



ПРАВИТЕЛЬСТВО САНКТ-ПЕТЕРБУРГА
КОМИТЕТ ПО ГОСУДАРСТВЕННОМУ КОНТРОЛЮ, ИСПОЛЬЗОВАНИЮ
И ОХРАНЕ ПАМЯТНИКОВ ИСТОРИИ И КУЛЬТУРЫ
РАСПОРЯЖЕНИЕ

окуд

22.12.2021

№ 386-рп

**Об утверждении границ и режима использования территории
объекта культурного наследия федерального значения
«Рынок Андреевский»**

В соответствии со статьей 3.1, подпунктом 10 пункта 2 статьи 33 Федерального закона от 25.06.2002 № 73-ФЗ «Об объектах культурного наследия (памятниках истории и культуры) народов Российской Федерации» и пунктом 3.12 Положения о Комитете по государственному контролю, использованию и охране памятников истории и культуры, утвержденного постановлением Правительства Санкт-Петербурга от 28.04.2004 № 651, на основании историко-культурного исследования, выполненного ООО «Росскарта» (от 11.11.2021 рег. № 01-25-29393/21-0-0):

1. Утвердить:

1.1. Границы территории объекта культурного наследия федерального значения «Рынок Андреевский», расположенного по адресу: Санкт-Петербург, Большой проспект В.О., дом 18, литера А, согласно приложению № 1 к распоряжению.

1.2. Режим использования территории объекта культурного наследия федерального значения «Рынок Андреевский», расположенного по адресу: Санкт-Петербург, Большой проспект В.О., дом 18, литера А, согласно приложению № 2 к распоряжению.

2. План границ территории объекта культурного наследия федерального значения «Рынок Андреевский», утвержденный КГИОП 21.01.2005, признать утратившим силу.

3. Начальнику отдела государственного реестра объектов культурного наследия обеспечить:

3.1. Направление в Управление Федеральной службы государственной регистрации, кадастра и картографии по Санкт-Петербургу, Комитет по градостроительству и архитектуре копий распоряжений в срок, не превышающий пяти рабочих дней со дня издания распоряжения.


3.2. Уведомление лиц, являющихся собственниками или иными законными владельцами объекта, указанного в пункте 1 распоряжения, в срок, не превышающий трех рабочих дней со дня издания распоряжения.

3.3. Размещение настоящего распоряжения в электронной форме в локальной компьютерной сети КГИОП и его официальное опубликование.

3.4. Внесение соответствующих изменений в «Геоинформационную базу данных по объектам культурного наследия, границам и режимам зон охраны на территории Санкт-Петербурга».

4. Контроль за выполнением распоряжения возложить на начальника Управления государственного реестра объектов культурного наследия.

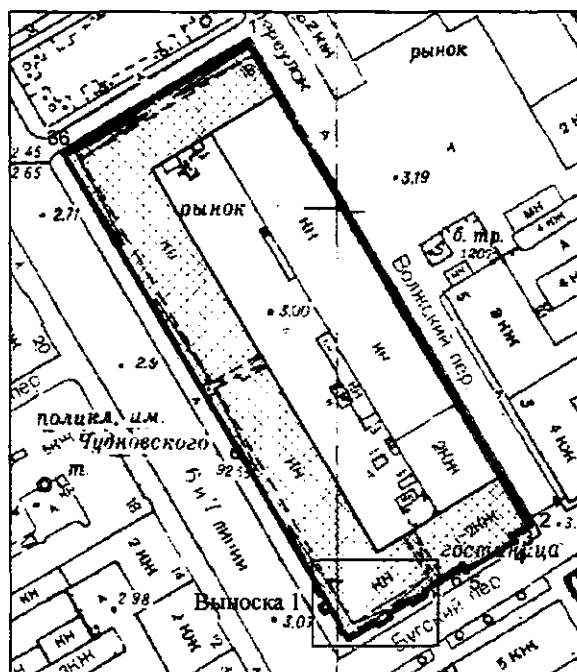
Председатель КГИОП

A handwritten signature in black ink, consisting of several overlapping loops and a long horizontal stroke extending to the right.

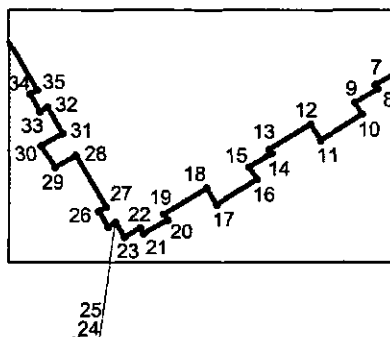
С.В. Макаров

Границы территории объекта культурного наследия федерального значения
«Рынок Андреевский» (далее – объект культурного наследия), расположенного по адресу:
Санкт-Петербург, Большой проспект В.О., дом 18, литера А

1. Схема границ территории объекта культурного наследия:



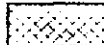


Выноска 1



Масштаб 1: 2000

Условные обозначения:

-  граница объекта культурного наследия
-  1 характеристическая точка границы объекта культурного наследия
-  территория, занимаемая объектом культурного наследия федерального значения

2. Перечень координат характерных точек границ территории
объекта культурного наследия:

Сведения о местоположении границ объекта					
1. Система координат СК-1964					
2. Сведения о характерных точках границ объекта					
Обозначение характерных точек границ	Координаты, м		Метод определения координат характерной точки	Средняя квадратическая погрешность положения характерной точки (M), м	Описание обозначения точки на местности (при наличии)
	X	Y			
1	2	3	4	5	6
1	94644.76	111975.63	Метод геодезических измерений (определений)	0.10	–
2	94514.78	112052.38	Метод геодезических измерений (определений)	0.10	–
3	94511.79	112047.41	Метод геодезических измерений (определений)	0.10	–
4	94510.20	112048.37	Метод геодезических измерений (определений)	0.10	–
5	94502.26	112035.00	Метод геодезических измерений (определений)	0.10	–
6	94503.79	112034.08	Метод геодезических измерений (определений)	0.10	–
7	94498.49	112025.33	Метод геодезических измерений (определений)	0.10	–
8	94498.13	112025.55	Метод спутниковых геодезических измерений (определений)	0.10	–
9	94496.87	112023.49	Метод геодезических измерений (определений)	0.10	–
10	94495.83	112024.13	Метод геодезических измерений (определений)	0.10	–
11	94493.48	112020.40	Метод геодезических измерений (определений)	0.10	–
12	94494.94	112019.50	Метод геодезических измерений (определений)	0.10	–
13	94492.64	112015.75	Метод геодезических измерений (определений)	0.10	–
14	94492.29	112015.96	Метод спутниковых геодезических измерений (определений)	0.10	–
15	94491.04	112013.91	Метод геодезических измерений (определений)	0.10	–
16	94489.93	112014.61	Метод геодезических измерений (определений)	0.10	–
17	94487.66	112011.00	Метод геодезических измерений (определений)	0.10	–
18	94489.17	112010.08	Метод геодезических измерений (определений)	0.10	–
19	94486.80	112006.22	Метод геодезических измерений (определений)	0.10	–
20	94486.24	112006.58	Метод геодезических измерений (определений)	0.10	–
21	94484.97	112004.38	Метод геодезических измерений (определений)	0.10	–

22	94485.49	112004.07	Метод геодезических измерений (определений)	0.10	–
23	94484.62	112002.66	Метод геодезических измерений (определений)	0.10	–
24	94486.04	112001.82	Метод геодезических измерений (определений)	0.10	–
25	94485.61	112001.16	Метод геодезических измерений (определений)	0.10	–
26	94487.06	112000.32	Метод геодезических измерений (определений)	0.10	–
27	94487.46	112000.98	Метод геодезических измерений (определений)	0.10	–
28	94492.11	111998.23	Метод геодезических измерений (определений)	0.10	–
29	94491.00	111996.35	Метод геодезических измерений (определений)	0.10	–
30	94492.96	111995.12	Метод геодезических измерений (определений)	0.10	–
31	94494.10	111997.06	Метод геодезических измерений (определений)	0.10	–
32	94496.48	111995.69	Метод геодезических измерений (определений)	0.10	–
33	94496.07	111995.00	Метод геодезических измерений (определений)	0.10	–
34	94497.65	111994.10	Метод геодезических измерений (определений)	0.10	–
35	94498.02	111994.75	Метод геодезических измерений (определений)	0.10	–
36	94614.88	111925.54	Метод геодезических измерений (определений)	0.10	–
1	94644.76	111975.63	Метод геодезических измерений (определений)	0.10	–

Режим использования территории объекта культурного наследия федерального значения
«Рынок Андреевский», расположенного по адресу: Санкт-Петербург, Большой проспект В.О.,
дом 18, литера А

1. На территории объекта культурного наследия запрещаются: строительство объектов капитального строительства и увеличение объемно-пространственных характеристик существующих на территории объекта культурного наследия объектов капитального строительства; проведение земляных, строительных, мелиоративных и иных работ, за исключением работ по сохранению объекта культурного наследия или его отдельных элементов, сохранению историко-градостроительной или природной среды объекта культурного наследия.

2. На территории объекта культурного наследия разрешается ведение хозяйственной деятельности, не противоречащей требованиям обеспечения сохранности объекта культурного наследия и позволяющей обеспечить функционирование объекта культурного наследия в современных условиях.

3. Требования к осуществлению деятельности в границах территории объекта культурного наследия и требования к содержанию использования территории объекта культурного наследия устанавливаются законодательством Российской Федерации и Санкт-Петербурга об объектах культурного наследия.