



ПРАВИТЕЛЬСТВО САНКТ-ПЕТЕРБУРГА
КОМИТЕТ ПО ГОСУДАРСТВЕННОМУ КОНТРОЛЮ, ИСПОЛЬЗОВАНИЮ
И ОХРАНЕ ПАМЯТНИКОВ ИСТОРИИ И КУЛЬТУРЫ

РАСПОРЯЖЕНИЕ

окуд

20.12.2021

№ 366-рп

**Об утверждении предмета охраны
объекта культурного наследия
федерального значения
«Терраса (каменная) с лестницами,
пандусом и гротом»**

В соответствии с подпунктом 10 пункта 2 статьи 33 Федерального закона от 25.06.2002 № 73-ФЗ «Об объектах культурного наследия (памятниках истории и культуры) народов Российской Федерации» и пунктом 3.12 Положения о Комитете по государственному контролю, использованию и охране памятников истории и культуры, утвержденного постановлением Правительства Санкт-Петербурга от 28.04.2004 № 651:

1. Утвердить предмет охраны объекта культурного наследия федерального значения «Терраса (каменная) с лестницами, пандусом и гротом», расположенного по адресу: г. Санкт-Петербург, г. Петергоф, Санкт-Петербургское шоссе, д. 115, севернее дворца, входящего в состав объекта культурного наследия федерального значения «Дворцово-парковый ансамбль Знаменской дачи (Знаменка)», согласно приложению к распоряжению.

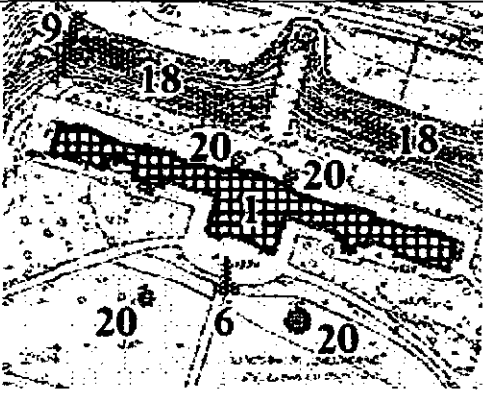
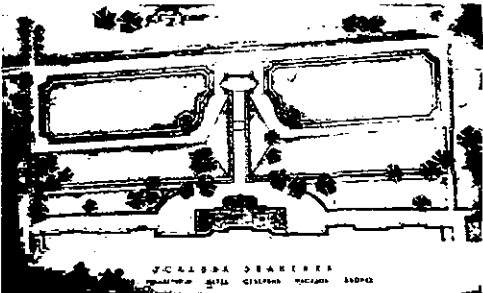

2. Начальнику отдела государственного реестра объектов культурного наследия Управления государственного реестра объектов культурного наследия обеспечить размещение распоряжения в электронной форме в локальной компьютерной сети КГИОП и его официальное опубликование.


3. Контроль за выполнением распоряжения возложить на начальника Управления государственного реестра объектов культурного наследия.

Заместитель председателя КГИОП

Г.Р.Аганова

Предмет охраны объекта культурного наследия федерального значения
«Терраса (каменная) с лестницами, пандусом и гротом»,
расположенного по адресу:
г. Санкт–Петербург, г. Петергоф, Санкт–Петербургское шоссе, д. 115, севернее дворца,
входящего в состав объекта культурного наследия федерального значения
«Дворцово–парковый ансамбль Знаменской дачи (Знаменка)»

№ пп	Виды предметов охраны	Элементы предметов охраны	Фотофиксация
1	2	3	4
1.	<p>Объемно-пространственное решение:</p>	<p>исторические местоположение, габариты и конфигурация в плане террасы (каменной) с лестницами, пандусом и гротом;</p> <p>визуальные связи с Нижней дорогой и Финским заливом.</p>	 <p>объект культурного наследия федерального значения «Терраса (каменная) с лестницами, пандусом и гротом» обозначен под № 18 на плане</p>  

			
2.	Конструктивная система и архитектурно-художественное решение:	сохранившиеся исторические конструкции, в том числе: кирпичные стены; коренные кирпичные своды; историческое архитектурно-художественное решение и декоративно-художественное оформление.	