



ПРАВИТЕЛЬСТВО САНКТ-ПЕТЕРБУРГА  
КОМИТЕТ ПО ГОСУДАРСТВЕННОМУ КОНТРОЛЮ, ИСПОЛЬЗОВАНИЮ  
И ОХРАНЕ ПАМЯТНИКОВ ИСТОРИИ И КУЛЬТУРЫ  
РАСПОРЯЖЕНИЕ

окуд

20.12.2021

№ 365-п17

**Об утверждении предмета охраны  
объекта культурного наследия  
федерального значения  
«Парк Орловский с островом  
на Орловском пруду»**

В соответствии с подпунктом 10 пункта 2 статьи 33 Федерального закона от 25.06.2002 № 73-ФЗ «Об объектах культурного наследия (памятниках истории и культуры) народов Российской Федерации» и пунктом 3.12 Положения о Комитете по государственному контролю, использованию и охране памятников истории и культуры, утвержденного постановлением Правительства Санкт-Петербурга от 28.04.2004 № 651:

1. Утвердить предмет охраны объекта культурного наследия федерального значения «Парк Орловский с островом на Орловском пруду», расположенного по адресу: Санкт-Петербург, посёлок Стрельна, Санкт-Петербургское шоссе, 78, входящего в состав объекта культурного наследия федерального значения «Дача Орлова А.Ф.», согласно приложению к распоряжению.

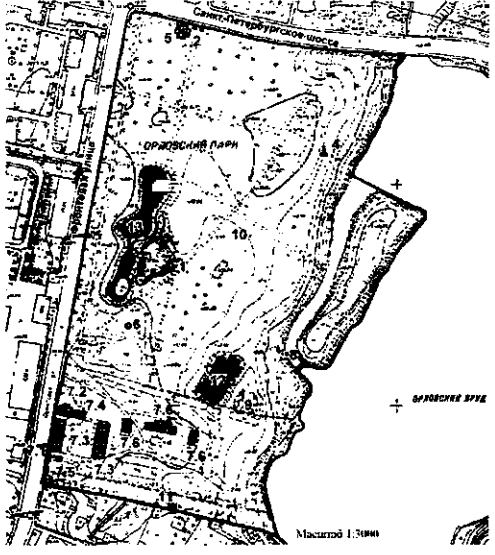

2. Начальнику отдела государственного реестра объектов культурного наследия Управления государственного реестра объектов культурного наследия обеспечить размещение распоряжения в электронной форме в локальной компьютерной сети КГИОП и его официальное опубликование.


3. Контроль за выполнением распоряжения возложить на начальника Управления государственного реестра объектов культурного наследия.

Заместитель председателя КГИОП

Г.Р.Аганова

Предмет охраны объекта культурного наследия федерального значения  
«Парк Орловский с островом на Орловском пруду»,  
расположенного по адресу:  
Санкт-Петербург, посёлок Стрельна, Санкт-Петербургское шоссе, 78,  
входящего в состав объекта культурного наследия федерального значения  
«Дача Орлова А.Ф.».

№ пп	Виды предметов охраны	Элементы предметов охраны	Фотофиксация
1	2	3	4
1	<p>Объемно-пространственное и планировочное решение территории:</p>	<p>историческая пейзажная планировка; планировочное решение, включая дорожно-тропиночную сеть, рельеф, сочетание открытых и закрытых пространств.</p>	
2	<p>Объемно-пространственная композиция и ландшафтное решение:</p>	<p>исторические объемно-пространственная композиция и ландшафтное решение, в том числе:</p> <p>исторический породный состав деревьев;</p> <p>единичные старовозрастные деревья дуба черешчатого, липы мелколистной, лиственницы европейской;</p> <p>ландшафтные группы из липы мелколистной и дуба черешчатого;</p> <p>в восточной части парка на Орловском пруду, расположен остров Любви, отделенный от парка протокой;</p> <p>фрагменты липовой аллеи в западной части парка;</p>	

		<p>историческая пейзажная система дорожек, тропинок и площадок, их исторические размеры и конфигурация;</p> <p>набивное покрытие дорожек, тропинок и площадок на щебеночном основании из высевок розового гранита;</p> <p>дерновые бровки дорожек и тропинок.</p>	
--	--	---	---