



ПРАВИТЕЛЬСТВО САНКТ-ПЕТЕРБУРГА
КОМИТЕТ ПО ГОСУДАРСТВЕННОМУ КОНТРОЛЮ, ИСПОЛЬЗОВАНИЮ
И ОХРАНЕ ПАМЯТНИКОВ ИСТОРИИ И КУЛЬТУРЫ
РАСПОРЯЖЕНИЕ

окуд

19.11.2021

№ 306-рп

**О внесении изменений
в распоряжение КГИОП
от 20.09.2021 № 209-рп**

1. Внести изменение в распоряжение КГИОП от 20.09.2021 № 209-рп «О включении выявленного объекта культурного наследия в единый государственный реестр объектов культурного наследия (памятников истории и культуры) народов Российской Федерации в качестве объекта культурного наследия регионального значения «Дом Э.П. Дубовича», об утверждении границ и режима использования территории объекта культурного наследия», изложив приложение № 1 к распоряжению в редакции согласно приложению к настоящему распоряжению.

2. Начальнику Управления государственного реестра объектов культурного наследия обеспечить:

2.1. Направление в Управление Федеральной службы государственной регистрации, кадастра и картографии по Санкт-Петербургу, Комитет по градостроительству и архитектуре копий распоряжения в срок, не превышающий пяти рабочих дней со дня издания распоряжения.

2.2. Уведомление лиц, являющихся собственниками или иными законными владельцами объекта культурного наследия регионального значения «Дом Э.П. Дубовича», в срок, не превышающий трёх рабочих дней со дня издания распоряжения.

2.3. Размещение распоряжения в электронной форме в локальной компьютерной сети КГИОП и его официальное опубликование.

2.4. Внесение соответствующих изменений в «Геоинформационную базу данных по объектам культурного наследия, границам и режимам зон охраны на территории Санкт-Петербурга».

3. Контроль за выполнением распоряжения возложить на начальника Управления государственного реестра объектов культурного наследия.

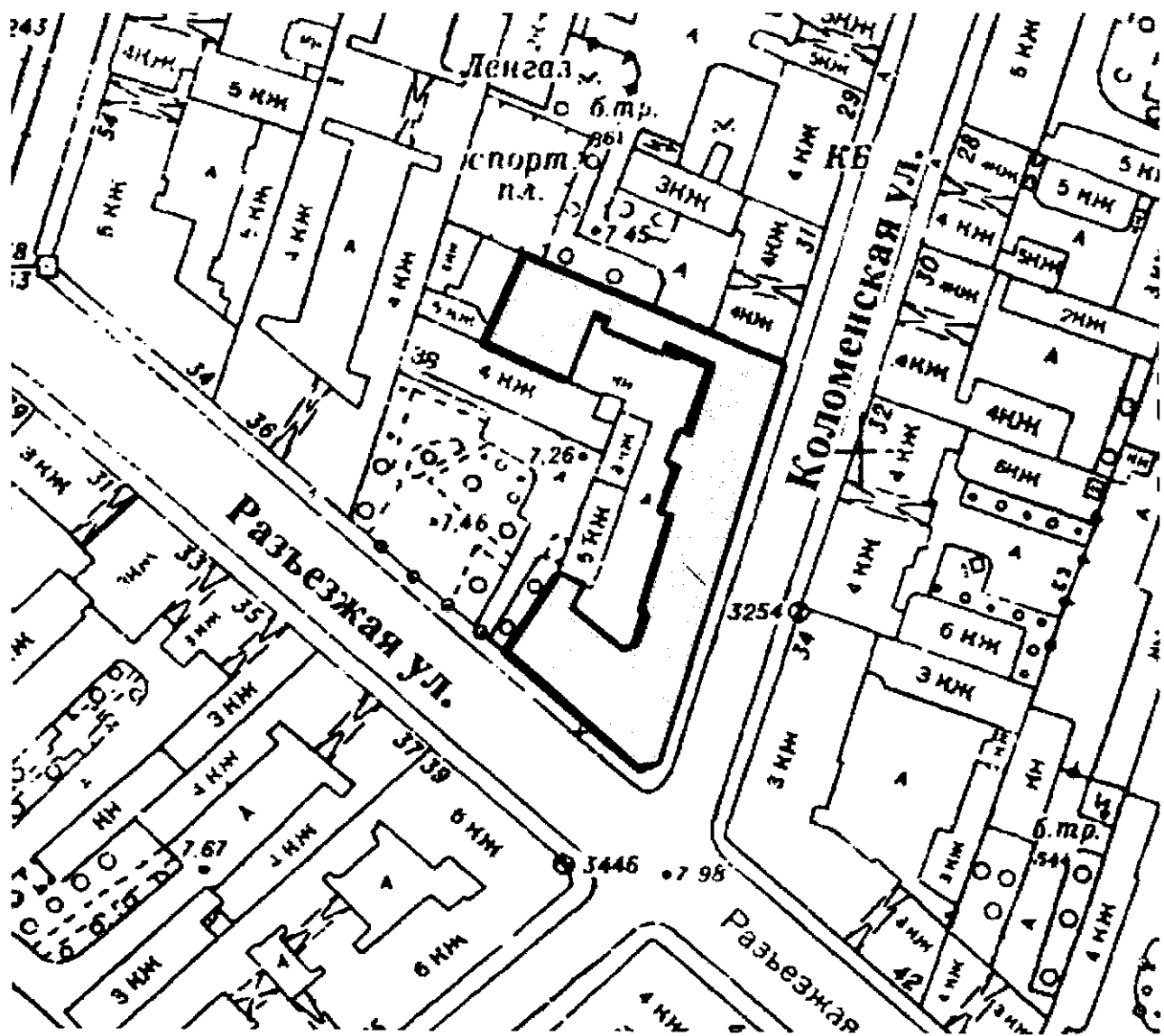
Председатель КГИОП

A handwritten signature in black ink, consisting of a large, stylized initial 'С' followed by several loops and a long horizontal stroke.

С.В. Макаров



Границы территории
объекта культурного наследия регионального значения
«Дом Э.П. Дубровича» (далее – объект культурного наследия),
расположенного по адресу: Санкт-Петербург, Коломенская улица, дом 33/40, литера А

1. Схема границ территории объекта культурного наследия:

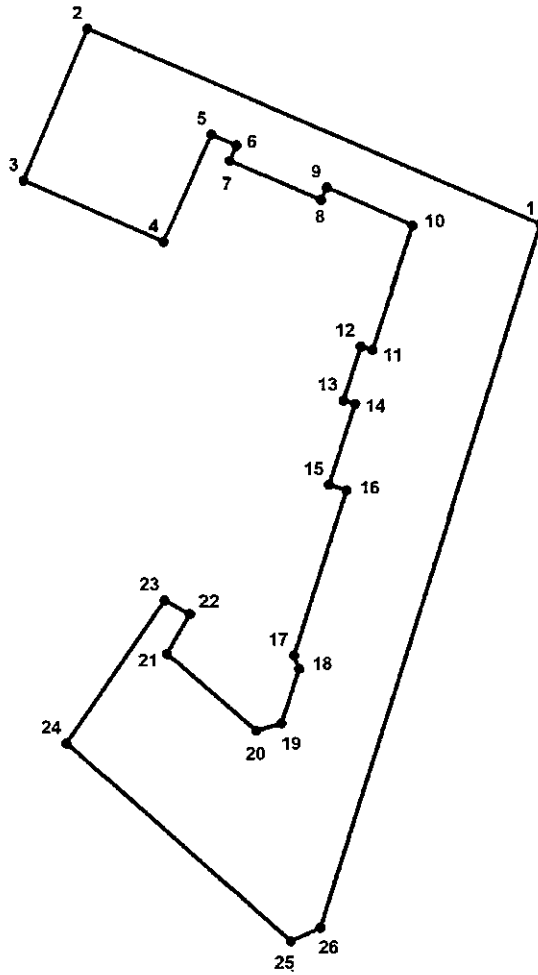


М 1:2000

Условные обозначения:

-  Граница территории объекта культурного наследия
-  Объект культурного наследия регионального значения

2. Перечень координат характерных точек границ территории
объекта культурного наследия:



Условные обозначения:

— Граница территории объекта культурного наследия

• Номер характерной точки

Номер характерной точки	Координаты характерных точек в системе координат, установленной для ведения государственного кадастра объектов недвижимости (м)	
	X	Y
1.	92816,02	115785,55
2.	92835,71	115739,63
3.	92820,40	115733,11
4.	92814,25	115747,30
5.	92825,03	115752,19
6.	92823,92	115754,75
7.	92822,36	115754,08
8.	92818,47	115763,31
9.	92819,69	115763,87
10.	92815,91	115772,65
11.	92803,35	115768,54
12.	92803,68	115767,31
13.	92798,23	115765,53
14.	92797,90	115766,76
15.	92789,78	115764,09
16.	92789,23	115765,87
17.	92772,55	115760,53
18.	92771,21	115761,09
19.	92765,65	115759,31
20.	92764,87	115756,75
21.	92772,66	115747,63
22.	92776,66	115749,97
23.	92778,07	115747,40
24.	92763,58	115737,43
25.	92743,64	115760,31
26.	92745,08	115763,31