



ПРАВИТЕЛЬСТВО САНКТ-ПЕТЕРБУРГА  
КОМИТЕТ ПО ГОСУДАРСТВЕННОМУ КОНТРОЛЮ, ИСПОЛЬЗОВАНИЮ  
И ОХРАНЕ ПАМЯТНИКОВ ИСТОРИИ И КУЛЬТУРЫ

**РАСПОРЯЖЕНИЕ**

окул

18.11.2021

№ 303-рп

**Об утверждении предмета охраны  
объекта культурного наследия  
федерального значения  
«Парк Колонистский»**



В соответствии с подпунктом 10 пункта 2 статьи 33 Федерального закона от 25.06.2002 № 73-ФЗ «Об объектах культурного наследия (памятниках истории и культуры) народов Российской Федерации» и пунктом 3.12 Положения о Комитете по государственному контролю, использованию и охране памятников истории и культуры, утвержденного постановлением Правительства Санкт-Петербурга от 28.04.2004 № 651:

1. Утвердить предмет охраны объекта культурного наследия федерального значения «Парк Колонистский», расположенного по адресу: Санкт-Петербург, г. Петергоф, между Бородачева ул. и Самсоновским водоводом, входящего в состав объекта культурного наследия федерального значения «Колонистский парк», согласно приложению к распоряжению.
2. Начальнику отдела государственного реестра объектов культурного наследия Управления государственного реестра объектов культурного наследия обеспечить размещение распоряжения в электронной форме в локальной компьютерной сети КГИОП и его официальное опубликование.
3. Контроль за выполнением распоряжения возложить на начальника Управления государственного реестра объектов культурного наследия.

Заместитель председателя КГИОП

Г.Р.Аганова

Предмет охраны объекта культурного наследия федерального значения  
«Парк Колонистский», расположенного по адресу:  
Санкт-Петербург, г. Петергоф, между Бородачева ул. и Самсоновским водоводом,  
входящего в состав объекта культурного наследия федерального значения  
«Колонистский парк».

№ пп	Видовая принадлежность предмета охраны	Предмет охраны	Фотофиксация
1.	2.	3.	4.
1.	Объемно-пространственное решение	<p>историческое местоположение Колонистского парка:</p> <ul style="list-style-type: none"><li>- к югу от Верхнего сада, севернее Александринской колонии немецких поселенцев и восточнее водоводов: Самсоновского, Нептуновского;</li></ul> <p>исторические границы:</p> <ul style="list-style-type: none"><li>с севера: набережная Ольгина пруда; с запада бульвар вдоль фонтанных водоводов: Самсоновского, Нептуновского; с востока: ул. Бородачева (б. Александровская ул.); с юга историческая граница земель немецких колонистов;</li></ul> <p>исторические входы в парк:</p> <ul style="list-style-type: none"><li>- со стороны Правленской ул., на набережную Ольгина пруда;</li><li>- со стороны Краснопрудского канала на набережную Ольгина пруда;</li><li>- со стороны Никольской ул. к паромным пристаням для переправы на Царицын остров и Ольгин остров;</li></ul> <p>исторические габариты и его конфигурация: в плане приближен к прямоугольнику, вытянутому с севера на юг;</p>	 

историческая планировка и ее элементы в том числе:

парк в пейзажном стиле – «озерный ландшафт» с раскрытием визуального перспективного и панорамного просмотра на острова, парк, застройку XIX в. – нач. XX в.;

- пейзажная планировка парка увязана с пейзажной планировкой собственных садов на островах Царицын и Ольгин;

элементы планировки: пейзажная дорожка вдоль Ольгина пруда;

- насыпная «Чертова» горка на южном берегу Ольгина пруда;

композиционный центр парка - Ольгин пруд с двумя островами: Царицын и Ольгин;

основные архитектурные сооружения и доминанты парка - на островах: Царицын павильон на Царицыном острове; Ольгин павильон на Ольгином острове;



историческая объемно-пространственная композиция, включающая:

исторически сложившееся соотношение открытых (пруд, поляны, площадки, дороги, «Чертова» горка) пространств в сочетании с аллеями, кулисами деревьев, небольшими массивами деревьев и архитектурными зданиями, сооружениями и скульптурой на островах;

панорамный визуальный просмотр на острова с пейзажной парковой дороги вдоль Ольгина пруда и с насыпной «Чертовой» горки;

видовые перспективы:

- камерный визуальный обзор на острова с мест расположения пристаней вдоль береговой линии Ольгина пруда;

историческое местоположение горки и полей, габариты, высотные отметки, конфигурация:





- насыпная «Чертова» горка на южном берегу Ольгина пруда, газонное покрытие;
- поляны в южной части парка (газонное покрытие);




историческое местоположение, трассировка аллеи посадки деревьев, видовой состав насаждений:

аллея посадки деревьев вдоль набережной Ольгина пруда с северной и восточной сторон (до ул. Никольской):

- рядовая посадка деревьев ивы ломкой (форма серебристая) по дамбе Ольгина пруда;
- рядовая посадка деревьев липы мелколистной вдоль улицы Бородачава;



	<p>исторические насаждения:</p> <p>ива ломкая, форма серебристая;</p> <p>липа мелколистная;</p> <p>аллейная посадка деревьев с восточной стороны Ольгинского канала:</p> <p>- рядовые посадки деревьев липы мелколистной;</p> <p>исторические кулисные посадки деревьев, видовой состав насаждений:</p> <p>- кулисная посадка деревьев вдоль южного берега Ольгина пруда: ива ломкая, форма серебристая;</p> <p>- кулисные посадки деревьев вокруг «Чертовой» горки (с западной, южной и северной сторон): липа мелколистная и лиственница европейская; липа мелколистная и вяз гладкий; липа мелколистная;</p> <p>-кулисная посадка деревьев западнее «Чертовой» горки: липа мелколистная и дуб черешчатый;</p> <p>-кулисная посадка деревьев на острове Кроличий: липа мелколистная и дуб черешчатый;</p> <p>-кулисная посадка деревьев вдоль восточной границы парка (ул. Бородачева): липа мелколистная;</p> <p>-исторические солитерные посадки деревьев в парке: дуб черешчатый;</p> <p>небольшие массивы и группы деревьев в парке в обрамлении контуров полян;</p>	   
--	--	--

			
2.	Основной видовой состав	<p>исторические насаждения:</p> <ul style="list-style-type: none"> <li>- в аллейных рядовых посадках: ива ломкая форма серебристая; липа мелколистная,</li> <li>- в кулисных посадках: липа мелколистная, лиственница европейская, дуб черешчатый, вяз гладкий;</li> <li>- в солитерных посадках деревьев: дуб черешчатый;</li> </ul>	
3.	Система дорог	<p>историческая пейзажная система садово-парковых дорожек и площадок, их исторические размеры и конфигурация:</p> <p>щебеночно-набивное покрытие дорожек и площадок (высевки розового гранита);</p> <p>дерновые бровки дорог;</p>	
4.	Дренажно-мелиоративная система	<p>историческое местоположение, габариты, конфигурация:</p> <p>мелиоративной канавы в северной части парка с одернованными откосами.</p>	