



ПРАВИТЕЛЬСТВО САНКТ-ПЕТЕРБУРГА
КОМИТЕТ ПО ГОСУДАРСТВЕННОМУ КОНТРОЛЮ, ИСПОЛЬЗОВАНИЮ
И ОХРАНЕ ПАМЯТНИКОВ ИСТОРИИ И КУЛЬТУРЫ

РАСПОРЯЖЕНИЕ

окуд

16.11.2021

№ 300-рп

**Об утверждении предмета охраны
объекта культурного наследия
федерального значения
«Мост-плотина»**

В соответствии с подпунктом 10 пункта 2 статьи 33 Федерального закона от 25.06.2002 № 73-ФЗ «Об объектах культурного наследия (памятниках истории и культуры) народов Российской Федерации» и пунктом 3.12 Положения о Комитете по государственному контролю, использованию и охране памятников истории и культуры, утвержденного постановлением Правительства Санкт-Петербурга от 28.04.2004 № 651:

1. Утвердить предмет охраны объекта культурного наследия федерального значения «Мост-плотина», расположенного по адресу: Санкт-Петербург, г. Пушкин, Екатерининский парк, дом б/н, литера АТ, входящего в состав объекта культурного наследия федерального значения «Парк Екатерининский», входящего в состав объекта культурного наследия федерального значения «Екатерининский дворец и парк», согласно приложению к распоряжению.





2. Начальнику отдела государственного реестра объектов культурного наследия Управления государственного реестра объектов культурного наследия обеспечить размещение настоящего распоряжения в электронной форме в локальной компьютерной сети КГИОП и его официальное опубликование.






3. Контроль за выполнением распоряжения возложить на начальника Управления государственного реестра объектов культурного наследия.

Заместитель председателя КГИОП

Г.Р. Аганова

Предмет охраны объекта культурного наследия федерального значения
«Мост-плотина», расположенного по адресу:
Санкт-Петербург, город Пушкин, Екатерининский парк, дом б/н, литер АТ,
входящего в состав объекта культурного наследия федерального значения «Парк
Екатерининский», входящего в состав объекта культурного наследия федерального значения
«Екатерининский дворец и парк»

№ пп	Видовая принадлежность предмета охраны	Предмет охраны	Фотофиксация
1.	Объемно-пространственное и планировочное решение территории:	<p>местоположение на берегу «Большого пруда с островами Большим, Каменным, Диким и Кроличьим», вплотную к «Пристани у Адмиралтейства», расположенной между «Прудом Большой с островами Большим, Каменным, Диким и Кроличьим» и «Прудом Нижним Первым»;</p> <p>визуальные и композиционные связи с объектами культурного наследия, в том числе: «Адмиралтейство», «Павильон Грот (Утренний зал)» «Концертный зал "На острове" Большого пруда», «Пруд Большой с островами Большим, Каменным, Диким и Кроличьим», «Пристань паромная Большая».</p>	 
2.	Объемно-пространственное решение и конструктивная система:	<p>Объемно-пространственное решение однопролетного моста-плотины с арками (шесть); его габариты, конфигурация в плане;</p> <p>плотина – водосбросная с затворами (ее местоположение, тип, габариты);</p> <p>металлическое ограждение с каменными тумбами;</p> <p>тип покрытия - щебеночно-набивное;</p>	 

3.	<p>Архитектурно-художественное решение:</p>	<p>архитектурно-художественное решение в приемах архитектуры начала XIX века;</p> <p>облицовка моста – гранит и кирпич (нижний бьеф), гранит (верхний бьеф);</p> <p>карнизные блоки с профилировкой по верхнему краю;</p> <p>оформление архивольтов арок - веерная вкладка из «рваных» известняковых плит;</p> <p>металлическое перильное ограждение с четырьмя тумбами, квадратными в плане; материал (гранит, известняк)</p> <p>рисунок перильного ограждения: секции из вертикальных фигурных стоек с шарообразными навершиями и горизонтальных двухрядных направляющих.</p>	    
----	---	--	--