



ПРАВИТЕЛЬСТВО САНКТ-ПЕТЕРБУРГА
КОМИТЕТ ПО ГОСУДАРСТВЕННОМУ КОНТРОЛЮ, ИСПОЛЬЗОВАНИЮ
И ОХРАНЕ ПАМЯТНИКОВ ИСТОРИИ И КУЛЬТУРЫ
РАСПОРЯЖЕНИЕ окуд

27.10.2021

№ 271-рп

**Об утверждении предмета охраны
объекта культурного наследия
федерального значения
«Пруд Нижний Третий с Павловским мостом-плотиной»**

В соответствии с подпунктом 10 пункта 2 статьи 33 Федерального закона от 25.06.2002 № 73-ФЗ «Об объектах культурного наследия (памятниках истории и культуры) народов Российской Федерации» и пунктом 3.12 Положения о Комитете по государственному контролю, использованию и охране памятников истории и культуры, утвержденного постановлением Правительства Санкт-Петербурга от 28.04.2004 № 651:

1. Утвердить предмет охраны объекта культурного наследия федерального значения «Пруд Нижний Третий с Павловским мостом-плотиной», расположенного по адресу: Санкт-Петербург, город Пушкин, Садовая улица, дом 20, сооружение 1, литера А, входящего в состав объекта культурного наследия федерального значения «Парк Екатерининский», входящего в состав объекта культурного наследия федерального значения «Екатерининский дворец и парк», согласно приложению к распоряжению.



2. Начальнику отдела государственного реестра объектов культурного наследия Управления государственного реестра объектов культурного наследия обеспечить размещение настоящего распоряжения в электронной форме в локальной компьютерной сети КГИОП и его официальное опубликование.


3. Контроль за выполнением распоряжения возложить на начальника Управления государственного реестра объектов культурного наследия.

Заместитель председателя КГИОП

Г.Р. Аганова

Предмет охраны объекта культурного наследия федерального значения
«Пруд Нижний Третий с Павловским мостом-плотиной»,
расположенного по адресу:
Санкт-Петербург, город Пушкин, Садовая улица, дом 20, сооружение 1, литера А,
входящего в состав объекта культурного наследия федерального значения
«Парк Екатерининский», входящего в состав объекта культурного наследия
федерального значения «Екатерининский дворец и парк»

№ пп	Виды предметов охраны	Элементы предметов охраны	Фотофиксация
1	2	3	4
1.	Объемно-пространственное и планировочное решение территории:	<p>историческое местоположение к востоку от Нижнего Второго пруда, является частью системы каскадных прудов Екатерининского парка;</p> <p>визуальные связи с объектами культурного наследия: «Мостом-каскадом ("Зеленый мост")», «Прудом Нижним Вторым», «Прудом Нижним Четвертым (Иорданским) с Пашковым мостом-плотиной», «Пристанями паромными (две)»;</p> <p>гидравлические связи с «Мостом-каскадом ("Зеленый мост")», «Прудом Нижним Вторым», «Прудом Нижним Четвертым (Иорданским) с Пашковым мостом-плотиной», «Каналом каскадным с гранитной набережной, металлической оградой, гротом, фонтаном "Лебедь" и двенадцатью каскадами».</p>	 <p>The top part of the image shows an aerial map of the park area, highlighting the location of the Lower Third Pond and the Pavlovsky Dam. The bottom part is a black and white photograph showing a view of the pond and surrounding trees.</p>
2.	Объемно-пространственное и конструктивное решение:	<p>конфигурация пруда в плане;</p> <p>абрис береговой линии;</p> <p>берегоукрепление, включая дерновые откосы;</p>	 <p>The top photograph shows a view of the pond with trees in the background. The bottom photograph shows a view of the pond with a fence in the foreground.</p>

		<p>Павловский мост-плотина:</p> <p>исторические конструкции моста-плотины; габариты и отметка автоматического водослива;</p> <p>материал и характер облицовки фасадов моста-плотины, карнизная плита - гранит;</p> <p>металлическое ограждение моста (материал, рисунок);</p> <p>гранитные тумбы ограждения.</p>	
--	--	--	--