



ПРАВИТЕЛЬСТВО САНКТ-ПЕТЕРБУРГА
КОМИТЕТ ПО ГОСУДАРСТВЕННОМУ КОНТРОЛЮ, ИСПОЛЬЗОВАНИЮ
И ОХРАНЕ ПАМЯТНИКОВ ИСТОРИИ И КУЛЬТУРЫ
РАСПОРЯЖЕНИЕ

окуд

09.09.2021

№ 188-рп

О включении выявленного объекта культурного наследия в единый государственный реестр объектов культурного наследия (памятников истории и культуры) народов Российской Федерации в качестве объекта культурного наследия регионального значения «Царскосельский железнодорожный мост», об утверждении границ и режима использования территории объекта культурного наследия, об утверждении предмета охраны объекта культурного наследия

В соответствии с подпунктом 12 статьи 9.2, статьей 18, подпунктом 10 пункта 2 статьи 33 Федерального закона от 25.06.2002 № 73-ФЗ «Об объектах культурного наследия (памятниках истории и культуры) народов Российской Федерации», пунктами 3.1, 3.12 Положения о Комитете по государственному контролю, использованию и охране памятников истории и культуры, утвержденного постановлением Правительства Санкт-Петербурга от 28.04.2004 № 651, на основании акта, составленного по результатам государственной историко-культурной экспертизы (рег. КГИОП № 01-26-2390/19-0-0 от 07.11.2019), с учетом решения рабочей группы Совета по сохранению культурного наследия при Правительстве Санкт-Петербурга от 20.03.2020 № 03-05-2/2020:

1. Включить в единый государственный реестр объектов культурного наследия (памятников истории и культуры) народов Российской Федерации (далее – реестр) в качестве объекта культурного наследия регионального значения памятник «Царскосельский железнодорожный мост», расположенный по адресу: Санкт-Петербург, Витебское направление ж/д, «мост через Обводный кан.», литера А, литера Б.

2. Исключить из перечня выявленных объектов культурного наследия объект «Царскосельский железнодорожный мост», расположенный по адресу: Санкт-Петербург, Витебское направление ж/д, «мост через Обводный кан.», литера А, литера Б, включенный в данный перечень распоряжением КГИОП от 07.05.2018 № 182-р «О включении в перечень выявленных объектов культурного наследия объекта, обладающего признаками объекта культурного наследия «Царскосельский железнодорожный мост» и об утверждении границ территории объекта культурного наследия».

3. Утвердить:

3.1. Границы территории объекта культурного наследия регионального значения «Царскосельский железнодорожный мост», расположенного по адресу: Санкт-Петербург,

Витебское направление ж/д, «мост через Обводный кан.», литера А, литера Б, согласно приложению № 1 к распоряжению.

3.2. Режим использования территории объекта культурного наследия регионального значения «Царскосельский железнодорожный мост», расположенного по адресу: Санкт-Петербург, Витебское направление ж/д, «мост через Обводный кан.», литера А, литера Б, согласно приложению № 2 к распоряжению.

3.3. Предмет охраны объекта культурного наследия регионального значения «Царскосельский железнодорожный мост», расположенного по адресу: Санкт-Петербург, Витебское направление ж/д, «мост через Обводный кан.», литера А, литера Б, согласно приложению № 3 к распоряжению.

4. Начальнику Управления государственного реестра объектов культурного наследия обеспечить:

4.1. Направление в Министерство культуры Российской Федерации заявления о регистрации в реестре объекта культурного наследия регионального значения «Царскосельский железнодорожный мост» в срок, не превышающий двух месяцев со дня издания распоряжения.

4.2. Направление в Управление Федеральной службы государственной регистрации, кадастра и картографии по Санкт-Петербургу, Комитет по градостроительству и архитектуре копий распоряжения в срок, не превышающий пяти рабочих дней со дня издания распоряжения.


4.3. Уведомление лиц, являющихся собственниками или иными законными владельцами объекта, указанного в пункте 1 распоряжения, о включении объекта культурного наследия в реестр в срок, не превышающий трёх рабочих дней со дня издания распоряжения.

4.4. Размещение распоряжения в электронной форме в локальной компьютерной сети КГИОП и его официальное опубликование.

4.5. Внесение соответствующих изменений в «Геоинформационную базу данных по объектам культурного наследия, границам и режимам зон охраны на территории Санкт-Петербурга».

5. Контроль за выполнением распоряжения возложить на заместителя председателя КГИОП Аганову Г.Р.

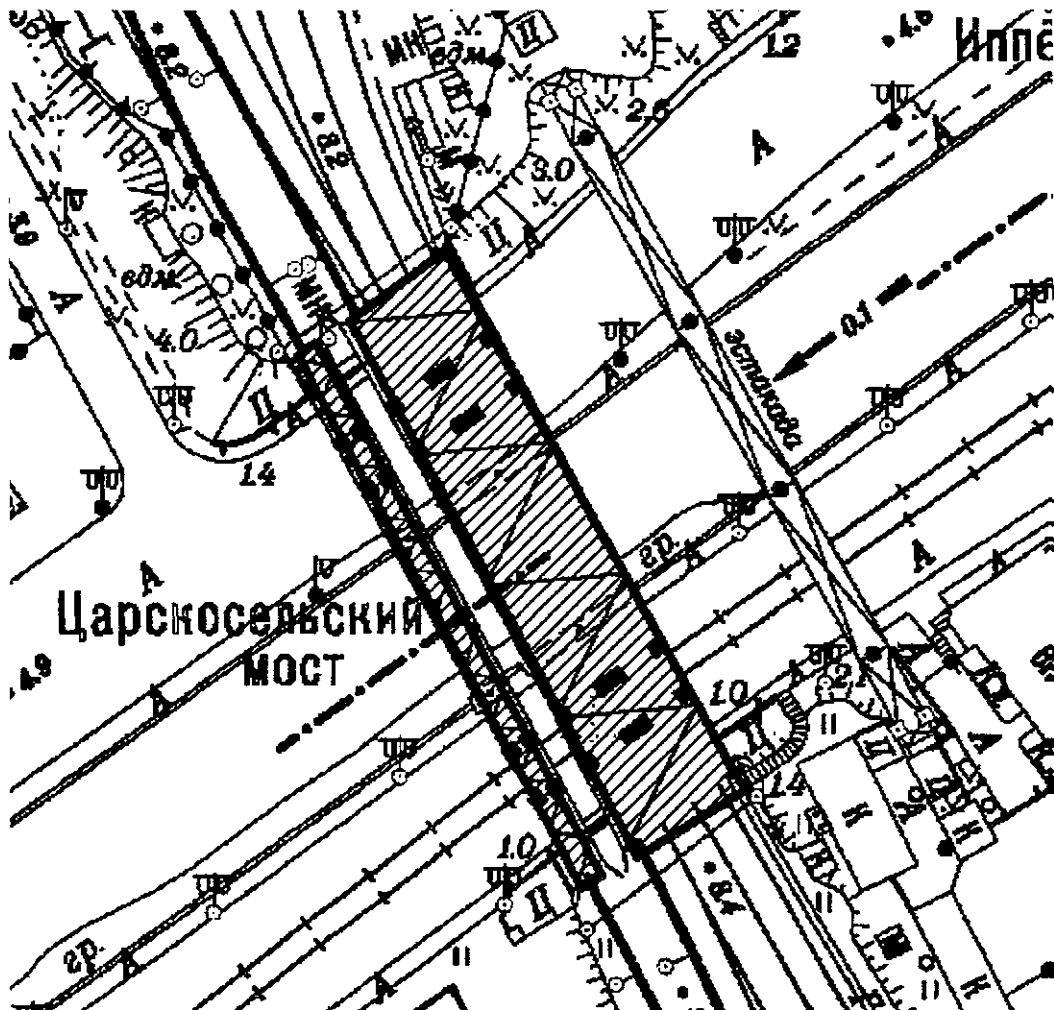
Председатель КГИОП



С.В. Макаров

Границы территории
объекта культурного наследия регионального значения
«Царскосельский железнодорожный мост» (далее – объект культурного наследия),
расположенного по адресу: Санкт-Петербург, Витебское направление ж/д,
«мост через Обводный кан.», литера А, литера Б

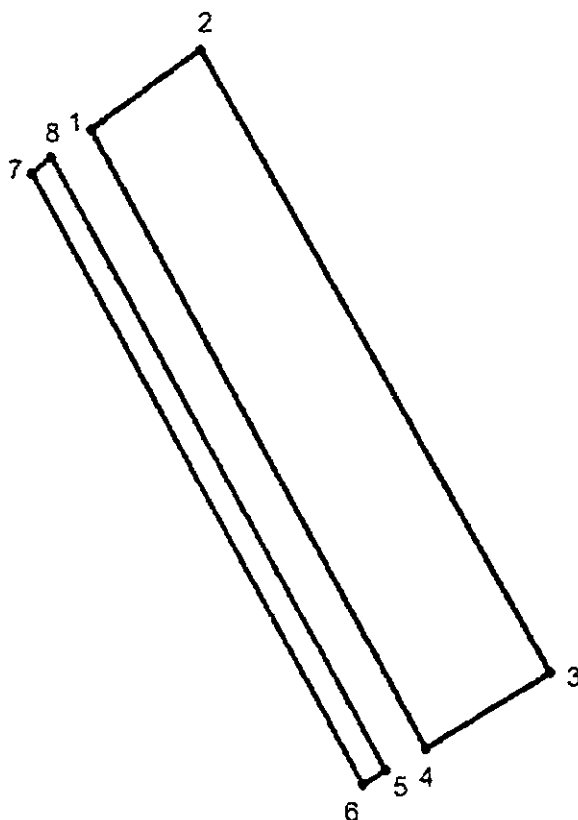
1. Схема границ территории объекта культурного наследия:



Условные обозначения:

- Граница территории объекта культурного наследия
- ▨ Объект культурного наследия регионального значения

2. Перечень координат характерных точек границ территории
объекта культурного наследия:



Условные обозначения:

- Граница объекта культурного наследия
● 1 Номер поворотной (характерной) точки

Координаты поворотных точек в Геодезической системе (Росреестр X - север, Y - восток):

Номер характерной точки	Координаты характерных точек в системе координат, установленной для ведения государственного кадастра объектов недвижимости (м)	
	X	Y
1.	91,863	114,7631
2.	91,8735	114,7777
3.	91,7914119	114,8228964
4.	91,7815633	114,8064971
5.	91,778718	114,8011796
6.	91,7768522	114,7981944
7.	91,8573	114,7553
8.	91,8594	114,7579

Приложение № 2 к распоряжению КГИОП
от 09.03.2021 № 188-рп





Режим использования территории объекта культурного наследия
регионального значения «Царскосельский железнодорожный мост»,
расположенного по адресу: Санкт-Петербург, Санкт-Петербург,
Витебское направление ж/д, «мост через Обводный кан.», литера А, литера Б





1. На территории объекта культурного наследия запрещаются: строительство объектов капитального строительства и увеличение объемно-пространственных характеристик существующих на территории объекта культурного значения объектов капитального строительства; проведение земляных, строительных, мелиоративных и иных работ, за исключением работ по сохранению (воссозданию) объекта культурного наследия или его отдельных элементов, сохранению историко-градостроительной или природной среды объекта культурного наследия.

2. На территории объекта культурного наследия разрешается ведение хозяйственной деятельности, не противоречащей требованиям обеспечения сохранности объекта культурного наследия и позволяющей обеспечить функционирование объекта культурного наследия в современных условиях.

3. Требования к осуществлению деятельности в границах территории объекта культурного наследия и требования к содержанию и использованию территории объекта культурного наследия устанавливаются законодательством Российской Федерации и Санкт-Петербурга об объектах культурного наследия.

Предмет охраны объекта культурного наследия регионального значения
«Царскосельский железнодорожный мост», расположенного по адресу: Санкт-Петербург,
Витебское направление ж/д, «мост через Обводный кан.», литера А, литера Б

№ пп	Видовая принадлежность предмета охраны	Предмет охраны	Фотофиксация
1	2	3	4
1	Объемно-планировочное и пространственное решение:	двухчастный железнодорожный мост, состоящий из расположенных параллельно однопутной и трехпутной частей, объединенных боковыми крайними устоями, и состоящих из одного центрального пролета (над Обводным каналом) и шести боковых (по три с каждой стороны – над проезжими частями набережной) пролетов каждая, их историческое местоположение, конфигурация и габариты.	 
2	Конструктивная система:	<p>обратные параболические арки с «ездой поверху» (центральные пролеты);</p> <p>параллельные металлические клепаные крестообразные фермы центральных пролетов (фермы Финка);</p> <p>система пересекающихся клепаных балок боковых пролетов;</p>	 

		<p>промежуточные устои боковых пролетов – параллельные металлические клепаные крестообразные фермы, установленные на гранитных базах (фермы Финка);</p> <p>центральные и крайние боковые устои – габариты, материал облицовки (гранит).</p>	  
3	<p>Архитектурно-художественное решение:</p>	<p>перильное ограждение моста – местоположение, конфигурация, габариты, рисунок секций (вертикальные квадратные в сечении прутья с завитками в нижней части и накладным цветком в центре, горизонтальные профили, пояс колец с</p>	

перехватами в верхней части), раскрепованные опорные тумбы серого гранита*, деревянные опорные столбики секций между однопутной и трехпутной частями моста, металлические опорные столбики с гладкими кронштейнами простого профиля;

* часть гранитных тумб в настоящее время окрашена серой краской

оформление центральных и боковых крайних устоев:

облицовка гладкими (угловые части боковых крайних устоев и торцевые части центральных устоев) и грубо обработанными блоками серого гранита, оформленными кирпичным рустом;

невысокий рустованный цоколь;

профилированный пояс и завершающий профилированный карниз, выложенный гладкими блоками серого гранита.

