



ПРАВИТЕЛЬСТВО САНКТ-ПЕТЕРБУРГА
КОМИТЕТ ПО ГОСУДАРСТВЕННОМУ КОНТРОЛЮ, ИСПОЛЬЗОВАНИЮ
И ОХРАНЕ ПАМЯТНИКОВ ИСТОРИИ И КУЛЬТУРЫ

РАСПОРЯЖЕНИЕ

окуд

25.12.2020

№ 525-р

**Об утверждении предмета охраны
объекта культурного наследия
федерального значения
«Пруды Верхние (система)»**

В соответствии с подпунктом 10 пункта 2 статьи 33 Федерального закона от 25.06.2002 № 73-ФЗ «Об объектах культурного наследия (памятниках истории и культуры) народов Российской Федерации» и пунктом 3.12 Положения о Комитете по государственному контролю, использованию и охране памятников истории и культуры, утвержденного постановлением Правительства Санкт-Петербурга от 28.04.2004 № 651:

1. Утвердить предмет охраны объекта культурного наследия федерального значения «Пруды Верхние (система)», расположенного по адресу: Санкт-Петербург, г. Пушкин, Екатерининский парк, между Подкапризовой дорогой и Рамповой аллеей, входящего в состав объекта культурного наследия федерального значения «Парк Екатерининский», входящего в состав объекта культурного наследия федерального значения «Екатерининский дворец и парк», согласно приложению к распоряжению.

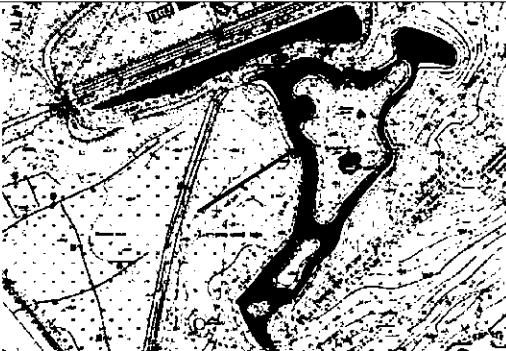


2. Начальнику отдела государственного реестра объектов культурного наследия Управления государственного реестра объектов культурного наследия обеспечить размещение распоряжения в электронной форме в локальной компьютерной сети КГИОП и его официальное опубликование.


3. Контроль за выполнением распоряжения возложить на начальника Управления государственного реестра объектов культурного наследия.

Заместитель председателя КГИОП

Г.Р. Аганова

Предмет охраны объекта
культурного наследия федерального значения
«Пруды Верхние (система)», расположенного по адресу: Санкт-Петербург, г. Пушкин,
Екатерининский парк, между Подкапризовой дорогой и Рамповой аллеей,
входящего в состав объекта культурного наследия федерального значения
«Парк Екатерининский», входящего в состав объекта культурного наследия
федерального значения «Екатерининский дворец и парк».

№ пп	Виды предметов охраны	Элементы предметов охраны	Фотофиксация
1	2	3	4
1.	Объемно-пространственное и планировочное решение территории:	<p>историческое местоположение системы прудов в западной части Екатерининского парка, к северо-западу от Большого пруда;</p> <p>визуальные, композиционные, конструктивные, гидравлические и функциональные связи с объектами культурного наследия:</p> <p>«Пруды Лебяжьи (система)»; «Мост Пудостский с каскадом»; «Плотина-каскад с туфовым гротом»; «Мостик металлический с мраморными тумбами»; «Мост металлический» (у Концертного зала); «Мост металлический» (у Кухни-руины); «Мост» (у Скрипучей беседки); «Скрипучая беседка ("Китайская")»;</p> <p>визуальные и композиционные связи с объектами культурного наследия:</p> <p>«Павильон Концертный зал»; «Павильон Кухня-руина»; «Павильон Вечерний зал»; «Памятник Ланскому А.Д. (мраморный пьедестал «В честь добродетели и заслуг»)»; «Большой каприз»; «Малый Каприз»; «Китайская деревня»;</p>	  

2.	Объемно-пространственное и конструктивное решение:	<p>конфигурация системы прудов в плане;</p> <p>пруды вокруг острова с Концертным залом и двух малых островов, и канавой, отходящей в юго-западном направлении;</p> <p>абрис береговых линий, включая береговые линии островов;</p> <p>берегоукрепление: бульжный камень, дерновые откосы;</p> <p>водонепроницаемый экран (в виде глиняного замка).</p>	 <p>The image consists of three vertically stacked photographs. The top photo shows a large tree in the foreground and a pond in the background. The middle photo shows a wide view of a pond with a small island in the center. The bottom photo shows a narrow canal or ditch with a small structure or gate across it.</p>
----	--	--	---