



ПРАВИТЕЛЬСТВО САНКТ-ПЕТЕРБУРГА
КОМИТЕТ ПО ГОСУДАРСТВЕННОМУ КОНТРОЛЮ, ИСПОЛЬЗОВАНИЮ
И ОХРАНЕ ПАМЯТНИКОВ ИСТОРИИ И КУЛЬТУРЫ

РАСПОРЯЖЕНИЕ

окуд

25.12.2020

№ 524-р

Об утверждении предмета охраны
объекта культурного наследия
федерального значения
«Пруды Лебяжьи (система)»

В соответствии с подпунктом 10 пункта 2 статьи 33 Федерального закона от 25.06.2002 № 73-ФЗ «Об объектах культурного наследия (памятниках истории и культуры) народов Российской Федерации» и пунктом 3.12 Положения о Комитете по государственному контролю, использованию и охране памятников истории и культуры, утвержденного постановлением Правительства Санкт-Петербурга от 28.04.2004 № 651:

1. Утвердить предмет охраны объекта культурного наследия федерального значения «Пруды Лебяжьи (система)», расположенного по адресу: Санкт-Петербург, г. Пушкин, Екатерининский парк, между «Башней-руиной» и Рамповой аллеей, входящего в состав объекта культурного наследия федерального значения «Парк Екатерининский», входящего в состав объекта культурного наследия федерального значения «Екатерининский дворец и парк», согласно приложению к распоряжению.

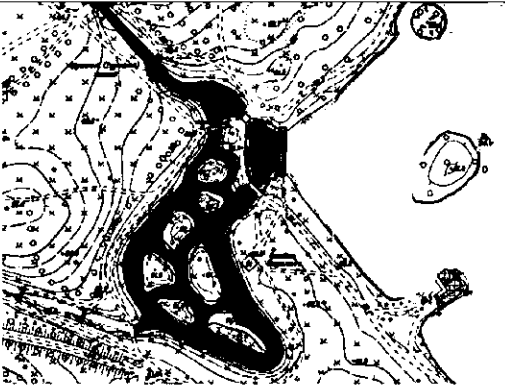


2. Начальнику отдела государственного реестра объектов культурного наследия Управления государственного реестра объектов культурного наследия обеспечить размещение распоряжения в электронной форме в локальной компьютерной сети КГИОП и его официальное опубликование.


3. Контроль за выполнением распоряжения возложить на начальника Управления государственного реестра объектов культурного наследия.

Заместитель председателя КГИОП

Г.Р. Аганова

Предмет охраны объекта
культурного наследия федерального значения
«Пруды Лебязжи (система)», расположенного по адресу: Санкт-Петербург, г. Пушкин,
Екатерининский парк, между «Башней-руиной» и Рамповой аллеей,
входящего в состав объекта культурного наследия федерального значения
«Парк Екатерининский», входящего в состав объекта культурного наследия
федерального значения «Екатерининский дворец и парк».

№ пп	Виды предметов охраны	Элементы предметов охраны	Фотофиксация
1	2	3	4
1.	Объемно-пространственное и планировочное решение территории:	<p>историческое местоположение системы прудов в юго-западной части Екатерининского парка, к западу от Большого пруда;</p> <p>визуальные, композиционные, конструктивные, гидравлические и функциональные связи с объектами культурного наследия:</p> <p>«пруд Большой с островами Большим, Каменным, Диким и Кроличьим»; «Пруды Верхние (система)»; «Канал Виттоловский с протокой»; «Мост Палладиев (Сибирский)»; «Мост»; «Каскад Красный ("Турецкий") с двумя башенками»; ««Мост Пудостский с каскадом»</p> <p>визуальные и композиционные связи с объектами культурного наследия: «Плотинки (две) с каскадами»; «Павильон Турецкая баня»; «Пирамида с четырьмя колоннами»; «Ворота "Готические" чугунные»;</p>	 
2.	Объемно-пространственное и конструктивное решение:	<p>Конфигурация системы прудов в плане – сложной конфигурации с восемью островами; абрис береговых линий, включая береговые линии островов;</p> <p>берегоукрепление булыжным камнем, дерновые откосы;</p> <p>водонепроницаемый экран (в виде глиняного замка); гидравлическая связь с объектами культурного наследия: «пруд Большой с островами Большим, Каменным, Диким и Кроличьим»; «Пруды Верхние (система)»; «Канал Виттоловский с протокой»;</p>	

		перепады высот водного зеркала (Турецкий каскад и каскад Пудостского моста);	
3	Насаждения:	насаждения на островах Лебяжьих прудов: ландшафтные группы елей, сосен, смешанного породного состава.	