



ПРАВИТЕЛЬСТВО САНКТ-ПЕТЕРБУРГА  
КОМИТЕТ ПО ГОСУДАРСТВЕННОМУ КОНТРОЛЮ, ИСПОЛЬЗОВАНИЮ  
И ОХРАНЕ ПАМЯТНИКОВ ИСТОРИИ И КУЛЬТУРЫ  
РАСПОРЯЖЕНИЕ

окуд

№

455-р

10.12.2020

**Об утверждении предмета охраны  
объекта культурного наследия федерального значения  
«Лабиринт»**

В соответствии с подпунктом 10 пункта 2 статьи 33 Федерального закона от 25.06.2002 № 73-ФЗ «Об объектах культурного наследия (памятниках истории и культуры) народов Российской Федерации» и пунктом 3.12 Положения о Комитете по государственному контролю, использованию и охране памятников истории и культуры, утвержденного постановлением Правительства Санкт-Петербурга от 28.04.2004 № 651:

1. Утвердить предмет охраны объекта культурного наследия федерального значения «Лабиринт» (Санкт-Петербург, г. Петергоф, Нижний парк, у Марлинской аллеи), входящего в состав объекта культурного наследия федерального значения «Нижний парк», входящего в состав объекта культурного наследия федерального значения «Дворцово-парковый ансамбль Петродворца», согласно приложению к настоящему распоряжению.

2. Начальнику отдела государственного реестра объектов культурного значения КГИОП обеспечить размещение настоящего распоряжения в электронной форме в локальной компьютерной сети КГИОП и его официальное опубликование.

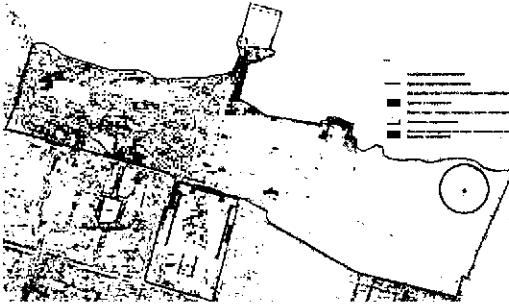


3. Контроль за выполнением распоряжения возложить на начальника Управления государственного реестра объектов культурного наследия КГИОП.





Заместитель председателя КГИОП






Г.Р. Аганова

Предмет охраны объекта культурного наследия федерального значения  
«Лабиринт»

(Санкт-Петербург, г. Петергоф, Нижний парк, у Марлинской аллеи),  
входящего в состав объекта культурного наследия федерального значения «Нижний парк»,  
входящего в состав объекта культурного наследия федерального значения  
«Дворцово-парковый ансамбль Петродворца».

№ п.п.	Видовая принадлежность предмета охраны	Предмет охраны	Фотофиксация
1	2	3	4
1	<p>Объемно-пространственное и планировочное решение:</p>	<p>лабиринт* – историческое местоположение (в конце восточной части Нижнего парка между Марлинской аллеей и Морской дорогой (Приморской), на плане границ №65), габариты и конфигурация (вытянутый прямоугольник с запада на восток, по периметру окружен неглубоким обводным каналом);</p> <p>* ансамбль «Лабиринт» был воссоздан в 2008г.</p> <p>три исторических входа – местоположение (со стороны Марлинской аллеи устроены): - проход по центральной поперечной аллее; - два прохода по диагональным аллеям;</p> <p>исторический принцип планировочного решения Лабиринта «французский плантаж» - регулярный стиль с соблюдением принципа симметрии относительно осевых линий;</p> <p>историческая планировка – система диагональных аллей с круговой дорожкой и площадкой в центре: - центральный открытый участок с бассейном и фонтаном; - по круговой дорожке - боскеты с площадками - «тупиками» двух типов по четыре;</p> <p>центральная поперечная ось Лабиринта перпендикулярна Марлинской аллее и проходит с севера на юг по оси фонтана;</p> <p>историческая объемно-пространственная композиция, включающая:</p> <p>исторически сложившееся соотношение открытых и закрытых пространств в сочетании с гидротехническими сооружениями, трельяжными решетками и садовыми скамьями;</p>	  

	<p>исторические элементы планировки-боскеты со шпалерными стенками; трельяжные решетки, площадки «тупики», пруд с фонтаном; формованные деревья и их местоположение;</p> <p>видовые перспективы:</p> <p>- от Марлинской аллеи на фонтан участка «Лабиринт» по центральной поперечной оси и по лучевым дорожкам (перспектива восприятия ограничена липовыми шпалерами и фрагментами исторической аллеи);</p> <p>боскет – оформлен шпалерой по периметру, внутри неподстриженные свободные кроны деревьев и кустарников; периметральная шпалера - вдоль дорожек; по углам боскета - штамбовые деревья;</p> <p>историческая геометрическая форма стрижки шпалеры по периметру боскетов под «брусок», высотные параметры деревьев; по углам боскетов штамбовые деревья - форма стрижки «капелька»;</p> <p>исторические размеры, трассировка, конструктивное решение, материал:</p> <ul style="list-style-type: none"> <li>- деревянные трельяжные решетки для шпалеры, установленные непосредственно вдоль дорожки;</li> <li>- деревянные трельяжные решетки с нишами для установки садовых скамеек.</li> </ul>	  
2 Основной видовой состав насаждений:	<p>исторические насаждения:</p> <p>по периметру боскетов (липа мелколистная);</p> <p>по углам боскетов штамбовые деревья (липа мелколистная);</p> <p>внутри боскета (плодовые деревья: яблони, вишни; ореховые кусты, кусты смородины красной и черной).</p>	

			
3	<p>Система дорог:</p>	<p>историческая регулярная система садово-парковых дорожек и площадок их исторические размеры и конфигурация;</p> <p>щебеночно-набивное покрытие дорожек и площадок (высевки розового гранита); дерновые бровки дорог.</p>	 
4	<p>Гидротехническое сооружение:</p>	<p>фонтан* - местоположение (на центральной площадке Лабиринта), материал, конфигурация (эллипсоидной формы), габариты;</p> <p>*бассейн фонтана воссоздан в 2009 г.</p> <p>чаша бассейна – из валунов подправлены кирпичной кладкой; бутовая кладка стены; дно чаши вымощено булыжным камнем, кордонный камень - известняк;</p>	 

постамент фонтана – конфигурация (квадратный в плане), материал (известняковый камень, верхняя часть облицована известняковым туфом);

мелиоративная канава по периметру Лабиринта с отводом воды в Финский залив. ее конструкция, местоположение: русло трапециевидное, откосы одернованы. дно вымощено булыжным камнем.

