



ПРАВИТЕЛЬСТВО САНКТ-ПЕТЕРБУРГА
КОМИТЕТ ПО ГОСУДАРСТВЕННОМУ КОНТРОЛЮ, ИСПОЛЬЗОВАНИЮ
И ОХРАНЕ ПАМЯТНИКОВ ИСТОРИИ И КУЛЬТУРЫ
РАСПОРЯЖЕНИЕ

24.11.2020

окуд
№ 419-р

О включении в перечень выявленных объектов культурного наследия выявленного объекта археологического наследия «Участок сохранившегося культурного слоя XVII-XVIII вв. в границах земельного участка по адресу: Санкт-Петербург, Малоохтинский пр., д. 8» и об утверждении границ территории выявленного объекта культурного наследия

В соответствии с пунктом 16 статьи 16.1, пунктом 11 статьи 45.1 Федерального закона от 25.06.2002 № 73-ФЗ «Об объектах культурного наследия (памятниках истории и культуры) народов Российской Федерации» (далее – Федеральный закон), в связи с поступлением в КГИОП документов, указанных в статье 45.1 Федерального закона (рег. № 01-25-19059/20 от 05.10.2020):

1. Включить в перечень выявленных объектов культурного наследия выявленный объект археологического наследия «Участок сохранившегося культурного слоя XVII-XVIII вв. в границах земельного участка по адресу: Санкт-Петербург, Малоохтинский пр., д. 8», расположенный по адресу: Санкт-Петербург, Малоохтинский пр., д. 8, кад. ном. 78:11:0006005:5.

2. Утвердить границы территории выявленного объекта культурного наследия «Участок сохранившегося культурного слоя XVII-XVIII вв. в границах земельного участка по адресу: Санкт-Петербург, Малоохтинский пр., д. 8» согласно приложению к распоряжению.

3. Заместителю председателя КГИОП – начальнику Управления организационного обеспечения, популяризации и государственного учета объектов культурного наследия обеспечить:

3.1. Направление копии настоящего распоряжения для официального опубликования.


3.2. Направление собственнику земельного участка и (или) пользователю земельным участком, в границах которого обнаружен объект, указанный в п. 1 распоряжения, в орган местного самоуправления муниципального образования, на территории которого обнаружен

данный объект, и в Управление Федеральной службы государственной регистрации, кадастра и картографии по Санкт-Петербургу уведомлений о предусмотренном пунктом 5 статьи 5.1 Федерального закона особом режиме использования земельного участка или его части, в границах которых располагается выявленный объект археологического наследия, с приложением копий распоряжения.

3.3. Внесение соответствующих изменений в «Геоинформационную базу данных по объектам культурного наследия, границам и режимам зон охраны на территории Санкт-Петербурга».

4. Контроль за выполнением настоящего распоряжения возложить на заместителя председателя КГИОП – начальника Управления организационного обеспечения, популяризации и государственного учета объектов культурного наследия.

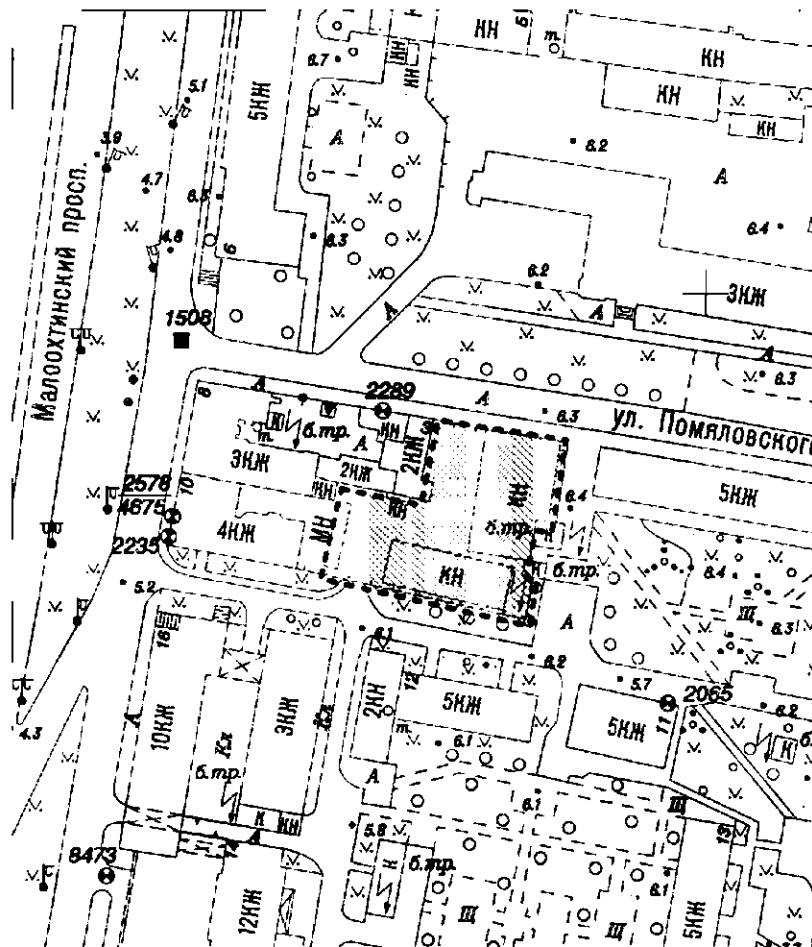
Председатель Комитета

A large, stylized handwritten signature in black ink, consisting of a large loop on the left and several sweeping strokes on the right.

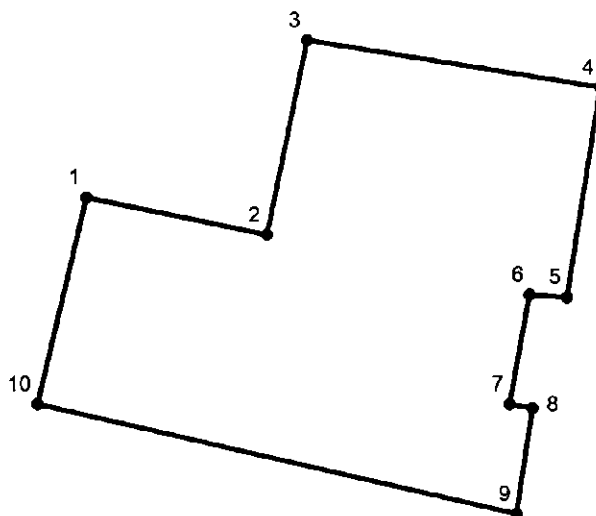
С.В. Макаров

Границы территории выявленного объекта культурного наследия
«Участок сохранившегося культурного слоя XVII-XVIII вв. в границах земельного участка по
адресу: Санкт-Петербург, Малоохтинский пр., д. 8», (далее – выявленный объект культурного
наследия), расположенного по адресу: Санкт-Петербург, Малоохтинский пр., д. 8,
кад. номер 78:11:0006005:5

1. Схема границ территории выявленного объекта культурного наследия:



2. Перечень координат характерных точек границ территории выявленного объекта культурного наследия:



УСЛОВНЫЕ ОБОЗНАЧЕНИЯ:

- Граница территории выявленного объекта культурного наследия
- 1 Номер характерной точки

Описание границ выявленного объекта культурного наследия:

Границы выявленного объекта определены поворотными точками 1-10 (координаты в местной системе координат г. Санкт-Петербурга МСК-1964 и WGS-84), и проходят следующим образом:

Точки 1-2 - 21,39 м по прямой к ВЮВ от точки 1, расположенной в 21,57 м к ЗСЗ от ЮВ угла ОКН «Дом-приют Кокоревых», до точки 2;

Точки 2-3 - 22,32 м по прямой к ССВ от точки 2, расположенной в 21,57 м к ЗСЗ от ЮВ угла ОКН «Дом-приют Кокоревых», до точки 3;

Точки 3-4 - 34,13 м по прямой к ВЮВ от точки 3, расположенной в 1,42 м к ЮВ от ЮВ угла ОКН «Дом-приют Кокоревых», до точки 4;

Точки 4-5 - 24,34 м по прямой к ЮЮЗ от точки 4, расположенной в 35,22 м к ВЮВ от СВ угла ОКН «Дом-приют Кокоревых», до точки 5;

Точки 5-6 - 4,29 м по прямой к З от точки 5, расположенной в 41,84 м к ЮВ от СВ угла ОКН «Дом-приют Кокоревых», до точки 6;

Точки 6-7 - 12,85 м по прямой к ЮЮЗ от точки 6, расположенной в 32,03 м к ВЮВ от ЮВ угла ОКН «Дом-приют Кокоревых», до точки 7;

Точки 7-8 - 2,72 м по прямой к ВЮВ от точки 7, расположенной в 35,43 м к ЮВ от ЮВ угла ОКН «Дом-приют Кокоревых», до точки 8;

Точки 8-9 - 12,27 м по прямой к ЮЮЗ от точки 8, расположенной в 37,84 м к ВЮВ от ЮВ угла ОКН «Дом-приют Кокоревых», до точки 9;

Точки 9-10 - 56,45 м по прямой к ЗСЗ от точки 9, расположенной в 44,64 м к ЮВ от ЮВ угла ОКН «Дом-приют Кокоревых», до точки 10;

Точки 10-1 - 24,86 м по прямой к ССВ от точки 10, расположенной в 33,05 м к ЮЗ от ЮВ угла ОКН «Дом-приют Кокоревых», до точки 11;

Площадь объекта составила 0,218 Га.

| Номер характерной точки | Координаты характерных точек в системе координат, установленной для ведения государственного кадастра объектов недвижимости (м) | |
|-------------------------------|---|-----------|
| | X | Y |
| 1 | 2 | 3 |
| 1. | 94548,70 | 118703,92 |
| 2. | 94544,36 | 118724,70 |
| 3. | 94566,69 | 118729,31 |
| 4. | 94561,32 | 118763,01 |
| 5. | 94537,24 | 118759,19 |
| 6. | 94537,55 | 118754,91 |
| 7. | 94524,91 | 118752,57 |
| 8. | 94524,45 | 118755,25 |
| 9. | 94512,32 | 118753,37 |
| 10. | 94524,88 | 118698,34 |