



ПРАВИТЕЛЬСТВО САНКТ-ПЕТЕРБУРГА
КОМИТЕТ ПО ГОСУДАРСТВЕННОМУ КОНТРОЛЮ, ИСПОЛЬЗОВАНИЮ
И ОХРАНЕ ПАМЯТНИКОВ ИСТОРИИ И КУЛЬТУРЫ

РАСПОРЯЖЕНИЕ

окуд

10.11.2020

№ 375-р

**Об утверждении предмета охраны
объекта культурного наследия
федерального значения
«Парк»**

В соответствии с подпунктом 10 пункта 2 статьи 33 Федерального закона от 25.06.2002 № 73-ФЗ «Об объектах культурного наследия (памятниках истории и культуры) народов Российской Федерации» и пунктом 3.12 Положения о Комитете по государственному контролю, использованию и охране памятников истории и культуры, утвержденного постановлением Правительства Санкт-Петербурга от 28.04.2004 № 651:

1. Утвердить предмет охраны объекта культурного наследия федерального значения «Парк», расположенного по адресу: Санкт-Петербург, г. Ломоносов, пос. Ольгин канал, госпиталь, входящего в состав объекта культурного наследия федерального значения «Усадьба адмирала Грейга С.К. («Санс-Эннуи»)), согласно приложению к настоящему распоряжению.



2. Заместителю начальника отдела государственного учета объектов культурного наследия КГИОП обеспечить размещение настоящего распоряжения в электронной форме в локальной компьютерной сети КГИОП и его официальное опубликование.

3. Контроль за выполнением распоряжения остается за заместителем председателя – начальником Управления организационного обеспечения, популяризации и государственного учета объектов культурного наследия КГИОП.


Заместитель председателя-
начальник Управления
организационного обеспечения,
популяризации и государственного учета
объектов культурного наследия КГИОП

Г.Р.Аганова

Предмет охраны объекта культурного наследия федерального значения «Парк»,
расположенного по адресу: Санкт–Петербург, г. Ломоносов, пос. Ольгин канал, госпиталь,
входящего в состав объекта культурного наследия федерального значения
«Усадьба адмирала Грейга С.К. («Санс–Эннуи»)».

№ п/п	Виды предметов охраны	Элементы предметов охраны	Фотофиксация
1	2	3	4
1	<p>Объемно-пространственное и планировочное решение территории:</p>	<p>пейзажная планировка;</p> <p>рельеф неровный; большая часть усадьбы расположена на верхней террасе бывшего Литоринового моря, территория севернее Главного дома представляет собой склон верхней террасы (глинт); овраг в западной части усадьбы.</p>	
2	<p>Объемно-пространственная композиция и ландшафтное решение:</p>	<p>объемно-пространственное и ландшафтное решение;</p> <p>старовозрастной древостой: отдельные сохранившиеся деревья дуба черешчатого и липы мелколистой по склону верхней террасы перед Главным домом и перед западным фасадом Главного дома, вблизи Флигеля юго-западного;</p> <p>рядовая посадка старовозрастных деревьев дуба черешчатого вдоль западного берега северного пруда с островом; отдельные деревья дуба черешчатого по восточному берегу северного пруда;</p>	

группа старовозрастных
деревьев дуба черешчатого
южнее северного пруда перед
Флигелем южным;



группа старовозрастных
деревьев липы мелколистной;
рядовая посадка липы
мелколистной в центральной
части усадьбы вдоль аллеи
Гордовцев, ведущей к Флигелю
южному;



группа сосны кедровой
сибирской напротив
восточного берега северного
пруда;

		историческая конструкция дорог – парковые щебеночно- набивные.	
--	--	--	--