



ПРАВИТЕЛЬСТВО САНКТ-ПЕТЕРБУРГА
КОМИТЕТ ПО ГОСУДАРСТВЕННОМУ КОНТРОЛЮ, ИСПОЛЬЗОВАНИЮ
И ОХРАНЕ ПАМЯТНИКОВ ИСТОРИИ И КУЛЬТУРЫ

РАСПОРЯЖЕНИЕ

окуд

28.10.2020

№ 346-р

Об утверждении предмета охраны объектов культурного наследия федерального значения «Ботардо северное с капониром», «Ботардо южное», «Вал земляной Главный», «Ров крепостной оборонительный», «Стена эскарповая», входящих в состав объекта культурного наследия федерального значения «Крепость Кронштадт»

В соответствии с подпунктом 10 пункта 2 статьи 33 Федерального закона от 25.06.2002 № 73-ФЗ «Об объектах культурного наследия (памятниках истории и культуры) народов Российской Федерации» и пунктом 3.12 Положения о Комитете по государственному контролю, использованию и охране памятников истории и культуры, утвержденного постановлением Правительства Санкт-Петербурга от 28.04.2004 № 651:

1. Утвердить предмет охраны объекта культурного наследия федерального значения «Ботардо северное с капониром», «Ботардо южное», «Вал земляной Главный», «Ров крепостной оборонительный», «Стена эскарповая», входящих в состав объекта культурного наследия федерального значения «Крепость Кронштадт», расположенного по адресу: Санкт-Петербург, г. Кронштадт, Крепость, согласно приложению к настоящему распоряжению.




2. Заместителю начальника отдела государственного учета объектов культурного наследия КГИОП обеспечить размещение настоящего распоряжения в электронной форме в локальной компьютерной сети КГИОП и его официальное опубликование.




3. Контроль за выполнением распоряжения остается за заместителем председателя КГИОП – начальником Управления организационного обеспечения, популяризации и государственного учета объектов культурного наследия.







Заместитель председателя КГИОП --
начальник Управления организационного
обеспечения, популяризации и государственного
учета объектов культурного наследия




Г.Р. Аганова

Предмет охраны
объектов культурного наследия федерального значения
«Ботардо северное с капониром», «Ботардо южное», «Вал земляной Главный», «Ров крепостной оборонительный», «Стена эскарповая» входящих в состав объекта культурного наследия федерального значения «Крепость Кронштадт»
(Санкт-Петербург, г. Кронштадт, Крепость)





№ пп	Виды предмета охраны	Элементы предмета охраны	Фотофиксация
1	2	3	4
1	Объемно-пространственное и планировочное решение территории:	<p>историческое местоположение объектов, входящих в ансамбль;</p> <p>визуальная, композиционная, конструктивная и историческая связи между элементами ансамбля «Крепости Кронштадт»;</p> <p>градостроительная и композиционная роль элементов ансамбля в застройке и планировке западной части г. Кронштадта.</p> <p>историческое местоположение, габариты, конфигурация и архитектурно-художественное решение фасадов исторического здания по адресу: Санкт-Петербург, г. Кронштадт, Кронштадтское шоссе, д. 1, литера А</p>	 
I. Ботардо северное с капониром.			
1	Объемно-пространственное решение	<p>историческое местоположение (в завершении северного участка крепостного рва, перпендикулярно его протяженности), габариты, конфигурация (прямоугольная) обвалованного ботардо (плотины в северной части крепостного рва) с внутренней галереей:</p>	


		<p>историческое местоположение (с юго-восточной части ботардо), габариты, конфигурация (подковообразная) защитного обвалованного капонира, прикрывающего ботардо.</p>	
2	<p>Конструктивная система:</p>	<p>исторические конструкции ботардо и капонира: капитальные стены и перекрытие – материал (кирпич); исторические конструкции обваловки;</p> <p>исторические отметки перекрытия; исторические конструкции облицовки фасадов (гранитные блоки);</p> <p>коробовый с распалубками свод капонира;</p>	 

		<p>подковообразный кирпичный свод внутренней галереи ботардо.</p>	
3	<p>Архитектурно-художественное решение фасадов:</p>	<p>материал отделки фасадов – фигурные гранитные блоки;</p> <p>исторический материал отделки цоколя;</p> <p>исторические местоположение, габариты, конфигурация (прямоугольная) оконных проемов-бойниц капонира и ботардо и дверного проема капонира;</p> <p>профилированный гранитный венчающий карниз в завершении фасада капонира;</p> <p>профилированный гранитный венчающий карниз в завершении фасадов ботардо.</p>	  
<p>II Ботардо южное.</p>			
1	<p>Объемно-пространственное решение</p>	<p>историческое местоположение (в завершении южного участка крепостного рва, перпендикулярно его протяженности), габариты, конфигурация (прямоугольная) обвалованного ботардо (плотины в южной части крепостного рва).</p>	 

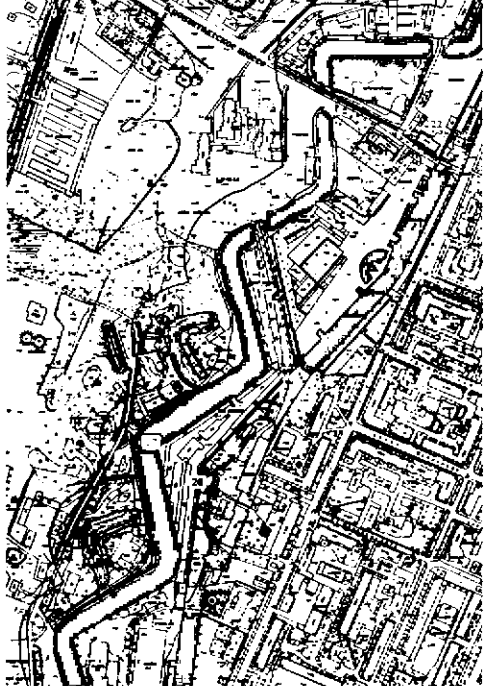



2	Конструктивная система:	<p>исторические конструкции ботардо; исторические конструкции основания и облицовки (гранитные блоки); капитальные конструкции (кирпич); исторические конструкции обваловки.</p>	 
3	Архитектурно-художественное решение фасадов:	<p>материал отделки фасадов – фигурные гранитные блоки;</p> <p>исторический материал отделки цоколя;</p> <p>профилированный гранитный венчающий карниз в завершении фасадов ботардо.</p>	

III. Вал земляной Главный

1	Объемно-пространственное решение	<p>историческое местоположение и конфигурация (изогнутая) вала, обваловывающего горжевую часть эскарповой стены вдоль западного фронта Кронштадтской Крепости, прерывающихся западными оборонительными казармами и утраченного в южной части эскарповой стены;</p> <p>исторические габариты и профиль (с уступом валганга и насыпью бруствера) вала.</p>	   
---	----------------------------------	--	--

2	Конструктивная система:	исторические конструкции вала – насыпной, земляной.	
---	-------------------------	---	--

IV. Ров крепостной оборонительный.

1	Объемно-пространственное и планировочное решение и конструктивная система:	историческое местоположение, конфигурация (изогнутая) и габариты рва, ограничивающего западную границу города и ограниченного с севера и юга северным и южным Ботардо;	   
---	--	--	---

дерновые береговые откосы рва;

исторические конструкции берегоукрепления рва.



V. Стена эскарповая



1


Объемно-пространственное решение:

историческое местоположение (с фасом по исторической границе западного фронта Кронштадтской крепости) и габариты одноярусной крепостной стены с обвалованной Оборонительным валом горжевой частью (в южной части стены и у Кронштадтских ворот участки Оборонительного вала утрачены), прерывающийся встроенными в стену западными оборонительными казармами с полубашнями и местоположением утраченных Кронштадтских и Цитадельских ворот, с системой внутренних казематов в северной и центральной частях, скрытых Оборонительным валом (в южной части утрачены) с открытым валгангом с бруствером образованными Оборонительным валом;

историческая высотная отметка стены.



			
2	<p>Конструктивная система здания:</p>	<p>исторические внутренние капитальные стены казематов (кирпич);</p> <p>исторические конструкции стены (блоки известняка) в южной части</p> <p>исторические отметки перекрытия;</p> <p>исторический материал облицовки внешней фронтальной части стены – фигурные блоки из гранита;</p> <p>коробовые и коробовые с распалубками своды внутренних казематов стены;</p>	

		<p>исторические габариты, конфигурация (четырёхугольная) и материал (кирпич) исторических столбов Кронштадтских и Цитадельских ворот.</p>	
3	<p>Архитектурно-художественное решение фасадов:</p>	<p>исторический материал отделки фронтального (западного) фасада – облицовка фигурными блоками из гранита;</p> <p>исторический материал отделки цоколя;</p> <p>проемы исторических окон-бойниц внутренних казематов (частично заложены и перебиты) – местоположение, конфигурация (прямоугольная), габариты;</p> <p>профилированный гранитный карниз в завершении фронтальной части стены;</p> <p>историческое декоративное кирпичное оформление столбов Кронштадтских и Цитадельских ворот.</p>	