



ПРАВИТЕЛЬСТВО САНКТ-ПЕТЕРБУРГА
КОМИТЕТ ПО ГОСУДАРСТВЕННОМУ КОНТРОЛЮ, ИСПОЛЬЗОВАНИЮ
И ОХРАНЕ ПАМЯТНИКОВ ИСТОРИИ И КУЛЬТУРЫ

РАСПОРЯЖЕНИЕ

окуд

01.09.2020

№ 272-р

**Об утверждении предмета охраны
объекта культурного наследия федерального значения
«Пруд Огородный»**

В соответствии с пунктом 10 статьи 33 Федерального закона от 25.06.2002 № 73-ФЗ «Об объектах культурного наследия (памятниках истории и культуры) народов Российской Федерации» и пунктом 3.12 Положения о Комитете по государственному контролю, использованию и охране памятников истории и культуры, утвержденного постановлением Правительства Санкт-Петербурга от 28.04.2004 № 651:

1. Утвердить предмет охраны объекта культурного наследия федерального значения «Пруд Огородный» (Санкт-Петербург, город Петергоф, Ораниенбаумское шоссе, 2, южнее оранжерей), входящего в состав объекта культурного наследия федерального значения «Дворцово-парковый ансамбль Сергиевка» согласно приложению, к настоящему распоряжению.

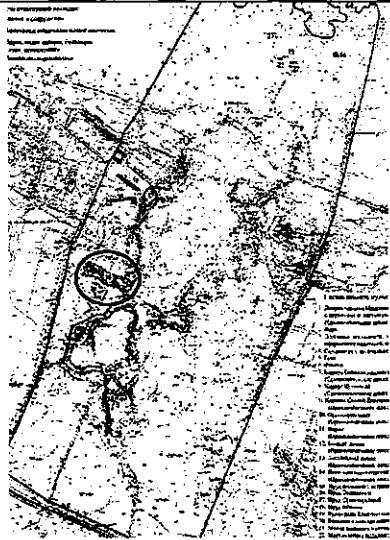


2. Заместителю начальника отдела государственного учета объектов культурного наследия КГИОП обеспечить размещение настоящего распоряжения в электронной форме в локальной компьютерной сети КГИОП и его официальное опубликование.

3. Контроль за выполнением распоряжения остается за заместителем председателя КГИОП – начальником Управления организационного обеспечения, популяризации и государственного учета объектов культурного наследия.

Заместитель председателя КГИОП –
начальник Управления организационного
обеспечения, популяризации и государственного
учета объектов культурного наследия

Г.Р. Аганова

Предмет охраны объекта культурного наследия федерального значения «Пруд Огородный»
(Санкт-Петербург, город Петергоф, Ораниенбаумское шоссе, 2, южнее оранжерей),
входящего в состав объекта культурного наследия федерального значения
«Дворцово-парковый ансамбль Сергиевка».

№ п.п.	Видовая принадлежность предмета охраны	Предмет охраны	Фотофиксация
1	2	3	4
1	Гидротехническое сооружение:	пруд – исторические объемно-пространственное и планировочное решение; исторические местоположение (западная часть парка, южнее оранжерей, через мост «пруд Большой с островом», № 16 на плане границ), габариты и конфигурация (абрис береговой линии), входит в состав гидросистемы паркового ансамбля Сергиевка.	  
2	Конструктивная система:	берегоукрепление – дерновые откосы.	