



ПРАВИТЕЛЬСТВО САНКТ-ПЕТЕРБУРГА  
КОМИТЕТ ПО ГОСУДАРСТВЕННОМУ КОНТРОЛЮ, ИСПОЛЬЗОВАНИЮ  
И ОХРАНЕ ПАМЯТНИКОВ ИСТОРИИ И КУЛЬТУРЫ  
РАСПОРЯЖЕНИЕ

окуд

01.09.2020

№ 275-р

**Об утверждении предмета охраны  
объекта культурного наследия федерального значения  
«Русло реки Кристателька»**

В соответствии с пунктом 10 статьи 33 Федерального закона от 25.06.2002 № 73-ФЗ «Об объектах культурного наследия (памятниках истории и культуры) народов Российской Федерации» и пунктом 3.12 Положения о Комитете по государственному контролю, использованию и охране памятников истории и культуры, утвержденного постановлением Правительства Санкт-Петербурга от 28.04.2004 № 651:

1. Утвердить предмет охраны объекта культурного наследия федерального значения «Русло реки Кристателька» (Санкт-Петербург, город Петергоф, Ораниенбаумское шоссе, 2, южная часть парка), входящего в состав объекта культурного наследия федерального значения «Дворцово-парковый ансамбль Сергиевка», согласно приложению, к настоящему распоряжению.




2. Заместителю начальника отдела государственного учета объектов культурного наследия КГИОП обеспечить размещение настоящего распоряжения в электронной форме в локальной компьютерной сети КГИОП и его официальное опубликование.


3. Контроль за выполнением распоряжения остается за заместителем председателя КГИОП – начальником Управления организационного обеспечения, популяризации и государственного учета объектов культурного наследия.

Заместитель председателя КГИОП –  
начальник Управления организационного  
обеспечения, популяризации и государственного  
учета объектов культурного наследия

Г.Р. Аганова

Предмет охраны объекта культурного наследия федерального значения «Русло реки Кристателька» (Санкт-Петербург, город Петергоф, Ораниенбаумское шоссе, 2, южная часть парка), входящего в состав объекта культурного наследия федерального значения «Дворцово-парковый ансамбль Сергиевка».

№ п/п	Видовая принадлежность предмета охраны	Предмет охраны	Фотофиксация
1	2	3	4
1	Гидротехническое сооружение:	русло реки – исторические объемно-пространственное и планировочное решение; исторические местоположение (южная часть парка, № 19 на плане границ), габариты и конфигурация в плане (абрис береговой линии), входит в состав гидросистемы паркового ансамбля Сергиевка.	  

2	Конструктивная система:	исторические конструкции: берегоукрепления; земляные одернованные откосы берегов.	
---	-------------------------	---	--