



ПРАВИТЕЛЬСТВО САНКТ-ПЕТЕРБУРГА
КОМИТЕТ ПО ГОСУДАРСТВЕННОМУ КОНТРОЛЮ, ИСПОЛЬЗОВАНИЮ
И ОХРАНЕ ПАМЯТНИКОВ ИСТОРИИ И КУЛЬТУРЫ
РАСПОРЯЖЕНИЕ

окуд

17.06.2020

184-р

О включении выявленного объекта культурного наследия в единый государственный реестр объектов культурного наследия (памятников истории и культуры) народов Российской Федерации в качестве объекта культурного наследия регионального значения «Комплекс жилых домов Придворного ведомства», об утверждении границ и режима использования территории объекта культурного наследия

В соответствии с пунктом 12 статьи 9.2, статьей 18 Федерального закона от 25.06.2002 № 73-ФЗ «Об объектах культурного наследия (памятниках истории и культуры) народов Российской Федерации», пунктом 3.1 Положения о Комитете по государственному контролю, использованию и охране памятников истории и культуры, утвержденного постановлением Правительства Санкт-Петербурга от 28.04.2004 № 651, на основании акта, составленного по результатам государственной историко-культурной экспертизы (рег. КГИОП от 10.09.2019 № 01-26-1849/19-0-0), с учетом решения рабочей группы Совета по сохранению культурного наследия при Правительстве Санкт-Петербурга от 23.01.2020:

1. Включить в единый государственный реестр объектов культурного наследия (памятников истории и культуры) народов Российской Федерации (далее - реестр) в качестве объекта культурного наследия регионального значения ансамбль «Комплекс жилых домов Придворного ведомства», 1823-1828 гг., 1842-1844 гг., расположенный по адресу: Санкт-Петербург, Шпалерная улица, дом 52, литера Б; дом 54, литера В, в составе:

- памятник «Дом Придворного духовенства», 1842-1844 гг., арх. Р.И. Кузьмин (Санкт-Петербург, Шпалерная улица, дом 52, литера Б);

- памятник «Дом Конюшенного фуражного двора», 1823-1828 гг., арх. С.Л. Шустов (Санкт-Петербург, Шпалерная улица, дом 52, литера В).

2. Исключить из Списка выявленных объектов культурного наследия, утвержденного приказом КГИОП от 20.02.2001 № 15, ансамбль «Комплекс жилых домов Придворного

ведомства», в составе: памятник «Дом Придворного духовенства (с лицевым флигелем)», памятник «Дом Конюшенного фуражного двора», числящиеся под номерами 2179, 2179.1, 2179.2.

3. Утвердить:

3.1. Границы территории объекта культурного наследия регионального значения «Комплекс жилых домов Придворного ведомства», расположенного по адресу: Санкт-Петербург, Шпалерная улица, дом 52, литера Б; дом 54, литера В, согласно приложению № 1 к распоряжению.

3.2. Режим использования территории объекта культурного наследия регионального значения «Комплекс жилых домов Придворного ведомства», расположенного по адресу: Санкт-Петербург, Шпалерная улица, дом 52, литера Б; дом 54, литера В, согласно приложению № 2 к распоряжению.

4. Заместителю председателя КГИОП – начальнику Управления организационного обеспечения, популяризации и государственного учета объектов культурного наследия обеспечить:

4.1. Направление в Министерство культуры Российской Федерации заявления о регистрации в реестре объекта культурного наследия регионального значения «Комплекс жилых домов Придворного ведомства» в срок, не превышающий двух месяцев со дня издания распоряжения.

4.2. Направление в Управление Федеральной службы государственной регистрации, кадастра и картографии по Санкт-Петербургу, Комитет по градостроительству и архитектуре копий распоряжения в срок, не превышающий пяти рабочих дней со дня издания распоряжения.


4.3. Уведомление лиц, являющихся собственниками или иными законными владельцами объекта, указанного в пункте 1 распоряжения, о включении объекта культурного наследия в реестр в срок, не превышающий трёх рабочих дней со дня издания распоряжения.

4.4. Размещение распоряжения в электронной форме в локальной компьютерной сети КГИОП и его официальное опубликование.

4.5. Внесение соответствующих изменений в «Геоинформационную базу данных по объектам культурного наследия, границам и режимам зон охраны на территории Санкт-Петербурга».

5. Контроль за выполнением распоряжения возложить на заместителя председателя КГИОП – начальника Управления организационного обеспечения, популяризации государственного учета объектов культурного наследия.

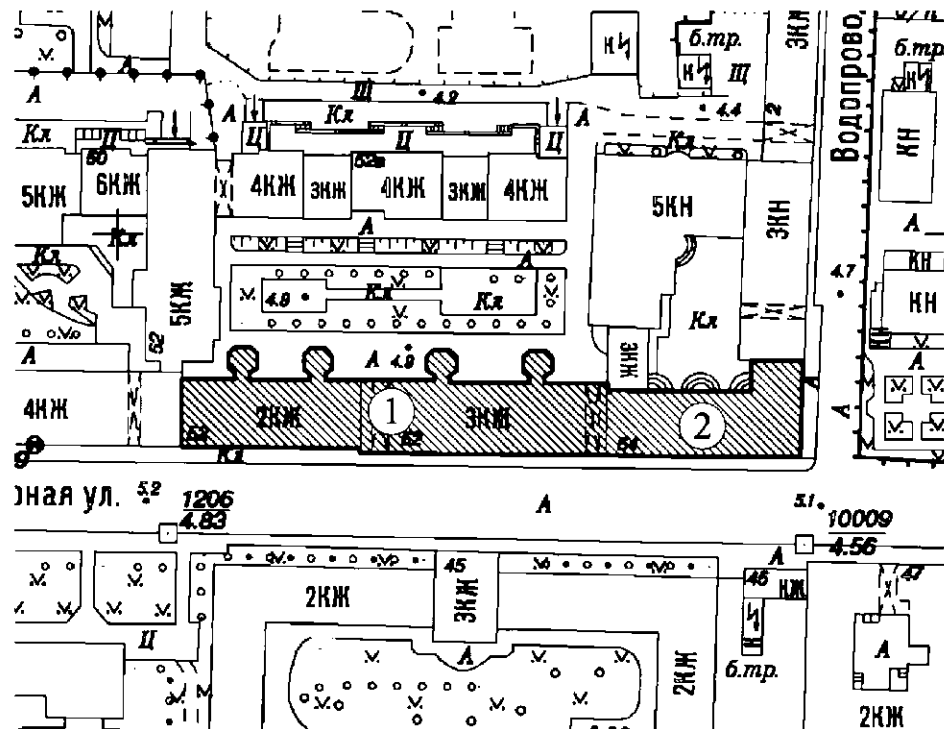
Председатель КГИОП



С.В. Макаров

Границы территории
объекта культурного наследия регионального значения
«Комплекс жилых домов Придворного ведомства»
(далее - объект культурного наследия),
расположенного по адресу: Санкт-Петербург, Шпалерная улица, дом 52, литера Б;
дом 54, литера В

1. Схема границ территории объекта культурного наследия:



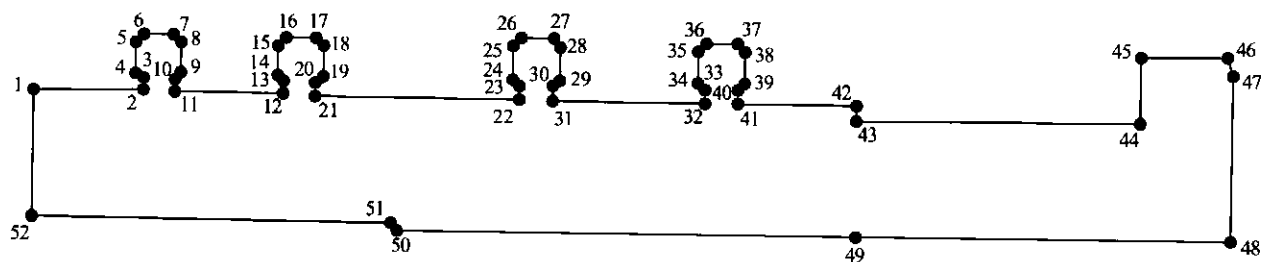
Условные обозначения:

- Граница территории объекта культурного наследия регионального значения
- ▨ Объект культурного наследия регионального значения

Состав объекта культурного наследия

1. Дом Придворного духовенства (Санкт-Петербург, Шпалерная улица, дом 52, литера Б)
2. Дом Конюшенного фуражного двора (Санкт-Петербург, Шпалерная улица, дом 52, литера В)

2. Графическое описание границ территории объекта культурного наследия:



Масштаб 1:1000

Условные обозначения:

- Граница объекта культурного наследия
- ¹ Номер характерной точки (см. таблицу)

Номер характерной точки	Координаты характерных точек в системе координат, установленной для ведения государственного кадастра объектов недвижимости (км)	
	X	Y
1	2	3
1.	116 814,8	95 764,8
2.	116 828,2	95 764,4
3.	116 828,6	95 765,8
4.	116 827,6	95 766,8
5.	116 827,5	95 770,8
6.	116 828,0	95 771,3
7.	116 832,3	95 771,3
8.	116 833,0	95 770,9
9.	116 833,1	95 766,7
10.	116 832,3	95 765,7
11.	116 832,4	95 765,7
12.	116 845,8	95 764,1
13.	116 845,8	95 765,6
14.	116 845,2	95 766,4
15.	116 845,1	95 770,3
16.	116 845,2	95 770,9
17.	116 849,8	95 771,1
18.	116 850,4	95 770,7
19.	116 850,6	95 766,3
20.	116 849,5	95 765,7
21.	116 849,8	95 763,9
22.	116 875,6	95 763,4
23.	116 875,9	95 765,0
24.	116 875,1	95 765,6
25.	116 874,9	95 769,9
26.	116 875,3	95 770,7
27.	116 879,9	95 770,7

28.	116 880,6	95 770,0
29.	116 880,9	95 765,5
30.	116 879,8	95 764,7
31.	116 879,7	95 763,2
32.	116 898,3	95 763,1
33.	116 898,2	95 764,4
34.	116 897,5	95 764,8
35.	116 897,3	95 769,8
36.	116 897,8	95 770,4
37.	116 902,2	95 770,3
38.	116 903,0	95 769,8
39.	116 903,1	95 765,2
40.	116 902,4	95 764,5
41.	116 902,6	95 763,1
42.	116 917,6	95 762,4
43.	116 917,6	95 761,6
44.	116 953,0	95 760,8
45.	116 953,4	95 770,5
46.	116 964,9	95 770,4
47.	116 965,4	95 769,7
48.	116 964,7	95 745,7
49.	116 917,7	95 746,1
50.	116 858,7	95 747,1
51.	116 858,1	95 748,2
52.	116 814,3	95 749,3

Режим использования территории объекта культурного наследия регионального значения
«Комплекс жилых домов Придворного ведомства»
расположенного по адресу: Санкт-Петербург, Шпалерная улица, дом 52, литера Б;
дом 54, литера В.

1. На территории объекта культурного наследия запрещаются строительство объектов капитального строительства и увеличение объемно-пространственных характеристик существующих на территории объекта культурного наследия объектов капитального строительства; проведение земляных, строительных, мелиоративных и иных работ, за исключением работ по сохранению объекта культурного наследия или его отдельных элементов, сохранению историко-градостроительной или природной среды объекта культурного наследия.

2. На территории объекта культурного наследия разрешается ведение хозяйственной деятельности, не противоречащей требованиям обеспечения сохранности объекта культурного наследия и позволяющей обеспечить функционирование объекта культурного наследия в современных условиях.

3. Требования к осуществлению деятельности в границах территории объекта культурного наследия и требования к содержанию и использованию территории объекта культурного наследия устанавливаются законодательством Российской Федерации и Санкт-Петербурга об объектах культурного наследия.