



ПРАВИТЕЛЬСТВО САНКТ-ПЕТЕРБУРГА  
КОМИТЕТ ПО ГОСУДАРСТВЕННОМУ КОНТРОЛЮ, ИСПОЛЬЗОВАНИЮ  
И ОХРАНЕ ПАМЯТНИКОВ ИСТОРИИ И КУЛЬТУРЫ  
РАСПОРЯЖЕНИЕ

*21.12.2018*

окуд  
№ *545-р*

**О включении в перечень выявленных объектов культурного наследия выявленного объекта археологического наследия «Рождественская часть 1. Участок культурного слоя города Санкт-Петербурга XVIII-начала XX вв.» и об утверждении границ территории выявленного объекта культурного наследия**

В соответствии с пунктом 16 статьи 16.1, пунктом 11 статьи 45.1 Федерального закона от 25.06.2002 № 73-ФЗ «Об объектах культурного наследия (памятниках истории и культуры) народов Российской Федерации» (далее – Федеральный закон), в связи с поступлением в КГИОП документов, указанных в статье 45.1 Федерального закона (рег. № 01-33-15/18 от 26.11.2018):

1. Включить в перечень выявленных объектов культурного наследия выявленный объект археологического наследия «Рождественская часть 1. Участок культурного слоя города Санкт-Петербурга XVIII-начала XX вв.», расположенный на земельном участке по адресу: Санкт-Петербург, Новгородская ул., 11.

2. Утвердить границы территории выявленного объекта культурного наследия «Рождественская часть 1. Участок культурного слоя города Санкт-Петербурга XVIII-начала XX вв.», согласно приложению к распоряжению.

3. Заместителю председателя КГИОП – начальнику Управления организационного обеспечения, популяризации и государственного учета объектов культурного наследия обеспечить:

3.1. Направление копии настоящего распоряжения для официального опубликования.


3.2. Направление собственнику земельного участка и (или) пользователю земельным участком, в границах которого обнаружен объект, указанный в п. 1 распоряжения, в орган местного самоуправления муниципального образования, на территории которого обнаружен данный объект и в Управление Федеральной службы государственной регистрации, кадастра и картографии по Санкт-Петербургу уведомлений о предусмотренном пунктом 5 статьи 5.1 Федерального закона особом режиме использования земельного участка или его части,

в границах которых располагается выявленный объект археологического наследия, с приложением копий распоряжения.

3.3. Внесение соответствующих изменений в «Геоинформационную базу данных по объектам культурного наследия, границам и режимам зон охраны на территории Санкт-Петербурга».

4. Контроль за выполнением настоящего распоряжения возложить на заместителя председателя КГИОП – начальника Управления организационного обеспечения, популяризации и государственного учета объектов культурного наследия.

Председатель КГИОП

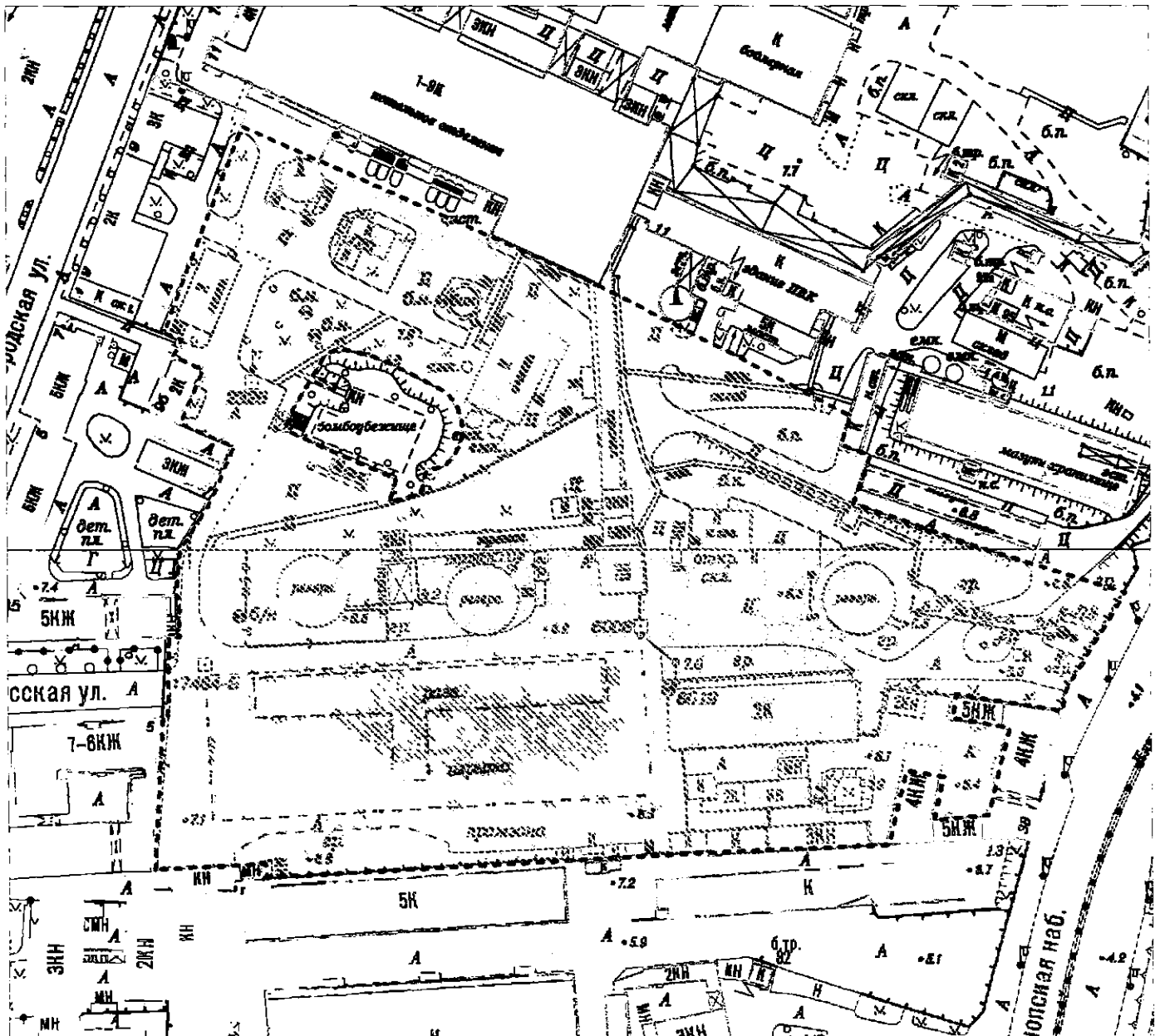
A large, stylized handwritten signature in black ink, consisting of several overlapping loops and a long horizontal stroke extending to the right.

С.В. Макаров

от 21.12.2018 № 545-р

Границы территории  
выявленного объекта культурного наследия  
«Рождественская часть 1. Участок культурного слоя города Санкт-Петербурга  
XVIII-начала XX вв.»,  
(далее – выявленный объект культурного наследия),  
расположенного по адресу: Санкт-Петербург, Новгородская ул., 11

1. Схема границ территории выявленного объекта культурного наследия:



Масштаб 1:2000

Условные обозначения:

- Граница территории выявленного объекта культурного наследия
- ▨ Выявленный объект культурного наследия

## 2. Текстовое описание границ территории выявленного объекта культурного наследия:

## Контур 1

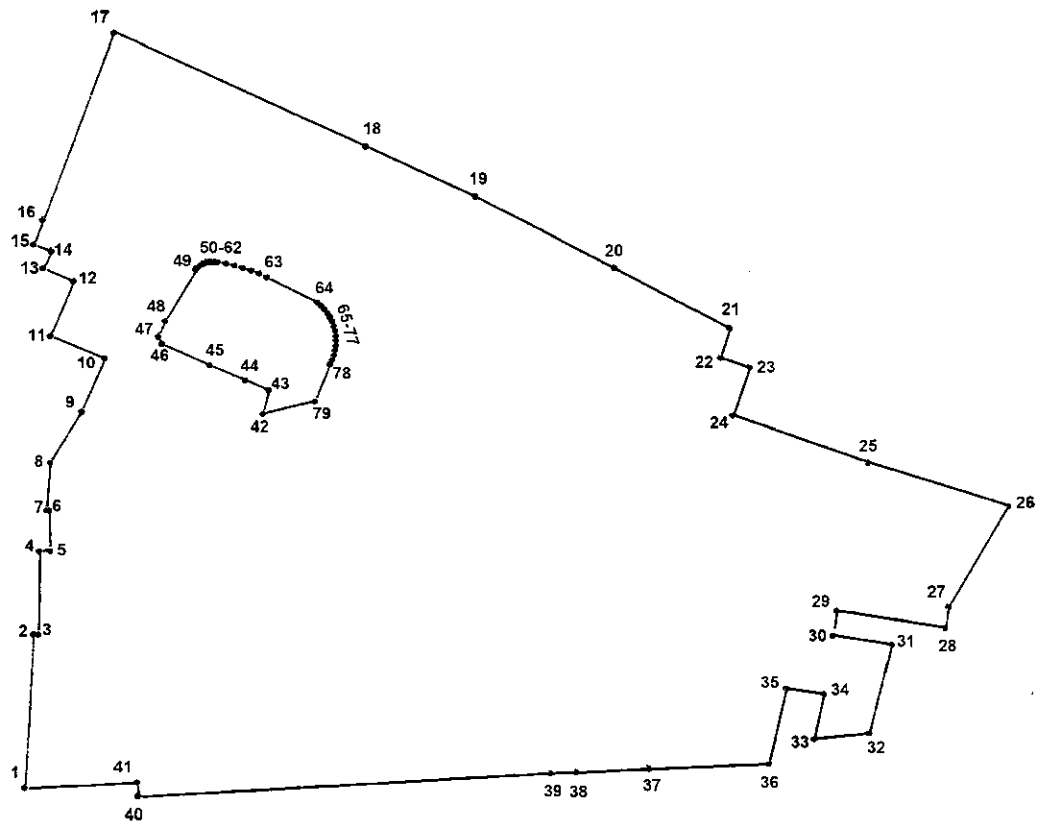
Граница выявленного объекта археологического наследия «Рождественская часть 1. Участок культурного слоя города Санкт-Петербурга ХУШ-начала ХХ вв.» проходит:

От точки 1 на юго-восточном углу здания по адресу: Старорусская улица, дом 5/3, литера А, в северном направлении вдоль восточного фасада здания до точки 2 на северо-восточном углу здания, от точки 2 на восток 1,5 м к точке 3, от точки 3 в северном направлении до юго-восточного угла здания по адресу: Новгородская улица, дом 5, литера А, до точки 4, от точки 4 в северном направлении вдоль каменного забора до точки 11, от точки 11 по восточному и южному фасадам проходной (Новгородская улица, дом 5, литера 3 до точки 13, от точки 13 вдоль ворот на северо-восток к точке 14, от точки 14 на северо-запад 6 м до точки 15 вдоль забора, от точки 15 до точки 17 на северо-восток по восточному фасаду здания (Новгородская улица, дом 11, литера АВ), от точки 17 в юго-восточном направлении до точки 19 на южном углу здания (Новгородская улица, дом 11, литера А), от точки 19 в том же направлении до точки 20 и пандуса мастерских (Новгородская улица, дом И, литера А), от точки 20 к точке 21 на юго-восток до западного фасада здания насосной (Новгородская улица, дом 11, литера Ю), от точки 21 до точки 22 на юго-запад по западному фасаду насосной, от точки 22 к точке 23 на юго-восток вдоль южного фасада насосной (9,6 м), от точки 23 к точке 24 на юго-запад (16 м) вдоль восточного края бетонной площадки у сливных лотков до забора, от точки 24 до точки 25 в юго-восточном направлении вдали забора, от точки 25 к точке 26 в том же направлении до кирпичного ограждения, от точки 26 к точке 28 на юго-запад по ограждению, от точки 28 до точки 36, огибая здание (Синопская набережная, дом 38, литера А) по фасадам с западной стороны, от точки 36 до точки 41 и к точке 1 в западном направлении по линии бетонного ограждения и по южным фасадам зданий (Старорусская улица, дом 11, литера В, Новгородская улица, дом 11, литера Т).

## Контур 2

Граница от точки 42 до точки 79 и к точке 42, проходит по границе земельного участка с кадастровым номером 78:31:0001417:39, исключая его территорию из выявленного объекта археологического наследия.

## 3. Перечень координат характерных точек границ территории выявленного объекта культурного наследия:



## УСЛОВНЫЕ ОБОЗНАЧЕНИЯ:

- Граница территории выявленного объекта культурного наследия
- 1 Номер характерной точки

Номер характерной точки	Координаты характерных точек в системе координат, установленной для ведения государственного кадастра объектов недвижимости (км)	
	X	Y
1	2	3
1.	93,89870	117,58812
2.	93,94655	117,59092
3.	93,94653	117,59257
4.	93,97237	117,59296
5.	93,97244	117,59633
6.	93,98510	117,59605
7.	93,98516	117,59518
8.	93,99997	117,59637
9.	94,01580	117,60637
10.	94,03267	117,61369
11.	94,03980	117,59667
12.	94,05692	117,60407
13.	94,06097	117,59461
14.	94,06617	117,59717
15.	94,06835	117,59158
16.	94,07565	117,59443
17.	94,13416	117,61687
18.	94,09885	117,69556
19.	94,08316	117,72990
20.	94,06096	117,77333
21.	94,04220	117,80933
22.	94,03299	117,80643
23.	94,02980	117,81549
24.	94,01470	117,81024
25.	93,99997	117,85268
26.	93,98645	117,89638
27.	93,95493	117,87748
28.	93,94858	117,87628
29.	93,95367	117,84253
30.	93,94611	117,84133
31.	93,94325	117,85953
32.	93,91570	117,85254
33.	93,91402	117,83521
34.	93,92793	117,83830
35.	93,92957	117,82656
36.	93,90625	117,82103
37.	93,90465	117,78361
38.	93,90365	117,76073
39.	93,90330	117,75266
40.	93,89612	117,62342
41.	93,90040	117,62315
42.	94,01515	117,66300
43.	94,02266	117,66499
44.	94,02585	117,65750
45.	94,03053	117,64649

46.	94,03719	117,63143
47.	94,03953	117,63028
48.	94,04436	117,63241
49.	94,06048	117,64217
50.	94,06117	117,64282
51.	94,06177	117,64356
52.	94,06226	117,64437
53.	94,06264	117,64524
54.	94,06289	117,64616
55.	94,06302	117,64710
56.	94,06302	117,64805
57.	94,06289	117,64900
58.	94,06242	117,65166
59.	94,06182	117,65431
60.	94,06110	117,65692
61.	94,06025	117,65949
62.	94,05928	117,66202
63.	94,05819	117,66450
64.	94,05029	117,68007
65.	94,04929	117,68124
66.	94,04819	117,68230
67.	94,04697	117,68325
68.	94,04567	117,68407
69.	94,04429	117,68475
70.	94,04285	117,68528
71.	94,04136	117,68567
72.	94,03984	117,68589
73.	94,03831	117,68597
74.	94,03677	117,68588
75.	94,03526	117,68563
76.	94,03377	117,68524
77.	94,03234	117,68469
78.	94,03097	117,68400
79.	94,01914	117,67918