



ПРАВИТЕЛЬСТВО САНКТ-ПЕТЕРБУРГА  
КОМИТЕТ ПО ГОСУДАРСТВЕННОМУ КОНТРОЛЮ, ИСПОЛЬЗОВАНИЮ  
И ОХРАНЕ ПАМЯТНИКОВ ИСТОРИИ И КУЛЬТУРЫ

**РАСПОРЯЖЕНИЕ**

02.11.2018

окуд  
№ 447-р

**О включении в перечень выявленных объектов культурного наследия выявленного объекта археологического наследия «Улица Красного Курсанта (Большая Спасская). Участок культурного слоя города Санкт-Петербурга XVIII-XX вв.» и об утверждении границ территории выявленного объекта культурного наследия**

В соответствии с пунктом 16 статьи 16.1, пунктом 11 статьи 45.1 Федерального закона от 25.06.2002 № 73-ФЗ «Об объектах культурного наследия (памятниках истории и культуры) народов Российской Федерации» (далее – Федеральный закон), в связи с поступлением в КГИОП документов, указанных в статье 45.1 Федерального закона (рег. № 01-25-19821/18 от 11.09.2018):

1. Включить в перечень выявленных объектов культурного наследия выявленный объект археологического наследия «Улица Красного Курсанта (Большая Спасская). Участок культурного слоя города Санкт-Петербурга XVIII-XX вв.», расположенный на земельном участке по адресу: Санкт-Петербург, ул. Красного Курсанта, 10

2. Утвердить границы территории выявленного объекта культурного наследия «Улица Красного Курсанта (Большая Спасская). Участок культурного слоя города Санкт-Петербурга XVIII-XX вв.», согласно приложению № 1 к распоряжению.

3. Заместителю председателя КГИОП – начальнику Управления организационного обеспечения, популяризации и государственного учета объектов культурного наследия обеспечить:

3.1. Направление копии настоящего распоряжения для официального опубликования.


3.2. Направление собственнику земельного участка и (или) пользователю земельным участком, в границах которого обнаружен объект, указанный в п. 1 распоряжения, в орган местного самоуправления муниципального образования, на территории которого обнаружен данный объект и в Управление Федеральной службы государственной регистрации, кадастра и картографии по Санкт-Петербургу уведомлений о предусмотренном пунктом 5 статьи 5.1

Федерального закона особом режиме использования земельного участка или его части, в границах которых располагается выявленный объект археологического наследия, с приложением копий распоряжения.

3.3. Внесение соответствующих изменений в «Геоинформационную базу данных по объектам культурного наследия, границам и режимам зон охраны на территории Санкт-Петербурга».

4. Контроль за выполнением настоящего распоряжения возложить на заместителя председателя КГИОП – начальника Управления организационного обеспечения, популяризации и государственного учета объектов культурного наследия.

Председатель КГИОП

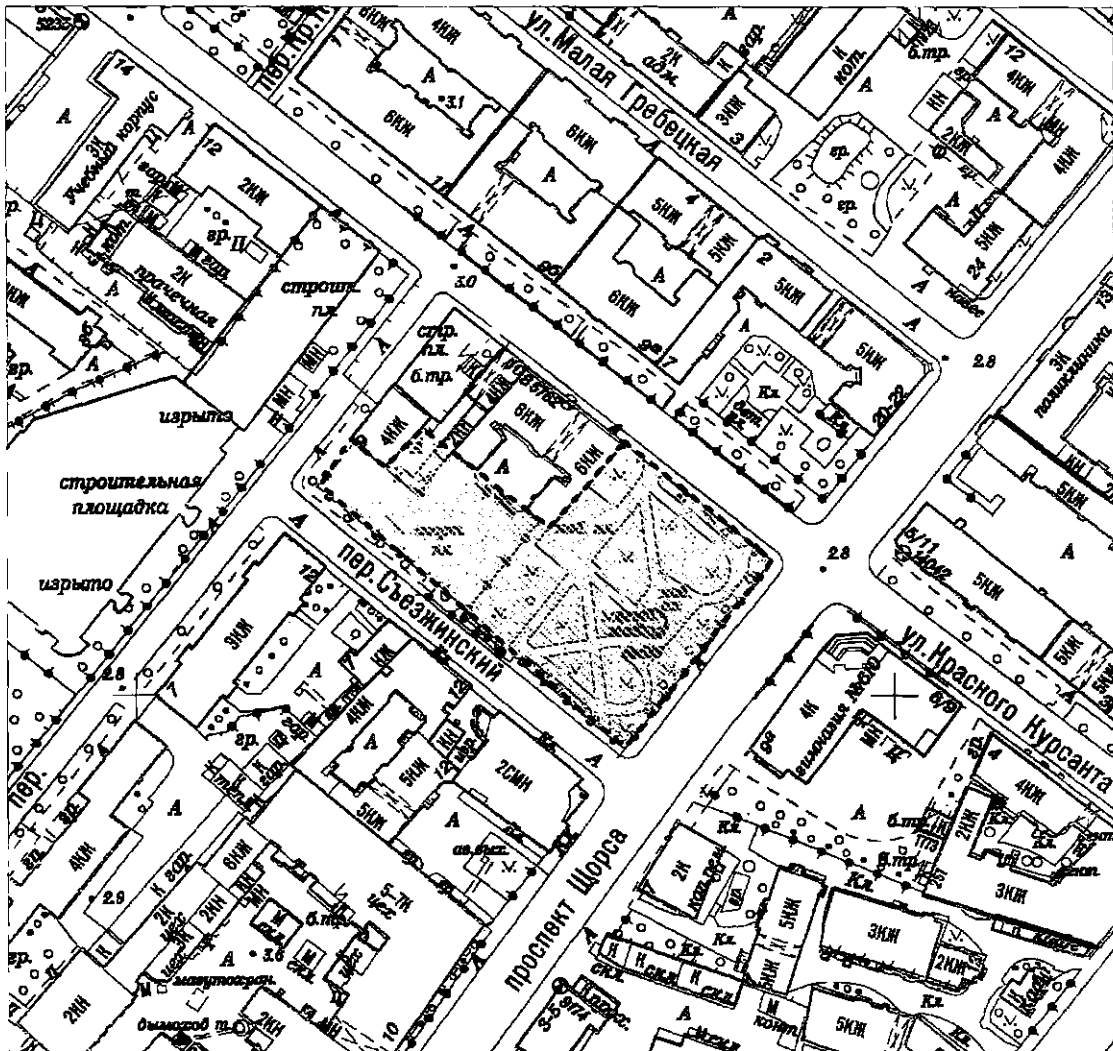
A large, stylized handwritten signature in black ink, consisting of several loops and a long horizontal stroke extending to the right.

С.В. Макаров

от 02.11.2018 № 447-р

Границы территории  
выявленного объекта культурного наследия  
«Улица Красного Курсанта (Большая Спасская). Участок культурного слоя  
города Санкт-Петербурга XVIII-XX вв.»,  
(далее – выявленный объект культурного наследия),  
расположенного по адресу: Санкт-Петербург, ул. Красного Курсанта, 10

1. Схема границ территории выявленного объекта культурного наследия:



Масштаб 1:2000

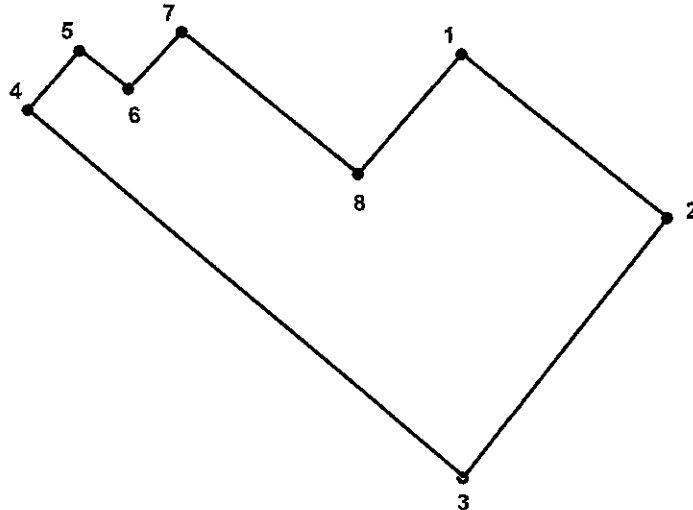
Условные обозначения:

- Граница территории выявленного объекта культурного наследия
- ▨ Выявленный объект культурного наследия

## 2. Текстовое описание границ территории выявленного объекта культурного наследия:

Граница территории выявленного объекта культурного наследия определены поворотными точками 1-4 (координаты в местной системе координат г. Санкт-Петербурга МСК-1964). Граница территории проходит от точки 1 до точки 2 по прямой линии северо-запад - юго-восток параллельно северо-восточной ограде сквера по ул. Красного курсанта, от точки 2 до точки 3 проходит по прямой линии северо-восток - юго-запад, вдоль восточной ограды сквера по Малому проспекту П.С., от точки 3 до точки 4 проходит по прямой линии юго-восток - северо-запад вдоль южной ограды сквера и ограды спортивной площадки по ул. Съезжинская, от точки 4 до точки 5 проходит по прямой линии юго-запад - северо-восток вдоль западной ограды спортивной площадки по Офицерскому переулку, от точки 5 до точки 6 проходит по прямой линии юго-запад - северо-восток вдоль северо-запад - юго-восток параллельно фундаменту дома № 9 по Офицерскому переулку, от точки 6 до точки 7 - на северо-восток вдоль фундамента дома № 9 по Офицерскому переулку, от точки 7 до точки 8 на юго-восток вдоль фундамента дома № 8 по ул. Красного курсанта, от точки 8 до точки 1 - на северо-восток вдоль фундамента дома № 8 по ул. Красного курсанта.

## 3. Перечень координат характерных точек границ территории выявленного объекта культурного наследия:



## УСЛОВНЫЕ ОБОЗНАЧЕНИЯ:

- Граница территории выявленного объекта культурного наследия  
 • 1 Номер характерной точки

Номер характерной точки	Координаты характерных точек в системе координат, установленной для ведения государственного кадастра объектов недвижимости (км)	
	X	Y
1	2	3
1.	96,46640	112,32844
2.	96,43545	112,36746
3.	96,38624	112,32842
4.	96,45597	112,24627
5.	96,46722	112,25600
6.	96,45989	112,26530
7.	96,47077	112,27539
8.	96,44383	112,30877