



**ПРАВИТЕЛЬСТВО САНКТ-ПЕТЕРБУРГА
КОМИТЕТ ПО ГОСУДАРСТВЕННОМУ КОНТРОЛЮ, ИСПОЛЬЗОВАНИЮ
И ОХРАНЕ ПАМЯТНИКОВ ИСТОРИИ И КУЛЬТУРЫ
РАСПОРЯЖЕНИЕ**

31.08.2018

окуд
№ 345-р

**Об утверждении границ и режима использования
территории объекта культурного наследия федерального значения
«Дом Неклюдова Н.В. (дом Министерства Императорского Двора, «дом Голицына»)
Здесь жили: в 1812-1824 гг. - историк Тургенев А.И.
и в 1816-1824 гг. - декабрист Тургенев Н.И.»**

В соответствии с подпунктом 2 пункта 1 статьи 9.1, статьей 3.1, подпунктом 10 пункта 2 статьи 33 Федерального закона от 25.06.2002 № 73-ФЗ «Об объектах культурного наследия (памятниках истории и культуры) народов Российской Федерации», пунктом 3.12 Положения о Комитете по государственному контролю, использованию и охране памятников истории и культуры, утвержденного постановлением Правительства Санкт-Петербурга от 28.04.2004 № 651, на основании выводов историко-культурного исследования, выполненного ООО «М.Г. Прайват Реконстракшн» (рег. КГИОП от 21.06.2018 № 01-26-4719/18-0-0):

1. Утвердить:

1.1. Границы территории объекта культурного наследия федерального значения «Дом Неклюдова Н.В. (дом Министерства Императорского Двора, «дом Голицына»». Здесь жили: в 1812-1824 гг. – историк Тургенев А.И. и в 1816-1824 гг. – декабрист Тургенев Н.И.», расположенного по адресу: Санкт-Петербург, наб. р. Фонтанки, д. 20, литера А, согласно приложению № 1 к распоряжению

1.2. Режим использования территории объекта культурного наследия федерального значения «Дом Неклюдова Н.В. (дом Министерства Императорского Двора, «дом Голицына»». Здесь жили: в 1812-1824 гг. – историк Тургенев А.И. и в 1816-1824 гг. – декабрист Тургенев Н.И.», расположенного по адресу: Санкт-Петербург, наб. р. Фонтанки, д. 20, литера А, согласно приложению № 2 к распоряжению.

2. План границ территории объекта культурного наследия федерального значения «Дом Неклюдова Н.В. (дом Министерства Императорского Двора, «дом Голицына»). Здесь жили: в 1812-1824 гг. – историк Тургенев А.И. и в 1816-1824 гг. – декабрист Тургенев Н.И.» от 04.07.2005 г. считать утратившим силу.

3. Заместителю председателя КГИОП – начальнику Управления организационного обеспечения, популяризации и государственного учета объектов культурного наследия обеспечить:

3.1. Внесение информации о границах территории и режиме использования территории объекта культурного наследия, указанного в пункте 1 распоряжения, в единый государственный реестр объектов культурного наследия (памятников истории и культуры) народов Российской Федерации.

3.2. Направление в Управление Федеральной службы государственной регистрации, кадастра и картографии по Санкт-Петербургу, Комитет по градостроительству и архитектуре Санкт-Петербурга копий распоряжения в срок, не превышающий пяти рабочих дней со дня издания распоряжения.


3.3. Уведомление лиц, являющихся собственниками или иными законными владельцами объекта, указанного в пункте 1 распоряжения, в срок, не превышающий трех рабочих дней со дня издания распоряжения.

3.4. Размещение распоряжения в электронной форме в локальной компьютерной сети КГИОП и его официальное опубликование.

4. Начальнику отдела информационно-аналитического обеспечения охраны объектов культурного наследия обеспечить внесение соответствующих изменений в «Геоинформационную базу данных по объектам культурного наследия, границам и режимам зон охраны на территории Санкт-Петербурга».

5. Контроль за выполнением распоряжения возложить на заместителя председателя КГИОП – начальника Управления организационного обеспечения, популяризации и государственного учета объектов культурного наследия КГИОП.

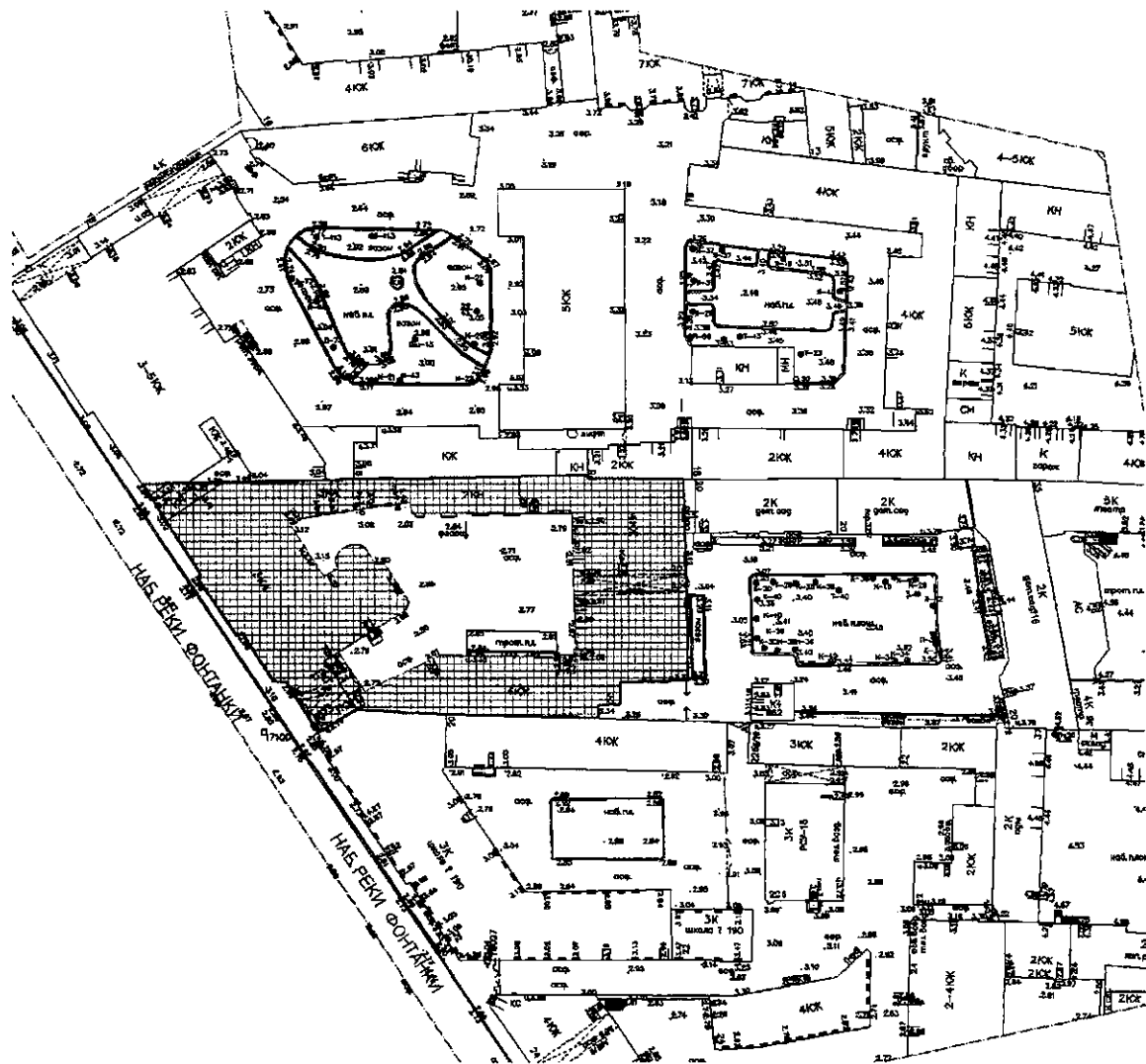
Председатель КГИОП



С.В. Макаров

Границы территории
объекта культурного наследия федерального значения
«Дом Неклюдова Н.В. (дом Министерства Императорского Двора, «дом Голицына»). Здесь
жили: в 1812-1824 гг. – историк Тургенев А.И. и в 1816-1824 гг. – декабрист Тургенев Н.И.»
(далее – объект культурного наследия),
расположенного по адресу: Санкт-Петербург, наб. р. Фонтанки, д. 20, литера А

1. Схема границ территории объекта культурного наследия:



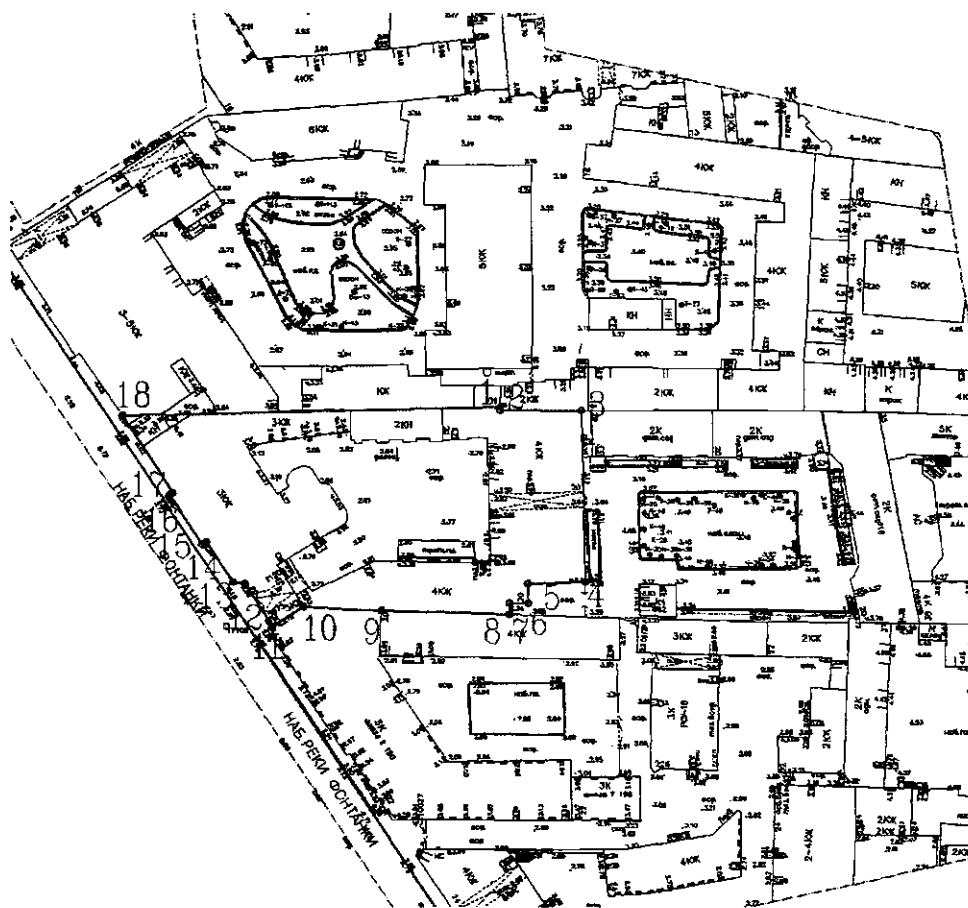
Условные обозначения

- Граница территории объекта культурного наследия
- ▣ Объекты культурного наследия

2. Описание границ территории объекта культурного наследия:

Граница территории объекта культурного наследия от точки 1 до точки 18 до точки 3 с запада на восток проходит по исторической границе межевания, от точки 3 до точки 4 с севера на юг проходит по обрезу фундамента лицевого корпуса, от точки 4 до точки 5 с востока на запад проходит по обрезу фундамента лицевого корпуса, от точки 5 до точки 6 с севера на юг проходит по обрезу фундамента лицевого корпуса, от точки 6 до точки 7 с востока на запад проходит по обрезу фундамента лицевого корпуса, от точки 7 до точки 8 с севера на юг проходит по обрезу фундамента лицевого корпуса, от точки 8 до точки 10 с востока на запад проходит по исторической границе межевания, от точки 10 до точки 11 на юго-запад проходит по исторической границе межевания; от точки 11 до точки 18 на северо-запад проходит по исторической границе межевания.

3. Перечень координат характерных точек границ территории объекта культурного наследия:



Условные обозначения

- Граница территории объекта культурного наследия
- 9 Номер поворотной точки (см. таблицу)

Номер характерной точки	Координаты характерных точек в системе координат, установленной для ведения государственного кадастра объектов недвижимости (км)	
	X	Y
1	2	3
1	94836,58	115189,27
2	94835,88	115189,26
3	94835,81	115205,87
4	94800,87	115206,55
5	94800,57	115194,84
6	94796,67	115194,89
7	94796,59	115191,08
8	94794,38	115191,01
9	94795,10	115164,91
10	94795,85	115149,18
11	94791,83	115142,71
12	94800,62	115137,23
13	94800,93	115134,81
14	94809,19	115129,49
15	94808,62	115128,64
16	94818,81	115121,85
17	94819,27	115122,54
18	94834,94	115112,46

Режим использования территории

объекта культурного наследия федерального значения

«Дом Неклюдова Н.В. (дом Министерства Императорского Двора, «дом Голицына»). Здесь жили: в 1812-1824 гг. – историк Тургенев А.И. и в 1816-1824 гг. – декабрист Тургенев Н.И.»,
расположенного по адресу: Санкт-Петербург, наб. р. Фонтанки, д. 20, литера А

1. На территории объекта культурного наследия запрещаются строительство объектов капитального строительства и увеличение объемно-пространственных характеристик существующих на территории объекта культурного наследия объектов капитального строительства; проведение земляных, строительных, мелиоративных и иных работ, за исключением работ по сохранению объекта культурного наследия или его отдельных элементов, сохранению историко-градостроительной или природной среды объекта культурного наследия.

2. На территории объекта культурного наследия разрешается ведение хозяйственной деятельности, не противоречащей требованиям обеспечения сохранности объекта культурного наследия и позволяющей обеспечить функционирование объекта культурного наследия в современных условиях.

3. Требования к осуществлению деятельности в границах территории объекта культурного наследия и требования к содержанию и использованию территории объекта культурного наследия устанавливаются законодательством Российской Федерации и Санкт-Петербурга об объектах культурного наследия.