



ПРАВИТЕЛЬСТВО САНКТ-ПЕТЕРБУРГА  
КОМИТЕТ ПО ГРАДОСТРОИТЕЛЬСТВУ И АРХИТЕКТУРЕ  
РАСПОРЯЖЕНИЕ

16.10.2017

№ 211-419

О внесении изменений в распоряжение  
Комитета по градостроительству и архитектуре  
от 10.07.2017 № 211-216

1. Внести в распоряжение Комитета по градостроительству и архитектуре от 10.07.2017 № 211-216 «О подготовке документации по планировке территории для размещения линейного объекта «Транспортная развязка на пересечении ул. Димитрова, ул. Орджоникидзе с железнодорожными путями Витебского направления» (далее - Распоряжение) следующие изменения:

1.1. Название распоряжения изложить в редакции:

«О подготовке документации по планировке территории для размещения линейного объекта «Транспортная развязка на пересечении ул. Димитрова, ул. Орджоникидзе с железнодорожными путями Витебского направления с переустройством ВЛ 220 кВ».

1.2. Пункт 1 распоряжения изложить в редакции:

«1. Осуществить в срок до 30.06.2018 подготовку документации по планировке территории в составе проекта планировки и проекта межевания территории для размещения линейного объекта «Транспортная развязка на пересечении ул. Димитрова, ул. Орджоникидзе с железнодорожными путями Витебского направления с переустройством ВЛ 220 кВ» в соответствии со схемой границ согласно приложению 1 к настоящему распоряжению.».

1.3. Название Приложения №2 к распоряжению изложить в редакции:

«ЗАДАНИЕ на подготовку документации по планировке территории для размещения линейного объекта «Транспортная развязка на пересечении ул. Димитрова, ул. Орджоникидзе с железнодорожными путями Витебского направления с переустройством ВЛ 220 кВ».

1.4. Внести в Приложение №2 к распоряжению изменения, изложив пункт 5 «Перечень объектов капитального строительства, планируемых к размещению в границах территории проектирования» в следующей редакции:


033797

«Перечень объектов капитального строительства, планируемых к размещению в границах территории проектирования:

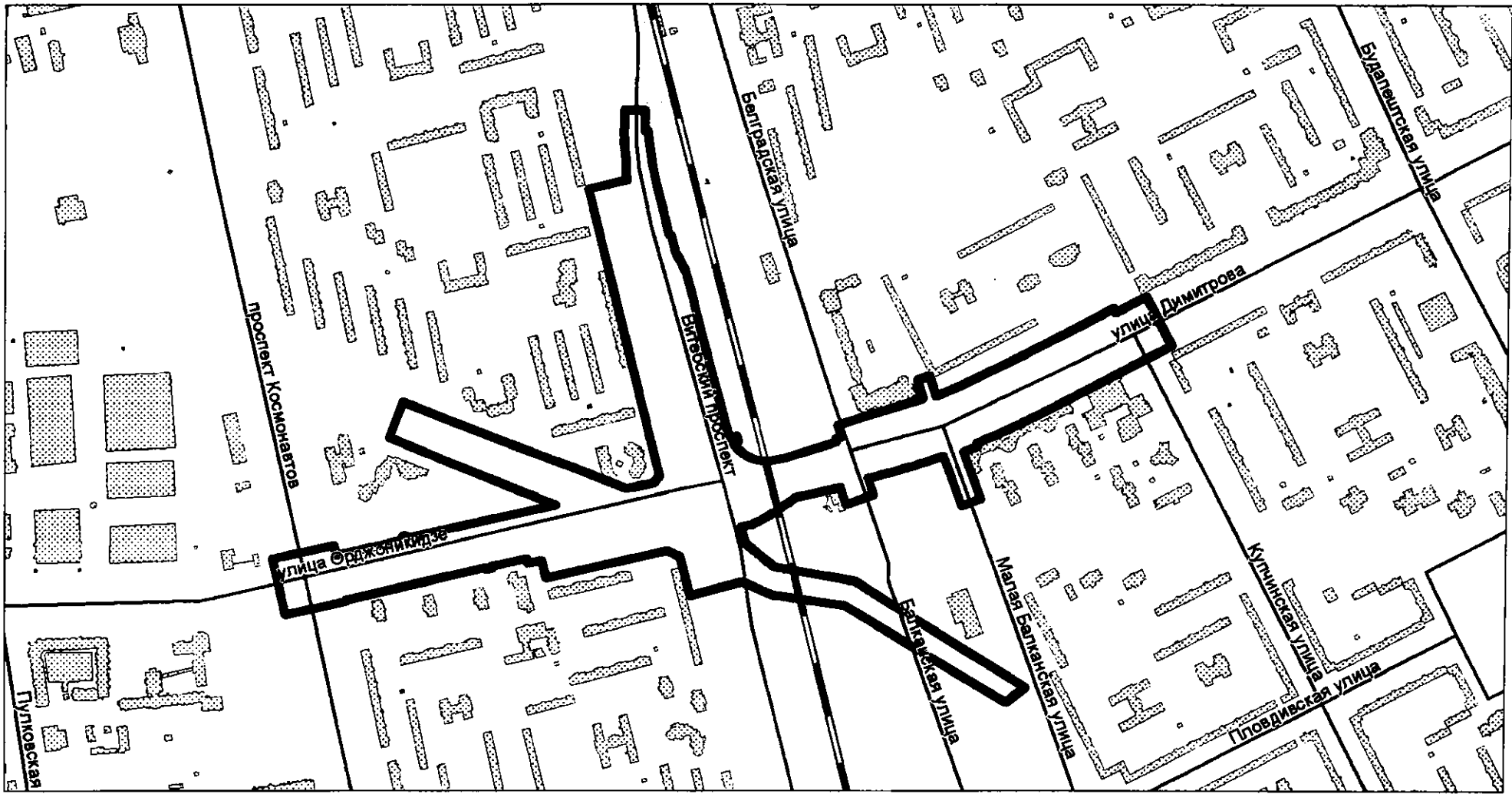
Транспортная развязка на пересечении ул. Димитрова, ул. Орджоникидзе с железнодорожными путями Витебского направления с переустройством ВЛ 220 кВ».


2. Контроль за выполнением настоящего распоряжения возложить на начальника Управления градостроительной политики М.М.Мясоедова.

Председатель Комитета -  
главный архитектор  
Санкт-Петербурга



В.А.Григорьев



<p>Комитет по градостроительству и архитектуре Отдел планировки территории</p>		
<p>Начальник ОПТ КГА А.Ю. Корневская</p>	<p>Подпись: _____ Дата: _____</p> 	<p>Схема границ проекта планировки и проекта межевания территории для размещения линейного объекта «Транспортная развязка на пересечении ул. Димитрова, ул. Орджоникидзе с железнодорожными путями Витебского направления с переустройством ВЛ 220 кВ»</p> <p>Территория, ориентировочной площадью - 22,7 га</p>