



ПРАВИТЕЛЬСТВО САНКТ-ПЕТЕРБУРГА
КОМИТЕТ ПО ГОСУДАРСТВЕННОМУ КОНТРОЛЮ, ИСПОЛЬЗОВАНИЮ
И ОХРАНЕ ПАМЯТНИКОВ ИСТОРИИ И КУЛЬТУРЫ

РАСПОРЯЖЕНИЕ

окуд

24.05.2014

№ 261-р

Об утверждении границ и режима использования территории объекта культурного наследия регионального значения «Дача К.Н. Калмыкова (главный дом с флигелем, садом и территорией)»

В соответствии со статьей 3.1, подпунктом 4 статьи 9.2, подпунктом 10 пункта 2 статьи 33 Федерального закона от 25.06.2002 № 73-ФЗ «Об объектах культурного наследия (памятниках истории и культуры) народов Российской Федерации», пунктом 3.12 Положения о Комитете по государственному контролю, использованию и охране памятников истории и культуры, утвержденного постановлением Правительства Санкт-Петербурга от 28.04.2004 № 651:

1. Утвердить:

1.1. Границы территории объекта культурного наследия регионального значения ансамбля «Дача К.Н. Калмыкова (главный дом с флигелем, садом и территорией)», расположенного по адресу: Санкт-Петербург, город Петергоф, переулок Ломоносова, дом 8, литера А (пер. Ломоносова, 8/20), согласно приложению № 1 к распоряжению.

1.2. Режим использования территории объекта культурного наследия регионального значения ансамбля «Дача К.Н. Калмыкова (главный дом с флигелем, садом и территорией)», расположенного по адресу: Санкт-Петербург, город Петергоф, переулок Ломоносова, дом 8, литера А (пер. Ломоносова, 8/20), согласно приложению № 2 к распоряжению.

2. Признать утратившим силу «План границ комплекса Дачи Калмыкова К.Н. памятника истории и культуры местного значения», утвержденный КГИОП 18.01.2000.

3. Заместителю председателя - начальнику Управления организационного обеспечения, популяризации и государственного учета объектов культурного наследия КГИОП обеспечить:

3.1. Внесение информации о границах территории и режиме использования территории объекта культурного наследия, указанного в пункте 1 распоряжения, в единый государственный реестр объектов культурного наследия (памятников истории и культуры) народов Российской Федерации.

3.2. Направление в Управление Федеральной службы государственной регистрации, кадастра и картографии по Санкт-Петербургу, Комитет по градостроительству и архитектуре копий распоряжения в срок, не превышающий пяти рабочих дней со дня издания распоряжения.


3.3. Уведомление лиц, являющихся собственниками или иными законными владельцами объекта, указанного в пункте 1 распоряжения, в срок, не превышающий трех рабочих дней со дня издания распоряжения.

3.4. Размещение распоряжения в электронной форме в локальной компьютерной сети КГИОП и его официальное опубликование.

3.5. Внесение соответствующих изменений в «Геоинформационную базу данных по объектам культурного наследия, границам и режимам зон охраны на территории Санкт-Петербурга».

4. Контроль за выполнением распоряжения возложить на заместителя председателя - начальника Управления организационного обеспечения, популяризации и государственного учета объектов культурного наследия КГИОП.

Председатель КГИОП

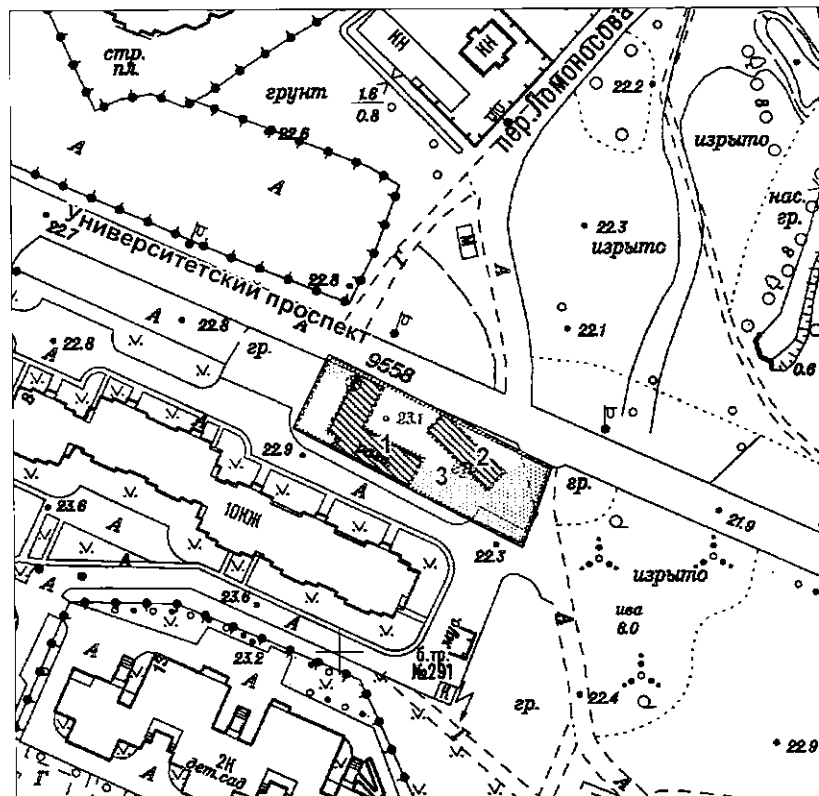


С.В.Макаров

от 24.05.2017 № 261-р

Границы территории
объекта культурного наследия регионального значения
«Дача К.Н. Калмыкова (главный дом с флигелем, садом и территорией)»
(далее – объект культурного наследия),
расположенного по адресу: Санкт-Петербург, город Петергоф, переулок Ломоносова,
дом 8, литера А (пер. Ломоносова, 8/20).

1. Схема границ территории объекта культурного наследия:



Масштаб 1:2000

Условные обозначения:

- Граница территории объекта культурного наследия
- Объект культурного наследия:
- Здания и сооружения
- Сад

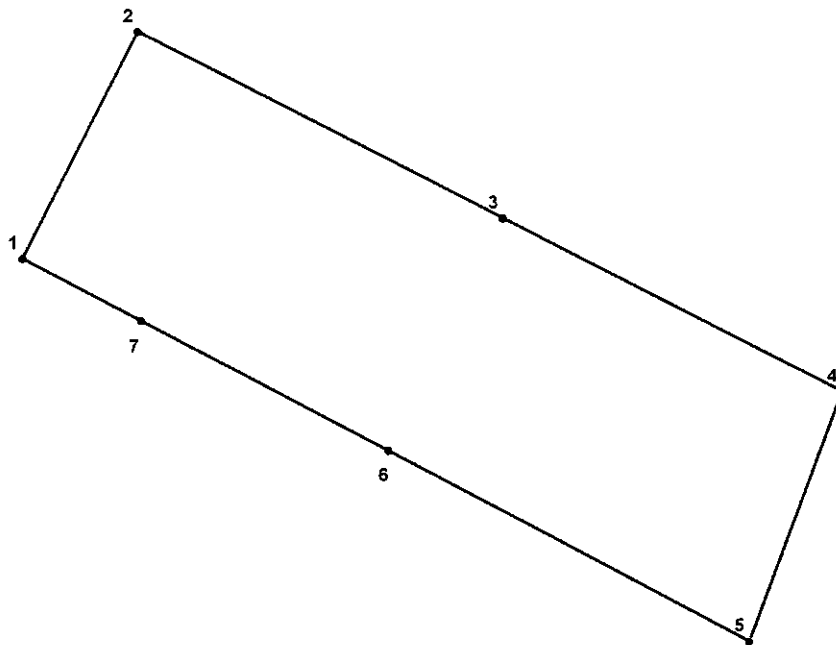
Экспликация:

1. Главный дом (Санкт-Петербург, город Петергоф, переулок Ломоносова, дом 8, литера А)
2. Флигель
3. Сад с территорией

2. Текстовое описание границ территории объекта культурного наследия:

Граница территории объекта культурного наследия от точки 1 до точки 2 на северо-восток, от точки 2 до точки 4 юго-восток вдоль Университетского проспекта, от точки 4 до точки 5 на юго-запад, от точки 5 через точки 6,7 до точки 1 на северо-запад.

3. Перечень координат характерных точек границ территории объекта культурного наследия:

**УСЛОВНЫЕ ОБОЗНАЧЕНИЯ:**

— Граница территории объекта культурного наследия

• 1 Номер характерной точки

Номер характерной точки	Координаты характерных точек в системе координат, установленной для ведения государственного кадастра объектов недвижимости (км)	
	X	Y
1	2	3
1.	87,2593661	88,3885034
2.	87,2779446	88,3979108
3.	87,2627495	88,4278175
4.	87,2485977	88,4555575
5.	87,2280844	88,4479387
6.	87,2436250	88,4184115
7.	87,2542745	88,3981775

от 24.05.2017 № 261-р

Режим использования территории
объекта культурного наследия регионального значения
«Дача К.Н. Калмыкова (главный дом с флигелем, садом и территорией)»,
расположенного по адресу:
Санкт-Петербург, город Петергоф, переулок Ломоносова, дом 8, литера А
(пер. Ломоносова, 8/20).

1. На территории объекта культурного наследия запрещаются строительство объектов капитального строительства и увеличение объемно-пространственных характеристик существующих на территории объекта культурного наследия объектов капитального строительства; проведение земляных, строительных, мелиоративных и иных работ, за исключением работ по сохранению объекта культурного наследия или его отдельных элементов, сохранению историко-градостроительной или природной среды объекта культурного наследия.

2. На территории объекта культурного наследия разрешается ведение хозяйственной деятельности, не противоречащей требованиям обеспечения сохранности объекта культурного наследия и позволяющей обеспечить функционирование объекта культурного наследия в современных условиях.

3. Требования к осуществлению деятельности в границах территории объекта культурного наследия и требования к содержанию и использованию территории объекта культурного наследия устанавливаются законодательством Российской Федерации и Санкт-Петербурга об объектах культурного наследия.