

**ПРАВИТЕЛЬСТВО САНКТ-ПЕТЕРБУРГА****ПОСТАНОВЛЕНИЕ**

окуд

30.06.2026№ 498**О внесении изменений в постановление
Правительства Санкт-Петербурга
от 19.12.2017 № 1071**

В соответствии со статьями 45 и 46 Градостроительного кодекса Российской Федерации и в целях обеспечения градостроительного развития территории, ограниченной ул.Тамбасова, межквартальным проездом, ул.Здоровцева, пр.Ветеранов, в Красносельском районе Правительство Санкт-Петербурга

ПОСТАНОВЛЯЕТ:

1. Внести в постановление Правительства Санкт-Петербурга от 19.12.2017 № 1071 «Об утверждении проекта планировки с проектом межевания территории, ограниченной ул.Тамбасова, межквартальным проездом, ул.Здоровцева, пр.Ветеранов, в Красносельском районе» следующие изменения:

1.1. Пункты 1 и 2 постановления изложить в следующей редакции:

«1. Утвердить проект планировки территории, ограниченной ул.Тамбасова, межквартальным проездом, ул.Здоровцева, пр.Ветеранов, в Красносельском районе в составе:

1.1. Чертеж планировки территории, ограниченной ул.Тамбасова, межквартальным проездом, ул.Здоровцева, пр.Ветеранов, в Красносельском районе (красные линии) согласно приложению № 1.

1.2. Чертеж планировки территории, ограниченной ул.Тамбасова, межквартальным проездом, ул.Здоровцева, пр.Ветеранов, в Красносельском районе (границы зон планируемого размещения объектов капитального строительства) согласно приложению № 2.

1.3. Чертеж планировки территории, ограниченной ул.Тамбасова, межквартальным проездом, ул.Здоровцева, пр.Ветеранов, в Красносельском районе (границы планируемых элементов планировочной структуры) согласно приложению № 3.

1.4. Положение о характеристиках планируемого развития территории, в том числе о плотности и параметрах застройки территории (в пределах, установленных градостроительным регламентом), о характеристиках объектов капитального строительства иного назначения и необходимых для функционирования таких объектов и обеспечения жизнедеятельности человека объектов коммунальной инфраструктуры, в том числе объектов, необходимых для развития территории в границах элемента планировочной структуры территории, ограниченной ул.Тамбасова, межквартальным проездом, ул.Здоровцева, пр.Ветеранов, в Красносельском районе, согласно приложению № 4.

1.5. Положение об очередности планируемого развития территории, ограниченной ул.Тамбасова, межквартальным проездом, ул.Здоровцева, пр.Ветеранов, в Красносельском районе, содержащее этапы и максимальные сроки осуществления архитектурно-строительного проектирования, строительства объектов капитального строительства иного назначения, необходимых для функционирования таких объектов и обеспечения жизнедеятельности человека объектов коммунальной инфраструктуры и сноса объектов капитального строительства, согласно приложению № 5.

2. Утвердить проект межевания территории, ограниченной ул.Тамбасова, межквартальным проездом, ул.Здоровцева, пр.Ветеранов, в Красносельском районе в составе:

2.1. Чертеж межевания территории, ограниченной ул.Тамбасова, межквартальным проездом, ул.Здоровцева, пр.Ветеранов, в Красносельском районе (красные линии; границы планируемых элементов планировочной структуры) согласно приложению № 6.

2.2. Чертеж межевания территории, ограниченной ул.Тамбасова, межквартальным проездом, ул.Здоровцева, пр.Ветеранов, в Красносельском районе (границы образуемых земельных участков, условные номера образуемых земельных участков) согласно приложению № 7.

2.3. Перечень и сведения о площади образуемых земельных участков, в том числе которые будут отнесены к территориям общего пользования или имуществу общего пользования, способы их образования, вид разрешенного использования образуемых земельных участков в соответствии с проектом планировки территории, ограниченной ул.Тамбасова, межквартальным проездом, ул.Здоровцева, пр.Ветеранов, в Красносельском районе согласно приложению № 8.

2.4. Сведения о границах территории, ограниченной ул.Тамбасова, межквартальным проездом, ул.Здоровцева, пр.Ветеранов, в Красносельском районе, содержащие перечень координат характерных точек этих границ в системе координат, используемой для ведения Единого государственного реестра недвижимости, согласно приложению № 9».

1.2. В пункте 4 постановления слова «Албина И.Н.» заменить словами «Линченко Н.В.».

1.3. Приложения № 1 – 5 к постановлению исключить.

1.4. Дополнить постановление приложениями № 1 – 9, изложив их в редакции согласно приложениям № 1 – 9 к настоящему постановлению.

2. Постановление вступает в силу на следующий день после его официального опубликования.

3. Контроль за выполнением постановления возложить на вице-губернатора Санкт-Петербурга Линченко Н.В.

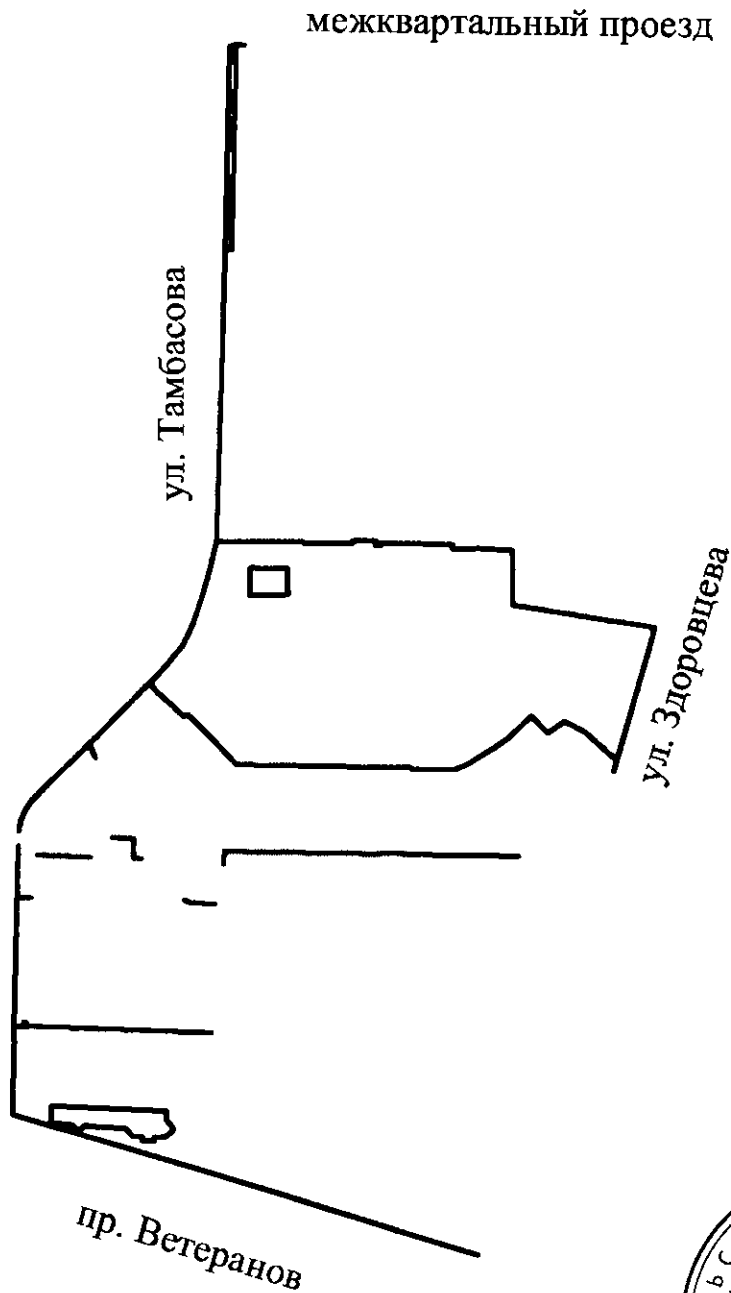
Губернатор
Санкт-Петербурга



А.Д.Беглов



ЧЕРТЕЖ
планировки территории, ограниченной ул. Тамбасова, межквартальным проездом,
ул. Здоровцева, пр. Ветеранов, в Красносельском районе
(красные линии)




Условные обозначения

————— - красные линии



ЧЕРТЕЖ
планировки территории, ограниченной ул. Тамбасова, межквартальным проездом,
ул. Здоровцева, пр. Ветеранов, в Красносельском районе
(границы зон планируемого размещения объектов капитального строительства)

межквартальный проезд




ул. Здоровцева

пр. Ветеранов



Условные обозначения

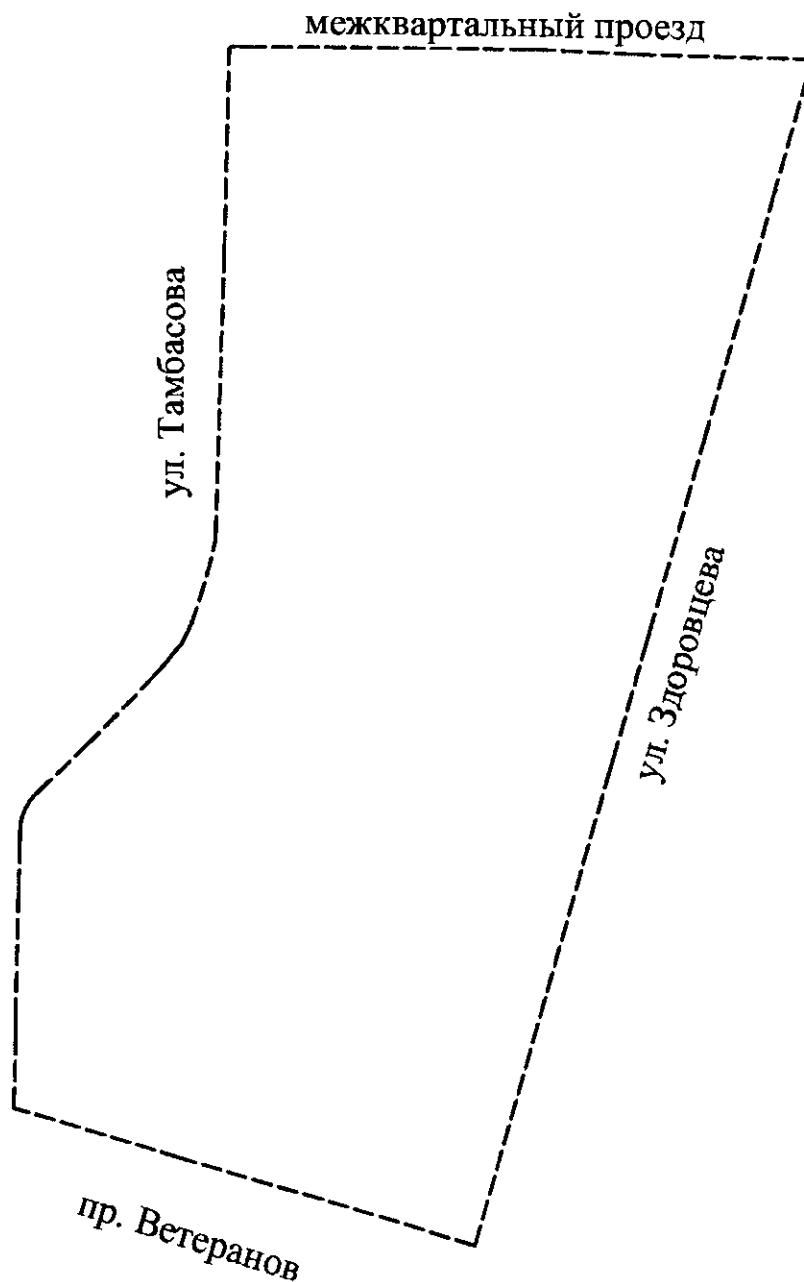


- границы зон планируемого размещения объектов капитального строительства

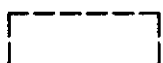
1

- номер зоны планируемого размещения объектов капитального строительства

ЧЕРТЕЖ
планировки территории, ограниченной ул. Тамбасова, межквартальным проездом,
ул. Здоровцева, пр. Ветеранов, в Красносельском районе
(границы планируемых элементов планировочной структуры)



Условные обозначения



- границы планируемых элементов планировочной структуры

Приложение № 4
к постановлению
Правительства Санкт-Петербурга
от 30.06.2026 № 498

ПОЛОЖЕНИЕ

о характеристиках планируемого развития территории, в том числе о плотности и параметрах застройки территории (в пределах, установленных градостроительным регламентом), о характеристиках объектов капитального строительства иного назначения и необходимых для функционирования таких объектов и обеспечения жизнедеятельности человека объектов коммунальной инфраструктуры, в том числе объектов, необходимых для развития территории в границах элемента планировочной структуры территории, ограниченной ул. Тамбасова, межквартальным проездом, ул. Здоровцева, пр. Ветеранов, в Красносельском районе

1. Границами проекта планировки с проектом межевания территории, ограниченной ул. Тамбасова, межквартальным проездом, ул. Здоровцева, пр. Ветеранов, в Красносельском районе (далее – территория) являются:

- на севере – межквартальный проезд;
- на востоке – ул. Здоровцева;
- на юге – пр. Ветеранов;
- на западе – ул. Тамбасова.

2. Характеристика планируемого развития территории.

№ п/п	Параметры	Единица измерения	Количество
1	2	3	4
1	Площадь территории в границах элементов планировочной структуры (кварталов)	га	8,41
2	Плотность застройки	кв.м общей площади/га	6940,48

3. Характеристики объектов капитального строительства иного назначения, объектов коммунальной инфраструктуры.

№ п/п	Номер зоны планируемого размещения объектов капитального строительства	Условный номер образуемого земельного участка	Функциональное назначение объектов капитального строительства	Максимальная высота объектов капитального строительства, м	Максимальная общая площадь объектов капитального строительства, кв.м
1	2	3	4	5	6
1	1	-	Физкультурно-оздоровительный комплекс	20	2 964

1	2	3	4	5	6
2	2	1	Сооружение, обеспечивающее поставку электричества (трансформаторная подстанция)	6	36
3	-	4	Проезд	-	-
4	-	5	Многоквартирный дом этажностью девять этажей и выше	-	-
5	-	6	Пешеходный тротуар	-	-
6	-	11	Пешеходный тротуар	-	-

4. Характеристика планируемого развития объектов социальной инфраструктуры, необходимых для развития территории.

На территории предусматривается размещение в границах зоны планируемого размещения объектов капитального строительства 1 физкультурно-оздоровительного комплекса.

5. Характеристика планируемого развития системы транспортного обслуживания территории.

На территории предусматривается организация элементов улично-дорожной сети.

На территории предусматривается размещение в границах зоны планируемого размещения объектов капитального строительства 1 открытой автостоянки не менее чем на 25 парковочных мест.

На территории общего пользования предусматривается устройство открытой автостоянки не менее чем на 75 парковочных мест.

6. Характеристика планируемого развития системы инженерно-технического обеспечения территории.

Водоснабжение – 14,89 куб.м/сутки предусматривается от системы централизованного водоснабжения.

Водоотведение – 10,36 куб.м/сутки хозяйственно-бытовых сточных вод и 13,2 куб.м/сутки поверхностных стоков в систему централизованной канализации.

Теплоснабжение – 1,66 Гкал/час предусматривается от системы централизованного теплоснабжения.

Электроснабжение – 448,04 кВт предусматривается от системы централизованного электроснабжения.

На территории предусматривается размещение сооружения, обеспечивающего поставку электричества (трансформаторной подстанции), в границах зоны планируемого размещения объектов капитального строительства 2.

*В случае уменьшения максимальной площади объекта капитального строительства расчет минимального количества мест для стоянки (размещения) индивидуального автотранспорта в границах земельного участка осуществляется в соответствии с Правилами землепользования и застройки Санкт-Петербурга, утвержденными постановлением Правительства Санкт-Петербурга от 21.06.2016 № 524.



Приложение № 5
к постановлению
Правительства Санкт-Петербурга
от 30.06.2026 № 498

ПОЛОЖЕНИЕ

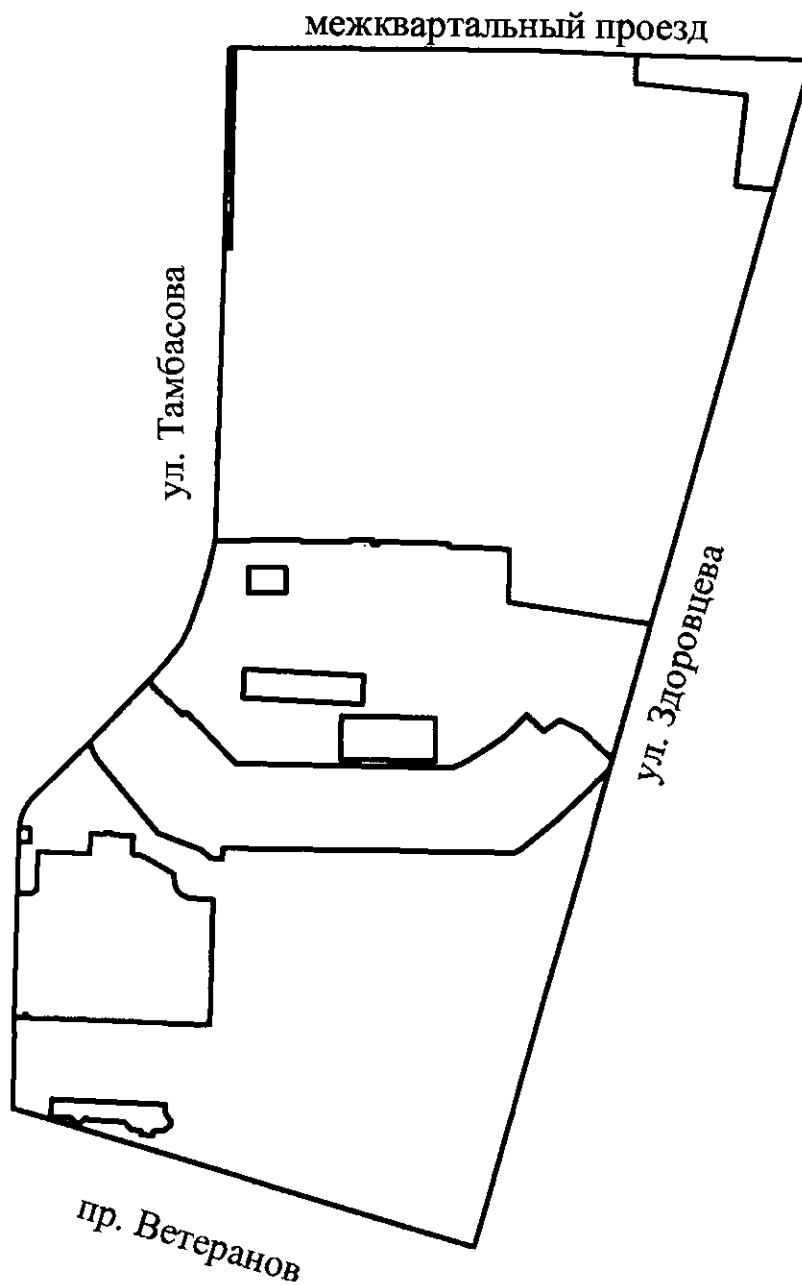
об очередности планируемого развития территории, ограниченной ул.Тамбасова, межквартальным проездом, ул.Здоровцева, пр.Ветеранов, в Красносельском районе, содержащее этапы и максимальные сроки осуществления архитектурно-строительного проектирования, строительства объектов капитального строительства иного назначения, необходимых для функционирования таких объектов и обеспечения жизнедеятельности человека объектов коммунальной инфраструктуры и сноса объектов капитального строительства

Этапы и максимальные сроки осуществления архитектурно-строительного проектирования, строительства объектов капитального строительства иного назначения, необходимых для функционирования таких объектов и обеспечения жизнедеятельности человека объектов коммунальной инфраструктуры и сноса объектов капитального строительства.

№ п/п	Номер зоны планируемого размещения объектов капитального строительства	Функциональное назначение объектов капитального строительства	Очередность планируемого развития территории/ этапы архитектурно-строительного проектирования/ строительства	Максимальные сроки осуществления архитектурно-строительного проектирования/ строительства	Максимальные сроки осуществления сноса объектов капитального строительства
1	2	3	4	5	6
1	1	Физкультурно-оздоровительный комплекс	1/1/1	2026/2027	2026
2	2	Сооружение, обеспечивающее поставку электричества (трансформаторная подстанция)	1/1/1	2026/2027	-



ЧЕРТЕЖ
межевания территории, ограниченной ул. Тамбасова, межквартальным проездом,
ул. Здоровцева, пр. Ветеранов, в Красносельском районе
(красные линии; границы планируемых элементов планировочной структуры)



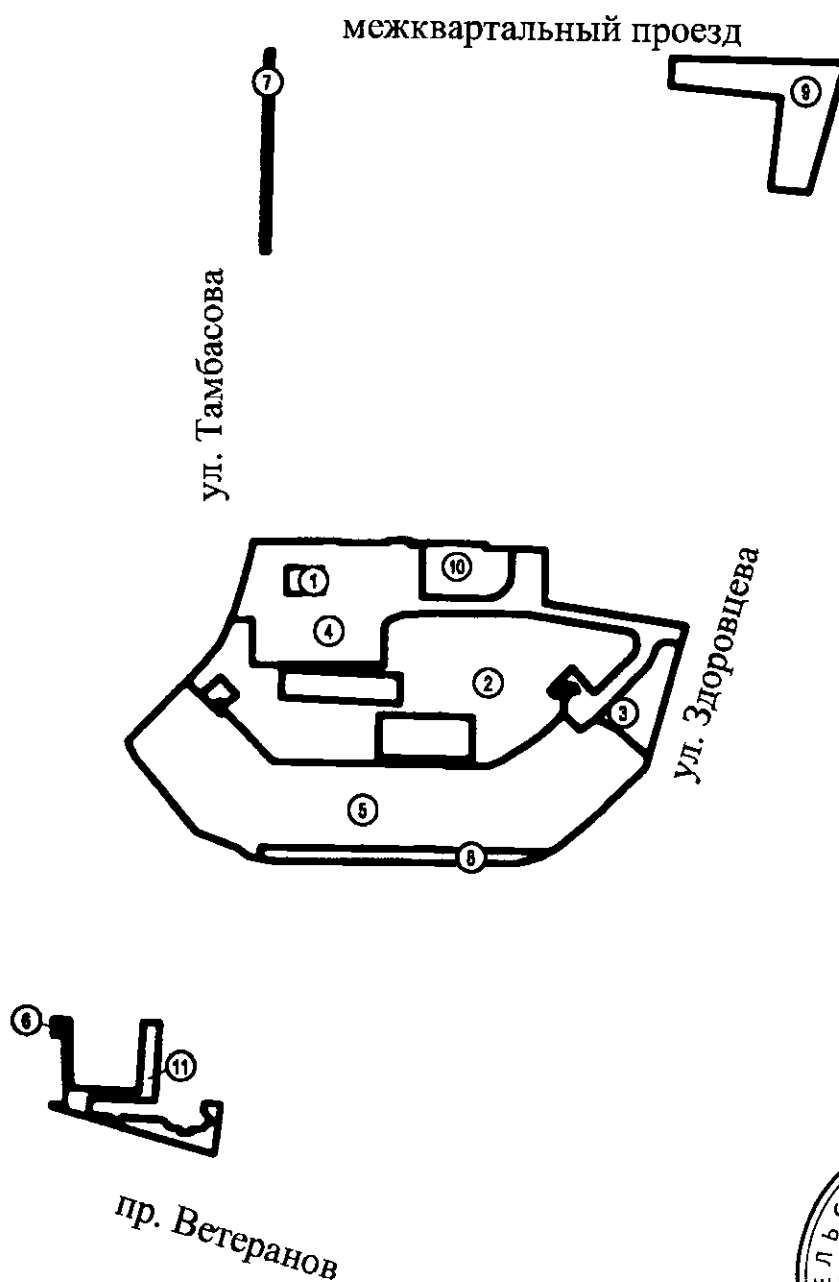
Условные обозначения

— - красные линии

- - - - - границы планируемых элементов планировочной структуры



ЧЕРТЕЖ
межевания территории, ограниченной ул. Тамбасова, межквартирным проездом,
ул. Здоровцева, пр. Ветеранов, в Красносельском районе
(границы образуемых земельных участков, условные номера образуемых земельных
участков)



Условные обозначения



– границы образуемых земельных участков

②

– условные номера образуемых земельных участков



Приложение № 8
к постановлению
Правительства Санкт-Петербурга
от 30.06.2026 № 498

ПЕРЕЧЕНЬ И СВЕДЕНИЯ

о площади образуемых земельных участков, в том числе которые будут отнесены к территориям общего пользования или имуществу общего пользования, способы их образования, вид разрешенного использования образуемых земельных участков в соответствии с проектом планировки территории, ограниченной ул.Тамбасова, межквартальным проездом, ул.Здоровцева, пр.Ветеранов, в Красносельском районе

№ п/п	Условный номер образуемого земельного участка	Вид разрешенного использования образуемого земельного участка	Площадь образуемого земельного участка, га	Способ образования земельного участка
1	2	3	4	5
1	1	Предоставление коммунальных услуг	0,01	Образование земельного участка из земель, находящихся в государственной собственности
2	2	Земельные участки (территории) общего пользования – благоустройство территории	0,56	Образование земельного участка из земель, находящихся в государственной собственности
3	3	Земельные участки (территории) общего пользования – благоустройство территории	0,06	Образование земельного участка из земель, находящихся в государственной собственности
4	4	Земельные участки (территории) общего пользования – улично-дорожная сеть	0,41	Образование земельного участка из земель, находящихся в государственной собственности или перераспределение
5	5	Многоэтажная жилая застройка (высотная застройка)	0,69	Образование земельного участка из земель, находящихся в государственной собственности
6	6	Земельные участки (территории) общего пользования – улично-дорожная сеть	0,002	Образование земельного участка из земель, находящихся в государственной собственности или перераспределение

1	2	3	4	5
7	7	Земельные участки (территории) общего пользования – благоустройство территории	0,02	Образование земельного участка из земель, находящихся в государственной собственности
8	8	Земельные участки (территории) общего пользования – благоустройство территории	0,05	Образование земельного участка из земель, находящихся в государственной собственности
9	9	Земельные участки (территории) общего пользования – благоустройство территории	0,15	Образование земельного участка из земель, находящихся в государственной собственности
10	10	Земельные участки (территории) общего пользования – благоустройство территории	0,07	Образование земельного участка из земель, находящихся в государственной собственности
11	11	Земельные участки (территории) общего пользования – улично-дорожная сеть	0,07	Образование земельного участка из земель, находящихся в государственной собственности или перераспределение



Приложение № 9
к постановлению
Правительства Санкт-Петербурга
от 30.06.2026 № 498

СВЕДЕНИЯ

о границах территории, ограниченной ул.Тамбасова, межквартальным проездом, ул.Здоровцева, пр.Ветеранов, в Красносельском районе, содержащие перечень координат характерных точек этих границ в системе координат, используемой для ведения Единого государственного реестра недвижимости

Номер точки	X (м)	Y (м)	R (м)
1	2	3	4
Образуемый земельный участок 1			
1	83 195,46	104 956,56	—
2	83 185,49	104 956,84	—
3	83 185,27	104 942,52	—
4	83 195,59	104 942,50	—
Образуемый земельный участок 2			
1	83 120,09	104 965,99	—
2	83 120,79	104 937,49	—
3	83 132,63	104 926,31	—
4	83 140,24	104 918,74	—
5	83 139,10	104 917,34	—
6	83 142,27	104 914,43	—
7	83 143,25	104 915,45	—
8	83 143,97	104 916,43	—
9	83 144,13	104 917,26	—
10	83 142,79	104 919,05	—
11	83 146,47	104 923,73	—
12	83 153,49	104 917,31	—
13	83 147,04	104 910,49	—
14	83 146,86	104 909,83	—
15	83 147,02	104 909,25	—
16	83 147,77	104 908,25	—
17	83 148,81	104 907,27	—
18	83 150,37	104 905,97	—
19	83 152,14	104 904,77	—
20	83 154,63	104 907,27	—
21	83 156,71	104 909,24	—
22	83 159,30	104 911,63	—
23	83 161,48	104 913,19	—
24	83 163,77	104 915,16	—
25	83 165,80	104 916,83	—

1	2	3	4
26	83 170,73	104 919,34	-
27	83 175,37	104 921,25	-
28	83 175,51	104 929,71	-
29	83 158,26	104 929,49	-
30	83 157,95	104 979,77	-
31	83 172,70	104 979,66	-
32	83 174,36	104 980,39	-
33	83 175,19	104 981,32	-
34	83 175,82	104 982,57	-
35	83 176,65	104 984,75	-
36	83 177,38	104 987,14	-
37	83 178,00	104 999,10	-
38	83 177,61	105 033,82	-
39	83 171,06	105 073,98	-
40	83 170,31	105 075,14	-
41	83 169,49	105 075,81	-
42	83 168,37	105 076,09	-
43	83 167,08	105 076,28	-
44	83 165,35	105 076,33	-
45	83 163,77	105 076,07	-
46	83 162,22	105 075,42	-
47	83 147,95	105 061,13	-
48	83 147,57	105 060,30	-
49	83 147,40	105 059,69	-
50	83 157,12	105 051,74	-
51	83 148,03	105 043,06	-
52	83 145,92	105 045,36	-
53	83 150,57	105 049,95	-
54	83 150,57	105 050,98	-
55	83 150,14	105 051,90	-
56	83 149,35	105 052,82	-
57	83 147,61	105 053,62	-
58	83 148,06	105 051,62	-
59	83 143,48	105 048,10	-
60	83 142,50	105 048,70	-
61	83 141,73	105 048,93	-
62	83 140,77	105 048,93	-
63	83 139,92	105 048,67	-
64	83 135,86	105 044,93	-
65	83 130,78	105 039,49	-
66	83 127,25	105 034,40	-
67	83 124,73	105 030,32	-
68	83 121,29	105 025,04	-

1	2	3	4
69	83 119,00	105 019,77	–
70	83 119,08	105 003,47	–
71	83 119,56	105 003,02	–
72	83 119,57	104 996,51	–
73	83 120,09	104 966,01	–
Внутренний контур 1 земельный участок 78:40:0847301:5			
1	83 156,40	104 940,92	–
2	83 153,95	104 986,15	–
3	83 143,13	104 985,76	–
4	83 145,57	104 940,55	–
Внутренний контур 2 земельный участок 78:40:0847301:6			
1	83 138,73	104 977,72	–
2	83 138,04	105 013,64	–
3	83 121,63	105 013,48	–
4	83 122,34	104 977,42	–
Образуемый земельный участок 3			
1	83 166,60	105 091,30	–
2	83 167,06	105 087,75	–
3	83 166,73	105 085,58	–
4	83 165,22	105 083,84	–
5	83 160,50	105 082,05	–
6	83 157,32	105 080,29	–
7	83 155,62	105 078,76	–
8	83 153,40	105 076,32	–
9	83 149,04	105 072,12	–
10	83 137,37	105 060,76	–
11	83 133,34	105 068,70	–
12	83 122,47	105 080,79	–
13	83 166,23	105 093,23	–
Образуемый земельный участок 4			
1	83 166,23	105 093,23	–
2	83 166,60	105 091,30	–
3	83 167,06	105 087,75	–
4	83 166,73	105 085,58	–
5	83 165,22	105 083,84	–
6	83 160,50	105 082,05	–
7	83 157,32	105 080,29	–
8	83 155,62	105 078,76	–
9	83 153,40	105 076,32	–
10	83 149,04	105 072,12	–
11	83 137,37	105 060,76	–
12	83 132,81	105 054,56	–
13	83 139,41	105 048,20	–

1	2	3	4
14	83 139,92	105 048,67	—
15	83 140,77	105 048,93	—
16	83 141,73	105 048,93	—
17	83 142,50	105 048,70	—
18	83 143,48	105 048,10	—
19	83 148,06	105 051,62	—
20	83 147,61	105 053,62	—
21	83 149,35	105 052,82	—
22	83 150,14	105 051,90	—
23	83 150,57	105 050,98	—
24	83 150,57	105 049,95	—
25	83 145,92	105 045,36	—
26	83 148,03	105 043,06	—
27	83 157,12	105 051,74	—
28	83 147,40	105 059,69	—
29	83 147,57	105 060,30	—
30	83 147,95	105 061,13	—
31	83 162,22	105 075,42	—
32	83 163,77	105 076,07	—
33	83 165,35	105 076,33	—
34	83 167,08	105 076,28	—
35	83 168,37	105 076,09	—
36	83 169,49	105 075,81	—
37	83 170,31	105 075,14	—
38	83 171,06	105 073,98	—
39	83 177,61	105 033,82	—
40	83 178,00	104 999,10	—
41	83 177,38	104 987,14	—
42	83 176,65	104 984,75	—
43	83 175,82	104 982,57	—
44	83 175,19	104 981,32	—
45	83 174,36	104 980,39	—
46	83 172,70	104 979,66	—
47	83 157,95	104 979,77	—
48	83 158,26	104 929,49	—
49	83 175,51	104 929,71	—
50	83 175,37	104 921,25	—
51	83 190,42	104 926,12	201,06
52	83 205,80	104 929,80	—
53	83 206,01	104 962,43	—
54	83 205,28	104 962,59	—
55	83 205,29	104 981,21	—
56	83 206,15	104 981,22	—

1	2	3	4
57	83 206,16	104 989,63	-
58	83 204,31	104 989,62	-
59	83 204,30	104 991,75	-
60	83 205,34	104 991,75	-
61	83 205,28	104 994,45	-
62	83 184,05	104 994,11	-
63	83 183,42	105 018,60	-
64	83 186,07	105 025,28	9,91
65	83 192,53	105 028,42	-
66	83 203,15	105 028,82	-
67	83 202,49	105 040,68	-
68	83 202,48	105 041,46	-
69	83 181,65	105 041,18	-
70	83 173,22	105 095,24	-
Внутренний контур 1 земельный участок 1			
1	83 195,46	104 956,56	-
2	83 185,49	104 956,84	-
3	83 185,27	104 942,52	-
4	83 195,59	104 942,50	-
Образуемый земельный участок 5			
1	83 084,12	104 932,48	-
2	83 084,96	104 928,00	-
3	83 088,11	104 924,22	-
4	83 094,32	104 908,13	-
5	83 099,52	104 903,75	-
6	83 120,71	104 886,25	-
7	83 121,77	104 885,51	-
8	83 122,83	104 884,77	-
9	83 123,35	104 884,42	-
10	83 128,53	104 882,09	-
11	83 152,14	104 904,77	-
12	83 150,37	104 905,97	-
13	83 148,81	104 907,27	-
14	83 147,77	104 908,25	-
15	83 147,02	104 909,25	-
16	83 142,27	104 914,43	-
17	83 139,10	104 917,34	-
18	83 140,24	104 918,74	-
19	83 132,63	104 926,31	-
20	83 120,79	104 937,49	-
21	83 120,09	104 965,99	-
22	83 120,09	104 966,01	-
23	83 119,57	104 996,51	-

1	2	3	4
24	83 119,56	105 003,02	—
25	83 119,08	105 003,47	—
26	83 119,00	105 019,77	—
27	83 121,29	105 025,04	—
28	83 124,73	105 030,32	—
29	83 127,25	105 034,40	—
30	83 130,78	105 039,49	—
31	83 135,86	105 044,93	—
32	83 139,41	105 048,20	—
33	83 132,81	105 054,56	—
34	83 137,37	105 060,76	—
35	83 133,34	105 068,70	—
36	83 122,47	105 080,79	—
37	83 118,14	105 079,58	—
38	83 099,52	105 059,79	—
39	83 088,25	105 045,91	—
40	83 086,92	105 043,51	—
41	83 087,56	105 001,19	—
42	83 087,70	105 000,54	—
43	83 087,92	104 998,87	—
44	83 087,92	104 997,21	—
45	83 087,92	104 993,20	—
46	83 087,92	104 992,42	—
47	83 087,72	104 990,99	—
48	83 088,60	104 932,77	—
Образуемый земельный участок 6			
1	83 023,10	104 857,41	—
2	83 016,87	104 857,14	—
3	83 017,03	104 853,92	—
4	83 016,83	104 853,79	—
5	83 016,61	104 853,72	—
6	83 023,23	104 853,63	—
Образуемый земельный участок 7			
1	83 315,78	104 935,79	—
2	83 315,82	104 933,23	—
3	83 391,59	104 934,97	—
4	83 392,33	104 937,34	—
5	83 367,06	104 936,75	—
6	83 363,91	104 936,68	—
7	83 363,94	104 935,26	—
8	83 362,40	104 935,26	—
9	83 362,39	104 936,65	—
10	83 361,94	104 936,66	—

1	2	3	4
11	83 356,27	104 936,54	–
12	83 318,03	104 935,65	–
Образуемый земельный участок 8			
1	83 084,12	104 932,48	–
2	83 088,60	104 932,77	–
3	83 087,72	104 990,99	–
4	83 087,92	104 992,42	–
5	83 087,92	104 993,20	–
6	83 087,92	104 997,21	–
7	83 087,92	104 998,87	–
8	83 087,70	105 000,54	–
9	83 087,56	105 001,19	–
10	83 086,92	105 043,51	–
11	83 084,70	105 039,49	–
12	83 082,32	105 030,77	–
13	83 083,23	104 937,28	–
Образуемый земельный участок 9			
1	83 378,67	105 089,34	–
2	83 389,26	105 089,80	–
3	83 387,47	105 156,12	–
4	83 338,14	105 142,10	–
5	83 339,57	105 127,41	–
6	83 374,26	105 131,50	–
Образуемый земельный участок 10			
1	83 203,15	105 028,82	–
2	83 192,53	105 028,42	–
3	83 186,07	105 025,28	9,91
4	83 183,42	105 018,60	–
5	83 184,05	104 994,11	–
6	83 205,28	104 994,45	–
7	83 204,77	105 018,59	–
8	83 203,11	105 018,61	–
Образуемый земельный участок 11			
1	83 021,81	104 894,34	–
2	82 995,18	104 892,72	–
3	82 991,73	104 892,52	–
4	82 992,86	104 867,62	–
5	82 986,38	104 867,45	–
6	82 985,91	104 874,97	–
7	82 983,25	104 877,71	–
8	82 985,94	104 880,84	–
9	82 985,12	104 881,65	–
10	82 984,41	104 895,59	–

1	2	3	4
11	82 981,35	104 898,06	-
12	82 981,17	104 901,69	-
13	82 979,59	104 901,76	-
14	82 979,35	104 906,22	-
15	82 980,96	104 906,37	-
16	82 980,83	104 910,12	-
17	82 983,30	104 913,21	-
18	82 984,80	104 913,27	-
19	82 987,90	104 910,79	-
20	82 990,89	104 911,08	-
21	82 990,60	104 917,42	-
22	82 971,08	104 914,99	-
23	82 989,62	104 853,00	-
24	82 990,69	104 853,03	-
25	82 990,14	104 858,31	-
26	83 023,07	104 858,15	-
27	83 023,01	104 859,91	-
28	82 996,68	104 860,41	-
29	82 995,47	104 886,46	-
30	83 022,05	104 888,17	-

