

**ПРАВИТЕЛЬСТВО САНКТ-ПЕТЕРБУРГА****ПОСТАНОВЛЕНИЕ**

окуд

30.06.2026№ 507**О внесении изменений в постановление
Правительства Санкт-Петербурга
от 16.12.2008 № 1600**

В соответствии со статьями 45 и 46 Градостроительного кодекса Российской Федерации и в целях обеспечения градостроительного развития территории части квартала 37 района Севернее улицы Новоселов, ограниченной пр.Большевиков, ул.Тельмана, границей отвода Октябрьской железной дороги, подъездным железнодорожным путем, в Невском районе Правительство Санкт-Петербурга

ПОСТАНОВЛЯЕТ:

1. Внести в постановление Правительства Санкт-Петербурга от 16.12.2008 № 1600 «Об утверждении проекта планировки с проектом межевания территории части квартала 37 района Севернее улицы Новоселов, ограниченной пр.Большевиков, ул.Тельмана, границей отвода Октябрьской железной дороги, подъездным железнодорожным путем, в Невском районе» следующие изменения:

1.1. Пункты 1 и 2 постановления изложить в следующей редакции:

«1. Утвердить проект планировки территории части квартала 37 района Севернее улицы Новоселов, ограниченной пр.Большевиков, ул.Тельмана, границей отвода Октябрьской железной дороги, подъездным железнодорожным путем, в Невском районе в составе:

1.1. Чертеж планировки территории части квартала 37 района Севернее улицы Новоселов, ограниченной пр.Большевиков, ул.Тельмана, границей отвода Октябрьской железной дороги, подъездным железнодорожным путем, в Невском районе (красные линии) согласно приложению № 1.

1.2. Чертеж планировки территории части квартала 37 района Севернее улицы Новоселов, ограниченной пр.Большевиков, ул.Тельмана, границей отвода Октябрьской железной дороги, подъездным железнодорожным путем, в Невском районе (границы зон планируемого размещения объектов капитального строительства) согласно приложению № 2.

1.3. Чертеж планировки территории части квартала 37 района Севернее улицы Новоселов, ограниченной пр.Большевиков, ул.Тельмана, границей отвода Октябрьской железной дороги, подъездным железнодорожным путем, в Невском районе (границы планируемого элемента планировочной структуры) согласно приложению № 3.

1.4. Положение о характеристиках планируемого развития территории, в том числе о плотности и параметрах застройки территории (в пределах, установленных градостроительным регламентом), о характеристиках объектов капитального строительства общественно-делового и иного назначения и необходимых

для функционирования таких объектов и обеспечения жизнедеятельности человека объектов коммунальной, транспортной инфраструктур, в том числе объектов, необходимых для развития территории в границах элемента планировочной структуры территории части квартала 37 района Севернее улицы Новоселов, ограниченной пр.Большевиков, ул.Тельмана, границей отвода Октябрьской железной дороги, подъездным железнодорожным путем, в Невском районе, согласно приложению № 4.

1.5. Положение об очередности планируемого развития территории части квартала 37 района Севернее улицы Новоселов, ограниченной пр.Большевиков, ул.Тельмана, границей отвода Октябрьской железной дороги, подъездным железнодорожным путем, в Невском районе, содержащее этапы и максимальные сроки осуществления архитектурно-строительного проектирования, строительства, реконструкции объектов капитального строительства общественно-делового и иного назначения, и необходимых для функционирования таких объектов и обеспечения жизнедеятельности человека объектов коммунальной, транспортной инфраструктур, согласно приложению № 5.

2. Утвердить проект межевания территории части квартала 37 района Севернее улицы Новоселов, ограниченной пр.Большевиков, ул.Тельмана, границей отвода Октябрьской железной дороги, подъездным железнодорожным путем, в Невском районе:

2.1. Чертеж межевания территории части квартала 37 района Севернее улицы Новоселов, ограниченной пр.Большевиков, ул.Тельмана, границей отвода Октябрьской железной дороги, подъездным железнодорожным путем, в Невском районе (красные линии; границы планируемого элемента планировочной структуры) согласно приложению № 6.

2.2. Чертеж межевания территории части квартала 37 района Севернее улицы Новоселов, ограниченной пр.Большевиков, ул.Тельмана, границей отвода Октябрьской железной дороги, подъездным железнодорожным путем, в Невском районе (границы и условные номера образуемых земельных участков) согласно приложению № 7.

2.3. Перечень и сведения о площади образуемых земельных участков, в том числе способы их образования, вид разрешенного использования образуемых земельных участков в соответствии с проектом планировки территории части квартала 37 района Севернее улицы Новоселов, ограниченной пр.Большевиков, ул.Тельмана, границей отвода Октябрьской железной дороги, подъездным железнодорожным путем, в Невском районе согласно приложению № 8.

2.4. Сведения о границах территории части квартала 37 района Севернее улицы Новоселов, ограниченной пр.Большевиков, ул.Тельмана, границей отвода Октябрьской железной дороги, подъездным железнодорожным путем, в Невском районе, содержащие перечень координат характерных точек этих границ в системе координат, используемой для ведения Единого государственного реестра недвижимости, согласно приложению № 9».

1.2. В пункте 4 постановления слова «Вахмистрова А.И.» заменить словами «Линченко Н.В.».

1.3. Приложения № 1 – 5 к постановлению исключить.

1.4. Дополнить постановление приложениями № 1 – 9, изложив их в редакции согласно приложениям № 1 – 9 к настоящему постановлению.

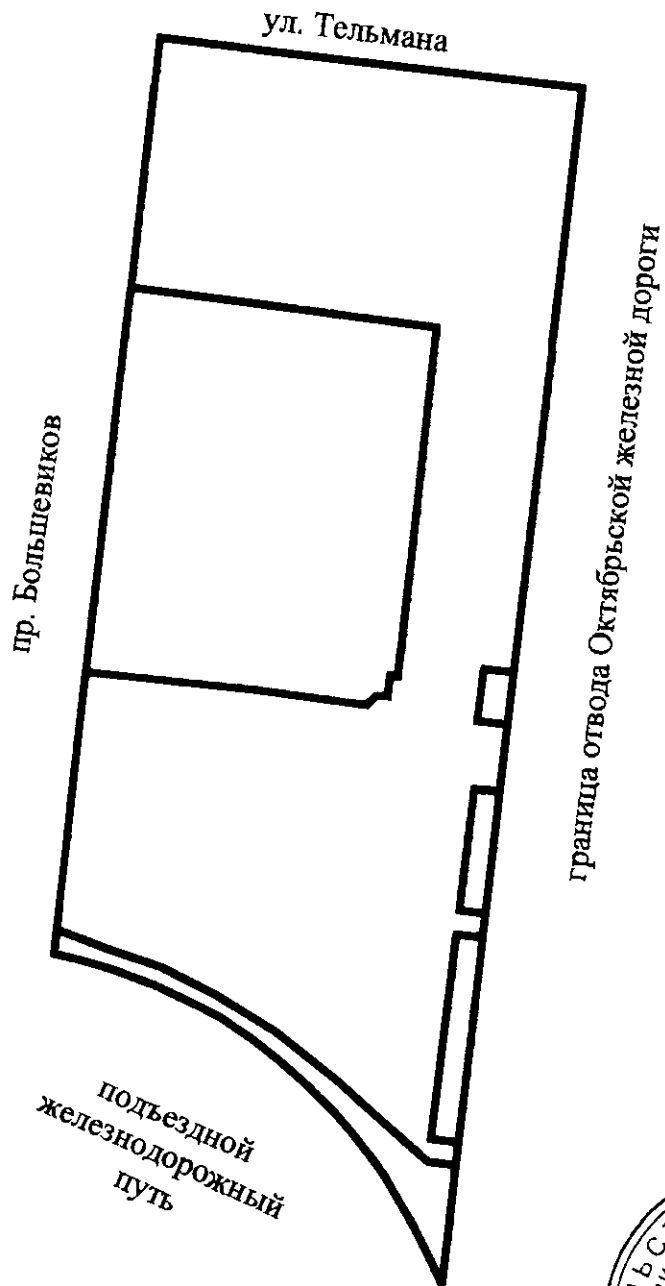
2. Постановление вступает в силу на следующий день после его официального опубликования.

3. Контроль за выполнением постановления возложить на вице-губернатора Санкт-Петербурга Линченко Н.В.



А.Д.Беглов

ЧЕРТЕЖ
планировки территории части квартала 37 района Севернее улицы Новоселов,
ограниченной пр. Большевиков, ул. Тельмана, границей отвода Октябрьской железной
дороги, подъездным железнодорожным путем, в Невском районе
(красные линии)



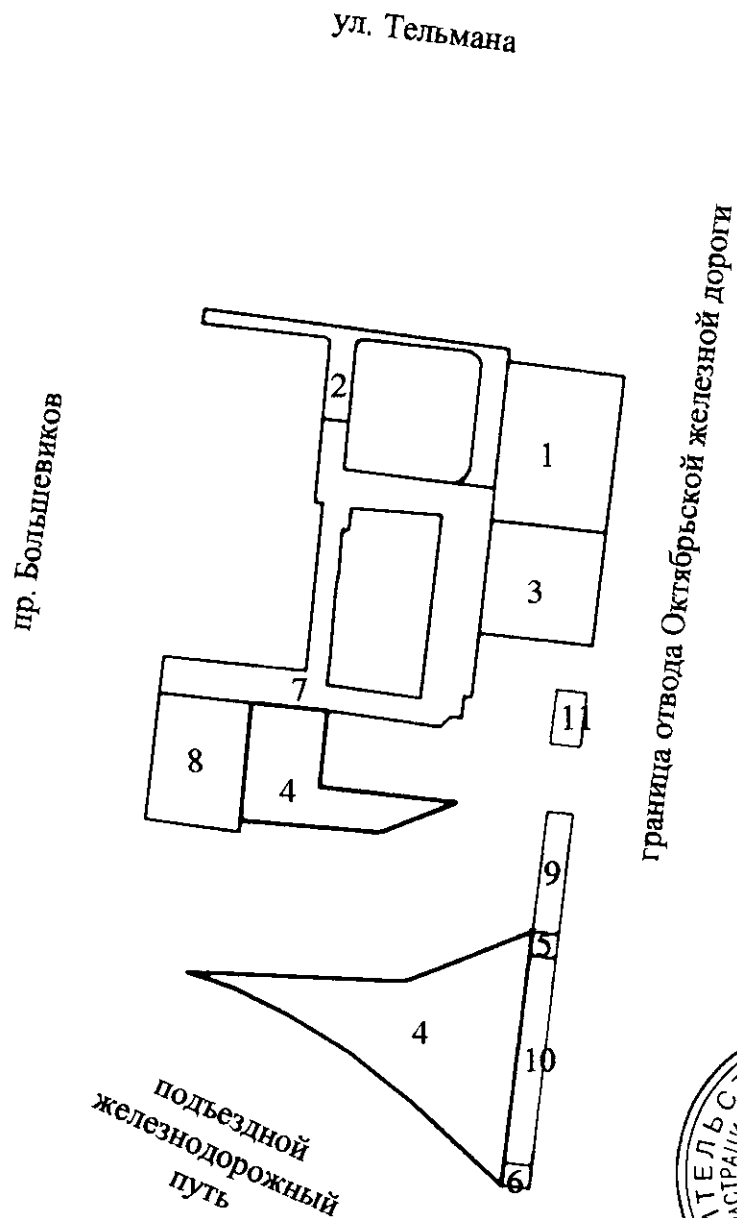
Условные обозначения

— - красные линии




ЧЕРТЕЖ

**планировки территории части квартала 37 района Севернее улицы Новоселов,
ограниченной пр. Большевиков, ул. Тельмана, границей отвода Октябрьской железной
дороги, подъездным железнодорожным путем, в Невском районе
(границы зон планируемого размещения объектов капитального строительства)**

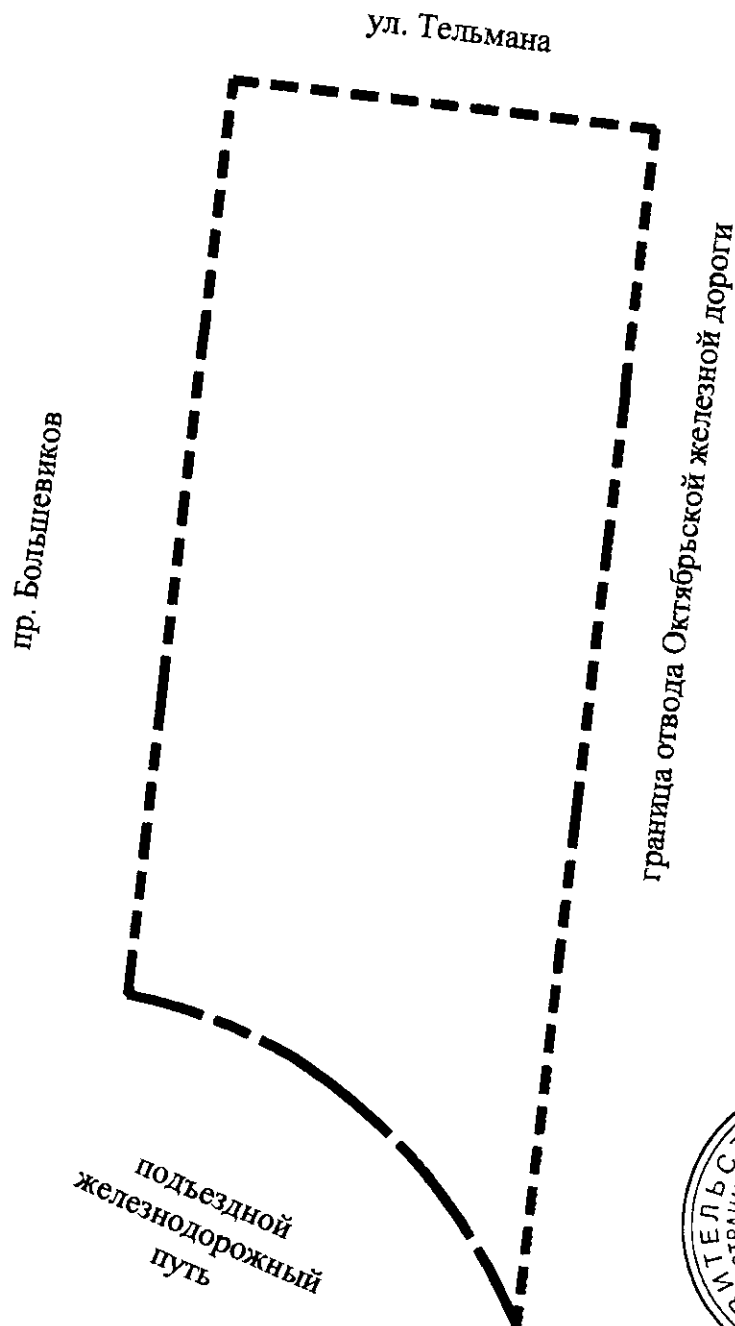


Условные обозначения

-  - границы зон планируемого размещения объектов капитального строительства
- 3** - номера зон планируемого размещения объектов капитального строительства

ЧЕРТЕЖ

**планировки территории части квартала 37 района Севернее улицы Новоселов,
ограниченной пр. Большевиков, ул. Тельмана, границей отвода Октябрьской железной
дороги, подъездным железнодорожным путем, в Невском районе
(границы планируемого элемента планировочной структуры)**



Условные обозначения



– границы планируемого элемента планировочной структуры

Приложение № 4
к постановлению
Правительства Санкт-Петербурга
от 30.06.2026 № 507

ПОЛОЖЕНИЕ

о характеристиках планируемого развития территории, в том числе о плотности и параметрах застройки территории (в пределах, установленных градостроительным регламентом), о характеристиках объектов капитального строительства общественно-делового и иного назначения и необходимых для функционирования таких объектов и обеспечения жизнедеятельности человека объектов коммунальной, транспортной инфраструктур, в том числе объектов, необходимых для развития территории в границах элемента планировочной структуры территории части квартала 37 района Севернее улицы Новоселов, ограниченной пр.Большевиков, ул.Тельмана, границей отвода Октябрьской железной дороги, подъездным железнодорожным путем, в Невском районе

1. Границами проекта планировки с проектом межевания территории части квартала 37 района Севернее улицы Новоселов, ограниченной пр.Большевиков, ул.Тельмана, границей отвода Октябрьской железной дороги, подъездным железнодорожным путем, в Невском районе (далее – территория) являются:

- с запада – пр.Большевиков;
- с севера – ул.Тельмана;
- с востока – граница отвода Октябрьской железной дороги;
- с юга – подъездной железнодорожный путь.

2. Характеристика планируемого развития территории.

| № п/п | Параметры | Единица измерения | Количество |
|-------|--|-----------------------|------------|
| 1 | 2 | 3 | 4 |
| 1 | Площадь в границах элемента планировочной структуры (квартала) | га | 9,61 |
| 2 | Плотность застройки | кв.м общей площади/га | 1842 |

3. Характеристики объектов капитального строительства общественно-делового и иного назначения, объектов коммунальной и транспортной инфраструктур.

| № п/п | Номер зоны планируемого размещения объектов капитального строительства | Условный номер образуемого земельного участка | Функциональное назначение объектов капитального строительства | Максимальная высота объектов капитального строительства, м | Максимальная общая площадь объектов капитального строительства, кв.м |
|-------|--|---|--|--|--|
| 1 | 2 | 3 | 4 | 5 | 6 |
| 1 | 1 | 1 | Постоянные или временные гаражи, стоянки для хранения служебного автотранспорта, используемого в целях | 20 | 6500 |

| 1 | 2 | 3 | 4 | 5 | 6 |
|---|---|----|--|----|-------|
| | | | осуществления видов деятельности, предусмотренных видами разрешенного использования с кодами 3.0, 4.0, а также для стоянки и хранения транспортных средств общего пользования | | |
| 2 | 2 | 21 | Пешеходный тротуар | - | - |
| 3 | 3 | 3 | Здание, предназначенное для домов культуры, библиотек, концертных залов | 20 | 3411 |
| 4 | 4 | - | Объект управленческой деятельности, не связанной с государственным или муниципальным управлением и оказанием услуг, а также с целью обеспечения совершения сделок, не требующих передачи товара в момент их совершения между организациями, в том числе биржевая деятельность (за исключением банковской и страховой деятельности); объект капитального строительства, предназначенный для продажи товаров, торговая площадь которого составляет до 5000 кв.м; объект капитального строительства в целях устройства мест общественного питания (рестораны, кафе, столовые, закусочные, бары); постоянные или временные гаражи, стоянки для хранения служебного автотранспорта, используемого в целях осуществления видов деятельности, предусмотренных видами разрешенного использования с кодами 3.0, 4.0, а также для стоянки и хранения транспортных средств общего пользования; мастерские, предназначенные для ремонта и обслуживания автомобилей, и прочие объекты дорожного | 40 | 31080 |

| 1 | 2 | 3 | 4 | 5 | 6 |
|----|----|----|---|----|------|
| | | | сервиса, а также магазины сопутствующей торговли | | |
| 5 | 5 | 16 | Здания и сооружения, обеспечивающие поставку электричества (трансформаторная подстанция) | 6 | 50 |
| 6 | 6 | 17 | Здания и сооружения, обеспечивающие поставку электричества (трансформаторная подстанция) | 6 | 50 |
| 7 | 7 | 18 | Проезд | - | - |
| 8 | 8 | - | Объект капитального строительства, предназначенный для продажи товаров, торговая площадь которого составляет до 5000 кв.м | 15 | 1450 |
| 9 | - | 5 | Многоэтажная жилая застройка (высотная застройка) | - | - |
| 10 | - | 14 | Размещение зданий и сооружений, обеспечивающих поставку воды (насосная станция) | - | - |
| 11 | 9 | 22 | Проезд | - | - |
| 12 | 10 | 23 | Проезд | - | - |
| 13 | 11 | 24 | Проезд | - | - |

4. Характеристика планируемого развития объектов транспортной инфраструктуры, необходимых для развития территории. *

На территории предусматривается строительство проездов в границах зон планируемого размещения объектов капитального строительства 7, 9, 10, 11, и пешеходного тротуара в границах зоны планируемого размещения объектов капитального строительства 2.

В границах зоны планируемого размещения объектов капитального строительства 1 предусматривается размещение многоэтажного отдельно стоящего гаража не менее чем на 250 машино-мест; в границах зоны планируемого размещения объектов капитального строительства 3 предусматривается размещение открытых автостоянок не менее чем на 43 машино-места; в границах зоны планируемого размещения объектов капитального строительства 4 предусматривается размещение встроенно-пристроенных подземных гаражей на 273 машино-места и открытых автостоянок не менее чем на 75 машино-мест.

5. Характеристика планируемого развития объектов коммунальной инфраструктуры, необходимых для развития территории.

Водоснабжение – 31,69 куб.м/сутки предусматривается от системы централизованного водоснабжения.

Водоотведение хозяйственно-бытовых сточных вод в объеме 39,57 куб.м/сутки и поверхностных стоков в объеме 27,50 куб.м/сутки предусматривается в систему централизованной канализации.

Теплоснабжение – 5,326 Гкал/час предусматривается от централизованной системы теплоснабжения.

Электроснабжение – 1788,4 кВт предусматривается от системы централизованного электроснабжения.

На территории предусматривается размещение объектов капитального строительства в целях обеспечения физических и юридических лиц коммунальными услугами, в частности поставки электричества, в границах зон планируемого размещения объектов капитального строительства 5 и 6.

*В случае уменьшения максимальной площади объектов капитального строительства расчет минимального количества мест для стоянки (размещения) индивидуального автотранспорта в границах земельных участков осуществляется в соответствии с Правилами землепользования и застройки Санкт-Петербурга, утвержденными постановлением Правительства Санкт-Петербурга от 21.06.2016 № 524.



Приложение № 5
к постановлению
Правительства Санкт-Петербурга
от 30.06.2026 № 507

ПОЛОЖЕНИЕ

об очередности планируемого развития территории части квартала 37 района Севернее улицы Новоселов, ограниченной пр.Большевиков, ул.Тельмана, границей отвода Октябрьской железной дороги, подъездным железнодорожным путем, в Невском районе, содержащее этапы и максимальные сроки осуществления архитектурно-строительного проектирования, строительства, реконструкции объектов капитального строительства общественно-делового и иного назначения, и необходимых для функционирования таких объектов и обеспечения жизнедеятельности человека объектов коммунальной, транспортной инфраструктур

Этапы и максимальные сроки осуществления архитектурно-строительного проектирования, строительства, реконструкции объектов капитального строительства общественно-делового и иного назначения, и необходимых для функционирования таких объектов и обеспечения жизнедеятельности человека объектов коммунальной, транспортной инфраструктур.

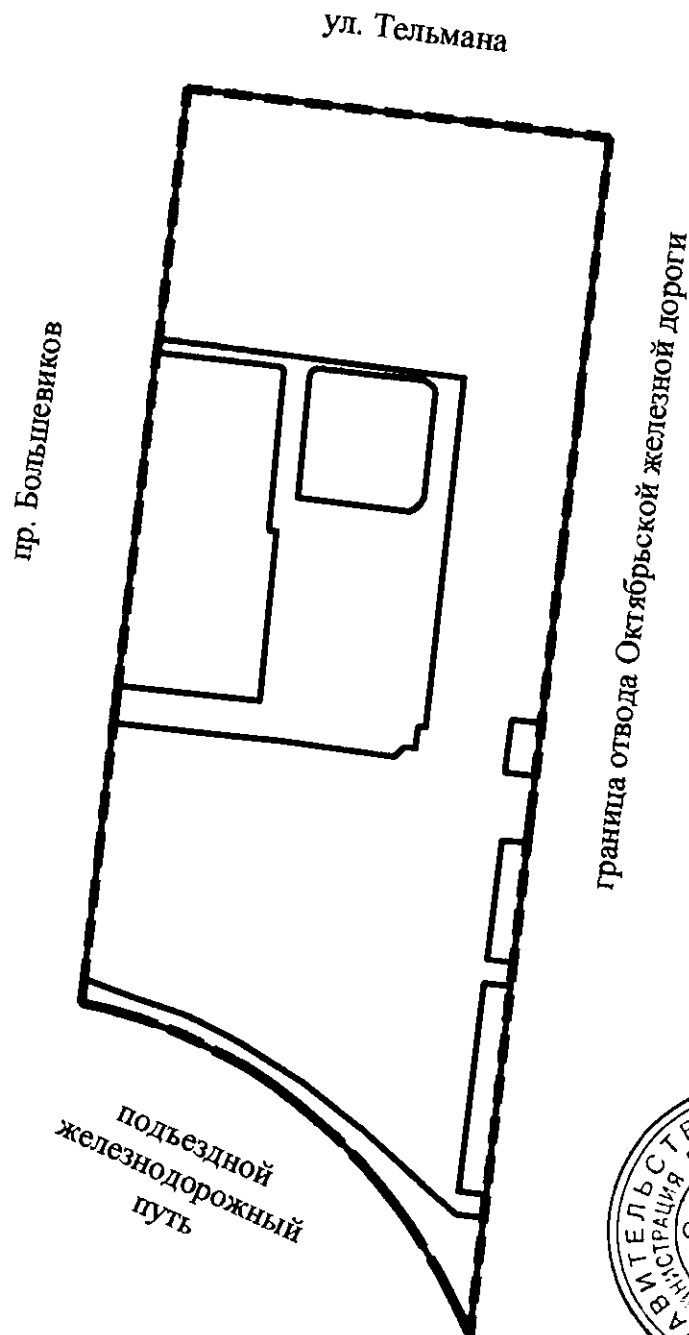
| № п/п | Номер зоны планируемого размещения объектов капитального строительства | Функциональное назначение объектов капитального строительства | Очередность планируемого развития территории/ этапы архитектурно-строительного проектирования/ этапы строительства, реконструкции | Максимальные сроки осуществления архитектурно-строительного проектирования/ строительства, реконструкции |
|-------|--|--|---|--|
| 1 | 2 | 3 | 4 | 5 |
| 1 | 1 | Постоянные или временные гаражи, стоянки для хранения служебного автотранспорта, используемого в целях осуществления видов деятельности, предусмотренных видами разрешенного использования с кодами 3.0, 4.0, а также для стоянки и хранения транспортных средств общего пользования | 2/2/2 | 2035/2042 |
| 2 | 2 | Пешеходный тротуар | 1/1/1 | 2032/2039 |

| 1 | 2 | 3 | 4 | 5 |
|---|---|--|-------|-----------|
| 3 | 3 | Здание, предназначенное для домов культуры, библиотек, концертных залов | 2/2/2 | 2035/2042 |
| 4 | 4 | <p>объект управленческой деятельности, не связанной с государственным или муниципальным управлением и оказанием услуг, а также в целях обеспечения совершения сделок, не требующих передачи товара в момент их совершения между организациями, в том числе биржевая деятельность (за исключением банковской и страховой деятельности), объект капитального строительства, предназначенный для продажи товаров, торговая площадь которого составляет до 5000 кв.м;</p> <p>объект капитального строительства в целях устройства мест общественного питания (рестораны, кафе, столовые, закусочные, бары);</p> <p>постоянные или временные гаражи, стоянки для хранения служебного автотранспорта, используемого в целях осуществления видов деятельности, предусмотренных видами разрешенного использования с кодами 3.0, 4.0, а также для стоянки и хранения транспортных средств общего пользования; мастерские, предназначенные для ремонта и обслуживания автомобилей, и прочие объекты дорожного сервиса, а также магазины сопутствующей торговли</p> | 1/1/1 | 2032/2039 |

| 1 | 2 | 3 | 4 | 5 |
|----|----|---|-------|-----------|
| 5 | 5 | Здания и сооружения, обеспечивающие поставку электричества (трансформаторная подстанция) | 1/1/1 | 2032/2039 |
| 6 | 6 | Здания и сооружения, обеспечивающие поставку электричества (трансформаторная подстанция) | 1/1/1 | 2032/2039 |
| 7 | 7 | Проезд | 1/1/1 | 2032/2039 |
| 8 | 8 | Объект капитального строительства, предназначенный для продажи товаров, торговая площадь которого составляет до 5000 кв.м | 1/1/1 | 2032/2039 |
| 9 | 9 | Проезд | 1/1/1 | 2032/2039 |
| 10 | 10 | Проезд | 1/1/1 | 2032/2039 |
| 11 | 11 | Проезд | 1/1/1 | 2032/2039 |



ЧЕРТЕЖ
межевания территории части квартала 37 района Севернее улицы Новоселов,
ограниченной пр. Большевиков, ул. Тельмана, границей отвода Октябрьской железной
дороги, подъездным железнодорожным путем, в Невском районе
(красные линии; границы планируемого элемента планировочной структуры)



Условные обозначения



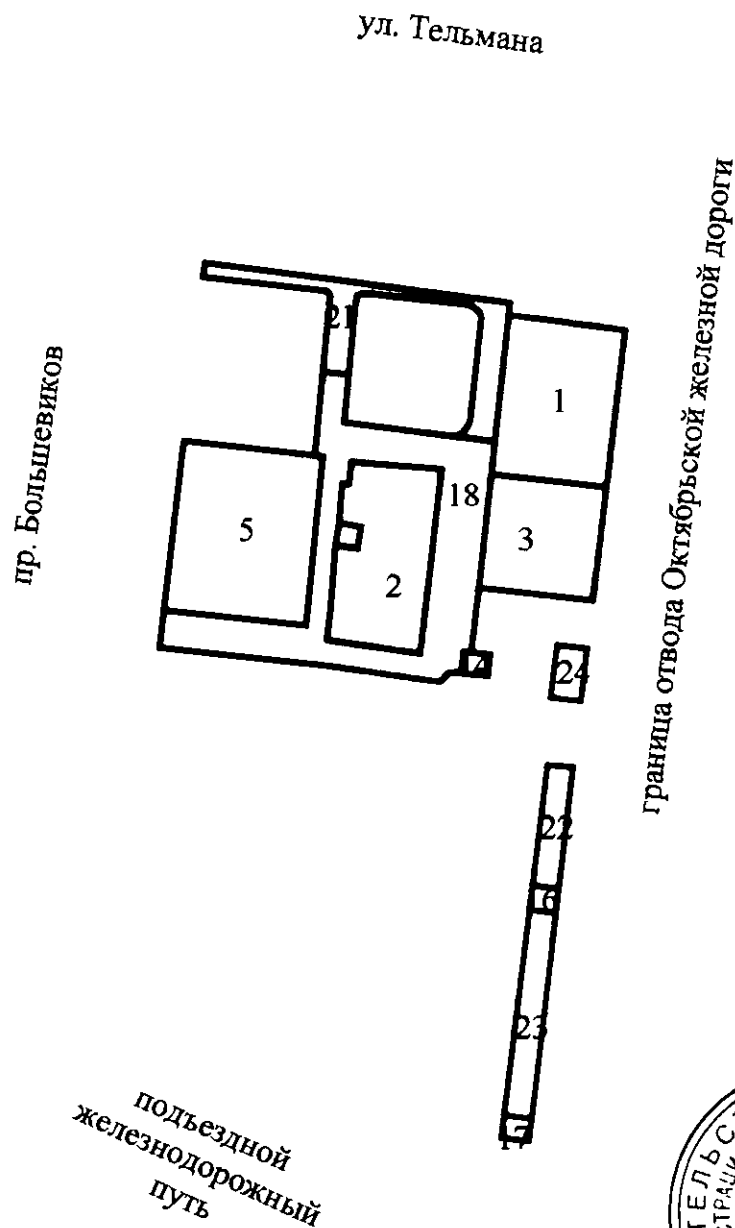
– красные линии



– границы планируемого элемента планировочной структуры

ЧЕРТЕЖ

межевания территории части квартала 37 района Севернее улицы Новоселов,
ограниченной пр. Большевиков, ул. Тельмана, границей отвода Октябрьской железной
дороги, подъездным железнодорожным путем, в Невском районе
(границы и условные номера образуемых земельных участков)



Условные обозначения



– границы образуемых земельных участков

2

– условные номера образуемых земельных участков



Приложение № 8
к постановлению
Правительства Санкт-Петербурга
от 30.06.2026 № 507

ПЕРЕЧЕНЬ И СВЕДЕНИЯ

о площади образуемых земельных участков, в том числе способы их образования, вид разрешенного использования образуемых земельных участков в соответствии с проектом планировки территории части квартала 37 района Севернее улицы Новоселов, ограниченной пр.Большевиков, ул.Тельмана, границей отвода Октябрьской железной дороги, подъездным железнодорожным путем, в Невском районе

| № п/п | Условный номер образуемого земельного участка | Вид разрешенного использования образуемого земельного участка | Площадь образуемого земельного участка, га | Способ образования земельного участка |
|-------|---|--|--|--|
| 1 | 2 | 3 | 4 | 5 |
| 1 | 1 | Служебные гаражи | 0,41 | Образование земельного участка из земель, находящихся в государственной собственности |
| 2 | 2 | Земельные участки (территории) общего пользования – благоустройство территории | 0,38 | Образование земельного участка из земель, находящихся в государственной собственности |
| 3 | 3 | Объекты культурно-досуговой деятельности | 0,30 | Перераспределение |
| 4 | 5 | Многоэтажная жилая застройка (высотная застройка) | 0,54 | Образование земельного участка из земель, находящихся в государственной собственности, или перераспределение |
| 5 | 14 | Предоставление коммунальных услуг | 0,01 | Образование земельного участка из земель, находящихся в государственной собственности |
| 6 | 16 | Предоставление коммунальных услуг | 0,01 | Образование земельного участка из земель, находящихся в государственной собственности |
| 7 | 17 | Предоставление коммунальных услуг | 0,01 | Образование земельного участка из земель, находящихся в государственной собственности |
| 8 | 18 | Земельные участки (территории) общего пользования – улично-дорожная сеть | 0,68 | Образование земельного участка из земель, находящихся в государственной собственности |
| 9 | 21 | Земельные участки (территории) общего пользования – улично-дорожная сеть | 0,20 | Образование земельного участка из земель, находящихся в государственной собственности |
| 10 | 22 | Земельные участки (территории) общего пользования – улично-дорожная сеть | 0,07 | Образование земельного участка из земель, находящихся в государственной собственности |

| 1 | 2 | 3 | 4 | 5 |
|----|----|--|------|---|
| 11 | 23 | Земельные участки (территории) общего пользования – улично-дорожная сеть | 0,13 | Образование земельного участка из земель, находящихся в государственной собственности |
| 12 | 24 | Земельные участки (территории) общего пользования – улично-дорожная сеть | 0,04 | Образование земельного участка из земель, находящихся в государственной собственности |



Приложение № 9
к постановлению
Правительства Санкт-Петербурга
от 30.06.2026 № 507

СВЕДЕНИЯ

о границах территории части квартала 37 района Севернее улицы Новоселов, ограниченной пр.Большевиков, ул.Тельмана, границей отвода Октябрьской железной дороги, подъездным железнодорожным путем, в Невском районе

| Номер точки | X | Y |
|--|----------|-----------|
| 1 | 2 | 3 |
| Образуемый земельный участок 1 | | |
| 1 | 89315,36 | 123713,86 |
| 2 | 89308,28 | 123768,81 |
| 3 | 89234,39 | 123760,13 |
| 4 | 89240,48 | 123705,74 |
| Образуемый земельный участок 2 | | |
| 1 | 89204,49 | 123642,28 |
| 2 | 89214,85 | 123644,00 |
| 3 | 89216,57 | 123633,64 |
| 4 | 89235,86 | 123635,05 |
| 5 | 89235,65 | 123638,34 |
| 6 | 89246,08 | 123639,38 |
| 7 | 89242,93 | 123682,24 |
| 8 | 89154,76 | 123672,18 |
| 9 | 89160,92 | 123627,85 |
| 10 | 89175,66 | 123629,59 |
| 11 | 89206,21 | 123631,93 |
| Образуемый земельный участок 3 | | |
| 1 | 89240,48 | 123705,74 |
| 2 | 89234,39 | 123760,13 |
| 3 | 89179,94 | 123753,74 |
| 4 | 89185,98 | 123699,81 |
| Образуемый земельный участок 5 | | |
| 1 | 89255,74 | 123560,18 |
| 2 | 89249,02 | 123622,22 |
| 3 | 89248,62 | 123625,96 |
| 4 | 89167,79 | 123618,05 |
| 5 | 89174,88 | 123550,89 |
| Образуемый земельный участок 14 | | |
| 1 | 89145,46 | 123691,51 |
| 2 | 89155,67 | 123692,63 |
| 3 | 89154,45 | 123705,37 |
| 4 | 89144,22 | 123704,20 |
| Образуемый земельный участок 16 | | |
| 1 | 89044,85 | 123725,29 |
| 2 | 89043,39 | 123737,72 |
| 3 | 89032,04 | 123736,38 |

| 1 | 2 | 3 |
|--|----------|-----------|
| 4 | 89033,44 | 123723,89 |
| Образуемый земельный участок 17 | | |
| 1 | 88925,26 | 123710,58 |
| 2 | 88923,72 | 123723,67 |
| 3 | 88934,58 | 123724,94 |
| 4 | 88936,11 | 123711,91 |
| Образуемый земельный участок 18 | | |
| 1 | 89240,48 | 123705,74 |
| 2 | 89255,75 | 123707,40 |
| 3 | 89258,03 | 123688,31 |
| 4 | 89264,47 | 123635,98 |
| 5 | 89287,18 | 123638,14 |
| 6 | 89288,32 | 123625,89 |
| 7 | 89249,02 | 123622,22 |
| 8 | 89248,62 | 123625,96 |
| 9 | 89167,79 | 123618,05 |
| 10 | 89174,88 | 123550,89 |
| 11 | 89157,26 | 123548,87 |
| 12 | 89152,50 | 123592,10 |
| 13 | 89148,76 | 123628,09 |
| 14 | 89141,39 | 123681,45 |
| 15 | 89145,98 | 123686,12 |
| 16 | 89145,46 | 123691,51 |
| 17 | 89155,67 | 123692,63 |
| 18 | 89155,32 | 123696,31 |
| 19 | 89185,98 | 123699,81 |
| Внутренний контур 1 | | |
| 1 | 89154,76 | 123672,18 |
| 2 | 89160,92 | 123627,85 |
| 3 | 89175,66 | 123629,59 |
| 4 | 89206,21 | 123631,93 |
| 5 | 89216,57 | 123633,64 |
| 6 | 89235,86 | 123635,05 |
| 7 | 89235,65 | 123638,34 |
| 8 | 89246,08 | 123639,38 |
| 9 | 89242,93 | 123682,24 |
| Образуемый земельный участок 21 | | |
| 1 | 89322,26 | 123641,47 |
| 2 | 89324,22 | 123642,02 |
| 3 | 89325,43 | 123643,72 |
| 4 | 89325,63 | 123645,64 |
| 5 | 89320,28 | 123695,27 |
| 6 | 89317,93 | 123698,93 |
| 7 | 89315,99 | 123700,51 |
| 8 | 89313,59 | 123700,82 |
| 9 | 89264,66 | 123695,51 |
| 10 | 89261,53 | 123693,70 |
| 11 | 89259,10 | 123691,15 |
| 12 | 89258,03 | 123688,31 |

| 1 | 2 | 3 |
|--|----------|-----------|
| 13 | 89255,75 | 123707,40 |
| 14 | 89315,36 | 123713,86 |
| 15 | 89321,28 | 123714,50 |
| 16 | 89339,78 | 123570,13 |
| 17 | 89333,07 | 123569,06 |
| 18 | 89326,55 | 123627,72 |
| 19 | 89324,95 | 123629,32 |
| 20 | 89288,32 | 123625,89 |
| 21 | 89287,18 | 123638,14 |
| Образуемый земельный участок 22 | | |
| 1 | 89100,86 | 123744,45 |
| 2 | 89101,70 | 123732,29 |
| 3 | 89044,85 | 123725,29 |
| 4 | 89043,39 | 123737,72 |
| Образуемый земельный участок 23 | | |
| 1 | 89032,04 | 123736,38 |
| 2 | 89033,44 | 123723,89 |
| 3 | 88936,11 | 123711,91 |
| 4 | 88934,58 | 123724,94 |
| Образуемый земельный участок 24 | | |
| 1 | 89157,24 | 123751,07 |
| 2 | 89158,80 | 123736,92 |
| 3 | 89133,84 | 123733,74 |
| 4 | 89132,15 | 123748,13 |

