

**ПРАВИТЕЛЬСТВО САНКТ-ПЕТЕРБУРГА****ПОСТАНОВЛЕНИЕ** окуп30.01.2026№ 32

**Об утверждении проекта планировки  
с проектом межевания территории  
для размещения линейного объекта  
регионального значения  
«ул.Симонова от ул.Шостаковича  
до Суздальского пр.»**

В соответствии со статьями 45 и 46 Градостроительного кодекса Российской Федерации и в целях обеспечения градостроительного развития территории для размещения линейного объекта регионального значения «ул.Симонова от ул.Шостаковича до Суздальского пр.» Правительство Санкт-Петербурга

**ПОСТАНОВЛЯЕТ:**

1. Утвердить проект планировки территории для размещения линейного объекта регионального значения «ул.Симонова от ул.Шостаковича до Суздальского пр.» в составе:

1.1. Чертеж красных линий территории для размещения линейного объекта регионального значения «ул.Симонова от ул.Шостаковича до Суздальского пр.» (границы территории, в отношении которой осуществляется подготовка проекта планировки; существующие красные линии, отменяемые красные линии, устанавливаемые красные линии, номера характерных точек устанавливаемых красных линий, в том числе точек начала и окончания красных линий; точек изменения описания красных линий; перечень координат характерных точек устанавливаемых красных линий) согласно приложению № 1.

1.2. Чертеж границ зон планируемого размещения линейного объекта регионального значения «ул.Симонова от ул.Шостаковича до Суздальского пр.» (границы территории, в отношении которой осуществляется подготовка проекта планировки; границы зон планируемого размещения линейного объекта регионального значения; номера характерных точек границ зон планируемого размещения линейного объекта регионального значения, в том числе точек начала и окончания, точек изменения описания границ таких зон) согласно приложению № 2.

1.3. Положение о размещении линейного объекта регионального значения «ул.Симонова от ул.Шостаковича до Суздальского пр.» согласно приложению № 3.

2. Утвердить проект межевания территории для размещения линейного объекта регионального значения «ул.Симонова от ул.Шостаковича до Суздальского пр.» в составе:

2.1. Чертеж межевания территории для размещения линейного объекта регионального значения «ул.Симонова от ул.Шостаковича до Суздальского пр.» (красные линии) согласно приложению № 4.

2.2. Перечень образуемых земельных участков; перечень координат характерных точек образуемых земельных участков; сведения о границах территории, применительно к которой осуществляется подготовка проекта межевания, содержащие перечень координат характерных точек таких границ в системе координат, используемой для ведения Единого государственного реестра недвижимости; вид разрешенного использования образуемых земельных участков, предназначенных для размещения линейного объекта регионального значения «ул.Симонова от ул.Шостаковича до Суздальского пр.» согласно приложению № 5.

2.3. Чертеж межевания территории для размещения линейного объекта регионального значения «ул.Симонова от ул.Шостаковича до Суздальского пр.» (границы и условные номера образуемых земельных участков, в том числе в отношении которых предполагаются их резервирование и (или) изъятие для государственных нужд) согласно приложению № 6.

3. Постановление вступает в силу на следующий день после его официального опубликования.

4. Контроль за выполнением постановления возложить на вице-губернатора Санкт-Петербурга Линченко Н.В.

Губернатор  
Санкт-Петербурга

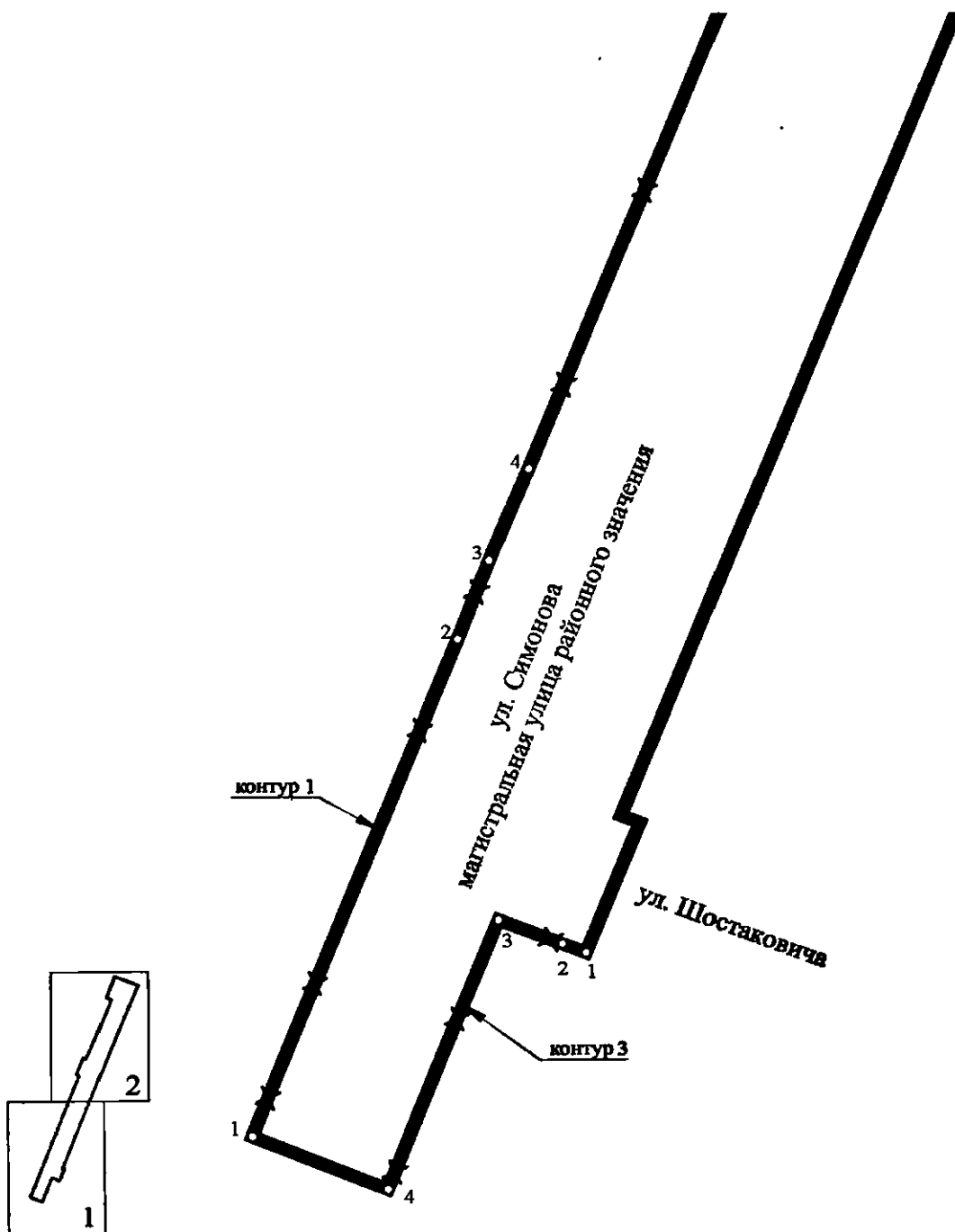


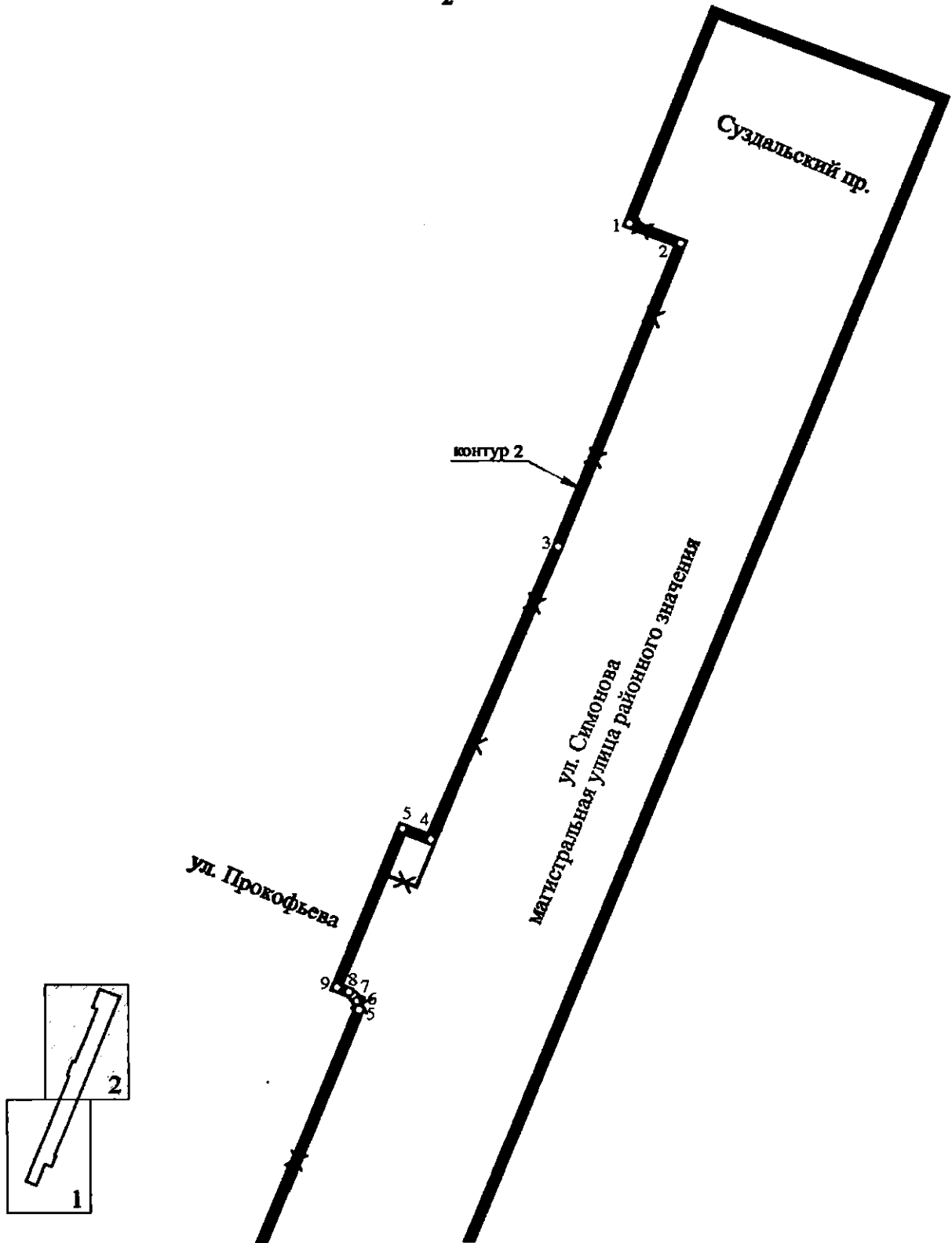
А.Д.Беглов







**ЧЕРТЕЖ**

**красных линий территории для размещения линейного объекта регионального значения  
«ул. Симонова от ул. Шостаковича до Суздальского пр.»  
(границы территории, в отношении которой осуществляется подготовка  
проекта планировки; существующие красные линии, отменяемые красные линии,  
устанавливаемые красные линии, номера характерных точек устанавливаемых  
красных линий, в том числе точек начала и окончания красных линий;  
точек изменения описания красных линий; перечень координат характерных  
точек устанавливаемых красных линий)**





### Условные обозначения

-  - границы территории, в отношении которой осуществляется подготовка проекта планировки
-  - существующие красные линии
-  - отменяемые красные линии
-  - устанавливаемые красные линии
- o 5 - номера характерных точек устанавливаемых красных линий, в том числе точек начала и окончания красных линий, точек изменения описания красных линий

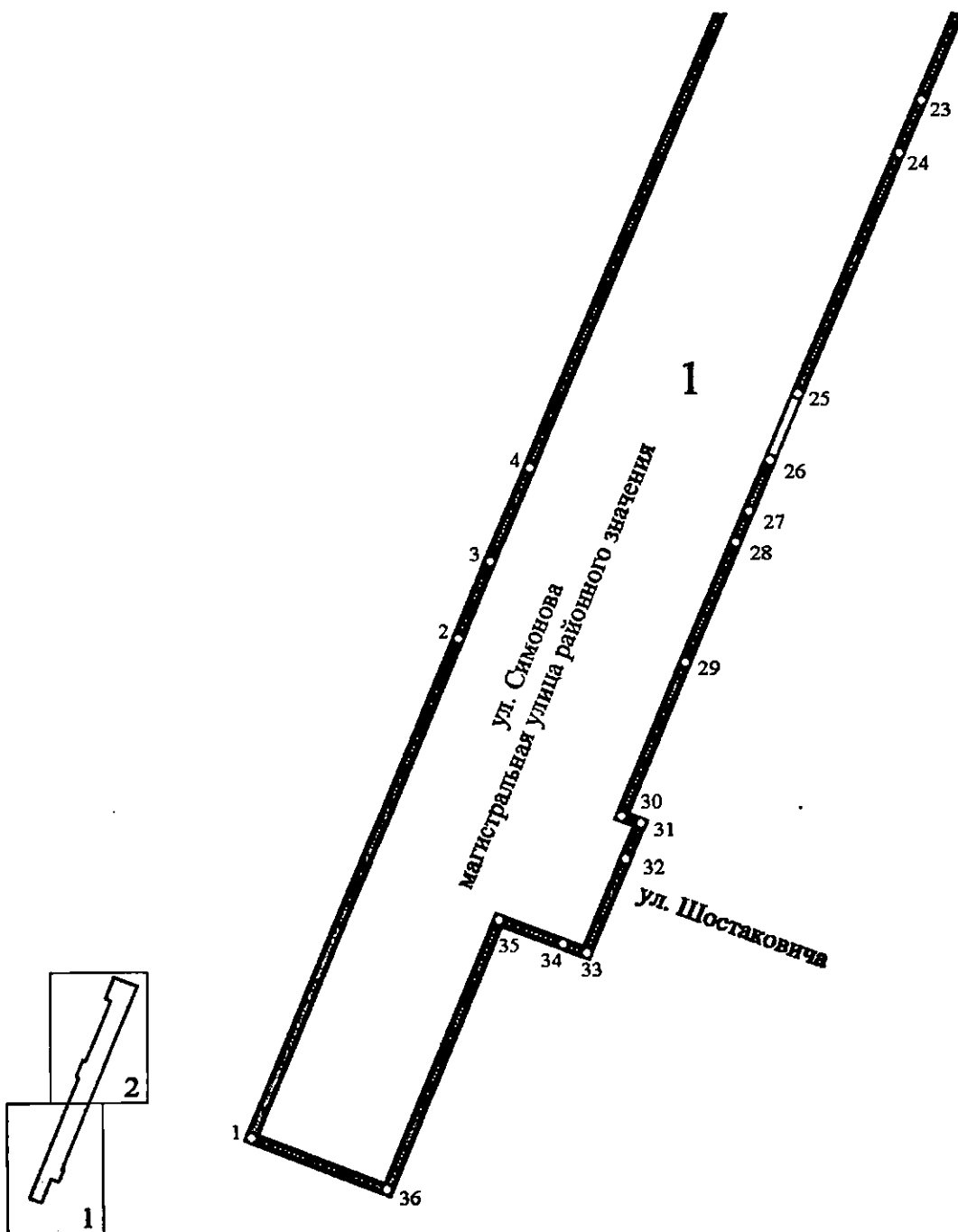
**ПЕРЕЧЕНЬ  
координат характерных точек устанавливаемых красных линий**

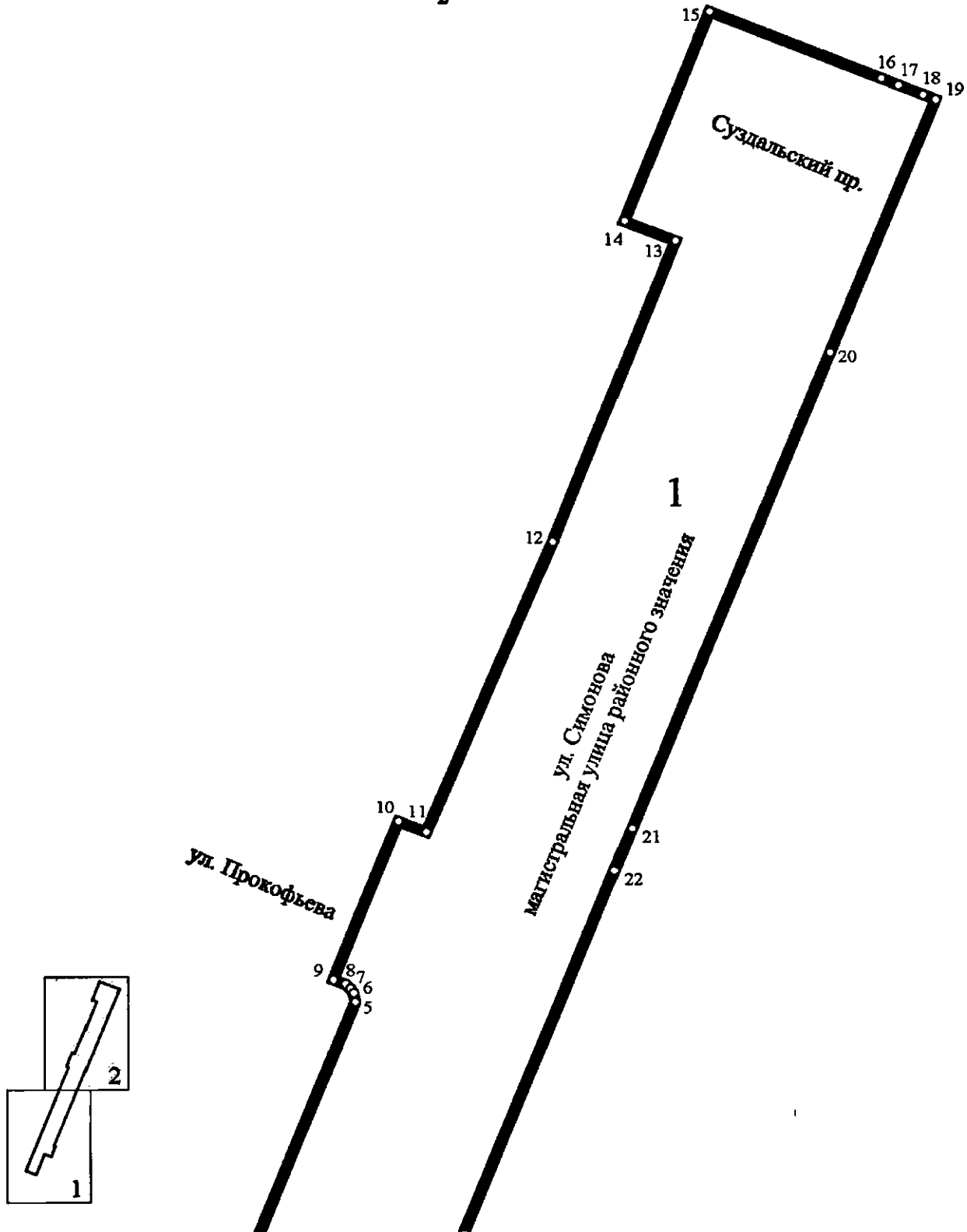
Номер точки	X(м)	Y(м)
1	2	3
<b>Контур 1</b>		
1	107984,01	114140,80
2	108090,13	114183,33
3	108106,75	114189,78
4	108126,56	114197,84
5	108273,83	114256,77
6	108275,96	114256,33
7	108277,06	114255,63
8	108278,22	114254,41
9	108279,36	114251,56
<b>Контур 2</b>		
1	108466,37	114320,48
2	108461,53	114332,58
3	108387,33	114303,68
4	108315,72	114273,70
5	108318,36	114267,10
<b>Контур 3</b>		
1	108022,94	114209,39
2	108024,87	114204,57
3	108030,09	114191,54
4	107972,56	114168,52



### ЧЕРТЕЖ

границ зон планируемого размещения линейного объекта регионального значения  
«ул. Симонова от ул. Шостаковича до Суздальского пр.»  
(границы территории, в отношении которой осуществляется подготовка проекта  
планировки; границы зон планируемого размещения линейного объекта  
регионального значения; номера характерных точек границ зон планируемого  
размещения линейного объекта регионального значения, в том числе точек начала  
и окончания, точек изменения описания границ таких зон)





**Условные обозначения**

- - границы территории, в отношении которой осуществляется подготовка проекта планировки
- - границы зоны планируемого размещения линейного объекта регионального значения
- 1** - номер зоны планируемого размещения линейного объекта регионального значения
- 01** - номера характерных точек границ зоны планируемого размещения линейного объекта регионального значения, в том числе точек начала и окончания, точек изменения описания границ такой зоны



Приложение № 3  
к постановлению  
Правительства Санкт-Петербурга  
от 30.01.2026 № 32

**ПОЛОЖЕНИЕ**  
**о размещении линейного объекта регионального значения**  
**«ул.Симонова от ул.Шостаковича до Суздальского пр.»**

1. Наименование, основные характеристики и назначение планируемого для размещения линейного объекта регионального значения «ул.Симонова от ул.Шостаковича до Суздальского пр.».

Наименование: линейный объект регионального значения «ул.Симонова от ул.Шостаковича до Суздальского пр.» (далее – линейный объект регионального значения).

Основные характеристики линейного объекта регионального значения:

Категория	Магистральная улица районного значения
Протяженность	0,530 км
Пропускная способность	От 2124 до 2675 прив. ед./час
Проектная мощность	От 2124 до 2675 прив. ед./час
Интенсивность движения	От 5722 до 14762 физ. ед./сутки
Грузонапряженность	От 751 до 873 т/сутки

Назначение: автомобильная дорога регионального значения.

2. Границы зоны планируемого размещения линейного объекта регионального значения устанавливаются на территории внутригородского муниципального образования города федерального значения Санкт-Петербурга муниципального округа Шувалово-Озерки и внутригородского муниципального образования города федерального значения Санкт-Петербурга поселок Парголово в Выборгском районе.

3. Перечень координат характерных точек границ зон планируемого размещения линейного объекта регионального значения.

Номер точки	X(м)	Y(м)
1	2	3
<b>Зона планируемого размещения линейного объекта регионального значения 1</b>		
1	107984,01	114140,80
2	108090,13	114183,33
3	108106,75	114189,78
4	108126,56	114197,84
5	108273,83	114256,77
6	108275,96	114256,33
7	108277,06	114255,63
8	108278,22	114254,41
9	108279,36	114251,56
10	108318,36	114267,10
11	108315,72	114273,70

1	2	3
12	108387,33	114303,68
13	108461,53	114332,58
14	108466,36	114320,48
15	108518,12	114340,60
16	108501,83	114381,36
17	108500,14	114385,47
18	108497,81	114391,25
19	108496,61	114394,26
20	108434,11	114369,28
21	108316,37	114322,30
22	108305,85	114318,09
23	108204,82	114277,61
24	108193,45	114273,08
25	108142,05	114252,52
26	108127,95	114246,88
27	108117,24	114242,59
28	108110,63	114239,93
29	108084,80	114229,59
30	108052,37	114216,62
31	108050,81	114220,52
32	108043,00	114217,42
33	108022,94	114209,39
34	108024,87	114204,57
35	108030,09	114191,54
36	107972,56	114168,52

4. Мероприятия по защите сохраняемых объектов капитального строительства (здание, строение, сооружение, объекты, строительство которых не завершено), существующих и строящихся на момент подготовки проекта планировки территории для размещения линейного объекта регионального значения (далее – территория), а также объектов капитального строительства, планируемых к строительству в соответствии с ранее утвержденной документацией по планировке территории, от возможного негативного воздействия в связи с размещением линейного объекта регионального значения.

Перечень мероприятий включает комплексное геотехническое сопровождение строительства для обеспечения надежности и безопасности зданий (сооружений) при строительстве, а также безопасности соседней застройки, на которую может оказать влияние строительство, предварительную оценку геотехнической ситуации, инженерно-геологические изыскания, геотехническое обоснование проекта, технологический регламент ведения работ, мониторинг за сохранностью зданий и сооружений при производстве работ и контроль качества работ, послестроительный мониторинг.

5. Мероприятия по охране окружающей среды.

Мероприятия по охране окружающей среды будут осуществляться в период строительства и эксплуатации линейного объекта регионального значения:  
оценка загрязнения атмосферного воздуха;

охрана поверхностных и подземных вод от истощения и загрязнения;  
оценка воздействия объекта на растительность и животный мир;  
экологический мониторинг (в том числе мониторинг атмосферного воздуха, водных ресурсов, почвенного покрова, химического загрязнения почв, уровня шума, локальный мониторинг сбора, временного хранения и транспортировки отходов).

6. Мероприятия по защите территории от чрезвычайных ситуаций природного и техногенного характера, в том числе по обеспечению пожарной безопасности и гражданской обороне.

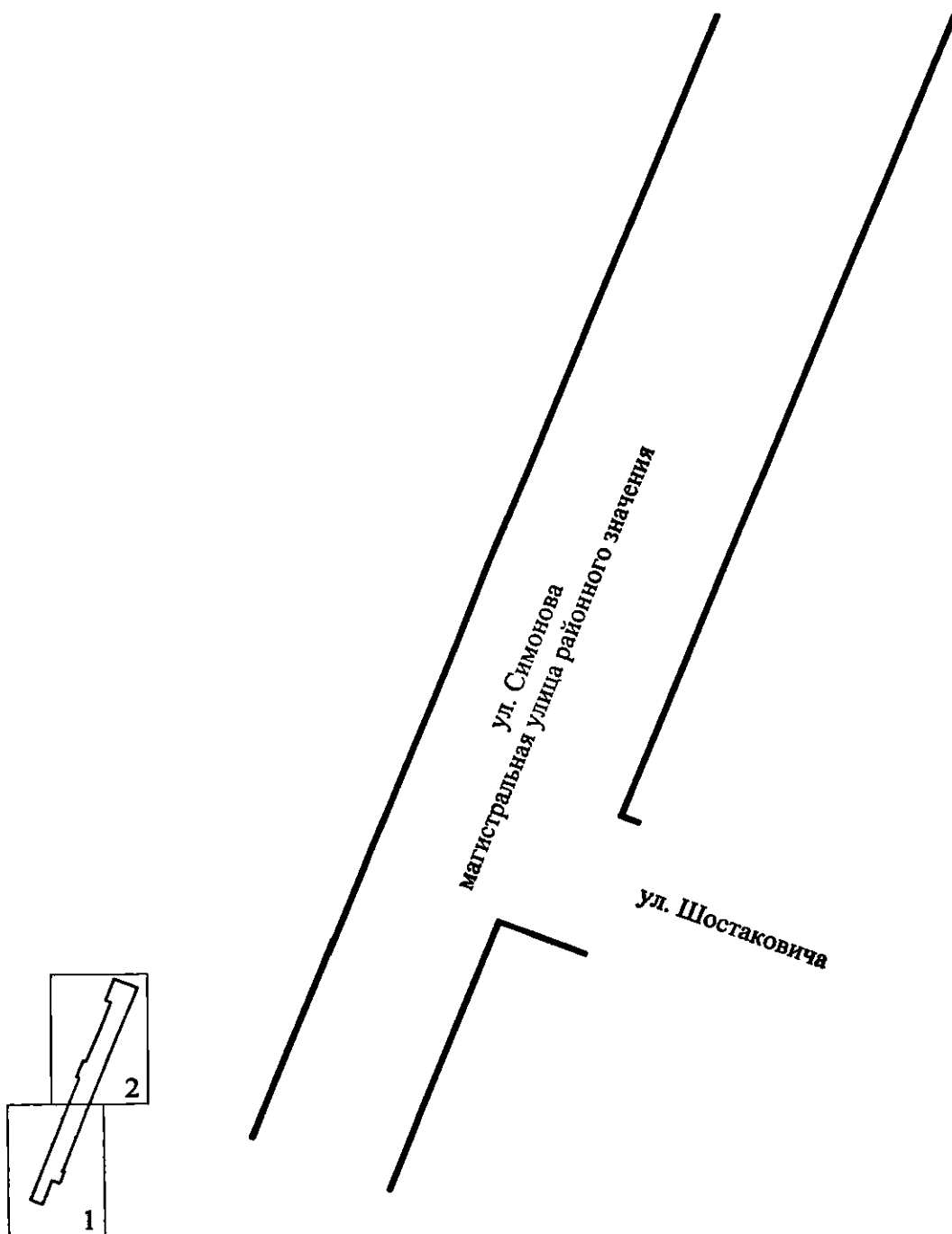
Территория находится в пределах границ города, отнесенного к особой группе по гражданской обороне.

Для линейного объекта регионального значения предусматриваются следующие мероприятия:

мероприятия по защите от негативного ветрового воздействия;  
мероприятия по защите от затопления и подтопления территории;  
мероприятия по защите от прямых ударов молнии;  
мероприятия по световой маскировке;  
мероприятия по устойчивой работе инженерных коммуникаций;  
мероприятия по обеспечению беспрепятственного ввода сил и средств ликвидации чрезвычайных ситуаций;  
мероприятия, обеспечивающие безопасное движение автотранспорта и пешеходов;  
мероприятия по обеспечению беспрепятственной эвакуации людей с территории;  
мероприятия по защите людей в военное время;  
мероприятия по устойчивому функционированию действующих систем оповещения;  
размещение технических систем управления региональной автоматизированной системы централизованного оповещения;  
мероприятия по обеспечению пожарной безопасности.



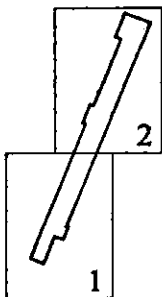
**ЧЕРТЕЖ**  
**межевания территории для размещения линейного объекта регионального значения**  
**«ул. Симонova от ул. Шостаковича до Суздальского пр.»**  
**(красные линии)**



Суздальский пр.

ул. Прокофьева

ул. Симонова  
магистральная улица районного значения



Условные обозначения  
— - красные линии



Приложение № 5  
к постановлению  
Правительства Санкт-Петербурга  
от 30.01.2026 № 32

### ПЕРЕЧЕНЬ

образуемых земельных участков; перечень координат характерных точек образуемых земельных участков; сведения о границах территории, применительно к которой осуществляется подготовка проекта межевания, содержащие перечень координат характерных точек этих границ в системе координат, используемой для ведения Единого государственного реестра недвижимости; вид разрешенного использования образуемых земельных участков, предназначенных для размещения линейного объекта регионального значения «ул.Симонова от ул.Шостаковича до Суздальского пр.»

#### 1. Перечень образуемых земельных участков.

Условный номер образуемого земельного участка	Номера характерных точек образуемого земельного участка	Кадастровый номер земельного участка, из которого образуется земельный участок	Площадь образуемого земельного участка, га	Сведения об отнесении (неотнесении) образуемых земельных участков к территории и общего пользования	Способ образования земельного участка	Сведения об отнесении образуемого земельного участка к определенной категории земель
1	2	3	4	5	6	7
1	1-24	—	1,2664	Отнесен	Образование земельного участка из земель, находящихся в государственной собственности	Земли населенных пунктов
2	1-9	—	0,4373	Отнесен	Образование земельного участка из земель, находящихся в государственной собственности	Земли населенных пунктов
3	1-4	78:36:0005507:1011	0,0083	Отнесен	Раздел или перераспределение или образование земельного	Земли населенных пунктов

1	2	3	4	5	6	7
					участка из земель, находящихся в государственной собственности	
4	1-4	-	0,0100	Отнесен	Образование земельного участка из земель, находящихся в государственной собственности	Земли населенных пунктов

Образуемые земельные участки и кадастровые номера существующих земельных участков, в отношении которых предполагаются резервирование и (или) изъятие для государственных нужд.

Условный номер образуемого земельного участка	Кадастровый номер существующего земельного участка	Адрес или описание местоположения земельного участка
1	2	3
3	78:36:0005507:1011	Санкт-Петербург, ул.Прокофьева, участок 6 (северо-западнее пересечения с ул.Симонова)
-	78:36:0005507:1012	Санкт-Петербург, ул.Симонова, участок 10 (юго-западнее пересечения с Суздальским пр.)
-	78:36:0005503:3137	Санкт-Петербург, ул.Симонова, участок 42 (западнее дома № 11, литера А)

В границах образуемых земельных участков, существующих земельных участков, подлежащих резервированию и (или) изъятию для государственных нужд, расположены следующие объекты недвижимого имущества, состоящие на учете в Едином государственном реестре недвижимости:

Условный номер образуемого земельного участка	Кадастровый номер существующего земельного участка	Кадастровый номер объекта недвижимого имущества	Адрес объекта недвижимого имущества	Наименование объекта недвижимого имущества
1	2	3	4	5
1, 2, 4	-	78:36:0000000:4659	Санкт-Петербург, водопроводная сеть Выборгского района, литера А	Сооружение
		78:36:0000000:4656	Санкт-Петербург, канализационная сеть Выборгского района, литера А	Канализационная сеть

1	2	3	4	5
		78:00:0000000: 1721	<p>Российская Федерация, Санкт-Петербург, тепловая сеть, ограниченная с северной стороны – 6-м Верхним пер., с северо-восточной стороны – 2-м Верхним пер. и Суздальским пр., с восточной стороны – ул.Ушинского, с юго-восточной стороны – пр.Луначарского, пр.Культуры, Северным пр., ул.Вавиловых, Светлановским пр., Тихорецким пр., с южной стороны– Северным пр., Лиственной ул., с юго-западной стороны – ул.Жака Дюкло, ул.Витковского, пр.Тореза, Гаврской ул., Ярославским пр., Калязинской ул., Удельным пр., Поклонногорской ул., Арктической ул. и ул.Кольцова, пр.Энгельса, с западной стороны – Выборгским шоссе, с северо-западной стороны – Суздальским пр., пр.Энгельса</p>	Тепловая сеть
3	78:36:0005507: 1011	78:36:0000000: 4659	Санкт-Петербург, водопроводная сеть Выборгского района, литера А	Сооружение
		78:36:0000000: 4656	Санкт-Петербург, канализационная сеть Выборгского района, литера А	Канализационная сеть
		78:00:0000000: 1721	<p>Российская Федерация, Санкт-Петербург, тепловая сеть, ограниченная с северной стороны – 6-м Верхним пер., с северо-восточной стороны – 2-м Верхним пер. и Суздальским пр., с восточной стороны – ул.Ушинского, с юго-восточной стороны – пр.Луначарского, пр.Культуры, Северным пр., ул. Вавиловых, Светлановским пр., Тихорецким пр., с южной стороны– Северным пр., Лиственной ул., с юго-западной стороны – ул.Жака Дюкло, ул.Витковского, пр.Тореза, Гаврской ул., Ярославским пр., Калязинской ул., Удельным пр., Поклонногорской ул.,</p>	Тепловая сеть

1	2	3	4	5
			Арктической ул. и ул.Кольцова, пр.Энгельса, с западной стороны – Выборгским шоссе, с северо-западной стороны – Суздальским пр., пр.Энгельса	
-	78:36:0005507: 1012	78:36:0000000: 4659	Санкт-Петербург, водопроводная сеть Выборгского района, литера А	Сооружение
		78:36:0000000: 4656	Санкт-Петербург, канализационная сеть Выборгского района, литера А,	Канализационная сеть
		78:00:0000000: 1721	Российская Федерация, Санкт-Петербург, тепловая сеть, ограниченная с северной стороны – 6-м Верхним пер., с северо-восточной стороны – 2-м Верхним пер. и Суздальским пр., с восточной стороны – ул.Ушинского, с юго-восточной стороны – пр.Луначарского, пр.Культуры, Северным пр., ул.Вавиловых, Светлановским пр., Тихорецким пр., с южной стороны – Северным пр., Лиственной ул., с юго-западной стороны – ул.Жака Дюкло, ул.Витковского, пр.Тореза, Гаврской ул., Ярославским пр., Калязинской ул., Удельным пр., Поклонногорской ул., Арктической ул. и ул.Кольцова, пр.Энгельса, с западной стороны – Выборгским шоссе, с северо-западной стороны – Суздальским пр., пр.Энгельса	Тепловая сеть
-	78:36:0005503: 3137	78:36:0000000: 4656	Санкт-Петербург, канализационная сеть Выборгского района, литера А	Канализационная сеть
		78:00:0000000: 1721	Российская Федерация, Санкт-Петербург, тепловая сеть, ограниченная с северной стороны – 6-м Верхним пер., с северо-восточной стороны – 2-м Верхним пер. и Суздальским пр., с восточной стороны – ул.Ушинского, с юго-восточной стороны – пр.Луначарского, пр.Культуры, Северным пр., ул.Вавиловых, Светлановским пр.,	Тепловая сеть

1	2	3	4	5
			Тихорецким пр., с южной стороны – Северным пр., Лиственной ул., с юго-западной стороны – ул. Жака Дюкло, ул. Витковского, пр. Тореза, Гаврской ул., Ярославским пр., Калязинской ул., Удельным пр., Поклонногорской ул., Арктической ул. и ул. Кольцова, пр. Энгельса, с западной стороны – Выборгским шоссе, с северо-западной стороны – Суздальским пр., пр. Энгельса	

2. Перечень кадастровых номеров существующих земельных участков, на которых линейный объект может быть размещен на условиях публичного сервитута, их адреса или описание местоположения, перечень и адреса, расположенных на таких земельных участках объектов недвижимого имущества.

№ п/п	Кадастровый номер существующего земельного участка и объекта недвижимого имущества	Адрес или описание местоположения земельного участка и объекта недвижимого имущества
1	2	3
1	78:36:0000000:3067	Санкт-Петербург, улично-дорожная сеть Выборгского района, участок 1 (Суздальский пр.)
2	78:36:0000000:3068	Санкт-Петербург, Суздальский пр., участок 12 (от Выборгского шоссе до пр. Энгельса)
3	78:36:0000000:4659	Санкт-Петербург, водопроводная сеть Выборгского района, литера А
4	78:36:0000000:4656	Санкт-Петербург, канализационная сеть Выборгского района, литера А
5	78:00:0000000:1721	Российская Федерация, Санкт-Петербург, тепловая сеть, ограниченная с северной стороны – 6-м Верхним пер., с северо-восточной стороны – 2-м Верхним пер. и Суздальским пр., с восточной стороны – ул. Ушинского, с юго-восточной стороны – пр. Луначарского, пр. Культуры, Северным пр., ул. Вавиловых, Светлановским пр., Тихорецким пр., с южной стороны – Северным пр., Лиственной ул., с юго-западной стороны – ул. Жака Дюкло, ул. Витковского, пр. Тореза, Гаврской ул., Ярославским пр., Калязинской ул., Удельным пр., Поклонногорской ул., Арктической ул. и ул. Кольцова, пр. Энгельса, с западной стороны – Выборгским шоссе, с северо-западной стороны – Суздальским пр., пр. Энгельса
6	78:00:0000000:1161	Санкт-Петербург, правобережный тоннельный канализационный коллектор, литера Б

1	2	3
7	78:36:0000000:4687	Санкт-Петербург, пос.Парголово, электросеть 110 кВ, литера А
8	78:00:0000000:96689	Российская Федерация, электросеть 110 кВ, от Северо-западной ТЭЦ (по адресу: Санкт-Петербург, 3-я Конная Лахта, д.34, литера А, муниципальный округ Лахта – Ольгино) до ПС-90 (по адресу: Санкт-Петербург, Суздальский пр., д.23, литера А)

### 3. Перечень координат характерных точек образуемых земельных участков.

Номер точки	X(м)	Y(м)
1	2	3
<b>Образуемый земельный участок 1</b>		
1	108307,41	114262,74
2	108304,83	114269,14
3	108301,93	114277,14
4	108288,33	114311,07
5	108204,82	114277,61
6	108193,45	114273,08
7	108199,19	114258,72
8	108057,85	114202,67
9	108052,37	114216,62
10	108050,81	114220,52
11	108043,00	114217,42
12	108022,94	114209,39
13	108024,87	114204,57
14	108030,09	114191,54
15	107972,56	114168,52
16	107984,01	114140,80
17	108090,13	114183,33
18	108106,75	114189,78
19	108126,56	114197,84
20	108273,83	114256,77
21	108275,96	114256,33
22	108277,06	114255,63
23	108278,22	114254,41
24	108279,36	114251,56
<b>S=12664 кв.м</b>		
<b>Образуемый земельный участок 2</b>		
1	108384,13	114310,10
2	108377,43	114327,99
3	108438,68	114353,62
4	108434,30	114368,62
5	108434,11	114369,28
6	108316,37	114322,30

1	2	3
7	108305,85	114318,09
8	108288,33	114311,07
9	108301,93	114277,14
<b>S=4373 кв.м</b>		
<b>Образуемый земельный участок 3</b>		
1	108318,36	114267,10
2	108315,72	114273,70
3	108304,83	114269,14
4	108307,41	114262,74
<b>S=83 кв.м</b>		
<b>Образуемый земельный участок 4</b>		
1	108494,03	114383,99
2	108490,86	114391,96
3	108482,51	114388,62
4	108487,53	114375,86
<b>S=100 кв.м</b>		

4. Сведения о границах территории, применительно к которой осуществляется подготовка проекта межевания, содержащие перечень координат характерных точек этих границ в системе координат, используемой для ведения Единого государственного реестра недвижимости.

Номер точки	X(м)	Y(м)
1	2	3
<b>Образуемый земельный участок 1</b>		
1	108307,41	114262,74
2	108304,83	114269,14
3	108301,93	114277,14
4	108288,33	114311,07
5	108204,82	114277,61
6	108193,45	114273,08
7	108199,19	114258,72
8	108057,85	114202,67
9	108052,37	114216,62
10	108050,81	114220,52
11	108043,00	114217,42
12	108022,94	114209,39
13	108024,87	114204,57
14	108030,09	114191,54
15	107972,56	114168,52
16	107984,01	114140,80
17	108090,13	114183,33
18	108106,75	114189,78
19	108126,56	114197,84

1	2	3
20	108273,83	114256,77
21	108275,96	114256,33
22	108277,06	114255,63
23	108278,22	114254,41
24	108279,36	114251,56
<b>Образуемый земельный участок 2</b>		
1	108384,13	114310,10
2	108377,43	114327,99
3	108438,68	114353,62
4	108434,30	114368,62
5	108434,11	114369,28
6	108316,37	114322,30
7	108305,85	114318,09
8	108288,33	114311,07
9	108301,93	114277,14
<b>Образуемый земельный участок 3</b>		
1	108318,36	114267,10
2	108315,72	114273,70
3	108304,83	114269,14
4	108307,41	114262,74
<b>Образуемый земельный участок 4</b>		
1	108494,03	114383,99
2	108490,86	114391,96
3	108482,51	114388,62
4	108487,53	114375,86

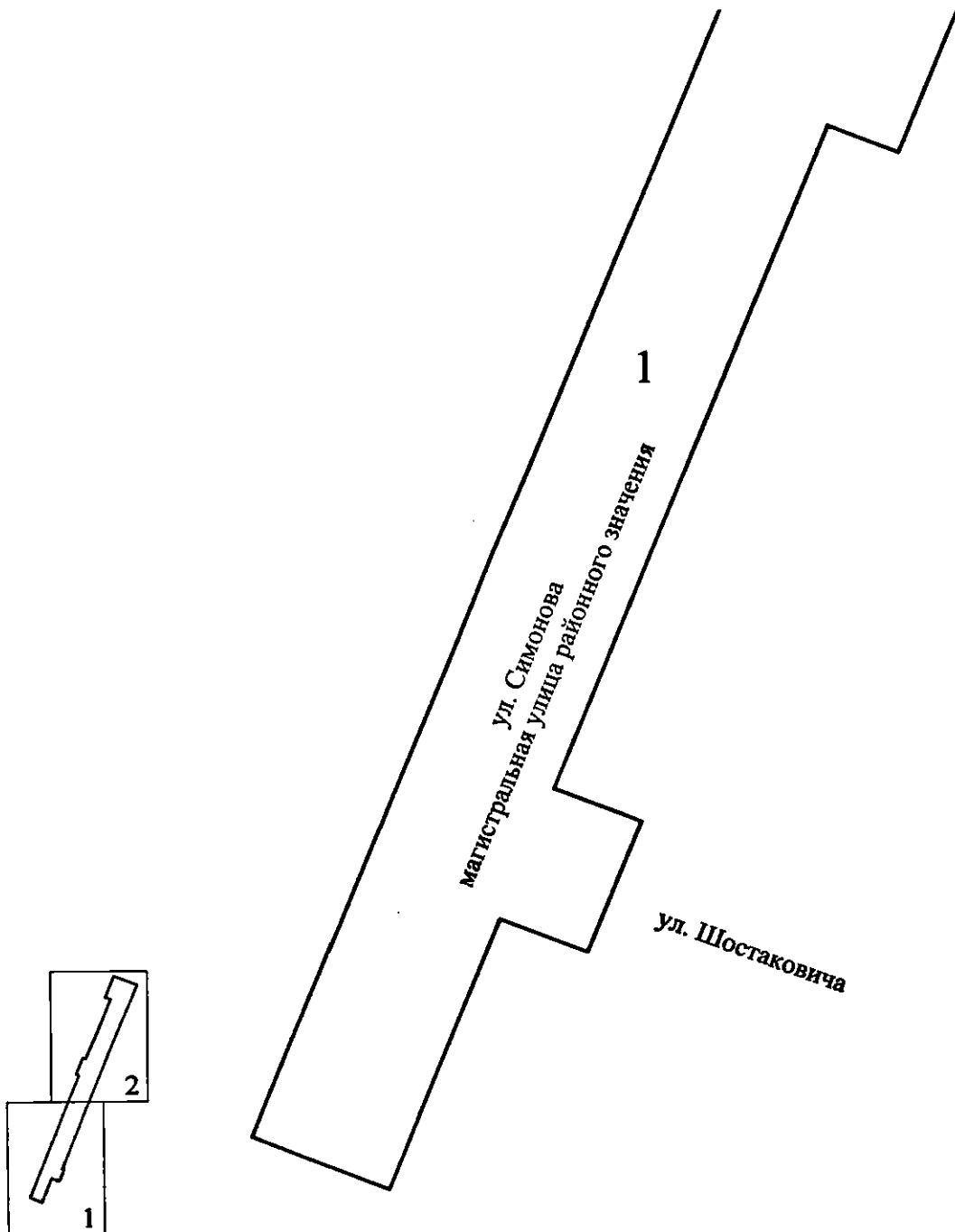
5. Вид разрешенного использования образуемых земельных участков, предназначенных для размещения линейного объекта регионального значения.

Условный номер образуемого земельного участка	Вид разрешенного использования образуемого земельного участка
1	2
1	Земельные участки (территории) общего пользования – улично-дорожная сеть
2	Земельные участки (территории) общего пользования – улично-дорожная сеть
3	Земельные участки (территории) общего пользования – улично-дорожная сеть
4	Земельные участки (территории) общего пользования – улично-дорожная сеть
78:36:0005507:1012	Земельные участки (территории) общего пользования – улично-дорожная сеть
78:36:0005503:3137	Земельные участки (территории) общего пользования – улично-дорожная сеть

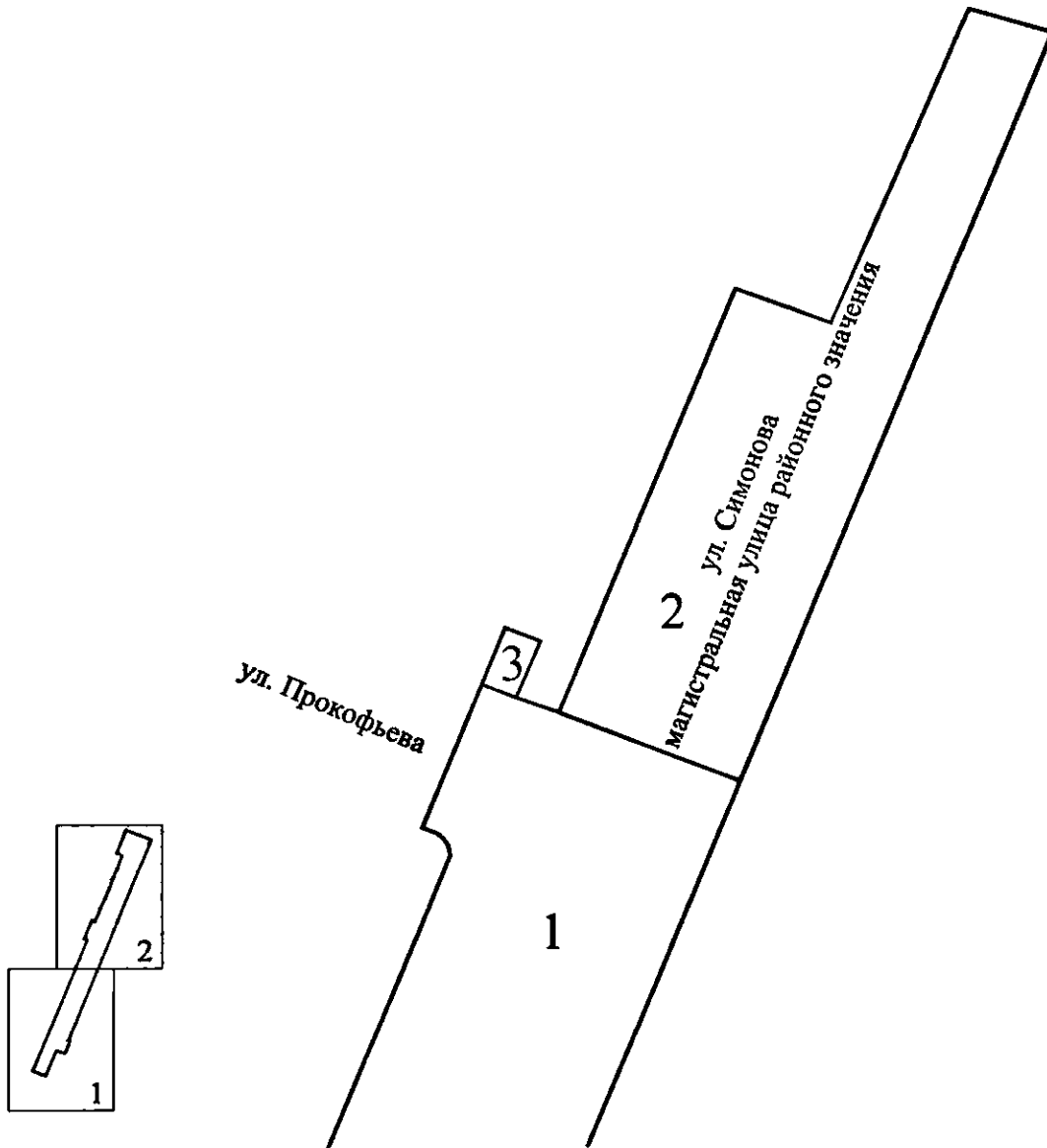


**ЧЕРТЕЖ**

**межевания территории для размещения линейного объекта регионального значения  
«ул. Симонова от ул. Шостаковича до Суздальского пр.»  
(границы и условные номера образуемых земельных участков, в том числе в отношении  
которых предполагаются их резервирование и (или) изъятие для государственных нужд)**



Суздальский пр.



**Условные обозначения**

- - границы образуемых земельных участков, в том числе в отношении которых предполагаются их резервирование и (или) изъятие для государственных нужд
- 1 - условные номера образуемых земельных участков, в том числе в отношении которых предполагаются их резервирование и (или) изъятие для государственных нужд

