

**ПРАВИТЕЛЬСТВО САНКТ-ПЕТЕРБУРГА****ПОСТАНОВЛЕНИЕ**

окуд

13.11.2024№ 1017

**О внесении изменений в постановления
Правительства Санкт-Петербурга
от 17.07.2007 № 864, от 18.12.2014 № 1189**

В соответствии со статьями 45 и 46 Градостроительного кодекса Российской Федерации и в целях обеспечения градостроительного развития территории кварталов 42, 44 и 45, ограниченной Заставской ул., Московским пр., границей территориальной зоны ТИЗ, Парфёновской ул., в Московском районе Правительство Санкт-Петербурга

ПОСТАНОВЛЯЕТ:

1. Внести в постановление Правительства Санкт-Петербурга от 17.07.2007 № 864 «Об утверждении проекта планировки территории, ограниченной Московским пр., наб. Обводного кан., полосой отвода Балтийской линии Октябрьской железной дороги, Благодатной ул., в Адмиралтейском и Московском районах» путем утверждения отдельных частей проекта планировки территории кварталов 42, 44 и 45, ограниченной Заставской ул., Московским пр., границей территориальной зоны ТИЗ, Парфёновской ул., в Московском районе следующие изменения:

1.1. Пункты 1 и 1.3 постановления после слов «Ташкентской ул., в Московском районе,» дополнить словами «территории кварталов 42, 44 и 45, ограниченной Заставской ул., Московским пр., границей территориальной зоны ТИЗ, Парфёновской ул., в Московском районе,».

1.2. Пункты 1.1 и 1.2 постановления и названия приложений № 1 – 3 к постановлению после слов «Ташкентской ул., в Московском районе» дополнить словами «, территории кварталов 42, 44 и 45, ограниченной Заставской ул., Московским пр., границей территориальной зоны ТИЗ, Парфёновской ул., в Московском районе».

1.3. В пункте 1 постановления число «435,44» заменить числом «414,29».

1.4. В пункте 2 слова «Албина И.Н.» заменить словами «Линченко Н.В.».

1.5. Дополнить постановление пунктом 1-5 следующего содержания:

«1-5. Утвердить проект планировки территории кварталов 42, 44 и 45, ограниченной Заставской ул., Московским пр., границей территориальной зоны ТИЗ, Парфёновской ул., в Московском районе в составе:

1-5.1. Чертеж планировки территории кварталов 42, 44 и 45, ограниченной Заставской ул., Московским пр., границей территориальной зоны ТИЗ, Парфёновской ул., в Московском районе (красные линии) согласно приложению № 24.

1-5.2. Чертеж планировки территории кварталов 42, 44 и 45, ограниченной Заставской ул., Московским пр., границей территориальной зоны ТИЗ, Парфёновской ул.,

в Московском районе (границы зон планируемого размещения объектов капитального строительства) согласно приложению № 25.

1-5.3. Чертеж планировки территории кварталов 42, 44 и 45, ограниченной Заставской ул., Московским пр., границей территориальной зоны ТИЗ, Парфёновской ул., в Московском районе (границы планируемого элемента планировочной структуры) согласно приложению № 26.

1-5.4. Положение о характеристиках планируемого развития территории, в том числе о плотности и параметрах застройки территории (в пределах, установленных градостроительным регламентом), о характеристиках объектов капитального строительства иного назначения и необходимых для функционирования таких объектов и обеспечения жизнедеятельности граждан объектов коммунальной инфраструктуры, в том числе объектов, необходимых для развития территории в границах элементов планировочной структуры территории кварталов 42, 44 и 45, ограниченной Заставской ул., Московским пр., границей территориальной зоны ТИЗ, Парфёновской ул., в Московском районе, согласно приложению № 27.

1-5.5. Положение об очередности планируемого развития территории кварталов 42, 44 и 45, ограниченной Заставской ул., Московским пр., границей территориальной зоны ТИЗ, Парфёновской ул., в Московском районе, содержащее этапы проектирования, строительства объектов капитального строительства иного назначения и этапы строительства необходимых для функционирования таких объектов и обеспечения жизнедеятельности граждан объектов коммунальной инфраструктуры, согласно приложению № 28».

1.6. В приложении № 3 к постановлению:

1.6.1. В пункте 1 таблицы пункта 2 число «435,44» заменить числом «414,29».

1.6.2. В пункте 2 таблицы пункта 2 число «313,81» заменить числом «316,20».

1.6.3. В пункте 3 таблицы пункта 2 число «114,68» заменить числом «112,29».

1.6.4. Пункты 7.25, 14, 14.1, 14.2 и 15 таблицы пункта 2 исключить.

1.6.5. Пункты 41, 41.1, 41.1.1 – 41.1.41 таблицы 1 пункта 3 исключить.

1.6.6. Пункты 16 – 29 таблицы 2 пункта 3 исключить.

1.6.7. Абзац восьмой пункта 4 исключить.

1.6.8. Абзац шестой пункта 5.1 исключить.

1.6.9. Абзац пятый пункта 5.2 исключить.

1.6.10. Абзац пятый пункта 5.3 исключить.

1.6.11. Абзац второй пункта 5.4 исключить.

1.6.12. Абзацы 14 и 15 пункта 5.5 исключить.

1.6.13. Абзац пятый пункта 6 исключить.

1.7. Дополнить постановление приложениями № 24 – 28, изложив их в редакции согласно приложениям № 1 – 5 к настоящему постановлению.

1.8. Признать утратившими силу приложения № 1 и 2 к постановлению в части территории кварталов 42, 44 и 45, ограниченной Заставской ул., Московским пр., границей территориальной зоны ТИЗ, Парфёновской ул., в Московском районе.

2. Внести в постановление Правительства Санкт-Петербурга от 18.12.2014 № 1189 «О внесении изменений в постановление Правительства Санкт-Петербурга от 17.07.2007 № 864 в части, касающейся территории кварталов 42, 44 и 45, ограниченной перспективной пробивкой Заставской ул., Заставской ул., Московским пр., перспективной пробивкой скоростной магистрали вдоль северного ж.-д. полукольца, перспективной пробивкой Варшавской ул., в Московском районе, и утверждении проекта межевания территории кварталов 42, 44 и 45, ограниченной перспективной пробивкой Заставской ул., Заставской ул., Московским пр., перспективной пробивкой скоростной магистрали вдоль северного ж.-д. полукольца, перспективной пробивкой Варшавской ул., в Московском районе» следующие изменения:

2.1. В названии, преамбуле постановления и названии приложений № 1 – 4 к постановлению слова «перспективной пробивкой Заставской ул.» исключить.

2.2. В названии, преамбуле постановления и названии приложений № 1 – 4 к постановлению слова «перспективной пробивкой скоростной магистрали вдоль северного ж.-д. полукольца» заменить словами «границей территориальной зоны ТИЗ», слова «перспективной пробивкой Варшавской ул.» заменить словами «Парфёновской ул.».

2.3. В пункте 4 постановления слова «Оганесяна М.М.» заменить словами «Линченко Н.В.».

2.4. Пункт 2 постановления изложить в следующей редакции:

«2. Утвердить проект межевания территории кварталов 42, 44 и 45, ограниченной Заставской ул., Московским пр., границей территориальной зоны ТИЗ, Парфёновской ул., в Московском районе:

2.1. Чертеж межевания территории кварталов 42, 44 и 45, ограниченной Заставской ул., Московским пр., границей территориальной зоны ТИЗ, Парфёновской ул., в Московском районе (красные линии) согласно приложению № 3.

2.2. Чертеж межевания территории кварталов 42, 44 и 45, ограниченной Заставской ул., Московским пр., границей территориальной зоны ТИЗ, Парфёновской ул., в Московском районе (границы планируемого элемента планировочной структуры) согласно приложению № 4.

2.3. Чертеж межевания территории кварталов 42, 44 и 45, ограниченной Заставской ул., Московским пр., границей территориальной зоны ТИЗ, Парфёновской ул., в Московском районе (границы и условные номера образуемых земельных участков) согласно приложению № 5.

2.4. Перечень и сведения о площади образуемых земельных участков, в том числе которые будут отнесены к территориям общего пользования или имуществу общего пользования, способы их образования, вид разрешенного использования образуемых земельных участков в соответствии с проектом планировки территории кварталов 42, 44 и 45, ограниченной Заставской ул., Московским пр., границей территориальной зоны ТИЗ, Парфёновской ул., в Московском районе согласно приложению № 6.

2.5. Сведения о границах территории кварталов 42, 44 и 45, ограниченной Заставской ул., Московским пр., границей территориальной зоны ТИЗ, Парфёновской ул., в Московском районе, содержащие перечень координат характерных точек этих границ в системе координат, используемой для ведения Единого государственного реестра недвижимости, согласно приложению № 7».

2.5. Приложения № 3 и 4 к постановлению исключить.

2.6. Дополнить постановление приложениями № 3 – 7, изложив их в редакции согласно приложениям № 6 – 10 к настоящему постановлению.

3. Постановление вступает в силу на следующий день после его официального опубликования.

4. Контроль за выполнением постановления возложить на вице-губернатора Санкт-Петербурга Линченко Н.В.

Губернатор
Санкт-Петербурга

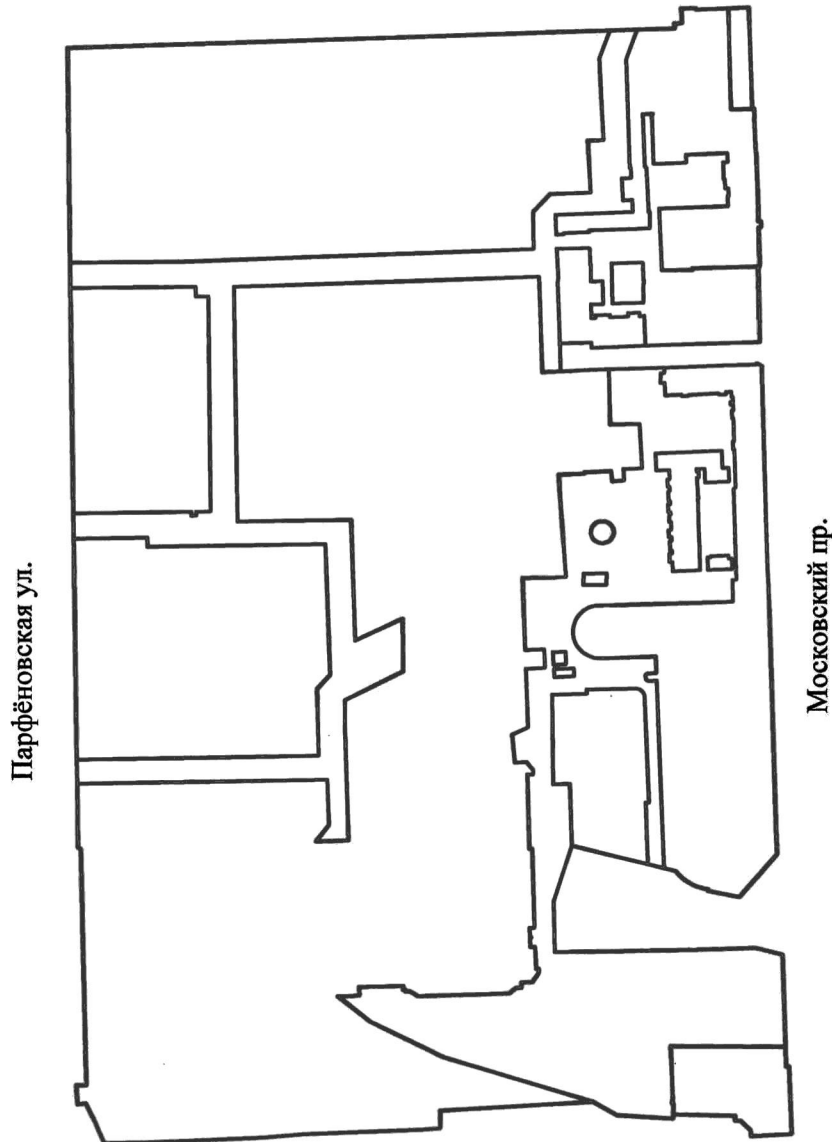


А.Д.Беглов



ЧЕРТЕЖ
планировки территории кварталов 42, 44 и 45, ограниченной Заставской ул.,
Московским пр., границей территориальной зоны ТИЗ,
Парфёновской ул., в Московском районе
(красные линии)

Заставская ул.



граница территориальной зоны ТИЗ

Условные обозначения

— — красные линии

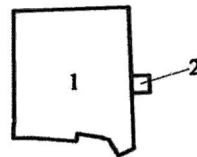


Приложение № 2
к постановлению
Правительства Санкт-Петербурга
от 13.11.2024 № 1017

ЧЕРТЕЖ
планировки территории кварталов 42, 44 и 45, ограниченной Заставской ул.,
Московским пр., границей территориальной зоны ТИЗ,
Парфёновской ул., в Московском районе
(границы зон планируемого размещения объектов капитального строительства)

Заставская ул.


Парфёновская ул.



Московский пр.

граница территориальной зоны ТИЗ

Условные обозначения

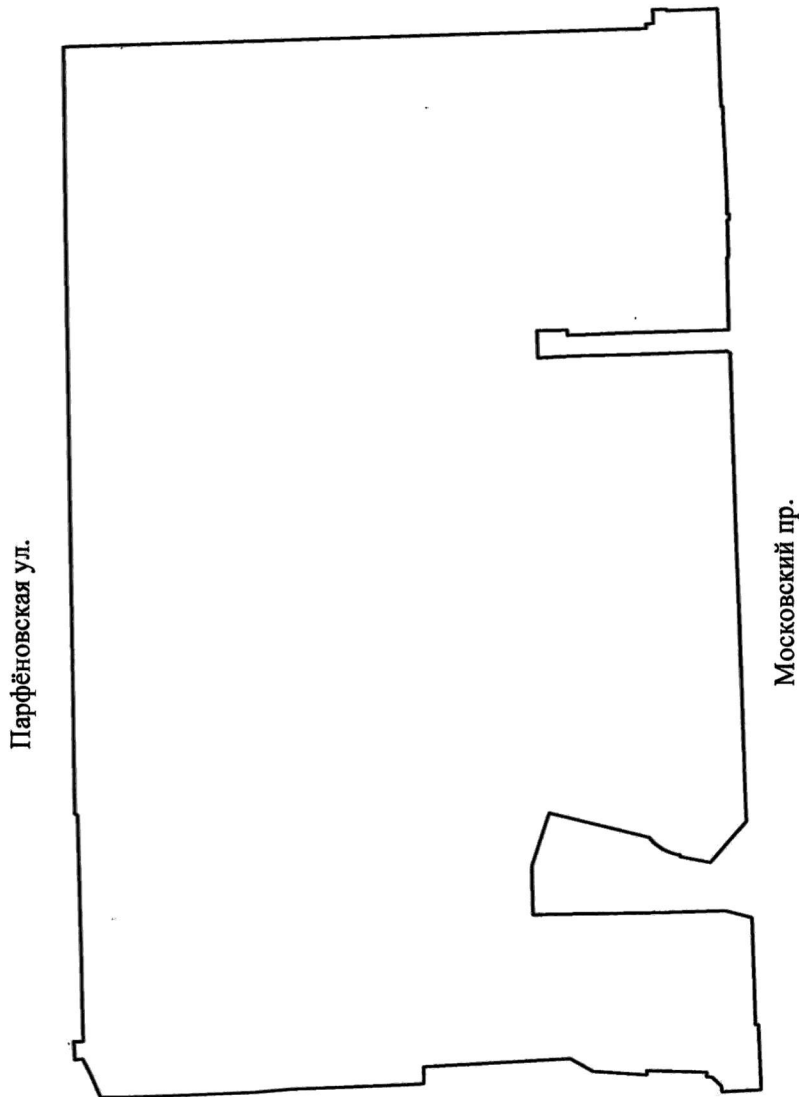
-  – границы зон планируемого размещения объектов капитального строительства
- 2 – номер зоны планируемого размещения объектов капитального строительства



Приложение № 3
к постановлению
Правительства Санкт-Петербурга
от 13.11.2024 № 1017

ЧЕРТЕЖ
планировки территории кварталов 42, 44 и 45, ограниченной Заставской ул.,
Московским пр., границей территориальной зоны ТИЗ,
Парфёновской ул., в Московском районе
(границы планируемого элемента планировочной структуры)

Заставская ул.



граница территориальной зоны ТИЗ

Условные обозначения

— — границы планируемого элемента планировочной структуры



Приложение № 4
к постановлению
Правительства Санкт-Петербурга
от 13.11.2024 № 1017

ПОЛОЖЕНИЕ

**о характеристиках планируемого развития территории,
в том числе о плотности и параметрах застройки территории
(в пределах, установленных градостроительным регламентом),
о характеристиках объектов капитального строительства
иного назначения и необходимых для функционирования таких объектов
и обеспечения жизнедеятельности граждан объектов коммунальной
инфраструктуры, в том числе объектов, необходимых для развития территории
в границах элементов планировочной структуры территории кварталов 42, 44 и 45,
ограниченной Заставской ул., Московским пр., границей территориальной
зоны ТИЗ, Парфёновской ул., в Московском районе**

1. Границами проекта планировки с проектом межевания территории кварталов 42, 44 и 45, ограниченной Заставской ул., Московским пр., границей территориальной зоны ТИЗ, Парфёновской ул., в Московском районе (далее – территория) являются:
- с севера – Заставская ул.;
 - с востока – Московский пр.;
 - с юга – граница территориальной зоны ТИЗ;
 - с запада – Парфёновская ул.
2. Характеристики планируемого развития территории.

№ п/п	Параметры	Единица измерения	Количество
1	Площадь в границах элемента планировочной структуры (квартала)	га	21,15
2	Плотность застройки	кв.м общей площади/га	16140,34
3	Величина отступа от красных линий в границах элемента планировочной структуры (квартала)	м	0

3. Характеристики объектов капитального строительства иного назначения, объектов коммунальной инфраструктуры.

№ п/п	Номер зоны планируемого размещения объектов капитального строительства	Условный номер образуемого земельного участка	Функциональное назначение объектов капитального строительства	Максимальная высота объектов капитального строительства, м	Максимальная общая площадь объектов капитального строительства, кв.м
1	2	3	4	5	6
1	1	-	Школа	25	4000
2	-	1	Многоквартирный дом этажностью девять этажей и выше, подземный гараж	-	-

1	2	3	4	5	6
3	-	2	Многоквартирный дом этажностью девять этажей и выше, подземный гараж	-	-
4	-	3	Многоквартирный дом этажностью девять этажей и выше, подземный гараж	-	-
5	-	4	Пешеходный тротуар	-	-
6	-	5	Проезд	-	-
7	-	8	Проезд	-	-
8	-	11	Здание, предназначенное для размещения государственных органов, государственного пенсионного фонда, органов местного самоуправления, судов, а также организаций, непосредственно обеспечивающих их деятельность или оказывающих государственные и (или) муниципальные услуги	-	-
9	-	12	Здание, предназначенное для размещения государственных органов, государственного пенсионного фонда, органов местного самоуправления, судов, а также организаций, непосредственно обеспечивающих их деятельность	-	-

1	2	3	4	5	6
			или оказывающих государственные и (или) муниципальные услуги		
10	-	14	Проезд	-	-
11	-	15	Здание, предназначенное для размещения государственных органов, государственного пенсионного фонда, органов местного самоуправления, судов, а также организаций, непосредственно обеспечивающих их деятельность или оказывающих государственные и (или) муниципальные услуги	-	-
12	-	16	Проезд	-	-
13	-	17	Постоянный или временный гараж	-	-
14	-	18	Размещение объектов гражданской обороны	-	-
15	-	19	Размещение объектов гражданской обороны	-	-
16	-	20	Проезд, стоянки транспортных средств	-	-
17	-	21	Проезд	-	-
18	-	22	Проезд	-	-
19	-	23	Проезд	-	-
20	-	24	Объект капитального строительства общей площадью	-	-

1	2	3	4	5	6
			свыше 5000 кв. м с целью размещения одной или нескольких организаций, осуществляющих продажу товаров и (или) оказание услуг		
21	2	25	Здание, обеспечивающее поставку электричества (трансформаторная подстанция)	6	30
22	-	26	Здание, обеспечивающее поставку электричества (трансформаторная подстанция)	-	-
23	-	27	Объект капитального строительства с целью размещения объектов управленческой деятельности, не связанной с государственным или муниципальным управлением и оказанием услуг, а также с целью обеспечения совершения сделок, не требующих передачи товара в момент их совершения между организациями, в том числе биржевая деятельность (за исключением банковской и страховой деятельности)	-	-

1	2	3	4	5	6
24	-	28	Многоквартирный дом этажностью не выше восьми этажей	-	-
25	-	29	Проезд	-	-
26	-	30	Проезд, стоянки транспортных средств	-	-

4. Характеристика планируемого развития объектов социальной инфраструктуры, необходимых для развития территории.

На территории предусматривается размещение школы не менее чем на 110 мест в границах зоны планируемого размещения объектов капитального строительства 1.

5. Характеристика планируемого развития объектов транспортной инфраструктуры, необходимых для развития территории*.

На территории предусматривается организация элементов улично-дорожной сети; размещение открытых автостоянок не менее чем на 1 парковочное место в границах зоны планируемого размещения объектов капитального строительства 1, не менее чем на 5 парковочных мест на территории общего пользования.

6. Характеристика планируемого развития объектов коммунальной инфраструктуры, необходимых для развития территории.

Водоснабжение объемом 9,52 куб.м/сутки предусматривается от системы централизованного водоснабжения.

Водоотведение хозяйственно-бытовых сточных вод объемом 1,94 куб.м/сутки и поверхностных стоков объемом 70,0 куб.м/сутки предусматривается в систему централизованной канализации.

Теплоснабжение 0,34 Гкал/час от системы централизованного теплоснабжения.

Электроснабжение 233,6 кВт предусматривается от системы централизованного электроснабжения.

На территории предусматривается размещение здания, обеспечивающего поставку электричества (трансформаторной подстанции), в границах зоны планируемого размещения объектов капитального строительства 2.

* В случае уменьшения максимальной площади объекта капитального строительства расчет минимального количества мест для стоянки (размещения) индивидуального автотранспорта в границах земельного участка осуществляется в соответствии с Правилами землепользования и застройки Санкт-Петербурга, утвержденными постановлением Правительства Санкт-Петербурга от 21.06.2016 № 524.



Приложение № 5
к постановлению
Правительства Санкт-Петербурга
от 13.11.2024 № 1017

ПОЛОЖЕНИЕ

об очередности планируемого развития территории кварталов 42, 44 и 45, ограниченной Заставской ул., Московским пр., границей территориальной зоны ТИЗ, Парфёновской ул., в Московском районе, содержащее этапы проектирования, строительства объектов капитального строительства иного назначения и этапы строительства необходимых для функционирования таких объектов и обеспечения жизнедеятельности граждан объектов коммунальной инфраструктуры

1. Этапы проектирования, строительства объектов капитального строительства иного назначения.

№ п/п	Номер зоны планируемого размещения объектов капитального строительства	Функциональное назначение объектов капитального строительства	Очередность планируемого развития территории/этапы проектирования и строительства
1	2	3	4
1	1	Школа	1/1

2. Этапы строительства необходимых для функционирования указанных в пункте 1 настоящего Положения объектов и обеспечения жизнедеятельности граждан объектов коммунальной инфраструктуры.

№ п/п	Номер зоны планируемого размещения объектов капитального строительства	Функциональное назначение объектов капитального строительства	Очередность планируемого развития территории/этапы проектирования и строительства
1	2	3	4
1	2	Здание, обеспечивающее поставку электричества (трансформаторная подстанция)	1/1

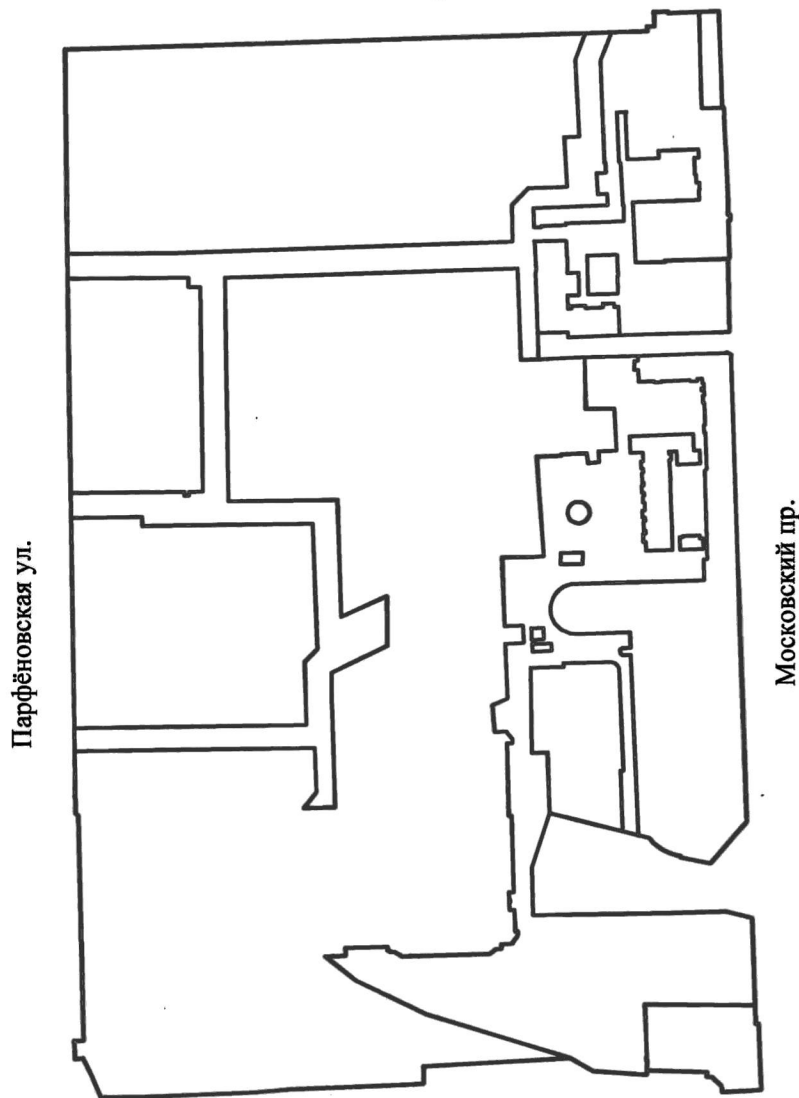
Очередность и сроки этапов строительства объектов, указанные в пунктах 1 и 2 настоящего Положения, идентичны.



Приложение № 6
к постановлению
Правительства Санкт-Петербурга
от 13.11.2024 № 1017

ЧЕРТЕЖ
межевания территории кварталов 42, 44 и 45, ограниченной Заставской ул.,
Московским пр., границей территориальной зоны ТИЗ,
Парфёновской ул., в Московском районе
(красные линии)

Заставская ул.



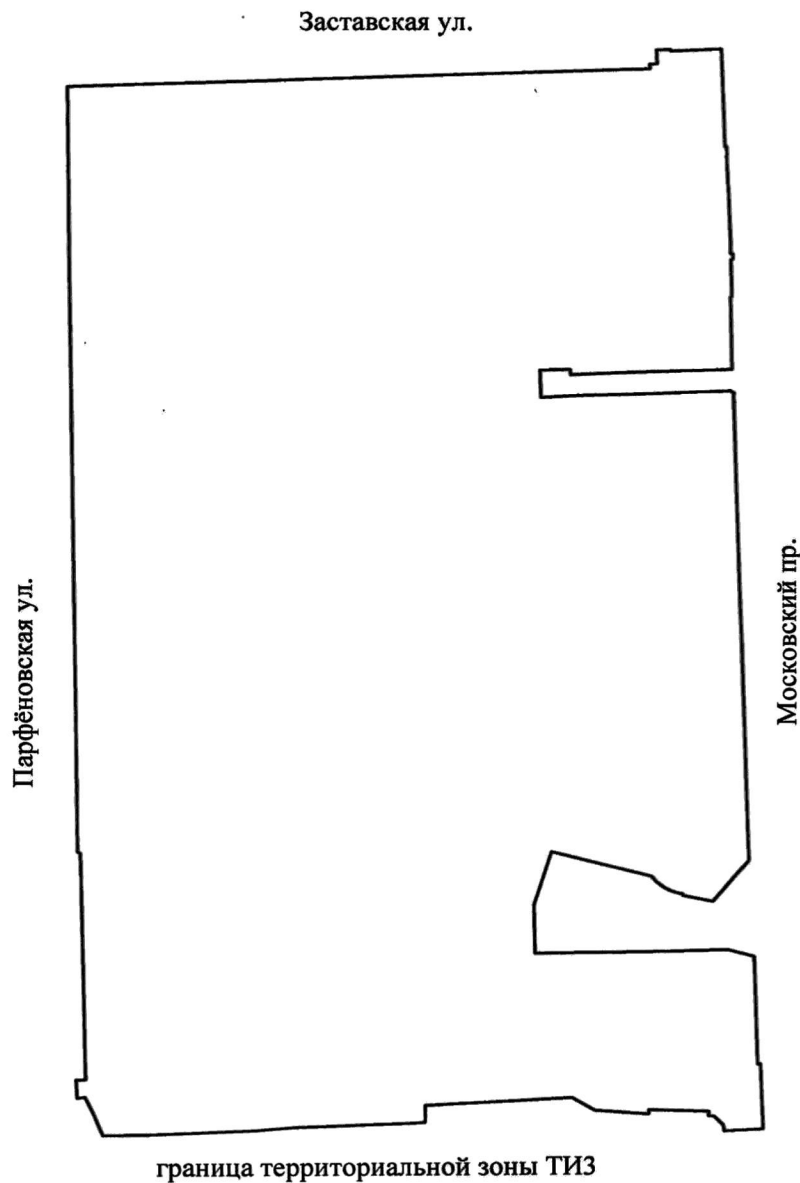
граница территориальной зоны ТИЗ

Условные обозначения
— — красные линии



Приложение № 7
к постановлению
Правительства Санкт-Петербурга
от 13.11.2024 № 1017

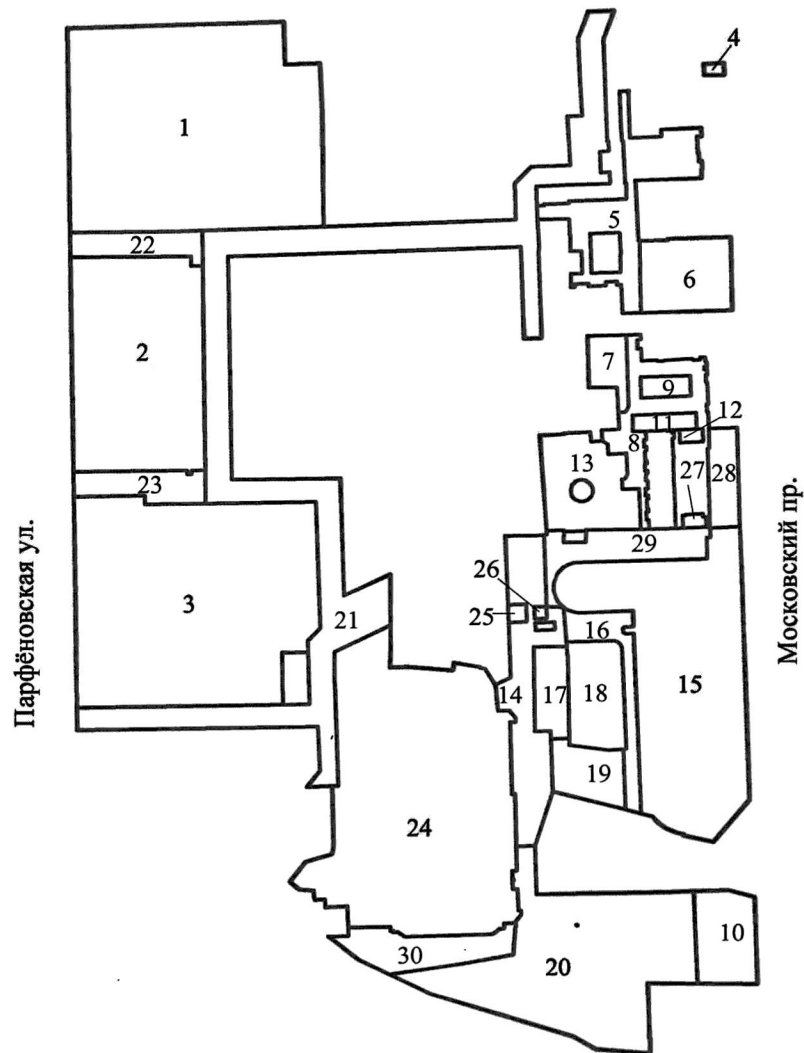
ЧЕРТЕЖ
межевания территории кварталов 42, 44 и 45, ограниченной Заставской ул.,
Московским пр., границей территориальной зоны ТИЗ,
Парфёновской ул., в Московском районе
(границы планируемого элемента планировочной структуры)



Условные обозначения
—— — границы планируемого элемента планировочной структуры




ЧЕРТЕЖ
межевания территории кварталов 42, 44 и 45, ограниченной Заставской ул.,
Московским пр., границей территориальной зоны ТИЗ,
Парфёновской ул., в Московском районе
(границы и условные номера образуемых земельных участков)
Заставская ул.



граница территориальной зоны ТИЗ

Условные обозначения

-  – границы образуемых земельных участков
- 2 – условные номера образуемых земельных участков



Приложение № 9
к постановлению
Правительства Санкт-Петербурга
от 13.11.2024 № 1017

ПЕРЕЧЕНЬ И СВЕДЕНИЯ

о площади образуемых земельных участков, в том числе которые будут отнесены к территориям общего пользования или имуществу общего пользования, способы их образования, вид разрешенного использования образуемых земельных участков в соответствии с проектом планировки территории кварталов 42, 44 и 45, ограниченной Заставской ул., Московским пр., границей территориальной зоны ТИЗ, Парфёновской ул., в Московском районе

№ п/п	Условный номер образуемого земельного участка	Вид разрешенного использования образуемого	Площадь образуемого земельного участка, га	Способ образования земельного участка
1	2	3	4	5
1	1	Многоэтажная жилая застройка (высотная застройка)	1,590	Перераспределение или образование земельного участка из земель, находящихся в государственной собственности, или раздел
2	2	Многоэтажная жилая застройка (высотная застройка)	0,890	Перераспределение или образование земельного участка из земель, находящихся в государственной собственности, или раздел
3	3	Многоэтажная жилая застройка (высотная застройка)	1,490	Перераспределение или образование земельного участка из земель, находящихся в государственной собственности, или раздел
4	4	Земельные участки (территории) общего пользования – улично-дорожная сеть	0,008	Образование земельного участка из земель, находящихся в государственной собственности
5	5	Земельные участки (территории) общего пользования – улично-дорожная сеть	0,300	Перераспределение или образование земельного участка из земель, находящихся

1	2	3	4	5
				в государственной собственности
6	6	Земельные участки (территории) общего пользования – благоустройство территории	0,210	Образование земельного участка из земель, находящихся в государственной собственности
7	7	Земельные участки (территории) общего пользования – благоустройство территории	0,070	Образование земельного участка из земель, находящихся в государственной собственности
8	8	Земельные участки (территории) общего пользования – улично-дорожная сеть	0,280	Образование земельного участка из земель, находящихся в государственной собственности
9	9	Земельные участки (территории) общего пользования – благоустройство территории	0,030	Образование земельного участка из земель, находящихся в государственной собственности
10	10	Земельные участки (территории) общего пользования – благоустройство территории	0,180	Образование земельного участка из земель, находящихся в государственной собственности
11	11	Государственное управление	0,030	Образование земельного участка из земель, находящихся в государственной собственности
12	12	Государственное управление	0,010	Образование земельного участка из земель, находящихся в государственной собственности
13	13	Земельные участки (территории) общего пользования – благоустройство территории	0,240	Образование земельного участка из земель, находящихся в государственной собственности
14	14	Земельные участки (территории) общего пользования – улично-дорожная сеть	0,340	Образование земельного участка из земель, находящихся в государственной собственности
15	15	Государственное управление	1,070	Перераспределение или раздел

1	2	3	4	5
16	16	Земельные участки (территории) общего пользования – улично-дорожная сеть	0,130	Перераспределение или раздел
17	17	Служебные гаражи	0,100	Перераспределение или раздел
18	18	Обеспечение внутреннего правопорядка	0,190	Перераспределение или раздел
19	19	Обеспечение внутреннего правопорядка	0,120	Перераспределение или раздел
20	20	Земельные участки (территории) общего пользования – улично-дорожная сеть	0,920	Перераспределение
21	21	Земельные участки (территории) общего пользования – улично-дорожная сеть	1,280	Объединение
22	22	Земельные участки (территории) общего пользования – улично-дорожная сеть	0,110	Перераспределение или образование земельного участка из земель, находящихся в государственной собственности, или раздел
23	23	Земельные участки (территории) общего пользования – улично-дорожная сеть	0,120	Перераспределение или образование земельного участка из земель, находящихся в государственной собственности, или раздел
24	24	Объекты торговли (торговые центры, торгово-развлекательные центры (комплексы))	1,540	Перераспределение
25	25	Предоставление коммунальных услуг	0,010	Образование земельного участка из земель, находящихся в государственной собственности
26	26	Предоставление коммунальных услуг	0,004	Образование земельного участка из земель, находящихся в государственной собственности

1	2	3	4	5
27	27	Деловое управление	0,009	Образование земельного участка из земель, находящихся в государственной собственности
28	28	Среднеэтажная жилая застройка	0,090	Перераспределение или образование земельного участка из земель, находящихся в государственной собственности
29	29	Земельные участки (территории) общего пользования – улично-дорожная сеть	0,170	Образование земельного участка из земель, находящихся в государственной собственности
30	30	Земельные участки (территории) общего пользования – улично-дорожная сеть	0,180	Перераспределение или образование земельного участка из земель, находящихся в государственной собственности



Приложение № 10
к постановлению
Правительства Санкт-Петербурга
от 13.11.2024 № 1017

СВЕДЕНИЯ

о границах территории кварталов 42, 44 и 45, ограниченной Заставской ул.,
Московским пр., границей территориальной зоны ТИЗ, Парфёновской ул.,
в Московском районе, содержащие перечень координат характерных точек этих
границ в системе координат, используемой для ведения
Единого государственного реестра недвижимости

Номер точки	X	Y
1	2	3
Образуемый земельный участок 1		
1	88879,69	113626,52
2	88879,32	113567,99
3	88890,77	113567,83
4	88995,88	113566,38
5	88999,70	113685,19
6	88975,28	113685,98
7	88975,89	113705,05
8	88948,00	113706,38
9	88882,48	113707,29
10	88880,18	113640,77
Образуемый земельный участок 2		
1	88742,57	113569,88
2	88865,32	113568,18
3	88865,74	113634,56
4	88860,24	113634,59
5	88860,32	113641,00
6	88743,42	113642,36
7	88743,34	113634,99
8	88741,14	113635,01
9	88741,12	113632,40
10	88743,31	113632,38
Образуемый земельный участок 3		
1	88728,58	113570,08
2	88729,03	113609,14
3	88724,07	113609,20
4	88724,50	113642,58
5	88725,27	113703,01
6	88653,52	113705,53

1	2	3
7	88646,03	113698,63
8	88639,82	113698,77
9	88639,65	113684,58
10	88609,66	113684,91
11	88608,20	113571,74
12	88660,12	113571,02
13	88719,61	113570,20
Образуемый земельный участок 4		
1	88975,83	113927,08
2	88975,07	113915,93
3	88968,71	113916,13
4	88968,71	113927,32
Образуемый земельный участок 5		
1	88886,27	113824,54
2	88886,59	113841,21
3	88886,20	113842,07
4	88877,52	113842,27
5	88877,53	113842,61
6	88872,39	113842,56
7	88868,19	113842,58
8	88868,31	113848,88
9	88855,44	113849,16
10	88855,39	113842,83
11	88847,72	113842,88
12	88847,81	113845,14
13	88849,48	113845,14
14	88849,71	113852,71
15	88848,24	113852,74
16	88848,62	113862,18
17	88850,70	113862,14
18	88850,90	113868,21
19	88848,89	113868,26
20	88849,08	113870,71
21	88832,79	113871,41
22	88833,08	113881,56
23	88853,51	113880,81
24	88874,15	113880,60
25	88874,14	113880,00
26	88908,20	113878,50
27	88909,36	113914,94
28	88914,61	113914,80
29	88914,62	113915,22
30	88919,12	113915,09

1	2	3
31	88919,07	113913,29
32	88924,07	113913,15
33	88924,05	113912,58
34	88933,26	113912,30
35	88933,34	113914,67
36	88938,29	113914,46
37	88937,36	113892,45
38	88933,17	113892,66
39	88932,70	113879,39
40	88932,56	113876,41
41	88932,59	113875,39
42	88959,10	113874,47
43	88959,12	113874,94
44	88959,67	113874,91
45	88959,39	113869,74
46	88942,95	113870,36
47	88930,88	113870,94
48	88930,50	113871,65
49	88907,10	113872,82
50	88906,44	113872,85
51	88906,47	113873,60
52	88897,44	113873,59
53	88897,47	113869,46
54	88897,30	113869,45
55	88896,43	113841,82
56	88895,39	113841,86
57	88894,84	113828,38
58	88894,14	113828,39
59	88894,00	113824,24
Внутренний контур 2		
1	88857,28	113870,34
2	88856,24	113870,27
3	88855,89	113854,18
4	88878,15	113853,62
5	88878,68	113869,54
6	88878,29	113869,96
7	88869,02	113870,13
8	88869,03	113870,45
9	88866,40	113870,48
10	88866,39	113870,17
Образуемый земельный участок 6		
1	88833,08	113881,56
2	88834,34	113931,72

1	2	3
3	88876,00	113930,85
4	88875,21	113896,30
5	88874,40	113896,30
6	88874,15	113880,60
7	88853,51	113880,81
Образуемый земельный участок 7		
1	88775,99	113869,12
2	88776,01	113872,63
3	88777,67	113874,05
4	88779,53	113874,66
5	88820,54	113873,48
6	88820,05	113852,22
7	88819,47	113852,23
8	88790,27	113852,87
9	88790,41	113868,33
Образуемый земельный участок 8		
1	88709,43	113881,38
2	88709,50	113885,95
3	88714,62	113885,77
4	88714,57	113884,32
5	88719,16	113884,16
6	88719,21	113885,61
7	88720,83	113885,55
8	88720,81	113884,95
9	88721,27	113884,65
10	88725,84	113884,49
11	88726,13	113884,66
12	88726,41	113884,92
13	88726,42	113885,36
14	88728,47	113885,28
15	88728,42	113883,87
16	88732,23	113883,78
17	88732,28	113885,15
18	88733,03	113885,12
19	88736,29	113885,01
20	88736,67	113885,00
21	88736,65	113884,46
22	88737,08	113884,10
23	88740,03	113883,99
24	88740,46	113884,19
25	88740,77	113884,45
26	88740,79	113884,85
27	88742,36	113884,80

1	2	3
28	88742,31	113883,55
29	88746,30	113883,47
30	88746,35	113884,66
31	88748,18	113884,59
32	88748,16	113884,08
33	88748,53	113883,70
34	88753,26	113883,53
35	88753,65	113883,85
36	88753,79	113884,04
37	88753,80	113884,40
38	88756,06	113884,31
39	88756,03	113883,18
40	88759,99	113883,01
41	88760,02	113884,18
42	88765,18	113884,00
43	88765,03	113877,15
44	88774,29	113876,87
45	88775,67	113911,84
46	88766,26	113912,21
47	88766,37	113915,47
48	88758,80	113915,78
49	88758,26	113902,95
50	88765,89	113902,73
51	88765,73	113898,55
52	88765,73	113898,53
53	88764,16	113898,58
54	88764,19	113899,58
55	88760,81	113899,72
56	88760,78	113898,70
57	88753,79	113899,07
58	88751,04	113899,16
59	88751,05	113899,51
60	88749,38	113899,55
61	88749,37	113899,21
62	88746,83	113899,29
63	88737,25	113899,47
64	88733,98	113899,58
65	88728,84	113899,89
66	88721,93	113900,14
67	88710,25	113900,40
68	88709,97	113900,41
69	88710,11	113904,59
70	88717,02	113904,35

1	2	3
71	88717,06	113906,06
72	88717,73	113906,03
73	88718,14	113915,47
74	88716,34	113915,55
75	88716,38	113917,17
76	88710,53	113917,43
77	88710,58	113919,45
78	88754,73	113918,02
79	88755,35	113919,05
80	88766,53	113918,74
81	88776,26	113918,44
82	88776,28	113917,74
83	88780,49	113917,62
84	88780,51	113918,34
85	88793,27	113917,97
86	88793,31	113917,27
87	88797,50	113917,15
88	88797,53	113917,85
89	88800,53	113917,77
90	88800,51	113916,42
91	88802,04	113916,40
92	88802,06	113917,71
93	88804,83	113917,64
94	88804,82	113916,97
95	88807,63	113916,79
96	88807,54	113914,09
97	88806,69	113914,14
98	88806,21	113913,79
99	88806,09	113910,25
100	88806,46	113909,86
101	88806,78	113909,75
102	88806,69	113906,54
103	88805,90	113894,61
104	88805,50	113894,20
105	88805,38	113890,71
106	88805,74	113890,28
107	88806,07	113890,27
108	88805,76	113881,80
109	88812,63	113881,57
110	88812,53	113879,39
111	88817,68	113879,43
112	88817,81	113881,41
113	88820,72	113881,30

1	2	3
114	88820,54	113873,48
115	88779,53	113874,66
116	88777,67	113874,05
117	88776,01	113872,63
118	88775,99	113869,12
119	88766,26	113869,66
120	88765,81	113859,82
121	88759,55	113860,25
122	88757,52	113863,18
123	88751,98	113863,38
124	88752,34	113873,52
125	88740,59	113873,96
126	88739,36	113873,76
127	88738,33	113873,25
128	88737,73	113872,32
129	88737,51	113871,04
130	88732,11	113871,25
131	88732,34	113880,36
Внутренний контур 2 (участок № 9)		
1	88796,27	113881,36
2	88784,29	113881,57
3	88785,36	113908,93
4	88797,01	113908,58
Образуемый земельный участок 9		
1	88796,27	113881,36
2	88784,29	113881,57
3	88785,36	113908,93
4	88797,01	113908,58
Образуемый земельный участок 10		
1	88502,57	113910,17
2	88503,04	113929,30
3	88499,16	113943,67
4	88448,42	113945,11
5	88448,77	113912,11
Образуемый земельный участок 11		
1	88765,18	113884,00
2	88765,03	113877,15
3	88774,29	113876,87
4	88775,67	113911,84
5	88766,26	113912,21
6	88765,73	113898,55
7	88765,73	113898,53
8	88765,74	113898,53

1	2	3
9	88765,18	113884,28
Образуемый земельный участок 12		
1	88765,89	113902,73
2	88766,26	113912,21
3	88766,37	113915,47
4	88758,80	113915,78
5	88758,26	113902,95
Образуемый земельный участок 13		
1	88709,43	113881,38
2	88709,02	113851,21
3	88708,37	113851,19
4	88708,24	113839,05
5	88708,86	113839,07
6	88708,73	113829,48
7	88751,90	113826,51
8	88762,80	113825,76
9	88763,38	113839,44
10	88764,04	113839,41
11	88764,81	113853,47
12	88759,00	113854,03
13	88759,55	113860,25
14	88757,52	113863,18
15	88751,98	113863,38
16	88752,34	113873,52
17	88740,59	113873,96
18	88739,36	113873,76
19	88738,33	113873,25
20	88737,73	113872,32
21	88737,51	113871,04
22	88732,11	113871,25
23	88732,34	113880,36
Внутренний контур 2		
1	88737,31	113848,37
2	88737,15	113847,44
3	88736,85	113846,55
4	88736,41	113845,71
5	88735,86	113844,95
6	88735,19	113844,29
7	88734,43	113843,73
8	88733,60	113843,30
9	88732,70	113843,00
10	88731,78	113842,84
11	88730,84	113842,83

1	2	3
12	88729,91	113842,96
13	88729,00	113843,23
14	88728,16	113843,63
15	88727,38	113844,17
16	88726,69	113844,81
17	88726,11	113845,55
18	88725,66	113846,37
19	88725,33	113847,25
20	88725,14	113848,18
21	88725,10	113849,12
22	88725,22	113850,08
23	88725,49	113851,01
24	88725,90	113851,89
25	88726,45	113852,69
26	88727,12	113853,39
27	88727,89	113853,98
28	88728,74	113854,44
29	88729,66	113854,76
30	88730,61	113854,93
31	88731,58	113854,95
32	88732,54	113854,81
33	88733,47	113854,52
34	88734,34	113854,09
35	88735,13	113853,53
36	88735,82	113852,85
37	88736,40	113852,07
38	88736,84	113851,21
39	88737,15	113850,29
40	88737,30	113849,33
Образуемый земельный участок 14		
1	88665,59	113829,50
2	88665,16	113838,88
3	88642,76	113840,67
4	88642,70	113835,27
5	88642,62	113829,99
6	88642,44	113822,39
7	88593,67	113822,99
8	88593,84	113831,73
9	88559,60	113832,79
10	88528,77	113823,02
11	88528,51	113812,66
12	88558,11	113812,01
13	88558,08	113810,37

1	2	3
14	88598,98	113809,41
15	88599,07	113812,46
16	88601,65	113812,37
17	88605,42	113809,25
18	88605,84	113809,20
19	88605,68	113802,76
20	88612,53	113802,18
21	88618,59	113801,58
22	88620,56	113801,35
23	88624,61	113809,65
24	88656,54	113808,62
25	88656,92	113818,66
26	88666,91	113818,28
27	88666,54	113808,29
28	88705,85	113806,82
29	88706,01	113814,34
30	88706,03	113815,12
31	88706,05	113815,94
32	88706,07	113823,01
33	88706,09	113823,35
34	88706,38	113828,09
Внутренний контур 2 (участок № 26)		
1	88665,47	113822,78
2	88665,59	113829,50
3	88658,89	113829,74
4	88658,63	113823,12
5	88663,36	113822,86
Внутренний контур 3		
1	88656,67	113833,86
2	88652,38	113834,07
3	88651,92	113823,61
4	88656,24	113823,41
Образуемый земельный участок 15		
1	88546,81	113881,33
2	88649,93	113877,45
3	88649,76	113872,96
4	88650,75	113871,64
5	88652,67	113871,57
6	88653,75	113872,81
7	88653,92	113877,30
8	88662,92	113876,96
9	88661,98	113850,00
10	88661,97	113848,54

1	2	3
11	88661,97	113847,05
12	88662,14	113845,58
13	88662,46	113844,13
14	88662,93	113842,72
15	88663,54	113841,37
16	88664,28	113840,08
17	88665,16	113838,88
18	88666,10	113837,77
19	88667,16	113836,77
20	88668,31	113835,89
21	88669,55	113835,12
22	88670,86	113834,49
23	88672,23	113834,00
24	88673,64	113833,64
25	88675,08	113833,44
26	88676,53	113833,38
27	88677,98	113833,47
28	88679,41	113833,71
29	88680,82	113834,10
30	88682,20	113834,63
31	88683,52	113835,30
32	88684,77	113836,11
33	88685,92	113837,04
34	88686,98	113838,08
35	88687,91	113839,23
36	88688,73	113840,47
37	88689,41	113841,79
38	88689,95	113843,17
39	88690,35	113844,60
40	88690,60	113846,07
41	88692,56	113917,72
42	88704,42	113917,55
43	88704,60	113919,68
44	88710,04	113919,47
45	88710,72	113935,93
46	88705,14	113936,16
47	88681,66	113936,99
48	88567,86	113940,52
49	88554,22	113940,98
50	88530,57	113921,10
51	88534,28	113904,51
52	88535,15	113904,63
53	88535,45	113902,81

1	2	3
54	88535,88	113901,02
55	88536,45	113899,27
56	88537,14	113897,56
57	88537,96	113895,91
58	88538,89	113894,32
59	88539,94	113892,81
60	88541,09	113891,38
61	88542,35	113890,03
62	88543,70	113888,78
63	88545,15	113887,64
Образуемый земельный участок 16		
1	88645,14	113840,48
2	88645,66	113866,55
3	88645,15	113868,53
4	88643,83	113870,18
5	88642,01	113870,99
6	88583,37	113873,43
7	88583,27	113871,66
8	88559,67	113872,43
9	88551,10	113872,80
10	88549,15	113872,46
11	88546,81	113881,33
12	88649,93	113877,45
13	88649,76	113872,96
14	88650,75	113871,64
15	88652,67	113871,57
16	88653,75	113872,81
17	88653,92	113877,30
18	88662,92	113876,96
19	88661,98	113850,00
20	88661,97	113848,54
21	88661,97	113847,05
22	88662,14	113845,58
23	88662,46	113844,13
24	88662,93	113842,72
25	88663,54	113841,37
26	88664,28	113840,08
27	88665,16	113838,88
Образуемый земельный участок 17		
1	88642,76	113840,67
2	88637,64	113840,88
3	88637,64	113841,13
4	88601,26	113841,76

1	2	3
5	88589,61	113841,90
6	88589,34	113831,87
7	88593,84	113831,73
8	88593,67	113822,99
9	88642,44	113822,39
10	88642,62	113829,99
11	88642,70	113835,27
Образуемый земельный участок 18		
1	88583,37	113873,43
2	88582,79	113863,55
3	88585,80	113841,94
4	88601,26	113841,76
5	88637,64	113841,13
6	88637,64	113840,88
7	88642,76	113840,67
8	88645,14	113840,48
9	88645,66	113866,55
10	88645,15	113868,53
11	88643,83	113870,18
12	88642,01	113870,99
Образуемый земельный участок 19		
1	88583,27	113871,66
2	88559,67	113872,43
3	88551,10	113872,80
4	88549,15	113872,46
5	88559,60	113832,79
6	88589,34	113831,87
7	88589,61	113841,90
8	88585,80	113841,94
9	88582,79	113863,55
Образуемый земельный участок 20		
1	88455,24	113742,85
2	88458,09	113762,33
3	88461,07	113783,08
4	88466,35	113810,87
5	88482,75	113812,10
6	88482,79	113812,33
7	88484,97	113812,27
8	88485,47	113812,31
9	88489,51	113815,23
10	88492,00	113815,24
11	88492,06	113813,72
12	88504,41	113813,28

1	2	3
13	88504,27	113810,77
14	88508,88	113810,54
15	88508,98	113811,24
16	88509,79	113811,20
17	88509,80	113810,55
18	88514,55	113810,46
19	88514,55	113812,96
20	88528,51	113812,66
21	88528,77	113823,02
22	88501,35	113823,68
23	88502,20	113895,50
24	88502,57	113910,17
25	88448,77	113912,11
26	88449,07	113884,60
27	88435,98	113885,03
28	88419,14	113885,58
29	88419,10	113885,19
30	88417,43	113885,33
31	88417,54	113885,90
32	88411,45	113885,83
33	88409,02	113885,78
34	88411,35	113856,15
35	88418,80	113843,59
36	88420,84	113837,21
37	88443,93	113765,09
38	88454,97	113743,39
Образуемый земельный участок 21		
1	88822,36	113826,74
2	88818,82	113826,84
3	88818,57	113817,14
4	88822,15	113817,02
5	88870,74	113815,38
6	88866,10	113668,15
7	88866,05	113666,63
8	88865,67	113654,64
9	88841,68	113655,04
10	88737,95	113656,74
11	88738,09	113668,00
12	88738,66	113716,45
13	88672,12	113718,62
14	88683,95	113743,77
15	88667,73	113743,88
16	88655,29	113743,94

1	2	3
17	88639,88	113713,16
18	88623,86	113713,25
19	88619,79	113713,42
20	88617,51	113713,48
21	88615,90	113713,53
22	88563,30	113715,15
23	88563,23	113711,74
24	88562,76	113698,07
25	88571,64	113704,98
26	88596,92	113704,10
27	88595,85	113621,83
28	88595,67	113609,83
29	88595,20	113571,92
30	88608,20	113571,74
31	88609,66	113684,91
32	88609,85	113699,47
33	88639,82	113698,77
34	88646,03	113698,63
35	88653,52	113705,53
36	88725,27	113703,01
37	88724,50	113642,58
38	88726,41	113642,56
39	88880,18	113640,77
40	88882,48	113707,29
41	88886,13	113812,49
42	88906,47	113812,13
43	88916,22	113821,25
44	88916,84	113842,49
45	88945,11	113840,95
46	88945,42	113849,11
47	88969,32	113847,87
48	88989,73	113846,80
49	89005,07	113852,33
50	89005,25	113857,86
51	89005,53	113866,65
52	88989,36	113860,83
53	88983,39	113861,03
54	88930,49	113862,87
55	88930,52	113863,48
56	88924,90	113863,73
57	88924,75	113860,66
58	88924,65	113858,72
59	88912,66	113859,34

1	2	3
60	88912,75	113861,08
61	88912,92	113864,27
62	88906,42	113864,56
63	88906,30	113861,30
64	88905,57	113841,52
65	88904,97	113826,70
66	88904,88	113823,88
67	88894,00	113824,24
68	88885,57	113824,57
69	88870,20	113825,40
70	88867,84	113825,12
71	88849,39	113825,78
72	88834,05	113826,37
73	88831,10	113826,49
Образуемый земельный участок 22		
1	88880,18	113640,77
2	88860,32	113641,00
3	88860,24	113634,59
4	88865,74	113634,56
5	88865,32	113568,18
6	88879,32	113567,99
7	88879,69	113626,52
Образуемый земельный участок 23		
1	88724,50	113642,58
2	88724,07	113609,20
3	88729,03	113609,14
4	88728,58	113570,08
5	88742,57	113569,88
6	88743,31	113632,38
7	88741,12	113632,40
8	88741,14	113635,01
9	88743,34	113634,99
10	88743,42	113642,36
11	88726,41	113642,56
Образуемый земельный участок 24		
1	88480,24	113747,50
2	88480,16	113745,06
3	88481,00	113745,00
4	88480,98	113743,73
5	88483,17	113743,69
6	88483,09	113738,85
7	88482,79	113720,57
8	88484,16	113720,46

1	2	3
9	88494,79	113720,10
10	88494,42	113707,90
11	88498,83	113707,80
12	88498,64	113702,32
13	88500,14	113701,80
14	88503,91	113701,67
15	88504,28	113697,98
16	88504,53	113693,94
17	88508,82	113688,68
18	88520,04	113697,41
19	88524,33	113711,57
20	88529,16	113712,57
21	88563,23	113711,74
22	88563,30	113715,15
23	88615,90	113713,53
24	88619,79	113713,42
25	88623,86	113713,25
26	88639,88	113713,16
27	88655,29	113743,94
28	88654,90	113743,94
29	88639,94	113744,07
30	88638,87	113743,75
31	88630,92	113743,60
32	88630,94	113748,31
33	88631,18	113753,30
34	88629,03	113778,26
35	88633,36	113778,69
36	88633,21	113779,56
37	88630,96	113792,97
38	88630,42	113792,86
39	88629,96	113795,83
40	88620,56	113801,35
41	88618,59	113801,58
42	88612,53	113802,18
43	88605,68	113802,76
44	88605,84	113809,20
45	88605,42	113809,25
46	88601,65	113812,37
47	88599,07	113812,46
48	88598,98	113809,41
49	88558,08	113810,37
50	88558,11	113812,01
51	88514,55	113812,96

1	2	3
52	88514,55	113810,46
53	88509,80	113810,55
54	88509,79	113811,20
55	88508,98	113811,24
56	88508,88	113810,54
57	88504,27	113810,77
58	88504,41	113813,28
59	88492,06	113813,72
60	88492,00	113815,24
61	88489,51	113815,23
62	88485,47	113812,31
63	88484,97	113812,27
64	88484,64	113805,99
65	88481,73	113806,00
66	88481,64	113803,51
67	88479,94	113801,35
68	88478,63	113799,70
69	88477,46	113751,56
70	88478,67	113749,79
Образуемый земельный участок 25		
1	88656,54	113808,62
2	88656,92	113818,66
3	88666,91	113818,28
4	88666,54	113808,29
5	88663,26	113808,41
6	88662,82	113808,42
Образуемый земельный участок 26		
1	88665,47	113822,78
2	88665,59	113829,50
3	88658,89	113829,74
4	88658,63	113823,12
5	88663,36	113822,86
Образуемый земельный участок 27		
1	88710,11	113904,59
2	88717,02	113904,35
3	88717,06	113906,06
4	88717,73	113906,03
5	88718,14	113915,47
6	88716,34	113915,55
7	88716,38	113917,17
8	88710,53	113917,43
9	88710,50	113916,30
Образуемый земельный участок 28		

1	2	3
1	88767,01	113934,25
2	88766,57	113919,73
3	88766,53	113918,74
4	88755,35	113919,05
5	88754,73	113918,02
6	88710,58	113919,45
7	88710,04	113919,47
8	88710,72	113935,93
Образуемый земельный участок 29		
1	88706,38	113828,09
2	88706,47	113829,63
3	88708,73	113829,48
4	88708,86	113839,07
5	88708,24	113839,05
6	88702,07	113838,87
7	88702,07	113850,98
8	88708,37	113851,19
9	88709,02	113851,21
10	88709,43	113881,38
11	88709,50	113885,95
12	88709,50	113886,14
13	88709,97	113900,41
14	88710,11	113904,59
15	88710,50	113916,30
16	88710,58	113919,45
17	88704,60	113919,68
18	88704,42	113917,55
19	88692,56	113917,72
20	88690,60	113846,07
21	88690,35	113844,60
22	88689,95	113843,17
23	88689,41	113841,79
24	88688,73	113840,47
25	88687,91	113839,23
26	88686,98	113838,08
27	88685,92	113837,04
28	88684,77	113836,11
29	88683,52	113835,30
30	88682,20	113834,63
31	88680,82	113834,10
32	88679,41	113833,71
33	88677,98	113833,47
34	88676,53	113833,38

1	2	3
35	88675,08	113833,44
36	88673,64	113833,64
37	88672,23	113834,00
38	88670,86	113834,49
39	88669,55	113835,12
40	88668,31	113835,89
41	88667,16	113836,77
42	88666,10	113837,77
43	88665,16	113838,88
44	88665,59	113829,50
Образуемый земельный участок 30		
1	88455,24	113742,85
2	88463,61	113726,40
3	88477,68	113709,49
4	88477,96	113720,70
5	88482,79	113720,57
6	88483,09	113738,85
7	88483,17	113743,69
8	88480,98	113743,73
9	88481,00	113745,00
10	88480,16	113745,06
11	88480,24	113747,50
12	88478,67	113749,79
13	88477,46	113751,56
14	88478,63	113799,70
15	88479,94	113801,35
16	88481,64	113803,51
17	88481,73	113806,00
18	88484,64	113805,99
19	88484,97	113812,27
20	88482,79	113812,33
21	88482,75	113812,10
22	88466,35	113810,87
23	88461,07	113783,08
24	88458,09	113762,33

