

**ПРАВИТЕЛЬСТВО САНКТ-ПЕТЕРБУРГА****ПОСТАНОВЛЕНИЕ**

окуд

29.10.2024№ 953

**О внесении изменений в постановление
Правительства Санкт-Петербурга
от 16.12.2014 № 1128**

В соответствии со статьями 45 и 46 Градостроительного кодекса Российской Федерации и в целях обеспечения градостроительного развития территории, ограниченной Приморским шоссе, береговой линией Быстрого ручья, береговой линией Финского залива, береговой линией 8-го ручья в г. Зеленогорске, в Курортном районе Правительство Санкт-Петербурга

ПОСТАНОВЛЯЕТ:

1. Внести в постановление Правительства Санкт-Петербурга от 16.12.2014 № 1128 «Об утверждении проекта планировки с проектом межевания территории, ограниченной Приморским шоссе, береговой линией Быстрого ручья, береговой линией Финского залива, береговой линией 8-го ручья в г. Зеленогорске, в Курортном районе» следующие изменения:

1.1. Пункты 1 и 2 постановления изложить в следующей редакции:

«1. Утвердить проект планировки территории, ограниченной Приморским шоссе, береговой линией Быстрого ручья, береговой линией Финского залива, береговой линией 8-го ручья в г. Зеленогорске, в Курортном районе в составе:

1.1. Чертеж планировки территории, ограниченной Приморским шоссе, береговой линией Быстрого ручья, береговой линией Финского залива, береговой линией 8-го ручья в г. Зеленогорске, в Курортном районе (красные линии) согласно приложению № 1.

1.2. Чертеж планировки территории, ограниченной Приморским шоссе, береговой линией Быстрого ручья, береговой линией Финского залива, береговой линией 8-го ручья в г. Зеленогорске, в Курортном районе (границы зоны планируемого размещения объектов капитального строительства) согласно приложению № 2.

1.3. Чертеж планировки территории, ограниченной Приморским шоссе, береговой линией Быстрого ручья, береговой линией Финского залива, береговой линией 8-го ручья в г. Зеленогорске, в Курортном районе (границы планируемого элемента планировочной структуры) согласно приложению № 3.

1.4. Положение о характеристиках планируемого развития территории, в том числе о плотности и параметрах застройки территории (в пределах, установленных градостроительным регламентом), о характеристиках объектов капитального строительства общественно-делового назначения и необходимых для функционирования таких объектов и обеспечения жизнедеятельности граждан объектов коммунальной, транспортной инфраструктур, в том числе объектов, необходимых для развития территории в границах элементов планировочной структуры территории, ограниченной

Приморским шоссе, береговой линией Быстрого ручья, береговой линией Финского залива, береговой линией 8-го ручья в г.Зеленогорске, в Курортном районе, согласно приложению № 4.

1.5. Положение об очередности планируемого развития территории, ограниченной Приморским шоссе, береговой линией Быстрого ручья, береговой линией Финского залива, береговой линией 8-го ручья в г.Зеленогорске, в Курортном районе, содержащее этапы проектирования и строительства объектов капитального строительства общественно-делового назначения, согласно приложению № 5.

2. Утвердить проект межевания территории, ограниченной Приморским шоссе, береговой линией Быстрого ручья, береговой линией Финского залива, береговой линией 8-го ручья в г.Зеленогорске, в Курортном районе в составе:

2.1. Чертеж межевания территории, ограниченной Приморским шоссе, береговой линией Быстрого ручья, береговой линией Финского залива, береговой линией 8-го ручья в г.Зеленогорске, в Курортном районе (красные линии, границы планируемого элемента планировочной структуры) согласно приложению № 6.

2.2. Чертеж межевания территории, ограниченной Приморским шоссе, береговой линией Быстрого ручья, береговой линией Финского залива, береговой линией 8-го ручья в г.Зеленогорске, в Курортном районе (границы и условные номера образуемых земельных участков) согласно приложению № 7.

2.3. Перечень и сведения о площади образуемых земельных участков, в том числе которые будут отнесены к территориям общего пользования или имуществу общего пользования, способы их образования, вид разрешенного использования образуемых земельных участков в соответствии с проектом планировки территории, ограниченной Приморским шоссе, береговой линией Быстрого ручья, береговой линией Финского залива, береговой линией 8-го ручья в г.Зеленогорске, в Курортном районе согласно приложению № 8.

2.4. Сведения о границах территории, ограниченной Приморским шоссе, береговой линией Быстрого ручья, береговой линией Финского залива, береговой линией 8-го ручья в г.Зеленогорске, в Курортном районе, содержащие перечень координат характерных точек этих границ в системе координат, используемой для ведения Единого государственного реестра недвижимости, согласно приложению № 9».

1.2. В пункте 4 постановления слова «Оганесяна М.М.» заменить словами «Линченко Н.В.».

1.3. Приложения № 1 – 5 к постановлению исключить.

1.4. Дополнить постановление приложениями № 1 – 9, изложив их в редакции согласно приложениям № 1 – 9 к настоящему постановлению.

2. Постановление вступает в силу на следующий день после его официального опубликования.

3. Контроль за выполнением постановления возложить на вице-губернатора Санкт-Петербурга Линченко Н.В.

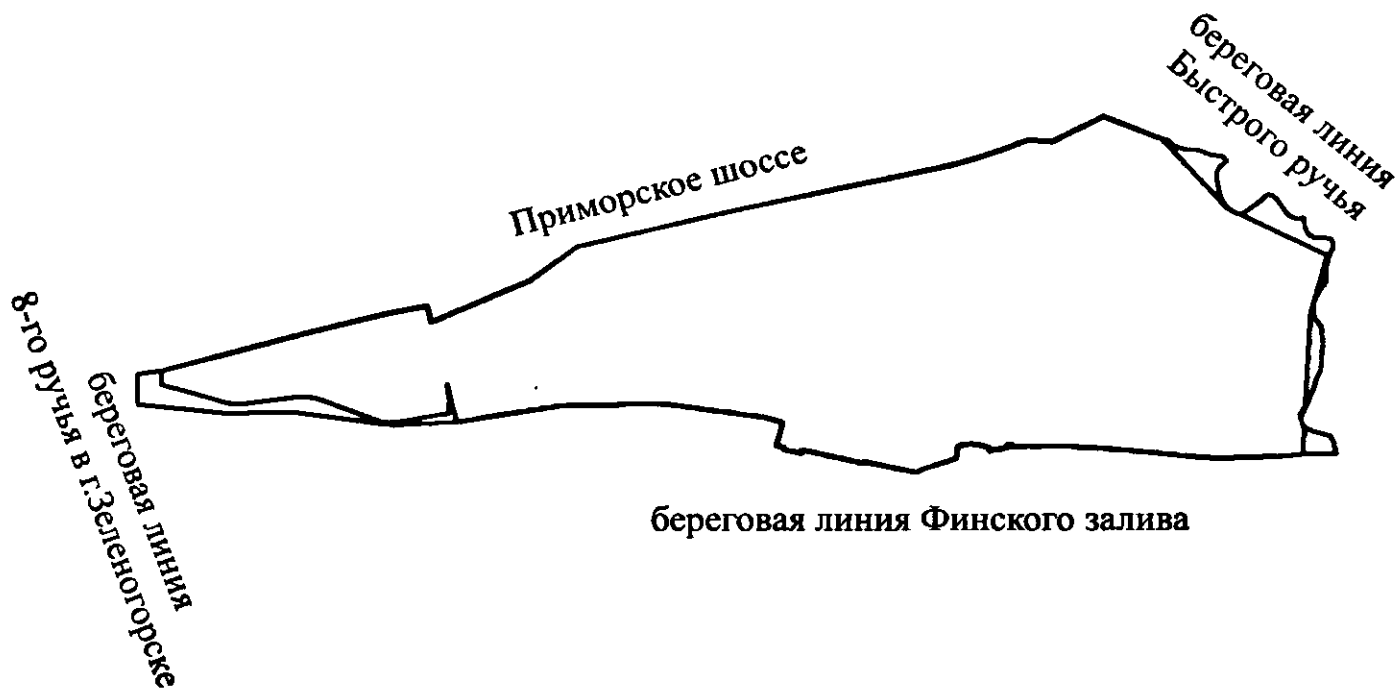
Губернатор
Санкт-Петербурга



А.Д.Беглов



ЧЕРТЕЖ
планировки территории, ограниченной Приморским шоссе,
береговой линией Быстрого ручья, береговой линией Финского залива,
береговой линией 8-го ручья в г. Зеленогорске,
(красные линии)



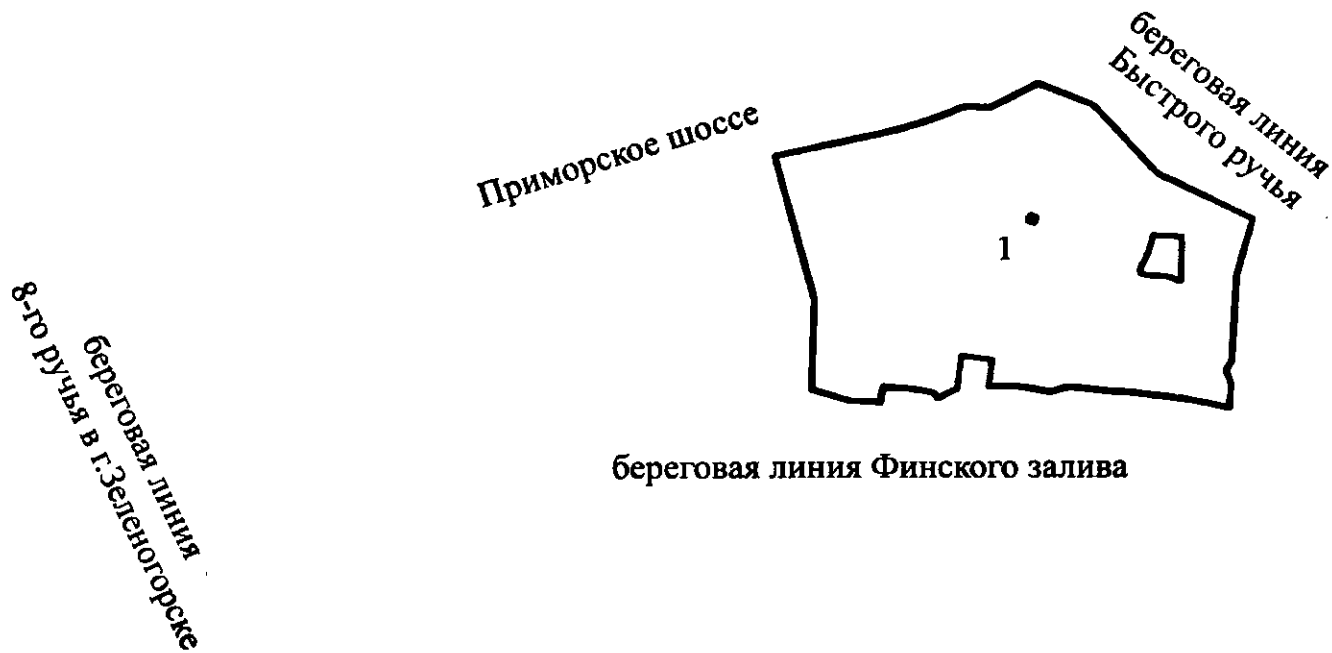
Условные обозначения

□ - красные линии



ЧЕРТЕЖ

**планировки территории, ограниченной Приморским шоссе,
береговой линией Быстрого ручья, береговой линией Финского залива,
береговой линией 8-го ручья в г. Зеленогорске, в Курортном районе
(границы зоны планируемого размещения объектов капитального строительства)**

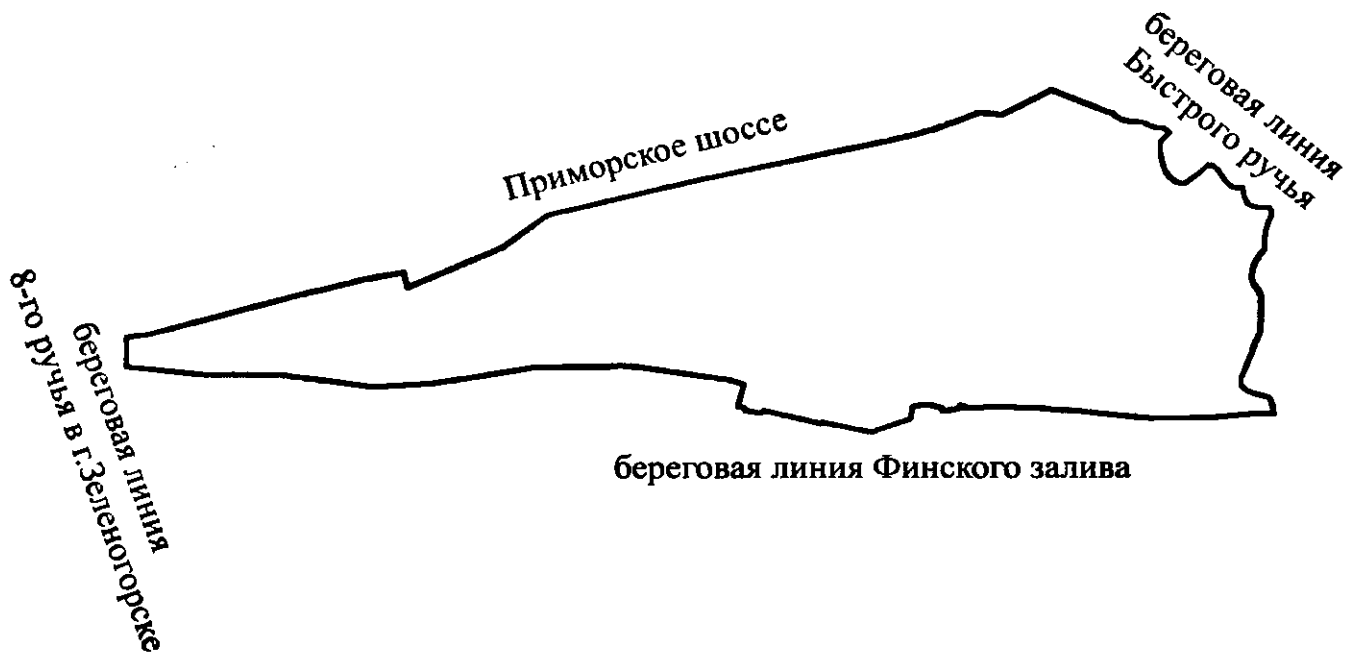


Условные обозначения

- границы зоны планируемого размещения объектов капитального строительства
- 1 - номер зоны планируемого размещения объектов капитального строительства



ЧЕРТЕЖ
планировки территории, ограниченной Приморским шоссе,
береговой линией Быстрого ручья, береговой линией Финского залива,
береговой линией 8-го ручья в г. Зеленогорске, в Курортном районе
(границы планируемого элемента планировочной структуры)



Условные обозначения

□ - границы планируемого элемента планировочной структуры



Приложение № 4
к постановлению
Правительства Санкт-Петербурга
от 29.10.2024 № 953

ПОЛОЖЕНИЕ

о характеристиках планируемого развития территории, в том числе о плотности и параметрах застройки территории (в пределах, установленных градостроительным регламентом), о характеристиках объектов капитального строительства общественно-делового назначения и необходимых для функционирования таких объектов и обеспечения жизнедеятельности граждан объектов коммунальной, транспортной инфраструктур, в том числе объектов, необходимых для развития территории в границах элементов планировочной структуры территории, ограниченной Приморским шоссе, береговой линией Быстрого ручья, береговой линией Финского залива, береговой линией 8-го ручья в г.Зеленогорске, в Курортном районе

1. Границами проекта планировки с проектом межевания территории, ограниченной Приморским шоссе, береговой линией Быстрого ручья, береговой линией Финского залива, береговой линией 8-го ручья в г.Зеленогорске, в Курортном районе (далее – территория) являются:
 - с севера – Приморское шоссе;
 - с востока – береговая линия Быстрого ручья;
 - с юга – береговая линия Финского залива;
 - с запада – береговая линия 8-го ручья в г.Зеленогорске.
2. Характеристики планируемого развития территории.

№ п/п	Параметры	Единица измерения	Количество
1	2	3	4
1	Площадь в границах элементов планировочной структуры (кварталов)	га	26,67
2	Плотность застройки	кв.м общей площади/га	3754
3	Величина отступа от красных линий	м	0

3. Характеристики объектов капитального строительства общественно-делового назначения.

№ п/п	Номер зоны планируемого размещения объектов капитального строительства	Условный номер образуемого земельного участка	Функциональное назначение объектов капитального строительства	Максимальная высота объектов капитального строительства, м	Максимальная общая площадь объектов капитального строительства, кв.м
1	2	3	4	5	6
1	1	1	Санаторий	15	72805
2	-	2	Санаторий	-	-
3	-	4	Санаторий	-	-

1	2	3	4	5	6
4	-	5	Санаторий	-	-
5	-	6	Санаторий	-	-
6	-	102	Многоквартирный жилой дом	-	-

4. Характеристика планируемого развития объектов транспортной инфраструктуры, необходимых для развития территории.

На территории предусматривается размещение в границах зоны планируемого размещения объектов капитального строительства 1 открытых автостоянок не менее чем на 117 парковочных мест.

На территории образуемого земельного участка № 4 предусматривается размещение 3 парковочных мест.

На территории образуемого земельного участка № 6 предусматривается размещение 3 парковочных мест.

5. Характеристика планируемого развития объектов коммунальной инфраструктуры, необходимых для развития территории.

Водоснабжение 381,75 куб.м/сутки предусматривается от системы централизованного водоснабжения.

Водоотведение хозяйственно-бытовых сточных вод объемом 355,97 куб.м/сутки, поверхностных стоков в объеме 61,0 куб.м/ч предусматривается в систему централизованной канализации.

Теплоснабжение – 8,644 МВт/час предусматривается от автономных источников теплоснабжения.

Электроснабжение – 1992,76 кВт предусматривается от системы центрального электроснабжения.

*В случае уменьшения максимальной площади объекта капитального строительства расчет минимального количества мест для стоянки (размещения) индивидуального автотранспорта в границах земельного участка осуществляется в соответствии с Правилами землепользования и застройки Санкт-Петербурга, утвержденными постановлением Правительства Санкт-Петербурга от 21.06.2016 № 524.



Приложение № 5
к постановлению
Правительства Санкт-Петербурга
от 29.10.2024 № 953

ПОЛОЖЕНИЕ

об очередности планируемого развития территории, ограниченной Приморским шоссе, береговой линией Быстрого ручья, береговой линией Финского залива, береговой линией 8-го ручья в г. Зеленогорске, в Курортном районе, содержащее этапы проектирования и строительства объектов капитального строительства общественно-делового назначения

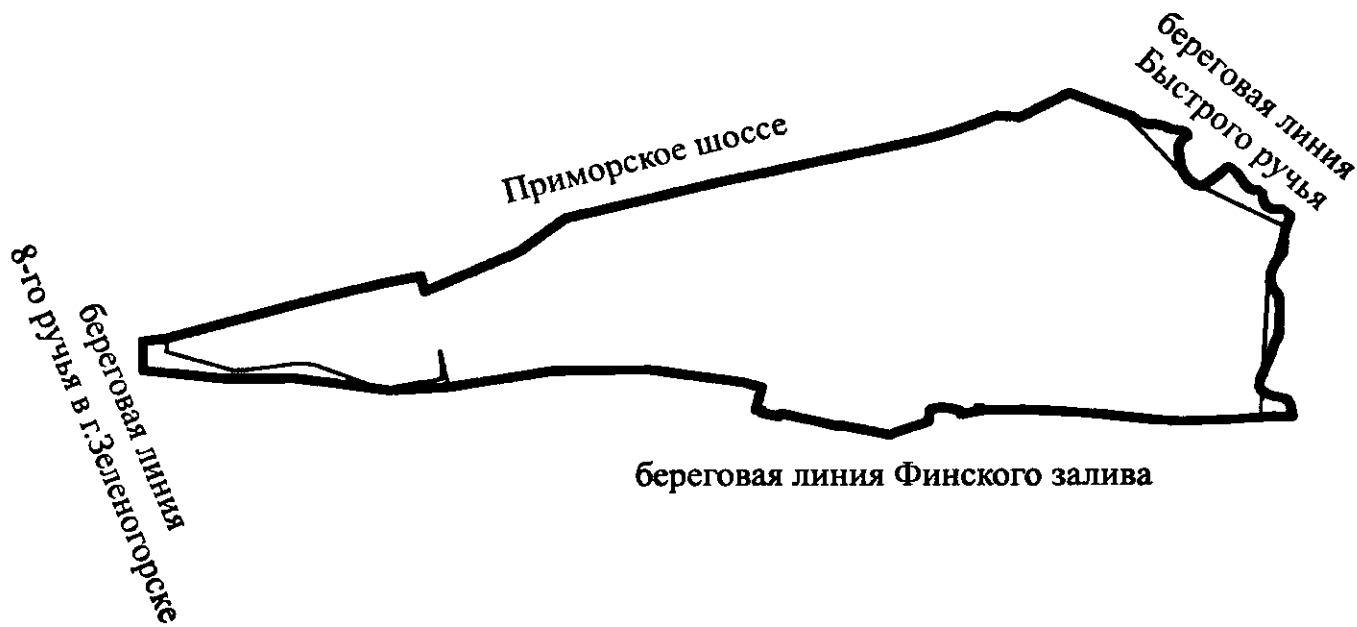
1. Этапы проектирования и строительства объектов капитального строительства общественно-делового назначения.

№ п/п	Номер зоны планируемого размещения объектов капитального строительства	Функциональное назначение объектов капитального строительства	Очередность планируемого развития территории/этапы строительства
1	2	3	4
1	1	Санаторий	1/1



ЧЕРТЕЖ

межевания территории, ограниченной Приморским шоссе,
береговой линией Быстрого ручья, береговой линией Финского залива,
береговой линией 8-го ручья в г. Зеленогорске, в Курортном районе
(красные линии, границы планируемого элемента планировочной структуры)



Условные обозначения

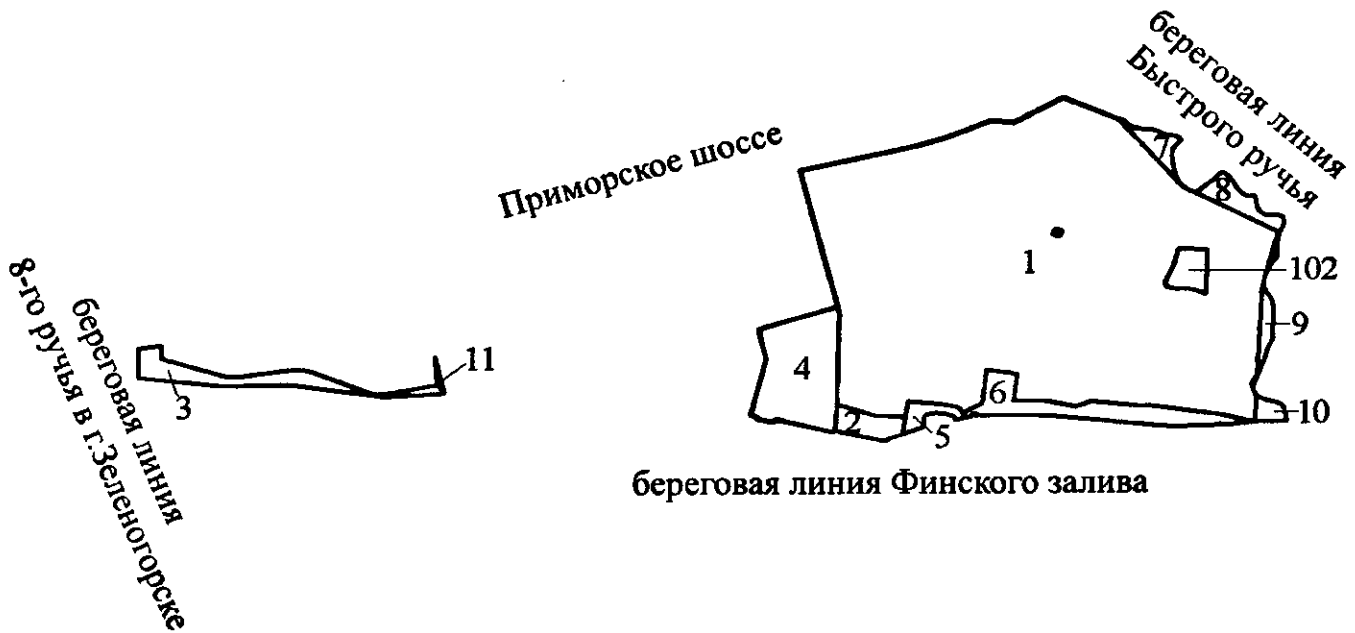
□ - красные линии

▭ - границы планируемого элемента планировочной структуры



ЧЕРТЕЖ

межевания территории, ограниченной Приморским шоссе,
береговой линией Быстрого ручья, береговой линией Финского залива,
береговой линией 8-го ручья в г. Зеленогорске, в Курортном районе
(границы и условные номера образуемых земельных участков)



Условные обозначения

□ - границы образуемых земельных участков

1 - условные номера образуемых земельных участков



Приложение № 8
к постановлению
Правительства Санкт-Петербурга
от 29.10.2024 № 953

ПЕРЕЧЕНЬ И СВЕДЕНИЯ

о площади образуемых земельных участков, в том числе которые будут отнесены к территориям общего пользования или имуществу общего пользования, способы их образования, вид разрешенного использования образуемых земельных участков в соответствии с проектом планировки территории, ограниченной Приморским шоссе, береговой линией Быстрого ручья, береговой линией Финского залива, береговой линией 8-го ручья в г. Зеленогорске, в Курортном районе

№ п/п	Условный номер образуемого земельного участка	Вид разрешенного использования образуемого земельного участка	Площадь образуемого земельного участка, га	Способ образования земельного участка
1	2	3	4	5
1	1	Санаторная деятельность	13,81	Перераспределение
2	2	Санаторная деятельность	0,20	Перераспределение
3	3	Земельные участки (территории) общего пользования – благоустройство территории	0,45	Раздел или перераспределение
4	4	Санаторная деятельность	1,04	Перераспределение
5	5	Санаторная деятельность	0,11	Перераспределение
6	6	Санаторная деятельность	0,60	Перераспределение
7	7	Земельные участки (территории) общего пользования – благоустройство территории	0,14	Образование земельного участка из земель, находящихся в государственной собственности
8	8	Земельные участки (территории) общего пользования – благоустройство территории	0,23	Образование земельного участка из земель, находящихся в государственной собственности
9	9	Земельные участки (территории) общего пользования – благоустройство территории	0,11	Образование земельного участка из земель, находящихся в государственной собственности
10	10	Земельные участки (территории) общего пользования – благоустройство территории	0,07	Образование земельного участка из земель, находящихся в государственной собственности
11	11	Земельные участки (территории) общего пользования – благоустройство территории	0,01	Раздел или перераспределение
12	102	Малоэтажная многоквартирная жилая застройка	0,18	Перераспределение



Приложение № 9
к постановлению
Правительства Санкт-Петербурга
от 29.10.2024 № 953

СВЕДЕНИЯ

о границах территории, ограниченной Приморским шоссе, береговой линией Быстрого ручья, береговой линией Финского залива, береговой линией 8-го ручья в г.Зеленогорске, в Курортном районе, содержащие перечень координат характерных точек этих границ в системе координат, используемой для ведения Единого государственного реестра недвижимости

Номер точки	X	Y	R(м)
1	2	3	4
Образуемый земельный участок 1			
1	122853,72	77869,02	—
2	122801,89	77854,97	—
3	122800,19	77854,31	—
4	122799,49	77854,31	—
5	122788,78	77851,41	—
6	122690,46	77846,23	—
7	122679,72	77839,78	—
8	122673,48	77841,96	—
9	122672,85	77841,94	—
10	122671,41	77842,42	—
11	122669,63	77843,30	—
12	122664,78	77845,00	—
13	122636,84	77843,81	—
14	122645,57	77805,82	—
15	122646,26	77802,26	—
16	122655,20	77734,32	—
17	122656,28	77712,66	—
18	122660,48	77675,63	—
19	122660,49	77664,47	—
20	122655,26	77647,40	—
21	122660,67	77619,87	—
22	122662,15	77609,88	—
23	122661,89	77602,04	—
24	122661,50	77579,39	—
25	122692,20	77583,48	—
26	122696,65	77550,06	—
27	122658,49	77545,00	—
28	122652,90	77531,75	—
29	122648,90	77525,03	—

1	2	3	4
30	122648,54	77523,45	—
31	122654,64	77519,84	—
32	122655,90	77514,35	—
33	122658,81	77497,82	—
34	122661,39	77465,92	—
35	122661,59	77463,50	—
36	122643,38	77460,56	—
37	122644,37	77455,81	—
38	122645,00	77449,11	—
39	122645,29	77428,53	—
40	122659,02	77385,50	—
41	122762,32	77388,68	—
42	122769,39	77386,84	—
43	122816,00	77374,29	—
44	122867,85	77360,55	—
45	122871,50	77359,55	—
46	122924,75	77345,32	—
47	122949,85	77461,20	—
48	122955,49	77484,29	—
49	122962,38	77507,04	—
50	122970,48	77529,38	—
51	122980,57	77554,94	—
52	122978,71	77580,07	—
53	122987,22	77597,32	—
54	123006,28	77634,00	—
55	122981,83	77694,81	—
56	122905,64	77764,01	—
57	122903,71	77767,92	—
58	122901,25	77771,25	—
59	122901,03	77771,47	—
60	122900,66	77772,03	—
61	122900,36	77772,92	—
62	122900,36	77773,36	—
63	122899,96	77775,49	—
Внутренний контур 1			
1	122857,69	77625,81	—
2	122855,30	77631,96	—
3	122849,50	77629,69	—
4	122851,88	77623,56	—
Внутренний контур 2, ЗУ №102			
1	122827,72	77758,13	—
2	122834,43	77759,69	—
3	122833,37	77791,62	—
4	122782,33	77789,94	—

1	2	3	4
5	122782,53	77789,29	—
6	122784,96	77783,29	—
7	122788,15	77775,39	—
8	122788,75	77758,98	—
9	122789,44	77752,95	—
10	122790,93	77747,62	—
11	122793,34	77745,57	—
12	122796,73	77745,84	—
13	122816,09	77754,89	—
Образуемый земельный участок 2			
1	122624,75	77457,54	—
2	122643,38	77460,56	—
3	122644,37	77455,81	—
4	122645,00	77449,11	—
5	122645,29	77428,53	—
6	122659,02	77385,50	—
7	122637,52	77384,83	—
8	122628,79	77382,73	—
9	122616,98	77438,45	—
10	122617,81	77439,56	—
11	122618,70	77441,00	—
12	122619,37	77442,45	—
13	122620,04	77444,01	—
Образуемый земельный участок 3			
1	122682,22	76947,65	—
2	122679,46	76932,06	—
3	122672,13	76890,58	—
4	122671,82	76888,38	—
5	122671,66	76886,18	—
6	122671,64	76883,96	—
7	122671,77	76881,76	—
8	122672,05	76879,56	—
9	122672,48	76877,39	—
10	122673,05	76875,25	—
11	122673,76	76873,16	—
12	122695,49	76815,67	—
13	122696,48	76812,86	—
14	122697,34	76810,01	—
15	122698,08	76807,13	—
16	122698,69	76804,21	—
17	122699,17	76801,27	—
18	122699,52	76798,32	—
19	122699,74	76795,35	—
20	122699,82	76792,37	—

1	2	3	4
21	122699,78	76789,40	—
22	122699,60	76786,43	—
23	122699,29	76783,47	—
24	122692,18	76728,10	—
25	122691,96	76725,86	—
26	122691,91	76723,62	—
27	122692,00	76721,38	—
28	122692,25	76719,15	—
29	122692,65	76716,94	—
30	122693,20	76714,77	—
31	122713,42	76644,67	—
32	122728,35	76645,41	—
33	122724,69	76619,74	—
34	122720,56	76619,62	—
35	122691,82	76619,95	—
36	122682,52	76708,33	—
37	122683,07	76786,78	—
38	122668,97	76889,96	—
39	122672,97	76955,22	—
Образуемый земельный участок 4			
1	122628,79	77382,73	—
2	122628,86	77382,40	—
3	122627,24	77382,13	—
4	122641,92	77318,96	—
5	122639,89	77318,30	—
6	122640,33	77316,65	—
7	122638,59	77316,22	—
8	122642,45	77298,09	—
9	122645,30	77298,15	—
10	122646,84	77290,57	—
11	122672,13	77297,45	—
12	122709,70	77307,93	—
13	122743,87	77299,59	—
14	122754,36	77334,01	—
15	122769,39	77386,84	—
16	122762,32	77388,68	—
17	122659,02	77385,50	—
18	122637,52	77384,83	—
Образуемый земельный участок 5			
1	122632,74	77480,46	—
2	122644,44	77481,53	—
3	122646,90	77483,73	—
4	122648,58	77494,21	—
5	122647,94	77503,30	—

1	2	3	4
6	122645,01	77513,97	-
7	122641,82	77515,32	-
8	122640,60	77515,26	-
9	122642,60	77525,48	-
10	122644,82	77525,65	-
11	122654,64	77519,84	-
12	122655,90	77514,35	-
13	122658,81	77497,82	-
14	122661,59	77463,50	-
15	122624,75	77457,54	-
Образуемый земельный участок 6			
1	122644,28	77534,08	-
2	122647,89	77534,30	-
3	122647,59	77538,57	-
4	122645,13	77538,41	-
5	122645,61	77540,89	-
6	122645,61	77542,86	-
7	122646,06	77582,78	-
8	122646,06	77583,67	-
9	122644,72	77619,92	-
10	122644,72	77620,58	-
11	122644,61	77620,92	-
12	122639,61	77679,29	-
13	122639,61	77679,41	-
14	122639,51	77679,50	-
15	122633,94	77732,67	-
16	122632,70	77753,65	-
17	122633,44	77779,10	-
18	122634,57	77817,14	-
19	122636,84	77843,81	-
20	122645,57	77805,82	-
21	122646,26	77802,26	-
22	122655,20	77734,32	-
23	122656,28	77712,66	-
24	122660,48	77675,63	-
25	122660,49	77664,47	-
26	122655,26	77647,40	-
27	122660,67	77619,87	-
28	122662,15	77609,88	-
29	122661,89	77602,04	-
30	122661,50	77579,39	-
31	122692,20	77583,48	-
32	122696,65	77550,06	-
33	122658,49	77545,00	-

1	2	3	4
34	122652,90	77531,75	—
35	122648,90	77525,03	—
36	122648,54	77523,45	—
37	122644,82	77525,65	—
38	122642,60	77525,48	—
Образуемый земельный участок 7			
1	122903,71	77767,92	—
2	122905,64	77764,01	—
3	122981,83	77694,81	—
4	122980,76	77700,86	—
5	122980,20	77701,42	—
6	122979,97	77701,64	—
7	122975,19	77707,09	—
8	122974,86	77707,43	—
9	122974,64	77707,87	—
10	122972,57	77711,55	—
11	122972,19	77712,43	—
12	122972,19	77712,87	—
13	122970,75	77719,44	—
14	122970,63	77719,77	—
15	122970,63	77720,32	—
16	122970,41	77726,22	—
17	122969,19	77734,89	—
18	122964,52	77745,90	—
19	122964,37	77746,05	—
20	122964,07	77747,23	—
21	122962,96	77756,91	—
22	122961,07	77760,69	—
23	122958,74	77762,91	—
24	122957,85	77763,25	—
25	122957,07	77762,69	—
26	122951,95	77756,91	—
27	122951,51	77756,46	—
28	122950,84	77756,02	—
29	122947,95	77754,24	—
30	122947,73	77754,02	—
31	122946,62	77753,54	—
32	122942,50	77752,79	—
33	122941,06	77752,79	—
34	122934,16	77753,46	—
35	122934,05	77753,46	—
36	122933,61	77753,57	—
37	122921,49	77756,24	—
38	122921,24	77756,24	—

1	2	3	4
39	122913,70	77758,91	—
40	122912,89	77759,18	—
41	122907,25	77763,47	—
42	122906,67	77763,91	—
Образуемый земельный участок 8			
1	122801,89	77854,97	—
2	122853,72	77869,02	—
3	122899,96	77775,49	—
4	122899,47	77778,15	—
5	122899,36	77778,59	—
6	122899,36	77779,37	—
7	122899,47	77779,81	—
8	122899,75	77780,93	—
9	122900,14	77781,70	—
10	122900,47	77782,04	—
11	122912,15	77797,16	—
12	122912,27	77797,40	—
13	122919,93	77804,83	—
14	122920,82	77806,72	—
15	122920,93	77808,61	—
16	122919,60	77812,06	—
17	122915,93	77816,06	—
18	122901,03	77826,18	—
19	122900,60	77826,40	—
20	122897,05	77829,82	—
21	122896,41	77830,77	—
22	122894,69	77835,08	—
23	122894,37	77835,71	—
24	122894,22	77836,89	—
25	122894,47	77840,75	—
26	122894,47	77841,64	—
27	122895,13	77843,86	—
28	122894,58	77844,08	—
29	122885,68	77845,31	—
30	122885,13	77845,31	—
31	122884,46	77845,64	—
32	122880,01	77847,42	—
33	122879,62	77847,55	—
34	122875,83	77850,19	—
35	122874,78	77851,76	—
36	122873,23	77855,43	—
37	122872,89	77856,09	—
38	122872,78	77856,87	—
39	122872,78	77857,32	—

1	2	3	4
40	122872,34	77867,88	-
41	122871,67	77872,33	-
42	122871,11	77873,11	-
43	122869,45	77874,44	-
44	122864,22	77875,66	-
45	122861,55	77875,00	-
46	122852,27	77870,88	-
47	122851,88	77870,88	-
48	122845,21	77869,21	-
49	122844,76	77869,21	-
50	122837,98	77868,21	-
51	122837,76	77868,10	-
52	122829,31	77868,10	-
53	122825,30	77867,99	-
54	122823,52	77867,44	-
55	122818,58	77863,29	-
56	122818,19	77863,10	-
57	122810,96	77858,54	-
58	122810,51	77858,24	-
59	122810,07	77858,10	-
Образуемый земельный участок 9			
1	122673,48	77841,96	-
2	122679,72	77839,78	-
3	122690,46	77846,23	-
4	122788,78	77851,41	-
5	122799,49	77854,31	-
6	122791,72	77853,87	-
7	122790,61	77853,87	-
8	122789,61	77854,20	-
9	122784,72	77856,20	-
10	122783,96	77856,51	-
11	122777,93	77861,21	-
12	122772,48	77863,32	-
13	122760,14	77864,43	-
14	122729,45	77862,54	-
15	122719,89	77857,87	-
16	122719,44	77857,65	-
17	122719,11	77857,65	-
18	122707,77	77854,20	-
19	122678,64	77842,53	-
20	122678,30	77842,31	-
21	122677,47	77842,10	-
Образуемый земельный участок 10			
1	122636,84	77843,81	-

1	2	3	4
2	122664,78	77845,00	-
3	122669,63	77843,30	-
4	122668,74	77843,75	-
5	122667,85	77844,64	-
6	122665,52	77847,42	-
7	122665,10	77847,84	-
8	122661,85	77855,09	-
9	122661,60	77855,58	-
10	122659,07	77866,88	-
11	122657,40	77871,66	-
12	122656,29	77872,77	-
13	122652,28	77875,22	-
14	122649,39	77876,33	-
15	122637,62	77878,34	-
16	122637,87	77856,75	-
17	122637,23	77846,82	-
Образуемый земельный участок 11			
1	122672,97	76955,22	-
2	122698,97	76948,78	-
3	122713,72	76945,13	-
4	122698,84	76946,88	-
5	122682,22	76947,65	-
Образуемый земельный участок 102			
1	122827,72	77758,13	-
2	122834,43	77759,69	-
3	122833,37	77791,62	-
4	122782,33	77789,94	-
5	122782,53	77789,29	-
6	122784,96	77783,29	-
7	122788,15	77775,39	-
8	122788,75	77758,98	-
9	122789,44	77752,95	-
10	122790,93	77747,62	-
11	122793,34	77745,57	-
12	122796,73	77745,84	-
13	122816,09	77754,89	-

