

**ПРАВИТЕЛЬСТВО САНКТ-ПЕТЕРБУРГА****ПОСТАНОВЛЕНИЕ**

окуд

22.10.2024№ 916

Об утверждении проекта планировки с проектом межевания территории для размещения линейных объектов регионального значения «Садовая ул. от проектируемого Горского шоссе до проектируемой улицы № 2, проектируемая улица № 1 от ул.Новостроек до проектируемой Школьной ул.»

В соответствии со статьями 45 и 46 Градостроительного кодекса Российской Федерации и в целях обеспечения градостроительного развития территории для размещения линейных объектов регионального значения «Садовая ул. от проектируемого Горского шоссе до проектируемой улицы № 2, проектируемая улица № 1 от ул.Новостроек до проектируемой Школьной ул.» Правительство Санкт-Петербурга

ПОСТАНОВЛЯЕТ:

1. Утвердить проект планировки территории для размещения линейных объектов регионального значения «Садовая ул. от проектируемого Горского шоссе до проектируемой улицы № 2, проектируемая улица № 1 от ул.Новостроек до проектируемой Школьной ул.» в составе:

1.1. Чертеж красных линий территории для размещения линейных объектов регионального значения «Садовая ул. от проектируемого Горского шоссе до проектируемой улицы № 2, проектируемая улица № 1 от ул.Новостроек до проектируемой Школьной ул.» (границы территории, в отношении которой осуществляется подготовка проекта планировки; существующие красные линии; устанавливаемые красные линии; отменяемые красные линии; номера характерных точек устанавливаемых красных линий, в том числе точек начала и окончания красных линий, точек изменения описания красных линий; перечень координат характерных точек устанавливаемых красных линий) согласно приложению № 1.

1.2. Чертеж границ зон планируемого размещения линейных объектов регионального значения «Садовая ул. от проектируемого Горского шоссе до проектируемой улицы № 2, проектируемая улица № 1 от ул.Новостроек до проектируемой Школьной ул.» (границы территории, в отношении которой осуществляется подготовка проекта планировки; границы зон планируемого размещения линейных объектов регионального значения, номера характерных точек границ зон планируемого размещения линейных

объектов регионального значения, в том числе точек начала и окончания, точек изменения описания границ таких зон) согласно приложению № 2.

1.3. Положение о размещении линейных объектов регионального значения «Садовая ул. от проектируемого Горского шоссе до проектируемой улицы № 2, проектируемая улица № 1 от ул.Новостроек до проектируемой Школьной ул.» согласно приложению № 3.

2. Утвердить проект межевания территории для размещения линейных объектов регионального значения «Садовая ул. от проектируемого Горского шоссе до проектируемой улицы № 2, проектируемая улица № 1 от ул.Новостроек до проектируемой Школьной ул.» в составе:

2.1. Чертеж межевания территории для размещения линейных объектов регионального значения «Садовая ул. от проектируемого Горского шоссе до проектируемой улицы № 2, проектируемая улица № 1 от ул.Новостроек до проектируемой Школьной ул.» (красные линии) согласно приложению № 4.

2.2. Чертеж межевания территории для размещения линейных объектов регионального значения «Садовая ул. от проектируемого Горского шоссе до проектируемой улицы № 2, проектируемая улица № 1 от ул.Новостроек до проектируемой Школьной ул.» (границы и условные номера образуемых земельных участков, в том числе в отношении которых предполагаются их резервирование и (или) изъятие для государственных нужд) согласно приложению № 5.

2.3. Перечень образуемых земельных участков; перечень координат характерных точек образуемых земельных участков; сведения о границах территории, применительно к которой осуществляется подготовка проекта межевания, содержащие перечень координат характерных точек таких границ в системе координат, используемой для ведения Единого государственного реестра недвижимости; вид разрешенного использования образуемых земельных участков, предназначенных для размещения линейных объектов регионального значения «Садовая ул. от проектируемого Горского шоссе до проектируемой улицы № 2, проектируемая улица № 1 от ул.Новостроек до проектируемой Школьной ул.», согласно приложению № 6.

3. Постановление вступает в силу на следующий день после его официального опубликования.

4. Контроль за выполнением постановления возложить на вице-губернатора Санкт-Петербурга Линченко Н.В.

Губернатор
Санкт-Петербурга

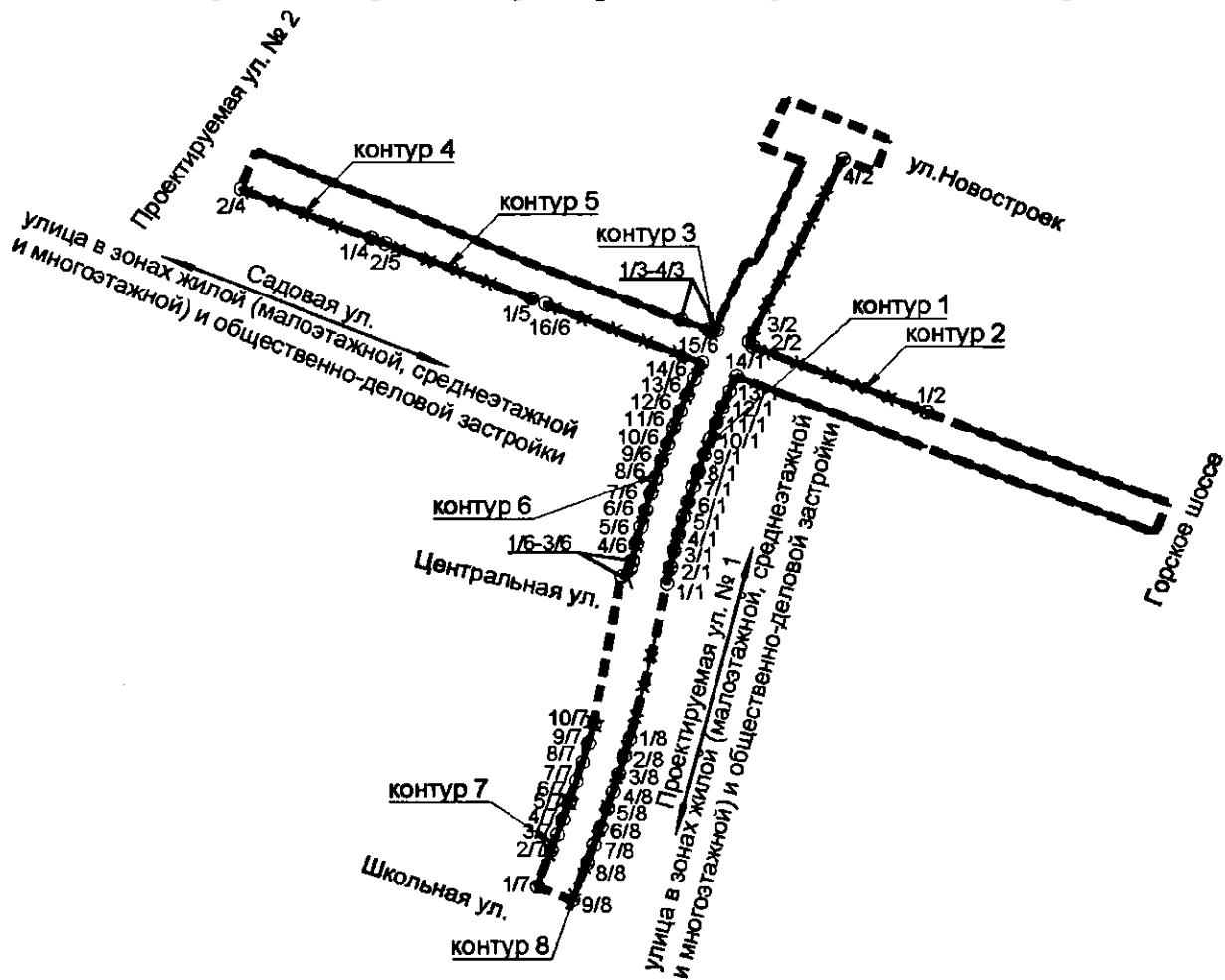


А.Д.Беглов



ЧЕРТЕЖ

красных линий территории для размещения линейных объектов регионального значения «Садовая ул. от проектируемого Горского шоссе до проектируемой улицы № 2, проектируемая улица № 1 от ул.Новостроек до проектируемой Школьной ул.» (границы территории, в отношении которой осуществляется подготовка проекта планировки; существующие красные линии; устанавливаемые красные линии; отменяемые красные линии; номера характерных точек устанавливаемых красных линий, в том числе точек начала и окончания красных линий, точек изменения описания красных линий; перечень координат характерных точек устанавливаемых красных линий)



Условные обозначения

- — — — — - границы территории, в отношении которой осуществляется подготовка проекта планировки
- - устанавливаемые красные линии
- - существующие красные линии
- x — x — - отменяемые красные линии
- 1/1 - номера характерных точек устанавливаемых красных линий, в том числе точек начала и окончания красных линий, точек изменения описания красных линий

ПЕРЕЧЕНЬ
координат характерных точек устанавливаемых красных линий

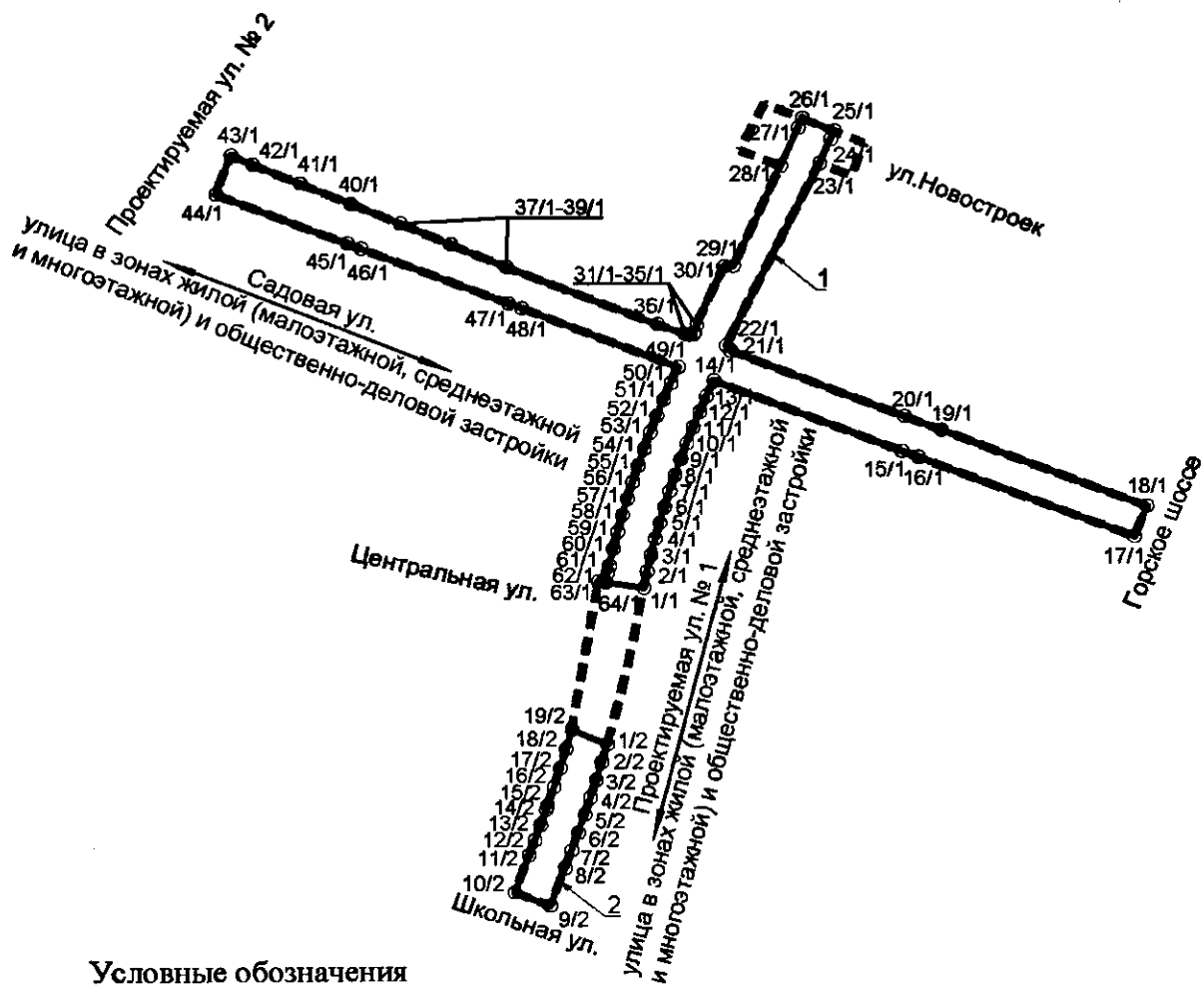
Номер точки	X (м)	Y (м)
1	2	3
Контур 1		
1	114429,40	105553,13
2	114437,16	105554,78
3	114444,89	105556,58
4	114452,58	105558,52
5	114460,24	105560,59
6	114467,86	105562,80
7	114475,44	105565,15
8	114482,98	105567,63
9	114490,47	105570,25
10	114497,92	105573,00
11	114505,31	105575,88
12	114512,65	105578,90
13	114519,94	105582,05
14	114527,17	105585,33
Контур 2		
1	114510,25	105671,69
2	114541,04	105592,70
3	114543,41	105590,87
4	114629,64	105633,26
Контур 3		
1	114553,39	105559,71
2	114548,98	105572,38
3	114548,60	105574,41
4	114548,88	105576,27
Контур 4		
1	114592,19	105418,58
2	114615,47	105358,83
Контур 5		
1	114563,61	105491,88
2	114589,73	105424,89
Контур 6		
1	114432,57	105532,81
2	114436,69	105536,89
3	114440,08	105537,61
4	114448,10	105539,46
5	114456,08	105541,45
6	114464,03	105543,59
7	114471,94	105545,87
8	114479,81	105548,28

1	2	3
9	114487,64	105550,84
10	114495,41	105553,54
11	114503,14	105556,38
12	114510,81	105559,35
13	114518,44	105562,46
14	114526,00	105565,70
15	114533,51	105569,09
16	114561,17	105498,13
Контур 7		
1	114286,48	105494,20
2	114303,82	105500,76
3	114310,99	105503,45
4	114318,20	105506,06
5	114325,44	105508,60
6	114327,33	105509,24
7	114336,28	105512,22
8	114345,27	105515,07
9	114354,30	105517,80
10	114363,37	105520,41
Контур 8		
1	114356,33	105536,51
2	114347,93	105534,06
3	114339,56	105531,52
4	114331,22	105528,87
5	114322,92	105526,12
6	114314,45	105523,19
7	114306,02	105520,16
8	114297,64	105517,03
9	114280,10	105510,39



ЧЕРТЕЖ

границ зон планируемого размещения линейных объектов регионального значения
«Садовая ул. от проектируемого Горского шоссе до проектируемой улицы № 2,
проектируемая улица № 1 от ул.Новостроек до проектируемой Школьной ул.»
(границы территории, в отношении которой осуществляется подготовка проекта
планировки; границы зон планируемого размещения линейных объектов регионального
значения, номера характерных точек границ зон планируемого размещения линейных
объектов регионального значения, в том числе точек начала и окончания, точек
изменения описания границ таких зон)



Условные обозначения

- - границы территории, в отношении которой осуществляется подготовка проекта планировки
- - границы зон планируемого размещения линейных объектов регионального значения
- ↖ 1 - номера зон планируемого размещения линейных объектов регионального значения
- 1/1 - номера характерных точек границ зон планируемого размещения линейных объектов регионального значения, в том числе точек начала и окончания, точек изменения описания границ таких зон



Приложение № 3
к постановлению
Правительства Санкт-Петербурга
от 22.10.2024 № 916

ПОЛОЖЕНИЕ

о размещении линейных объектов регионального значения
«Садовая ул. от проектируемого Горского шоссе до проектируемой улицы № 2,
проектируемая улица № 1 от ул.Новостроек до проектируемой Школьной ул.»

1. Наименование, основные характеристики и назначение планируемых для размещения линейных объектов регионального значения.

Наименование: линейные объекты регионального значения «Садовая ул. от проектируемого Горского шоссе до проектируемой улицы № 2, проектируемая улица № 1 от ул.Новостроек до проектируемой Школьной ул.» (далее – линейные объекты регионального значения).

Основные характеристики линейных объектов регионального значения:

Садовая ул. от проектируемого Горского шоссе до проектируемой улицы № 2	
Категория	Улица в зонах жилой (малозэтажной, среднеэтажной и многоэтажной) и общественно-деловой застройки
Протяженность	480 м
Пропускная способность	1527 пр. ед./час
Интенсивность движения	88 пр. ед./час
Проектная мощность	36648 прив. ед./сутки
Грузонапряженность	19 тонн/сутки
Проектируемая улица № 1 от ул.Новостроек до проектируемой Школьной ул.	
Категория	Улица в зонах жилой (малозэтажной, среднеэтажной и многоэтажной) и общественно-деловой застройки
Протяженность	400 м
Пропускная способность	1527 пр. ед./час
Интенсивность движения	88 пр. ед./час
Проектная мощность	36648 прив. ед./сутки
Грузонапряженность	25 тонн/сутки

Назначение: автомобильная дорога регионального значения.

2. Границы зон планируемого размещения линейных объектов регионального значения устанавливаются в Курортном районе Санкт-Петербурга.

3. Перечень координат характерных точек границ зон планируемого размещения линейных объектов регионального значения.

Номер точки	X (м)	Y (м)
1	2	3
Зона планируемого размещения линейных объектов регионального значения 1		
1	114429,40	105553,13
2	114437,16	105554,78
3	114444,89	105556,58
4	114452,58	105558,52
5	114460,24	105560,59
6	114467,86	105562,80
7	114475,44	105565,15
8	114482,98	105567,63
9	114490,47	105570,25
10	114497,92	105573,00
11	114505,31	105575,88
12	114512,65	105578,90
13	114519,94	105582,05
14	114527,17	105585,33
15	114493,93	105670,60
16	114491,06	105677,96
17	114452,79	105776,13
18	114467,32	105781,79
19	114503,75	105688,37
20	114510,25	105671,69
21	114541,04	105592,70
22	114543,41	105590,87
23	114629,64	105633,26
24	114640,94	105638,41
25	114644,86	105639,90
26	114650,77	105625,29
27	114646,25	105623,58
28	114628,43	105615,59
29	114580,83	105594,23
30	114580,74	105589,94
31	114552,87	105577,45
32	114549,54	105576,67
33	114548,88	105576,27
34	114548,60	105574,41
35	114548,98	105572,38
36	114553,39	105559,71
37	114580,82	105490,88
38	114591,65	105465,72
39	114601,53	105442,88
40	114611,02	105420,21

1	2	3
41	114620,47	105397,32
42	114629,44	105375,61
43	114633,54	105365,88
44	114615,47	105358,83
45	114592,19	105418,58
46	114589,73	105424,89
47	114563,61	105491,88
48	114561,17	105498,13
49	114533,51	105569,09
50	114526,00	105565,70
51	114518,44	105562,46
52	114510,81	105559,35
53	114503,14	105556,38
54	114495,41	105553,54
55	114487,64	105550,84
56	114479,81	105548,28
57	114471,94	105545,87
58	114464,03	105543,59
59	114456,08	105541,45
60	114448,10	105539,46
61	114440,08	105537,61
62	114436,69	105536,89
63	114432,57	105532,81
64	114432,03	105535,91
Зона планируемого размещения линейных объектов регионального значения 2		
1	114356,33	105536,51
2	114347,93	105534,06
3	114339,56	105531,52
4	114331,22	105528,87
5	114322,92	105526,12
6	114314,45	105523,19
7	114306,02	105520,16
8	114297,64	105517,03
9	114280,10	105510,39
10	114286,48	105494,20
11	114303,82	105500,76
12	114310,99	105503,45
13	114318,20	105506,06
14	114325,44	105508,60
15	114327,33	105509,24
16	114336,28	105512,22
17	114345,27	105515,07
18	114354,30	105517,80

1	2	3
19	114363,37	105520,41

4. Мероприятия по защите сохраняемых объектов капитального строительства (здание, строение, сооружение, объекты, строительство которых не завершено), существующих и строящихся на момент подготовки проекта планировки территории, а также объектов капитального строительства, планируемых к строительству в соответствии с ранее утвержденной документацией по планировке территории, от возможного негативного воздействия в связи с размещением линейных объектов регионального значения.

Перечень мероприятий включает комплексное геотехническое сопровождение строительства для обеспечения надежности, безопасности и сохранности зданий (сооружений) при строительстве, а также предварительную оценку геотехнической ситуации, инженерно-геологические изыскания, геотехническое обоснование проекта, технологический регламент ведения работ, мониторинг за сохранностью зданий и сооружений при производстве работ и контроль качества работ, послепостроечный мониторинг.

5. Мероприятия по охране окружающей среды.

Мероприятия по охране окружающей среды будут осуществляться в период строительства и эксплуатации линейных объектов регионального значения:

- оценка загрязнения атмосферного воздуха;
- охрана поверхностных и подземных вод от истощения и загрязнения;
- охрана окружающей среды от отходов;
- оценка воздействия линейных объектов регионального значения на растительный и животный мир;
- мероприятия по охране растительного и животного мира;
- мероприятия по защите от шума;
- экологический мониторинг (в том числе мониторинг атмосферного воздуха, водных ресурсов, почвенного покрова, химического загрязнения почв, уровней шума, локальный мониторинг за сбором, временным хранением и транспортировкой отходов).

6. Мероприятия по защите территории от чрезвычайных ситуаций природного и техногенного характера, в том числе по обеспечению пожарной безопасности и гражданской обороне.

Для линейных объектов регионального значения предусматриваются следующие мероприятия:

мероприятия по защите от ветрового воздействия (элементы сооружений рассчитываются на восприятие ветровых нагрузок при скорости ветра 23 м/с – ветровое давление 30 кгс/кв.м);

мероприятия по защите от сильных морозов (глубина заложения и конструкция теплоизоляции коммуникаций тепло- и водоснабжения выбираются в соответствии требованиями нормативов для климатического пояса, соответствующего условиям Санкт-Петербурга, инженерные сети прокладываются ниже глубины промерзания грунтов);

мероприятия по защите от атмосферных осадков, затопления территории и подтопления фундаментов (планировка территории выполняется с уклонами в сторону ливневой канализации);

мероприятия по защите от прямых ударов молнии и заноса высокого потенциала (выполняется устройство систем молниезащиты и заземления и систем уравнивания потенциалов);

мероприятия по устойчивой работе инженерных коммуникаций.

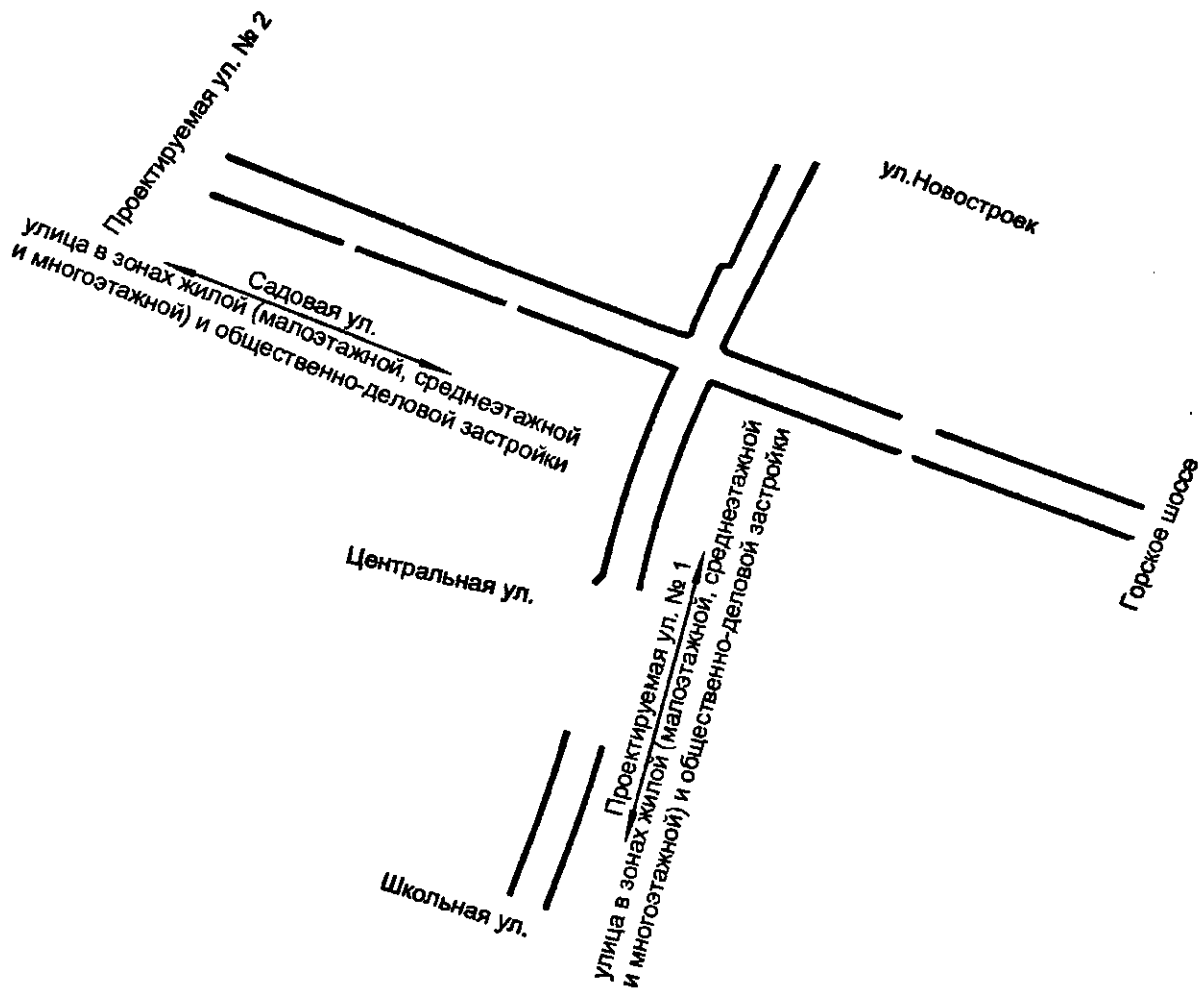
Мероприятия по защите территории от чрезвычайных ситуаций природного и техногенного характера, которые будут предусматриваться на стадии подготовки проектной документации линейных объектов регионального значения;

мероприятия по беспрепятственной эвакуации людей с территории;
мероприятия по обеспечению беспрепятственного ввода сил и средств ликвидации чрезвычайных ситуаций;
мероприятия по устойчивому функционированию действующих систем оповещения;
размещение технических систем управления региональной автоматизированной системы централизованного оповещения (РАСЦО), систем оповещения различных объектов при выполнении мероприятий по защите проектируемой территории и населения при военных конфликтах или вследствие этих конфликтов и в чрезвычайных ситуациях техногенного и природного характера.



ЧЕРТЕЖ

межевания территории для размещения линейных объектов регионального значения
«Садовая ул. от проектируемого Горского шоссе до проектируемой улицы № 2, проектируемая
улица № 1 от ул.Новостроек до проектируемой Школьной ул.» (красные линии)



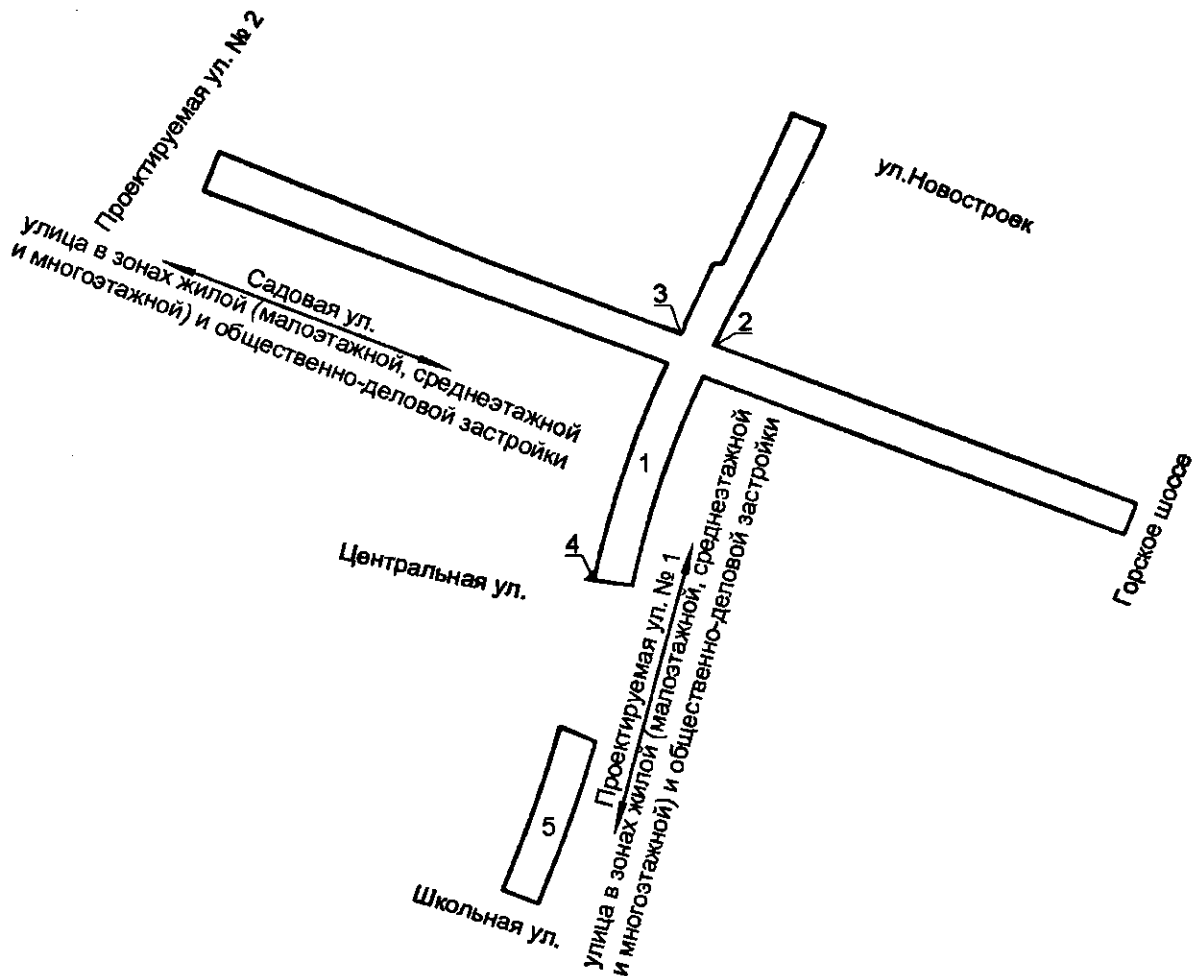
Условные обозначения

— - красные линии



ЧЕРТЕЖ

межевания территории для размещения линейных объектов регионального значения
«Садовая ул. от проектируемого Горского шоссе до проектируемой улицы № 2,
проектируемая улица № 1 от ул.Новостроек до проектируемой Школьной ул.»
(границы и условные номера образуемых земельных участков, в том числе в отношении
которых предполагаются их резервирование и (или) изъятие для государственных нужд)



Условные обозначения

- - границы образуемых земельных участков, в том числе в отношении которых предполагаются их резервирование и (или) изъятие для государственных нужд
- 1 - условные номера образуемых земельных участков, в том числе в отношении которых предполагаются их резервирование и (или) изъятие для государственных нужд



Приложение № 6
к постановлению
Правительства Санкт-Петербурга
от 22.10.2024 № 916

ПЕРЕЧЕНЬ

образуемых земельных участков; перечень координат характерных точек образуемых земельных участков; сведения о границах территории, применительно к которой осуществляется подготовка проекта межевания, содержащие перечень координат характерных точек таких границ в системе координат, используемой для ведения Единого государственного реестра недвижимости; вид разрешенного использования образуемых земельных участков, предназначенных для размещения линейных объектов регионального значения «Садовая ул. от проектируемого Горского шоссе до проектируемой улицы № 2, проектируемая улица № 1 от ул. Новостроек до проектируемой Школьной ул.»

1. Перечень образуемых земельных участков.

Условный номер образуемого земельного участка	Номера характерных точек образуемого земельного участка	Кадастровый номер земельного участка, из которого образуется земельный участок	Площадь образуемого земельного участка, га	Способ образования земельного участка	Сведения об отнесении (неотнесении) образуемого земельного участка к территории общего пользования	Сведения об отнесении образуемого земельного участка к определенной категории земель
1	2	3	4	5	6	7
1	1-63	-	1,0839	Образование земельного участка из земель, находящихся в государственной собственности	Отнесен	Земли населенных пунктов
2	1-3	78:38:2136901:34	0,0002	Раздел	Отнесен	Земли населенных пунктов
3	1-5	78:38:0021369:15	0,0008	Раздел	Отнесен	Земли населенных пунктов
4	1-3	78:38:2136901:32	0,0007	Раздел	Отнесен	Земли населенных пунктов
5	1-19	-	0,1408	Образование земельного участка из земель, находящихся в государственной собственности	Отнесен	Земли населенных пунктов

2. Образуемые земельные участки, в отношении которых предполагаются их резервирование и (или) изъятие для государственных нужд.

Условный номер образуемого земельного участка	Кадастровый номер земельного участка, из которого образуется земельный участок	Адрес или описание местоположения земельного участка
1	2	3
2	78:38:2136901:34	Санкт-Петербург, пос.Песочный, участок 579 (территория, ограниченная границей Курортного района Санкт-Петербурга, проектируемым проездом № 1, продолжением Школьной ул., местным проездом, Ленинградской ул., Краснофлотской ул.)
3	78:38:0021369:15	Санкт-Петербург, пос.Песочный, ул. Новостроек, д. 87, литера А
4	78:38:2136901:32	Санкт-Петербург, пос. Песочный, участок 583 (территория, ограниченная границей Курортного района Санкт-Петербурга, проектируемым проездом № 1, продолжением Школьной ул., местным проездом, Ленинградской ул., Краснофлотской ул.)

3. Перечень координат характерных точек образуемых земельных участков.

Номер точки	X(м)	Y(м)
1	2	3
Образуемый земельный участок 1		
1	114432,03	105535,91
2	114436,69	105536,89
3	114440,08	105537,61
4	114448,10	105539,46
5	114456,08	105541,45
6	114464,03	105543,59
7	114471,94	105545,87
8	114479,81	105548,28
9	114487,64	105550,84
10	114495,41	105553,54
11	114503,14	105556,38
12	114510,81	105559,35
13	114518,44	105562,46
14	114526,00	105565,70
15	114533,51	105569,09
16	114561,17	105498,13
17	114563,61	105491,88
18	114589,73	105424,89
19	114592,19	105418,58
20	114615,47	105358,83

1	2	3
21	114633,54	105365,88
22	114629,44	105375,61
23	114620,47	105397,32
24	114611,02	105420,21
25	114601,53	105442,88
26	114591,65	105465,72
27	114580,82	105490,88
28	114553,39	105559,71
29	114547,19	105575,26
30	114548,88	105576,27
31	114549,54	105576,67
32	114552,87	105577,45
33	114580,74	105589,94
34	114580,83	105594,23
35	114628,43	105615,59
36	114646,25	105623,58
37	114650,77	105625,29
38	114644,86	105639,90
39	114640,94	105638,41
40	114629,64	105633,26
41	114543,41	105590,87
42	114542,02	105590,19
43	114541,04	105592,70
44	114510,25	105671,69
45	114503,75	105688,37
46	114467,32	105781,79
47	114452,79	105776,13
48	114491,06	105677,96
49	114493,93	105670,60
50	114527,17	105585,33
51	114519,94	105582,05
52	114512,65	105578,90
53	114505,31	105575,88
54	114497,92	105573,00
55	114490,47	105570,25
56	114482,98	105567,63
57	114475,44	105565,15
58	114467,86	105562,80
59	114460,24	105560,59
60	114452,58	105558,52
61	114444,89	105556,58
62	114437,16	105554,78
63	114429,40	105553,13
S=10839 кв.м		
Образуемый земельный участок 2		

1	2	3
1	114541,04	105592,70
2	114542,02	105590,19
3	114543,41	105590,87
S=2 кв.м		
Образуемый земельный участок 3		
1	114548,60	105574,41
2	114548,88	105576,27
3	114547,19	105575,26
4	114553,39	105559,71
5	114548,98	105572,38
S=8 кв.м		
Образуемый земельный участок 4		
1	114432,03	105535,91
2	114432,57	105532,81
3	114436,69	105536,89
S=7 кв.м		
Образуемый земельный участок 5		
1	114356,33	105536,51
2	114347,93	105534,06
3	114339,56	105531,52
4	114331,22	105528,87
5	114322,92	105526,12
6	114314,45	105523,19
7	114306,02	105520,16
8	114297,64	105517,03
9	114280,10	105510,39
10	114286,48	105494,20
11	114303,82	105500,76
12	114310,99	105503,45
13	114318,20	105506,06
14	114325,44	105508,60
15	114327,33	105509,24
16	114336,28	105512,22
17	114345,27	105515,07
18	114354,30	105517,80
19	114363,37	105520,41
S=1408 кв.м		

4. Сведения о границах территории, применительно к которой осуществляется подготовка проекта межевания, содержащие перечень координат характерных точек таких границ в системе координат, используемой для ведения Единого государственного реестра недвижимости.

Номер точки	X(м)	Y(м)
1	2	3
Образуемый земельный участок 1		

1	2	3
1	114432,03	105535,91
2	114436,69	105536,89
3	114440,08	105537,61
4	114448,10	105539,46
5	114456,08	105541,45
6	114464,03	105543,59
7	114471,94	105545,87
8	114479,81	105548,28
9	114487,64	105550,84
10	114495,41	105553,54
11	114503,14	105556,38
12	114510,81	105559,35
13	114518,44	105562,46
14	114526,00	105565,70
15	114533,51	105569,09
16	114561,17	105498,13
17	114563,61	105491,88
18	114589,73	105424,89
19	114592,19	105418,58
20	114615,47	105358,83
21	114633,54	105365,88
22	114629,44	105375,61
23	114620,47	105397,32
24	114611,02	105420,21
25	114601,53	105442,88
26	114591,65	105465,72
27	114580,82	105490,88
28	114553,39	105559,71
29	114547,19	105575,26
30	114548,88	105576,27
31	114549,54	105576,67
32	114552,87	105577,45
33	114580,74	105589,94
34	114580,83	105594,23
35	114628,43	105615,59
36	114646,25	105623,58
37	114650,77	105625,29
38	114644,86	105639,90
39	114640,94	105638,41
40	114629,64	105633,26
41	114543,41	105590,87
42	114542,02	105590,19
43	114541,04	105592,70
44	114510,25	105671,69
45	114503,75	105688,37

1	2	3
46	114467,32	105781,79
47	114452,79	105776,13
48	114491,06	105677,96
49	114493,93	105670,60
50	114527,17	105585,33
51	114519,94	105582,05
52	114512,65	105578,90
53	114505,31	105575,88
54	114497,92	105573,00
55	114490,47	105570,25
56	114482,98	105567,63
57	114475,44	105565,15
58	114467,86	105562,80
59	114460,24	105560,59
60	114452,58	105558,52
61	114444,89	105556,58
62	114437,16	105554,78
63	114429,40	105553,13
Образующий земельный участок 2		
1	114541,04	105592,70
2	114542,02	105590,19
3	114543,41	105590,87
Образующий земельный участок 3		
1	114548,60	105574,41
2	114548,88	105576,27
3	114547,19	105575,26
4	114553,39	105559,71
5	114548,98	105572,38
Образующий земельный участок 4		
1	114432,03	105535,91
2	114432,57	105532,81
3	114436,69	105536,89
Образующий земельный участок 5		
1	114356,33	105536,51
2	114347,93	105534,06
3	114339,56	105531,52
4	114331,22	105528,87
5	114322,92	105526,12
6	114314,45	105523,19
7	114306,02	105520,16
8	114297,64	105517,03
9	114280,10	105510,39
10	114286,48	105494,20
11	114303,82	105500,76
12	114310,99	105503,45

1	2	3
13	114318,20	105506,06
14	114325,44	105508,60
15	114327,33	105509,24
16	114336,28	105512,22
17	114345,27	105515,07
18	114354,30	105517,80
19	114363,37	105520,41

5. Вид разрешенного использования образуемых земельных участков, предназначенных для размещения линейных объектов регионального значения «Садовая ул. от проектируемого Горского шоссе до проектируемой улицы № 2, проектируемая улица № 1 от ул. Новостроек до проектируемой Школьной ул.».

Условный номер образуемого земельного участка	Вид разрешенного использования
1	2
1	Земельные участки (территории) общего пользования – улично-дорожная сеть
2	Земельные участки (территории) общего пользования – улично-дорожная сеть
3	Земельные участки (территории) общего пользования – улично-дорожная сеть
4	Земельные участки (территории) общего пользования – улично-дорожная сеть
5	Земельные участки (территории) общего пользования – улично-дорожная сеть

