

**ПРАВИТЕЛЬСТВО САНКТ-ПЕТЕРБУРГА****ПОСТАНОВЛЕНИЕ**

окул

20.08.2024№ 723

**Об утверждении проекта планировки  
с проектом межевания территории  
для размещения линейного объекта  
регионального значения  
«ул.Графова от наб.Чёрной речки  
до Белоостровской ул.»**

В соответствии со статьями 45 и 46 Градостроительного кодекса Российской Федерации и в целях обеспечения градостроительного развития территории для размещения линейного объекта регионального значения «ул.Графова от наб.Чёрной речки до Белоостровской ул.» Правительство Санкт-Петербурга

**ПОСТАНОВЛЯЕТ:**

1. Утвердить проект планировки территории для размещения линейного объекта регионального значения «ул.Графова от наб.Чёрной речки до Белоостровской ул.» в составе:

1.1. Чертеж красных линий территории для размещения линейного объекта регионального значения «ул.Графова от наб.Чёрной речки до Белоостровской ул.» (границы территории, в отношении которой осуществляется подготовка проекта планировки; устанавливаемые красные линии; номера характерных точек устанавливаемых красных линий, в том числе точек начала и окончания красных линий, точек изменения описания красных линий; перечень координат характерных точек устанавливаемых красных линий) согласно приложению № 1.

1.2. Чертеж границ зоны планируемого размещения линейного объекта регионального значения «ул.Графова от наб.Чёрной речки до Белоостровской ул.» (границы территории, в отношении которой осуществляется подготовка проекта планировки; границы зоны планируемого размещения линейного объекта регионального значения; номера характерных точек границ зоны планируемого размещения линейного объекта регионального значения, в том числе точек начала и окончания, точек изменения описания границ такой зоны) согласно приложению № 2.

1.3. Положение о размещении линейного объекта регионального значения «ул.Графова от наб.Чёрной речки до Белоостровской ул.» согласно приложению № 3.

2. Утвердить проект межевания территории для размещения линейного объекта регионального значения «ул.Графова от наб.Чёрной речки до Белоостровской ул.» в составе:

2.1. Чертеж межевания территории для размещения линейного объекта регионального значения «ул.Графова от наб.Чёрной речки до Белоостровской ул.» (красные линии) согласно приложению № 4.

2.2. Перечень образуемых земельных участков; перечень координат характерных точек образуемых земельных участков; сведения о границах территории, применительно к которой осуществляется подготовка проекта межевания, содержащие перечень координат характерных точек таких границ в системе координат, используемой для ведения Единого государственного реестра недвижимости; вид разрешенного использования образуемых земельных участков, предназначенных для размещения линейного объекта регионального значения, а также существующего земельного участка, занятого линейным объектом регионального значения, в соответствии с проектом планировки территории для размещения линейного объекта регионального значения «ул. Графова от наб. Чёрной речки до Белоостровской ул.», согласно приложению № 5.

2.3. Чертеж межевания территории для размещения линейного объекта регионального значения «ул.Графова от наб.Чёрной речки до Белоостровской ул.» (границы и условные номера образуемых земельных участков, в том числе в отношении которых предполагаются их резервирование и (или) изъятие для государственных нужд) согласно приложению № 6.

3. Постановление вступает в силу на следующий день после его официального опубликования.

4. Контроль за выполнением постановления возложить на вице-губернатора Санкт-Петербурга Линченко Н.В.

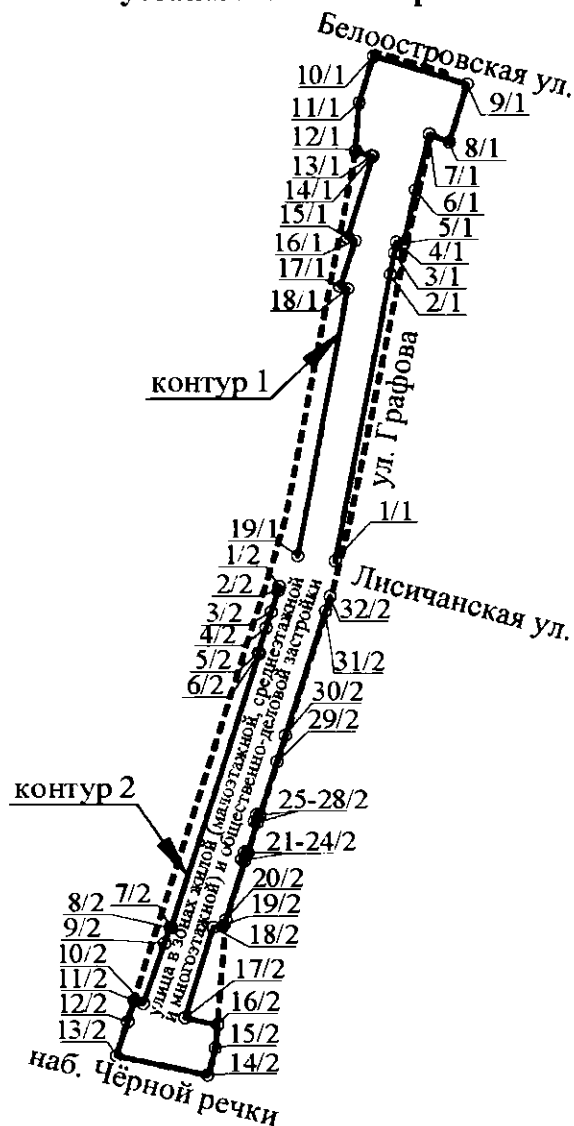
Губернатор  
Санкт-Петербурга



А.Д.Беглов

**ЧЕРТЕЖ**

**красных линий территории для размещения линейного объекта регионального значения  
 «ул. Графова от наб. Чёрной речки до Белоостровской ул.»  
 (границы территории, в отношении которой осуществляется подготовка  
 проекта планировки; устанавливаемые красные линии; номера характерных точек  
 устанавливаемых красных линий, в том числе точек начала и окончания красных линий,  
 точек изменения описания красных линий; перечень координат характерных точек  
 устанавливаемых красных линий)**



**Условные обозначения**

- - границы территории, в отношении которой осуществляется подготовка проекта планировки
- - устанавливаемые красные линии
- 1/1 - номера характерных точек красных линий, в том числе точек начала и окончания красных линий, точек изменения описания красных линий

**ПЕРЕЧЕНЬ**  
**координат характерных точек устанавливаемых красных линий**

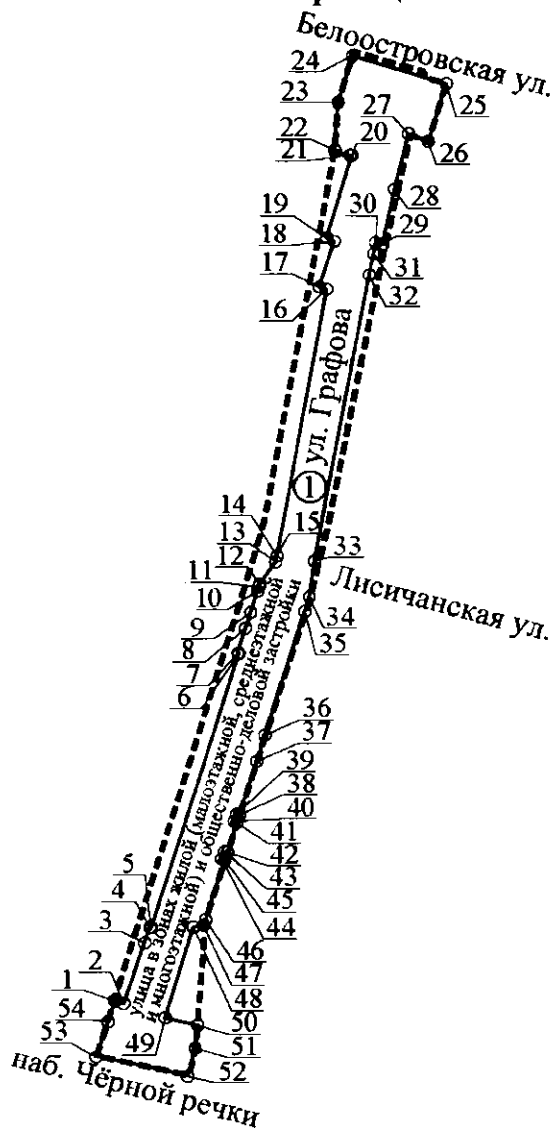
Номер точки	X (м)	Y (м)
1	2	3
<b>Контур 1</b>		
1	99884,42	113463,54
2	100005,65	113486,01
3	100014,69	113487,71
4	100019,57	113488,63
5	100019,03	113491,56
6	100041,78	113496,34
7	100065,24	113502,09
8	100061,89	113510,26
9	100086,26	113517,47
10	100098,21	113479,15
11	100078,42	113473,30
12	100058,11	113471,90
13	100056,15	113478,21
14	100055,95	113478,86
15	100021,46	113468,53
16	100020,24	113471,78
17	100000,54	113465,49
18	99999,55	113468,59
19	99886,59	113448,22
<b>Контур 2</b>		
1	99873,49	113440,78
2	99871,69	113440,23
3	99862,66	113437,44
4	99855,85	113435,33
5	99845,32	113432,08
6	99845,14	113432,65
7	99728,84	113396,61
8	99729,02	113396,04
9	99722,44	113393,87
10	99696,97	113385,47
11	99698,12	113381,72
12	99689,43	113379,08
13	99674,76	113374,31
14	99666,10	113411,58
15	99678,12	113414,65
16	99687,86	113415,67
17	99690,93	113402,35
18	99729,19	113413,86

1	2	3
19	99729,70	113418,17
20	99732,30	113418,97
21	99757,58	113426,82
22	99757,98	113425,58
23	99761,23	113426,62
24	99760,82	113427,83
25	99773,63	113431,80
26	99774,02	113430,59
27	99777,30	113431,59
28	99776,90	113432,82
29	99799,70	113439,89
30	99810,83	113443,35
31	99863,12	113459,58
32	99869,22	113461,47



**ЧЕРТЕЖ**

**границ зоны планируемого размещения линейного объекта регионального значения  
«ул. Графова от наб. Чёрной речки до Белоостровской ул.»  
(границы территории, в отношении которой осуществляется подготовка проекта  
планировки; границы зоны планируемого размещения линейного объекта регионального  
значения; номера характерных точек границ зоны планируемого размещения линейного  
объекта регионального значения, в том числе точек начала и окончания, точек изменения  
описания границ такой зоны)**



Условные обозначения

- - границы территории, в отношении которой осуществляется подготовка проекта планировки
- ▭ - границы зоны планируемого размещения линейного объекта регионального значения
- 5 — - номера характерных точек границ зоны планируемого размещения линейного объекта регионального значения, в том числе точек начала и окончания, точек изменения описания границ такой зоны
- ① - номер зоны планируемого размещения линейного объекта регионального значения



Приложение № 3  
к постановлению  
Правительства Санкт-Петербурга  
от 20.08.2024 № 723

## ПОЛОЖЕНИЕ

### о размещении линейного объекта регионального значения «ул. Графова от наб. Чёрной речки до Белоостровской ул.»

1. Наименование, основные характеристики и назначение планируемого для размещения линейного объекта регионального значения «ул.Графова от наб.Чёрной речки до Белоостровской ул.»

Наименование: линейный объект регионального значения «ул.Графова от наб.Чёрной речки до Белоостровской ул.» (далее – линейный объект регионального значения).

Основные характеристики линейного объекта регионального значения:

Категория	Улица в зонах жилой (малозэтажной, среднетэтажной и многоэтажной) и общественно-деловой застройки
Протяженность	0,4 км
Проектная мощность	1792 прив. ед./сутки
Пропускная способность	1441 прив. ед./час
Грузонапряженность	150 тонн/сутки
Интенсивность движения	От 53 прив. ед./час в одном направлении до 112 прив. ед./час в одном направлении

Назначение: автомобильная дорога регионального значения.

2. Границы зон планируемого размещения линейного объекта регионального значения устанавливаются в Приморском районе Санкт-Петербурга.

3. Перечень координат характерных точек границ зон планируемого размещения линейного объекта регионального значения.

Номер точки	X (м)	Y (м)
1	2	3
<b>Зона планируемого размещения линейного объекта регионального значения 1</b>		
1	99698,12	113381,72
2	99696,97	113385,47
3	99722,44	113393,87
4	99729,02	113396,04
5	99728,84	113396,61
6	99845,14	113432,65
7	99845,32	113432,08
8	99855,85	113435,33
9	99862,66	113437,44
10	99871,69	113440,23
11	99873,49	113440,78
12	99874,61	113441,13

1	2	3
13	99884,07	113447,77
14	99886,53	113448,21
15	99886,59	113448,22
16	99999,55	113468,59
17	100000,54	113465,49
18	100020,24	113471,78
19	100021,46	113468,53
20	100055,95	113478,86
21	100056,15	113478,21
22	100058,11	113471,90
23	100078,42	113473,30
24	100098,21	113479,15
25	100086,26	113517,47
26	100061,89	113510,26
27	100065,24	113502,09
28	100041,78	113496,34
29	100019,03	113491,56
30	100019,57	113488,63
31	100014,69	113487,71
32	100005,65	113486,01
33	99884,42	113463,54
34	99869,22	113461,47
35	99863,12	113459,58
36	99810,83	113443,35
37	99799,70	113439,89
38	99776,90	113432,82
39	99777,30	113431,59
40	99774,02	113430,59
41	99773,63	113431,80
42	99760,82	113427,83
43	99761,23	113426,62
44	99757,98	113425,58
45	99757,58	113426,82
46	99732,30	113418,97
47	99729,70	113418,17
48	99729,19	113413,86
49	99690,93	113402,35
50	99687,86	113415,67
51	99678,12	113414,65
52	99666,10	113411,58
53	99674,76	113374,31
54	99689,43	113379,08



4. Мероприятия по защите сохраняемых объектов капитального строительства (здание, строение, сооружение, объекты, строительство которых не завершено), существующих и строящихся на момент подготовки проекта планировки территории для размещения линейного объекта регионального значения (далее – территория), а также объектов капитального строительства, планируемых к строительству в соответствии с ранее утвержденной документацией по планировке территории, от возможного негативного воздействия в связи с размещением линейного объекта регионального значения.

Перечень мероприятий включает:

комплексное геотехническое сопровождение строительства для обеспечения надежности и безопасности зданий (сооружений) при строительстве, а также безопасности соседней застройки, на которую может оказать влияние строительство: предварительная оценка геотехнической ситуации, инженерно-геологические изыскания, геотехническое обоснование проекта, технологический регламент ведения работ, мониторинг за сохранностью зданий и сооружений при производстве работ и контроль качества работ, послепостроечный мониторинг.

5. Мероприятия по охране окружающей среды.

Охрана окружающей среды будет осуществляться в период строительства и эксплуатации линейного объекта регионального значения и включать следующие мероприятия:

- оценку загрязнения атмосферного воздуха;
- охрану поверхностных и подземных вод от истощения и загрязнения;
- охрану окружающей среды от отходов;
- оценку воздействия на растительный и животный мир;
- мероприятия по охране растительного мира;
- мероприятия по защите от шума;

экологический мониторинг (в том числе мониторинг атмосферного воздуха, водных ресурсов, почвенного покрова, химического загрязнения почв, уровней шума, локальный мониторинг за сбором, временным хранением и транспортировкой отходов).

6. Мероприятия по защите территории от чрезвычайных ситуаций природного и техногенного характера, в том числе по обеспечению пожарной безопасности и гражданской обороне.

Предусматриваются следующие противопожарные мероприятия для линейного объекта регионального значения:

к использованию на линейном объекте регионального значения допускаются отделочные и строительные материалы, оборудование и кабельная продукция, имеющие сертификаты соответствия Государственного стандарта Российской Федерации и сертификаты пожарной безопасности;

обеспечение беспрепятственной эвакуации людей с проектируемой территории;

обеспечение возможности беспрепятственного ввода и передвижения на проектируемой территории сил и средств ликвидации чрезвычайных ситуаций, в том числе пожарного автотранспорта;

обеспечение наружного пожаротушения от ближайших пожарных гидрантов на коммунальной сети.

Для обеспечения ввода пожарного автотранспорта к проектируемому участку дороги предусматривается использование существующей улично-дорожной сети.

На проектируемых водопроводных линиях предусматривается установка пожарных гидрантов и отключающей (запорной) арматуры.

При пожаре эвакуация людей будет производиться по проезжей части в безопасную (свободную) сторону от опасных факторов пожара.

Спасение материальных ценностей (различной автомобильной и железнодорожной техники) предусмотрено силами и средствами специализированных формирований

(Министерство Российской Федерации по делам гражданской обороны, чрезвычайным ситуациям и ликвидации последствий стихийных бедствий и дорожные службы).

Мероприятия по защите людей.

Мероприятия по защите людей в военное время.

В границах проектирования расположен линейный объект регионального значения, включающий в себя автомобильные магистрали, в том числе устойчивого функционирования, входящие в состав транспортной инфраструктуры Санкт-Петербурга, территория которого отнесена к особой группе по гражданской обороне. Функционирование рассматриваемого участка транспортной инфраструктуры Санкт-Петербурга может быть предусмотрено в военное время (при военных конфликтах). Таким образом, организации, эксплуатирующие линейный объект регионального значения, могут продолжать свою деятельность в военное время (при военных конфликтах).

Порядок эксплуатации планируемого к размещению линейного объекта регионального значения на проектируемой территории в военное время определяется планом гражданской обороны Санкт-Петербурга.

Согласно проекту планировки решения по укрытию населения не требуются.

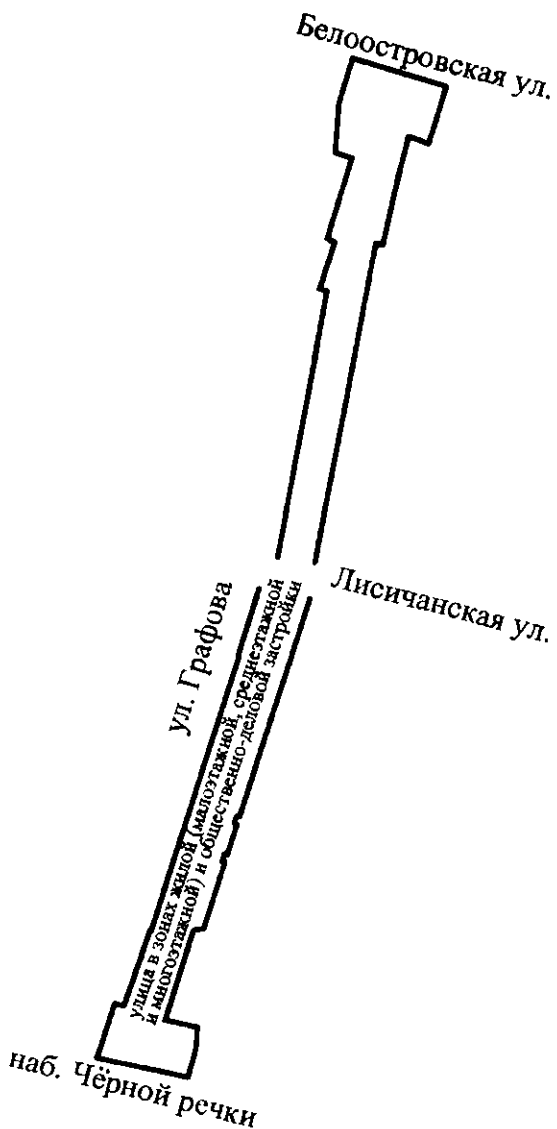
Мероприятия по защите персонала организаций, продолжающих работу в военное время.

Мероприятия по защите и укрытию персонала работающей смены дежурного и линейного персонала организаций, обеспечивающих жизнедеятельность района размещения линейного объекта регионального значения и выполняющих мероприятия гражданской обороны, учтены в планах гражданской обороны соответствующих организаций, имеющих мобилизационные задания и продолжающих работу в военное время.

На территории отсутствуют и не предусматриваются к размещению объекты, для которых существует возможность приспособления под объекты гражданской обороны.



**ЧЕРТЕЖ**  
**межевания территории для размещения линейного объекта регионального значения**  
**«ул. Графова от наб. Чёрной речки до Белоостровской ул.»**  
**(красные линии)**



Условные обозначения  
—— - красные линии



Приложение № 5  
к постановлению  
Правительства Санкт-Петербурга  
от 20.08.2024 № 723

### ПЕРЕЧЕНЬ

образуемых земельных участков; перечень координат характерных точек образуемых земельных участков; сведения о границах территории, применительно к которой осуществляется подготовка проекта межевания, содержащие перечень координат характерных точек таких границ в системе координат, используемой для ведения Единого государственного реестра недвижимости; вид разрешенного использования образуемых земельных участков, предназначенных для размещения линейного объекта регионального значения, а также существующего земельного участка, занятого линейным объектом регионального значения, в соответствии с проектом планировки территории для размещения линейного объекта регионального значения «ул.Графова от наб.Чёрной речки до Белоостровской ул.»

#### 1. Перечень образуемых земельных участков.

№ п/п	Условный номер образуемого земельного участка	Номера характерных точек образуемого земельного участка	Кадастровые номера земельных участков, из которых образуется земельный участок	Площадь образуемого земельного участка, га	Способ образования земельного участка	Сведения об отнесении (неотнесении) образуемого земельного участка к территории общего пользования	Сведения об отнесении образуемого земельного участка к определенной категории земель
1	2	3	4	5	6	7	8
1	1	1-17	-	0,2281	Образование земельного участка из земель, находящихся в государственной собственности	Отнесен	Земли населенных пунктов
2	2	1-7	-	0,0285	Образование земельного участка из земель, находящихся в государственной собственности	Отнесен	Земли населенных пунктов
3	3	1-8	78:34:0004013:1106	0,0130	Раздел	Отнесен	Земли населенных пунктов

1	2	3	4	5	6	7	8
4	4	1-37	-	0.4384	Образование земельного участка из земель, находящихся в государственной собственности	Отнесен	Земли населенных пунктов

Условные номера образуемых земельных участков, в отношении которых предполагаются их резервирование и (или) изъятие для государственных нужд, их адреса или описание местоположения, перечень и адреса расположенных на таких земельных участках объектов недвижимого имущества

№ п/п	Условный номер образуемого земельного участка/ кадастровый номер существующего земельного участка	Адрес или описание местоположения образуемого земельного участка	Объекты недвижимого имущества, расположенные на земельном участке	
			Кадастровый номер	Адрес
1	2	3	4	5
1	1	Санкт-Петербург, западнее дома № 65 по Сердобольской ул.	78:34:0000000:8394	Санкт-Петербург, водопроводная сеть Приморского района, литера Б
			78:34:0000000:9134	Российская Федерация, Санкт-Петербург, тепловая сеть в квартале, ограниченном ул. Матроса Железняка, Ланской ул., Студенческой ул., Сердобольской ул., Лисичанской ул., Старобельской ул., наб. Чёрной речки, Коломяжским пр.; дома № 71, литера А, по Ланскому шоссе, д.50-52, литера А, по Сердобольской ул., д.25, литера А, д.27, литера А, по Белоостровской ул., д.2, литера А, по ул. Графова; в квартале, ограниченном набережной Чёрной речки, ул. Савушкина, ул. Академика Шиманского; вдоль ул. Академика Шиманского в районе дома № 19, литера А, дома № 19, литера Б, дома № 16, литера Б, по Школьной ул., дома № 21, литера Б, дома № 36, литера А, по ул. Савушкина; между домом № 2, литера А, домом № 3, литера А, по

1	2	3	4	5
				ул.Савушкина, домом № 4, сооружение 1, литера А, по ул.Академика Крылова, д.17/1, литера А, по Ушаковской наб.
2	2	Санкт-Петербург, юго-западнее дома № 65 по Сердобольской ул.	78:34:0000000:8394	Санкт-Петербург, водопроводная сеть Приморского района, литера Б
3	3	установлено относительно ориентира, расположенного в границах участка. Ориентир: Санкт-Петербург, наб. Чёрной речки. Почтовый адрес ориентира: Санкт-Петербург, наб. Чёрной речки	78:34:0000000:8392	Санкт-Петербург, канализационная сеть Приморского района, литера А
4	4	Санкт-Петербург, западнее дома № 31 по наб. Чёрной речки	78:34:0000000:8394	Санкт-Петербург, водопроводная сеть Приморского района, литера Б
			78:00:0000000:1161	Санкт-Петербург, правобережный тоннельный канализационный коллектор, литера Б
5	78:34:0004011:1104	Санкт-Петербург, Лисичанская ул., участок 5 (восточнее дома № 28, корп. 2, литера А, по Белоостровской ул.)	78:34:0000000:9134	Российская Федерация, Санкт-Петербург, тепловая сеть в квартале, ограниченном ул.Матроса Железняка, Ланской ул., Студенческой ул., Сердобольской ул., Лисичанской ул., Старобельской ул., наб. Чёрной речки, Коломяжским пр.; д.71, литера А, по Ланскому шоссе, д.50-52, литера А, по Сердобольской ул., д.25, литера А, д.27, литера А, по Белоостровской ул., д.2, литера А, по ул. Графова; в квартале, ограниченном наб.Чёрной речки, ул. Савушкина, ул.Академика Шиманского; вдоль ул. Академика Шиманского в районе дома № 19, литера А, дома № 19, литера Б, дома № 16, литера Б, по Школьной ул., дома № 21, литера Б, дома № 36, литера А, по ул. Савушкина; между домом № 2, литера А, домом № 3, литера А, по ул.Савушкина, домом № 4, сооружение 1, литера А, по ул.Академика Крылова, д.17/1, литера А, по Ушаковской наб.

## 2. Перечень координат характерных точек образуемых земельных участков.

Номер точки	X (м)	Y (м)
1	2	3
<b>Образуемый земельный участок 1</b>		
1	100065.24	113502.09
2	100041.78	113496.34
3	100019.03	113491.56
4	100019.57	113488.63
5	100014.69	113487.71
6	100017.66	113471.51
7	99999.55	113468.59
8	100000.54	113465.49
9	100020.24	113471.78
10	100021.46	113468.53
11	100055.95	113478.86
12	100056.15	113478.21
13	100058.11	113471.90
14	100078.42	113473.30
15	100098.21	113479.15
16	100086.26	113517.47
17	100061.89	113510.26
S=2281 кв.м		
<b>Образуемый земельный участок 2</b>		
1	99869.22	113461.47
2	99871.69	113440.23
3	99873.49	113440.78
4	99874.61	113441.13
5	99884.07	113447.77
6	99886.53	113448.21
7	99884.42	113463.54
S=285 кв.м		
<b>Образуемый земельный участок 3</b>		
1	99722.44	113393.87
2	99721.17	113398.19
3	99704.72	113392.96
4	99704.17	113394.68
5	99701.60	113393.86
6	99702.15	113392.15
7	99695.57	113390.06
8	99696.97	113385.47
S=130 кв.м		
<b>Образуемый земельный участок 4</b>		
1	99722.44	113393.87
2	99729.02	113396.04
3	99728.84	113396.61
4	99845.14	113432.65

1	2	3
5	99845,32	113432,08
6	99855,85	113435,33
7	99862,66	113437,44
8	99871,69	113440,23
9	99869,22	113461,47
10	99863,12	113459,58
11	99810,83	113443,35
12	99799,70	113439,89
13	99776,90	113432,82
14	99777,30	113431,59
15	99774,02	113430,59
16	99773,63	113431,80
17	99760,82	113427,83
18	99761,23	113426,62
19	99757,98	113425,58
20	99757,58	113426,82
21	99732,30	113418,97
22	99729,70	113418,17
23	99729,19	113413,86
24	99690,93	113402,35
25	99687,86	113415,67
26	99678,12	113414,65
27	99666,10	113411,58
28	99674,76	113374,31
29	99689,43	113379,08
30	99698,12	113381,72
31	99696,97	113385,47
32	99695,57	113390,06
33	99702,15	113392,15
34	99701,60	113393,86
35	99704,17	113394,68
36	99704,72	113392,96
37	99721,17	113398,19

S=4384 KB.M




3. Сведения о границах территории, применительно к которой осуществляется подготовка проекта межевания, содержащие перечень координат характерных точек таких границ в системе координат, используемой для ведения Единого государственного реестра недвижимости.

Номер точки	X (м)	Y (м)
1	2	3
<b>Образующий земельный участок 1</b>		
1	100065,24	113502,09
2	100041,78	113496,34
3	100019,03	113491,56
4	100019,57	113488,63
5	100014,69	113487,71
6	100017,66	113471,51
7	99999,55	113468,59
8	100000,54	113465,49
9	100020,24	113471,78
10	100021,46	113468,53
11	100055,95	113478,86
12	100056,15	113478,21
13	100058,11	113471,90
14	100078,42	113473,30
15	100098,21	113479,15
16	100086,26	113517,47
17	100061,89	113510,26
<b>Образующий земельный участок 2</b>		
1	99869,22	113461,47
2	99871,69	113440,23
3	99873,49	113440,78
4	99874,61	113441,13
5	99884,07	113447,77
6	99886,53	113448,21
7	99884,42	113463,54
<b>Образующий земельный участок 3</b>		
1	99722,44	113393,87
2	99721,17	113398,19
3	99704,72	113392,96
4	99704,17	113394,68
5	99701,60	113393,86
6	99702,15	113392,15
7	99695,57	113390,06
8	99696,97	113385,47
<b>Образующий земельный участок 4</b>		
1	99722,44	113393,87
2	99729,02	113396,04
3	99728,84	113396,61
4	99845,14	113432,65

1	2	3
5	99845,32	113432,08
6	99855,85	113435,33
7	99862,66	113437,44
8	99871,69	113440,23
9	99869,22	113461,47
10	99863,12	113459,58
11	99810,83	113443,35
12	99799,70	113439,89
13	99776,90	113432,82
14	99777,30	113431,59
15	99774,02	113430,59
16	99773,63	113431,80
17	99760,82	113427,83
18	99761,23	113426,62
19	99757,98	113425,58
20	99757,58	113426,82
21	99732,30	113418,97
22	99729,70	113418,17
23	99729,19	113413,86
24	99690,93	113402,35
25	99687,86	113415,67
26	99678,12	113414,65
27	99666,10	113411,58
28	99674,76	113374,31
29	99689,43	113379,08
30	99698,12	113381,72
31	99696,97	113385,47
32	99695,57	113390,06
33	99702,15	113392,15
34	99701,60	113393,86
35	99704,17	113394,68
36	99704,72	113392,96
37	99721,17	113398,19

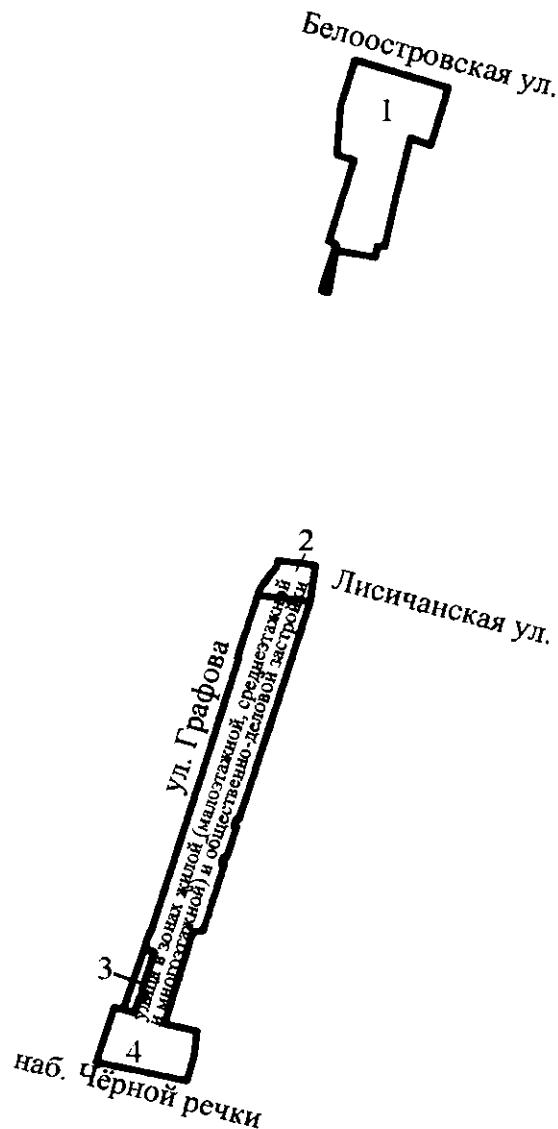
4. Вид разрешенного использования образуемых земельных участков, предназначенных для размещения линейного объекта регионального значения, а также существующего земельного участка, занятого линейным объектом регионального значения, в соответствии с проектом планировки территории для размещения линейного объекта регионального значения «ул. Графова от наб. Чёрной речки до Белоостровской ул.».

№ п/п	Условный номер образуемого земельного участка/ кадастровый номер существующего земельного участка	Вид разрешенного использования образуемого земельного участка
1	2	3
1	1	Земельные участки (территории) общего пользования – улично-дорожная сеть
2	2	Земельные участки (территории) общего пользования – улично-дорожная сеть
3	3	Земельные участки (территории) общего пользования – улично-дорожная сеть
4	4	Земельные участки (территории) общего пользования – улично-дорожная сеть
5	78:34:0004011:1104	Земельные участки (территории) общего пользования – улично-дорожная сеть




### ЧЕРТЕЖ

межевания территории для размещения линейного объекта регионального значения  
«ул. Графова от наб. Чёрной речки до Белоостровской ул.»  
(границы и условные номера образуемых земельных участков, в том числе в отношении  
которых предполагаются их резервирование и (или) изъятие для государственных нужд)



#### Условные обозначения

-  - границы образуемых земельных участков, в том числе в отношении которых предполагаются их резервирование и (или) изъятие для государственных нужд
- 1 - условные номера образуемых земельных участков, в том числе в отношении которых предполагаются их резервирование и (или) изъятие для государственных нужд