

**ПРАВИТЕЛЬСТВО САНКТ-ПЕТЕРБУРГА****ПОСТАНОВЛЕНИЕ**

окуд

10.07.2024№ 578

**О внесении изменений в постановление  
Правительства Санкт-Петербурга  
от 12.05.2009 № 556**

В соответствии со статьями 45 и 46 Градостроительного кодекса Российской Федерации и в целях обеспечения градостроительного развития территории, ограниченной Среднерогатской ул., ул.Фёдора Котанова, ул.Георгия Чернышёва, Дизельным проездом, в Московском районе Правительство Санкт-Петербурга

**ПОСТАНОВЛЯЕТ:**

1. Внести в постановление Правительства Санкт-Петербурга от 12.05.2009 № 556 «Об утверждении проекта планировки с проектом межевания территории, ограниченной Пулковским шоссе, Дунайским пр., Московским шоссе и Южным полукольцом Октябрьской железной дороги, в Московском районе» путем утверждения отдельных частей проекта планировки и проекта межевания территории, ограниченной Среднерогатской ул., ул.Фёдора Котанова, ул.Георгия Чернышёва, Дизельным проездом, в Московском районе следующие изменения:

1.1. Пункты 1, 1.1 – 1.3, 2, 2.1 и 2.2 постановления и названия приложений № 1 – 5 после слов «в Московском районе» дополнить словами «, за исключением территории, ограниченной Среднерогатской ул., ул.Фёдора Котанова, ул.Георгия Чернышёва, Дизельным проездом, в Московском районе».

1.2. В пунктах 1 и 2 постановления слова «в составе» заменить словами «, в составе».

1.3. В пунктах 1.1, 1.2, 2.1 и 2.2 постановления слово «согласно» заменить словом «, согласно».

1.4. Дополнить постановление пунктом 1-1 следующего содержания:

«1-1. Утвердить проект планировки территории, ограниченной Среднерогатской ул., ул.Фёдора Котанова, ул.Георгия Чернышёва, Дизельным проездом, в Московском районе в составе:

1-1.1. Чертеж планировки территории, ограниченной Среднерогатской ул., ул.Фёдора Котанова, ул.Георгия Чернышёва, Дизельным проездом, в Московском районе (красные линии) согласно приложению № 6.

1-1.2. Чертеж планировки территории, ограниченной Среднерогатской ул., ул.Фёдора Котанова, ул.Георгия Чернышёва, Дизельным проездом, в Московском районе (границы зон планируемого размещения объектов капитального строительства) согласно приложению № 7.

1-1.3. Чертеж планировки территории, ограниченной Среднерогатской ул., ул.Фёдора Котанова, ул.Георгия Чернышёва, Дизельным проездом, в Московском районе (границы планируемого элемента планировочной структуры) согласно приложению № 8.

1-1.4. Положение о характеристиках планируемого развития территории, в том числе о плотности и параметрах застройки территории (в пределах, установленных градостроительным регламентом), о характеристиках объектов капитального строительства жилого и иного назначения и необходимых для функционирования таких объектов и обеспечения жизнедеятельности граждан объектов коммунальной, транспортной, социальной инфраструктур, в том числе объектов, необходимых для развития территории в границах элемента планировочной структуры территории, ограниченной Среднерогатской ул., ул.Фёдора Котанова, ул.Георгия Чернышёва, Дизельным проездом, в Московском районе, согласно приложению № 9.

1-2.5. Положение об очередности планируемого развития территории, ограниченной Среднерогатской ул., ул.Фёдора Котанова, ул.Георгия Чернышёва, Дизельным проездом, в Московском районе, содержащее этапы проектирования и строительства объектов капитального строительства жилого и иного назначения и этапы строительства необходимых для функционирования таких объектов и обеспечения жизнедеятельности граждан объектов коммунальной, социальной, транспортной инфраструктур, согласно приложению № 10».

1.5. Дополнить постановление пунктом 2-1 следующего содержания:

«2-1. Утвердить проект межевания территории, ограниченной Среднерогатской ул., ул.Фёдора Котанова, ул.Георгия Чернышёва, Дизельным проездом, в Московском районе в составе:

2-1.1. Чертеж межевания территории, ограниченной Среднерогатской ул., ул.Фёдора Котанова, ул.Георгия Чернышёва, Дизельным проездом, в Московском районе (красные линии, границы планируемого элемента планировочной структуры) согласно приложению № 11.

2-1.2. Чертеж межевания территории, ограниченной Среднерогатской ул., ул.Фёдора Котанова, ул.Георгия Чернышёва, Дизельным проездом, в Московском районе (границы и условные номера образуемых земельных участков) согласно приложению № 12.

2-1.3. Перечень и сведения о площади образуемых земельных участков, в том числе которые будут отнесены к территориям общего пользования или имуществу общего пользования, способы их образования, вид разрешенного использования образуемых земельных участков в соответствии с проектом планировки территории, ограниченной Среднерогатской ул., ул.Фёдора Котанова, ул.Георгия Чернышёва, Дизельным проездом, в Московском районе согласно приложению № 13.

2-1.4. Сведения о границах территории, ограниченной Среднерогатской ул., ул.Фёдора Котанова, ул.Георгия Чернышёва, Дизельным проездом, в Московском районе, содержащие перечень координат характерных точек этих границ в системе координат, используемой для ведения Единого государственного реестра недвижимости, согласно приложению № 14».

1.6. В пункте 4 постановления слова «Оганесяна М.М.» заменить словами «Линченко Н.В.».

1.7. В приложении № 3 к постановлению:

1.7.1. В пункте 2 число «281,26» заменить числом «242,87», число «248,80» заменить числом «210,41», число «39,71» заменить числом «29,63», число «169,16» заменить числом «143,24».

1.7.2. В таблице пункта 2:

1.7.2.1. В пункте 1 число «100,44» заменить числом «62,25».

1.7.2.2. Пункты 1.1, 1.1.1 – 1.1.3 и 2.1 исключить.

1.7.3. В таблице 1 пункта 3 пункты 1.78 – 1.98, 2.15 – 2.23 исключить.

1.7.4. В таблице 2 пункта 3 пункты 41 – 55-13 исключить.

1.7.5. В таблице 3 пункта 3 пункты 22 – 51 исключить.

1.7.6. Абзац пятый пункта 4 изложить в следующей редакции:

«На территории планируется организация встроенно-пристроенных подземных гаражей не менее чем на 200 машино-мест на земельном участке 79, не менее чем на 180 машино-мест на земельном участке 80, не менее чем на 290 машино-мест на земельном участке 81.1, не менее чем на 160 машино-мест на земельном участке 82, не менее чем на 265 машино-мест на земельном участке 83, не менее чем на 330 машино-мест на земельном участке 84, не менее чем на 1600 машино-мест на земельном участке 111, не менее чем на 800 машино-мест на земельном участке 112, не менее чем на 300 машино-мест на земельном участке 152, не менее чем на 1000 машино-мест на земельном участке 160.2, многоэтажных гаражей не менее чем на 350 машино-мест на земельном участке 74, не менее чем на 500 машино-мест на земельном участке 78.1, открытых автостоянок не менее чем на 20 машино-мест на земельном участке 78.1, не менее чем на 40 машино-мест на земельном участке 81.1, не менее чем на 300 машино-мест на земельном участке 111, не менее чем на 40 машино-мест на земельном участке 112, не менее чем на 20 машино-мест на земельном участке 152, не менее чем на 20 машино-мест на земельном участке 153, не менее чем на 10 машино-мест на земельном участке 160, не менее чем на 20 машино-мест на земельном участке 160.2, не менее чем на 450 машино-мест на земельном участке 110, не менее чем на 10 машино-мест на земельном участке 160.3, не менее чем на 12 машино-мест на земельном участке 160.4, не менее чем на 255 машино-мест на территории общего пользования».

1.7.7. Абзац тринадцатый пункта 5 изложить в следующей редакции:

«На территории предусматривается размещение распределительных пунктов на земельных участках 81, 153.1 и 160.1, встроенных трансформаторных подстанций на земельных участках 111, 112, 152 и 160.2, трансформаторных подстанций на земельных участках 81 и 84, котельной на земельном участке 153 и объекта коммунального хозяйства на земельном участке 160.3».

1.7.8. Пункт 6 исключить.

1.8. Дополнить постановление приложениями № 6 – 14, изложив их в редакции согласно приложениям № 1 – 9 к настоящему постановлению.

1.9. Признать утратившими силу приложения № 1, 2, 4 и 5 к постановлению в части территории, ограниченной Среднерогатской ул., ул.Фёдора Котанова, ул.Георгия Чернышёва, Дизельным проездом, в Московском районе.

2. Постановление вступает в силу на следующий день после его официального опубликования.

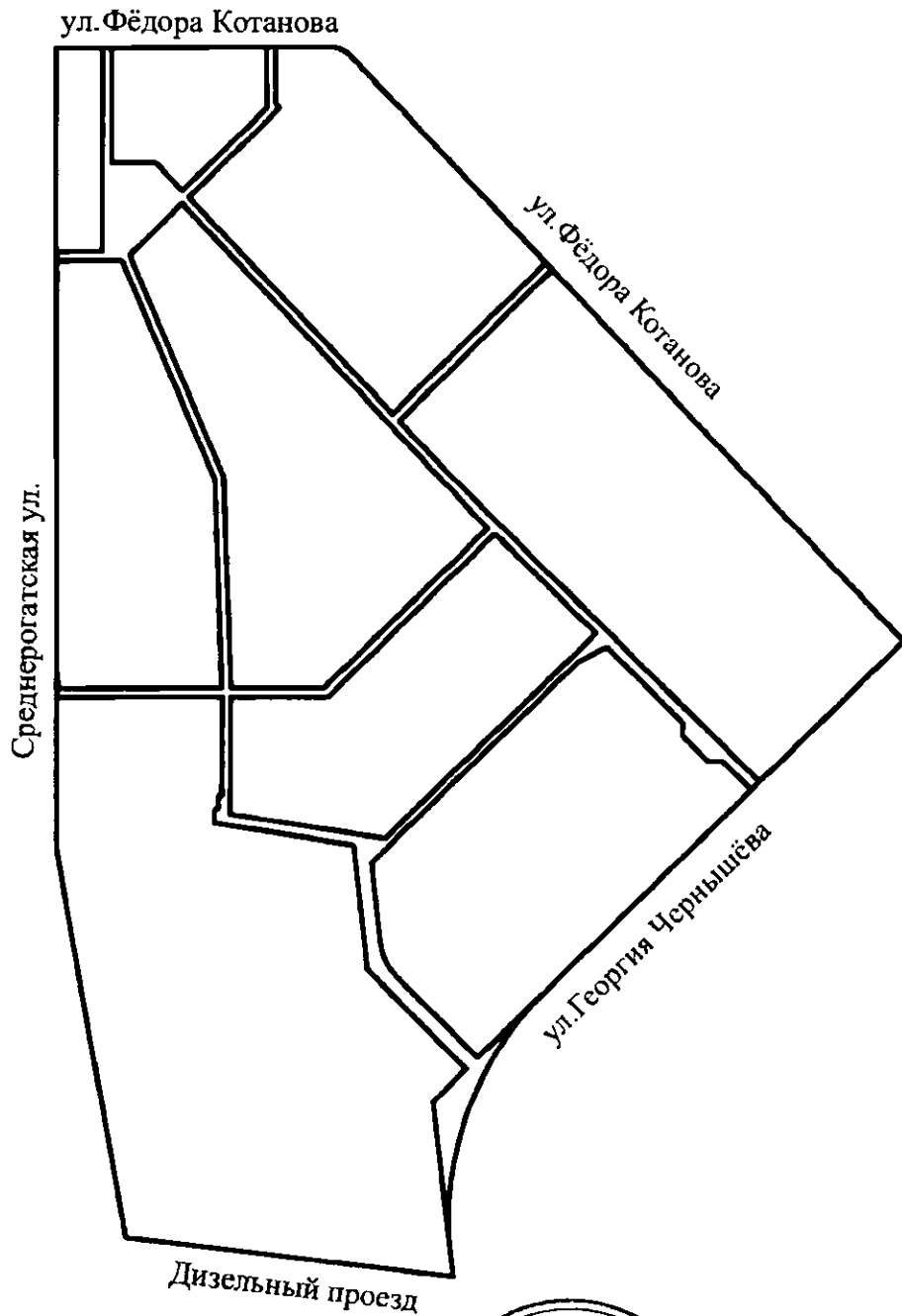
3. Контроль за выполнением постановления возложить на вице-губернатора Санкт-Петербурга Линченко Н.В.

Губернатор  
Санкт-Петербурга



А.Д.Беглов

**ЧЕРТЕЖ**  
планировки территории, ограниченной Среднерогатской ул.,  
ул.Фёдора Котанова, ул.Георгия Чернышёва, Дизельным проездом, в Московском районе  
(красные линии)

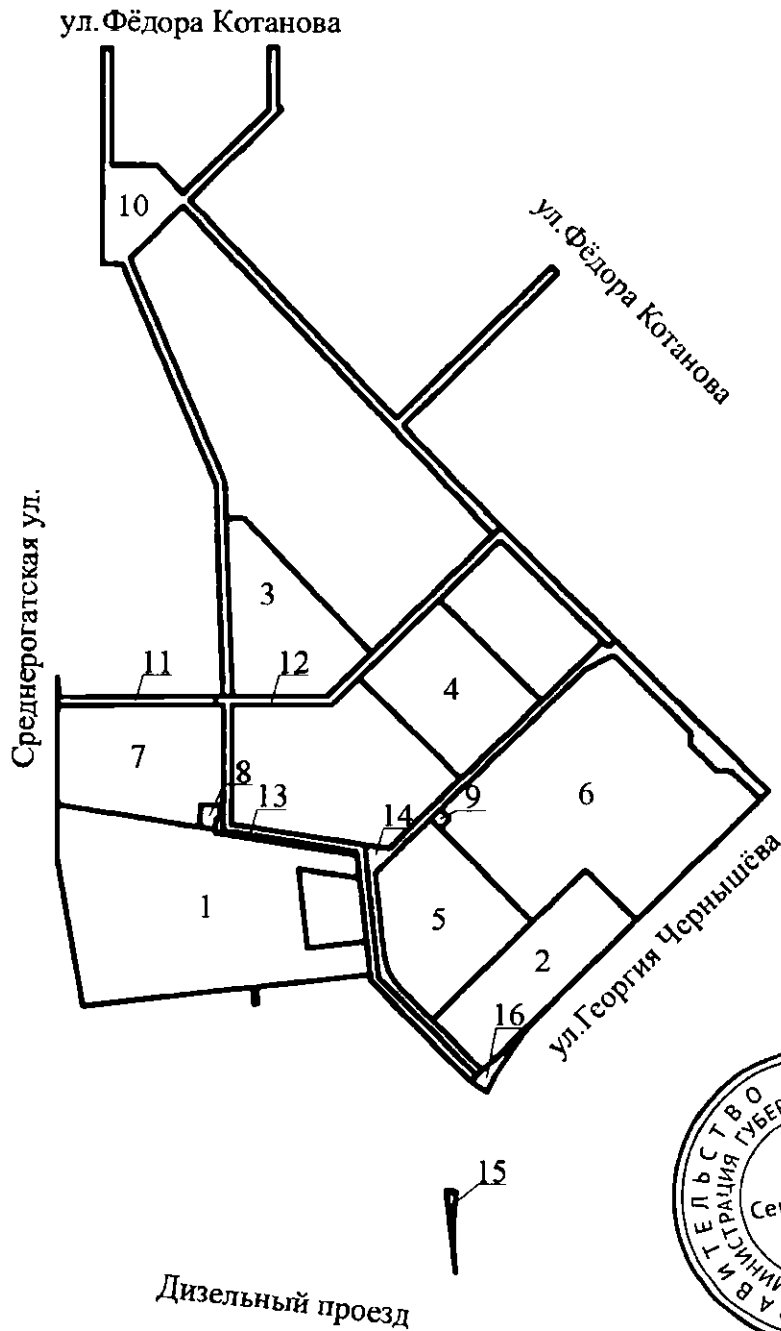


Условные обозначения

— — красные линии



**ЧЕРТЕЖ**  
планировки территории, ограниченной Среднерогатской ул.,  
ул.Фёдора Котанова, ул.Георгия Чернышёва, Дизельным проездом, в Московском районе  
(границы зон планируемого размещения объектов капитального строительства)

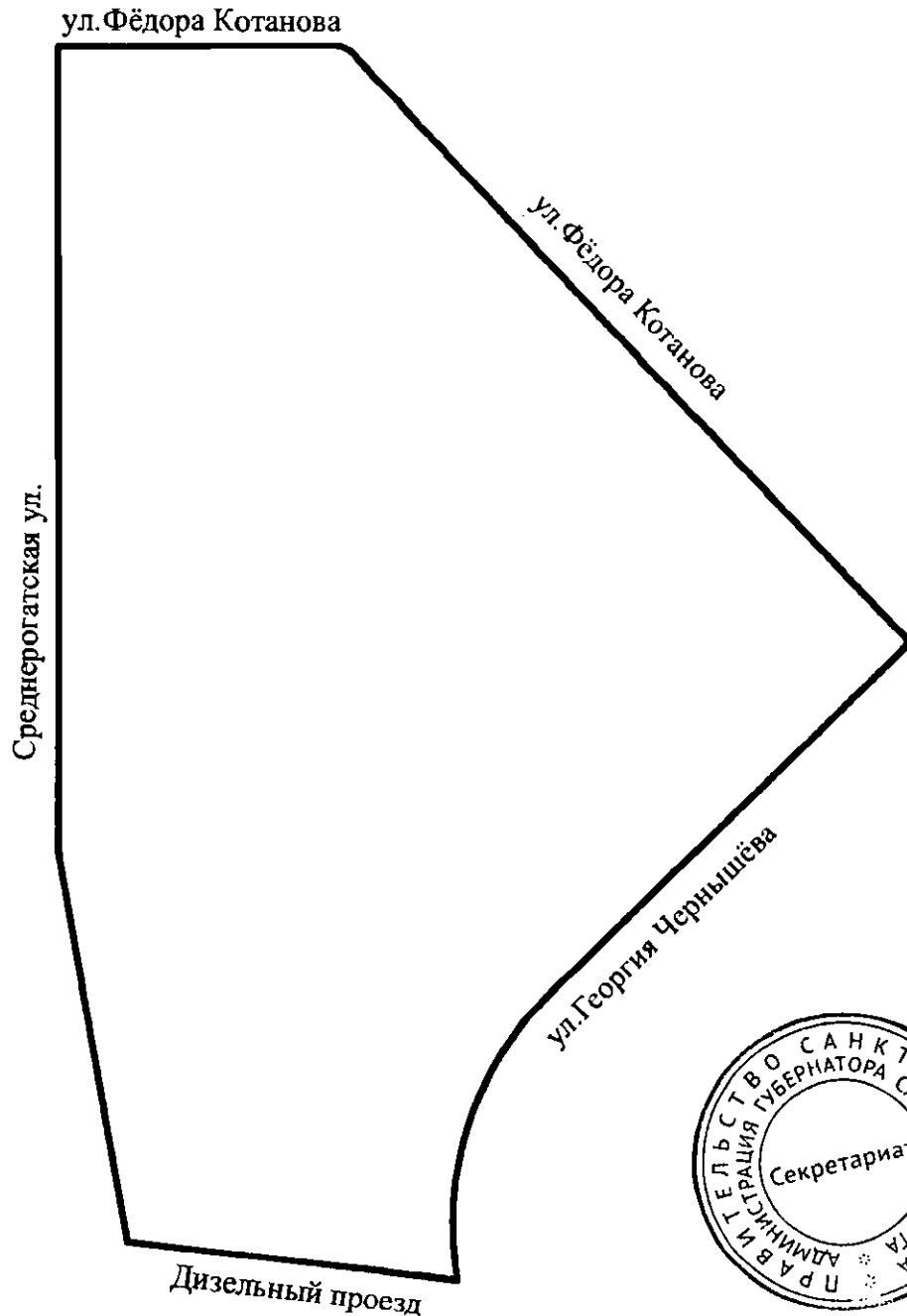


Условные обозначения

— границы зон планируемого размещения объектов капитального строительства

1 — номер зоны планируемого размещения объектов капитального строительства

**ЧЕРТЕЖ**  
планировки территории, ограниченной Среднерогатской ул.,  
ул.Фёдора Котанова, ул.Георгия Чернышёва, Дизельным проездом, в Московском районе  
(границы планируемого элемента планировочной структуры)



Условные обозначения

— границы планируемого элемента планировочной структуры

Приложение № 4  
к постановлению  
Правительства Санкт-Петербурга  
от 10.07.2024 № 578

## ПОЛОЖЕНИЕ

**о характеристиках планируемого развития территории, в том числе о плотности и параметрах застройки территории (в пределах, установленных градостроительным регламентом), о характеристиках объектов капитального строительства жилого и иного назначения и необходимых для функционирования таких объектов и обеспечения жизнедеятельности граждан объектов коммунальной, транспортной, социальной инфраструктур, в том числе объектов, необходимых для развития территории в границах элемента планировочной структуры территории, ограниченной Среднерогатской ул., ул.Фёдора Котанова, ул.Георгия Чернышёва, Дизельным проездом, в Московском районе**

1. Границами проекта планировки с проектом межевания территории, ограниченной Среднерогатской ул., ул.Фёдора Котанова, ул.Георгия Чернышёва, Дизельным проездом, в Московском районе (далее – территория) являются:

- с запада – Среднерогатская ул.;
- с северо-востока – ул.Фёдора Котанова;
- с юго-востока – ул.Георгия Чернышёва;
- с юга – Дизельный проезд.

2. Характеристика планируемого развития территории.

№ п/п	Параметры	Единица измерения	Количество
1	2	3	4
1	Площадь в границах элементов планировочной структуры (кварталов)	га	38,39
2	Плотность застройки		
2.1	Коэффициент застройки	-	0,22
2.2	Коэффициент плотности застройки	-	2,5
3	Величина отступа от красных линий в границах элементов планировочной структуры	м	0

3. Характеристики объектов капитального строительства жилого и иного назначения, объектов коммунальной, транспортной, социальной инфраструктур.

№ п/п	Номер зоны планируемого размещения объектов капитального строительства	Условный номер образуемого земельного участка	Функциональное назначение объектов капитального строительства	Максимальная высота объектов капитального строительства, м	Максимальная общая площадь объектов капитального строительства, кв.м
1	2	3	4	5	6
1	1	1	Многоквартирный дом этажностью девять этажей и выше, подземный гараж и автостоянки, объекты обслуживания жилой застройки во встроенных, пристроенных и встроенно-пристроенных помещениях многоквартирного дома	55	92 100
2	-	2	Детский сад	-	-
3	2	3	Многоквартирный дом этажностью девять этажей и выше, подземный гараж и автостоянки, объекты обслуживания жилой застройки во встроенных, пристроенных и встроенно-пристроенных помещениях многоквартирного дома	40	33 550
4	3	-	Детский сад	20	5 500
5	4	-	Детский сад	20	6 250
6	5	4	Детский сад	20	8 250
7	6	5	Школа	30	34 500
8	7	-	Объект капитального строительства, предназначенный для оказания гражданам амбулаторно-поликлинической помощи; гараж	40	24 000
9	8	6	Здание, обеспечивающее поставку электричества (трансформаторная подстанция)	6	50
10	9	7	Здание, обеспечивающее поставку электричества (трансформаторная подстанция)	6	50
11	10	8	Проезд	-	-
12	11	9	Проезд	-	-
13	12	-	Проезд	-	-



1	2	3	4	5	6
14	13	10	Проезд	-	-
15	14	11	Проезд	-	-
16	15	12	Проезд	-	-
17	16	13	Проезд	-	-

4. Характеристика планируемого развития объектов социальной инфраструктуры, необходимых для развития территории.

На территории предусматривается размещение школы не менее чем на 1375 мест в границах зоны планируемого размещения объектов капитального строительства 6; встроенно-пристроенного детского сада не менее чем на 100 мест в границах зоны планируемого размещения объектов капитального строительства 1; детского сада не менее чем на 220 мест в границах зоны планируемого размещения объектов капитального строительства 3; детского сада не менее чем на 250 мест в границах зоны планируемого размещения объектов капитального строительства 4; детского сада не менее чем на 330 мест в границах зоны планируемого размещения объектов капитального строительства 5; объекта капитального строительства, предназначенного для оказания гражданам амбулаторно-поликлинической медицинской помощи на 900 посещений в смену, в границах зоны планируемого размещения объектов капитального строительства 7.

5. Характеристика планируемого развития объектов транспортной инфраструктуры, необходимых для развития территории.\*

На территории предусматривается организация элементов улично-дорожной сети.

Проектом предусматривается строительство проездов в границах зон планируемого размещения объектов капитального строительства 10, 11, 12, 13, 14, 15 и 16.

На территории предусматривается размещение подземного гаража вместимостью не менее чем на 497 машино-мест в границах зоны планируемого размещения объектов капитального строительства 1, подземного гаража вместимостью не менее чем на 187 машино-мест в границах зоны планируемого размещения объектов капитального строительства 2, гаража на 6 машино-мест для автомобилей скорой медицинской помощи в границах зоны планируемого размещения объектов капитального строительства 7, гаража вместимостью не менее чем на 54 машино-места в границах зоны планируемого размещения объектов капитального строительства 7, наземной автостоянки вместимостью не менее чем на 71 парковочное место в границах зоны планируемого размещения объектов капитального строительства 1, наземной автостоянки вместимостью не менее чем на 27 парковочных мест в границах зоны планируемого размещения объектов капитального строительства 2, наземной автостоянки вместимостью не менее чем на 45 парковочных мест в границах зоны планируемого размещения объектов капитального строительства 7, наземной автостоянки вместимостью не менее чем на 31 парковочное место в границах зоны планируемого размещения объектов капитального строительства 10.

6. Характеристика планируемого развития объектов коммунальной инфраструктуры, необходимых для развития территории.

Водоснабжение – 802,0 куб.м/сутки предусматривается от системы централизованного водоснабжения.

Водоотведение хозяйственно-бытовых сточных вод в объеме 730,5 куб.м/сутки, поверхностных стоков в объеме 741,6 куб.м/сутки предусматривается в систему централизованного водоотведения.

Теплоснабжение с нагрузкой 14,1 Гкал/час предусматривается от централизованного теплоснабжения.

Электроснабжение – 3943 кВт предусматривается от централизованного электроснабжения.

На территории предусматривается размещение здания, обеспечивающего поставку электричества (трансформаторной подстанции) в границах зоны планируемого размещения объектов капитального строительства 8, здания, обеспечивающего поставку электричества (трансформаторной подстанции) в границах зоны планируемого размещения объектов капитального строительства 9.

\*В случае уменьшения максимальной площади объекта капитального строительства расчет минимального количества мест для стоянки (размещения) индивидуального автотранспорта в границах земельного участка осуществляется в соответствии с Правилами землепользования и застройки Санкт-Петербурга, утвержденными постановлением Правительства Санкт-Петербурга от 21.06.2016 № 524.



Приложение № 5  
к постановлению  
Правительства Санкт-Петербурга  
от 10.07.2024 № 578

## ПОЛОЖЕНИЕ

**об очередности планируемого развития территории, ограниченной  
Среднерогатской ул., ул.Фёдора Котанова, ул.Георгия Чернышёва,  
Дизельным проездом, в Московском районе, содержащее этапы проектирования  
и строительства объектов капитального строительства жилого и иного назначения  
и этапы строительства необходимых для функционирования таких объектов  
и обеспечения жизнедеятельности граждан объектов коммунальной, социальной,  
транспортной инфраструктур**

1. Этапы проектирования и строительства объектов капитального строительства жилого и иного назначения.

№ п/п	Номер зоны планируемого размещения объектов капитального строительства	Функциональное назначение объектов капитального строительства	Очередность планируемого развития территории/ этапы проектирования и строительства
1	2	3	4
1	1	Многоквартирный дом этажностью девять этажей и выше, подземный гараж и автостоянки, объекты обслуживания жилой застройки во встроенных, пристроенных и встроенно-пристроенных помещениях многоквартирного дома	1/1
2	2	Многоквартирный дом этажностью девять этажей и выше, подземный гараж и автостоянки, объекты обслуживания жилой застройки во встроенных, пристроенных и встроенно-пристроенных помещениях многоквартирного дома	1/1

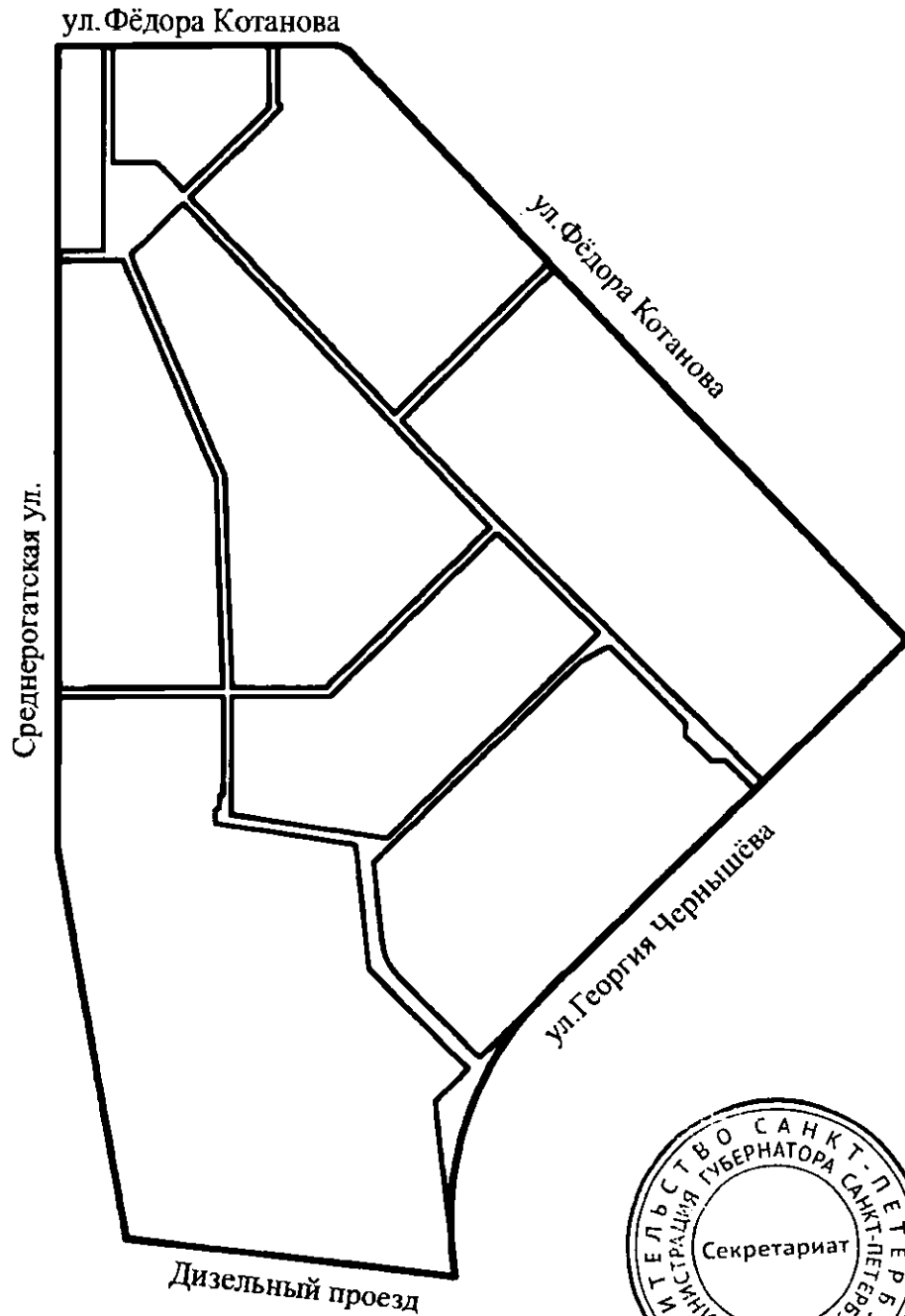
2. Этапы строительства необходимых для функционирования указанных в пункте 1 настоящего приложения объектов и обеспечения жизнедеятельности граждан объектов коммунальной, транспортной, социальной инфраструктур.

№ п/п	Номер зоны планируемого размещения объектов капитального строительства	Функциональное назначение объектов капитального строительства	Очередность планируемого развития территории/ этапы строительства
1	2	3	4
1	3	Детский сад	1/1
2	4	Детский сад	1/1
3	5	Детский сад	1/1
4	6	Школа	1/1
5	7	Объект капитального строительства, предназначенный для оказания гражданам амбулаторно-поликлинической помощи; гараж	1/1
6	8	Здание, обеспечивающее поставку электричества (трансформаторная подстанция)	1/1
7	9	Здание, обеспечивающее поставку электричества (трансформаторная подстанция)	1/1
8	10	Проезд	1/1
9	11	Проезд	1/1
10	12	Проезд	1/1
11	13	Проезд	1/1
12	14	Проезд	1/1
13	15	Проезд	1/1
14	16	Проезд	1/1

3. Очередность и сроки этапов строительства, указанные в пунктах 1 и 2 настоящего приложения, идентичны.



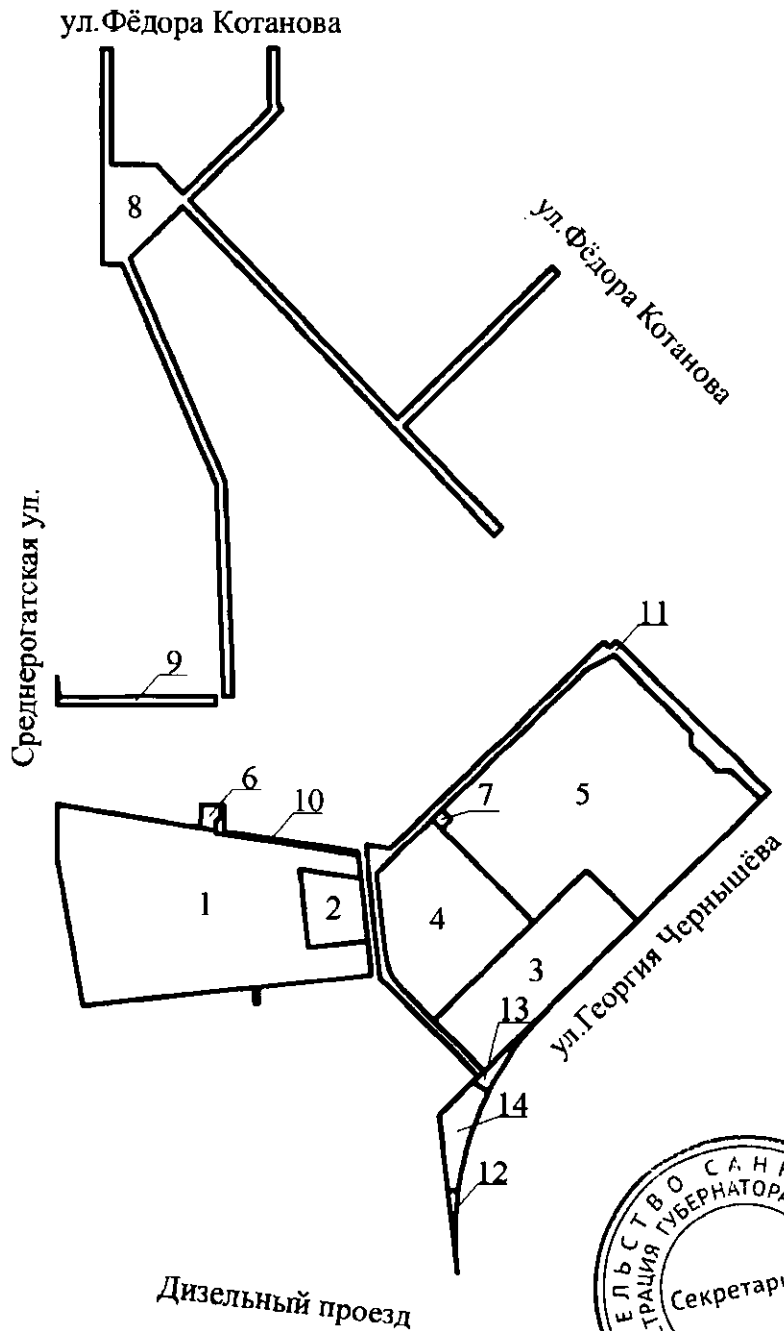
**ЧЕРТЕЖ**  
**межевания территории, ограниченной Среднерогатской ул.,**  
**ул.Фёдора Котанова, ул.Георгия Чернышёва, Дизельным проездом, в Московском районе**  
**(красные линии, границы планируемого элемента планировочной структуры)**



Условные обозначения

- красные линии
- границы планируемого элемента планировочной структуры

**ЧЕРТЕЖ**  
**межевания территории, ограниченной Среднерогатской ул.,**  
**ул.Фёдора Котанова, ул.Георгия Чернышёва, Дизельным проездом, в Московском районе**  
**(границы и условные номера образуемых земельных участков)**



Условные обозначения

— границы образуемых земельных участков

1 — условные номера образуемых земельных участков



Приложение № 8  
к постановлению  
Правительства Санкт-Петербурга  
от 10.07.2024 № 578

### ПЕРЕЧЕНЬ И СВЕДЕНИЯ

о площади образуемых земельных участков, в том числе которые будут отнесены к территориям общего пользования или имуществу общего пользования, способы их образования, вид разрешенного использования образуемых земельных участков в соответствии с проектом планировки территории, ограниченной Среднерогатской ул., ул.Фёдора Котанова, ул.Георгия Чернышёва, Дизельным проездом, в Московском районе

№ п/п	Условный номер образуемого земельного участка	Вид разрешенного использования образуемого земельного участка	Площадь образуемого земельного участка, га	Способ образования земельного участка
1	2	3	4	5
1	1	Многоэтажная жилая застройка (высотная застройка)	2,44	Раздел, или перераспределение, или образование земельного участка из земель, находящихся в государственной собственности
2	2	Дошкольное, начальное и среднее общее образование	0,24	Раздел, или перераспределение, или образование земельного участка из земель, находящихся в государственной собственности
3	3	Многоэтажная жилая застройка (высотная застройка)	0,87	Раздел, или перераспределение, или образование земельного участка из земель, находящихся в государственной собственности
4	4	Дошкольное, начальное и среднее общее образование	1,00	Перераспределение или образование земельного участка из земель, находящихся в государственной собственности

1	2	3	4	5
5	5	Дошкольное, начальное и среднее общее образование	2,65	Перераспределение или образование земельного участка из земель, находящихся в государственной собственности
6	6	Предоставление коммунальных услуг	0,02	Образование земельного участка из земель, находящихся в государственной собственности
7	7	Предоставление коммунальных услуг	0,01	Перераспределение или образование земельного участка из земель, находящихся в государственной собственности
8	8	Земельные участки (территории) общего пользования – улично-дорожная сеть	1,09	Перераспределение или образование земельного участка из земель, находящихся в государственной собственности
9	9	Земельные участки (территории) общего пользования – улично-дорожная сеть	0,08	Образование земельного участка из земель, находящихся в государственной собственности
10	10	Земельные участки (территории) общего пользования – улично-дорожная сеть	0,03	Раздел, или перераспределение, или образование земельного участка из земель, находящихся в государственной собственности
11	11	Земельные участки (территории) общего пользования – улично-дорожная сеть	0,45	Раздел, или перераспределение, или образование земельного участка из земель, находящихся в государственной собственности



1	2	3	4	5
12	12	Земельные участки (территории) общего пользования – улично-дорожная сеть	0,02	Образование земельного участка из земель, находящихся в государственной собственности
13	13	Земельные участки (территории) общего пользования – улично-дорожная сеть	0,04	Образование земельного участка из земель, находящихся в государственной собственности
14	14	Земельные участки (территории) общего пользования – благоустройство территории	0,15	Образование земельного участка из земель, находящихся в государственной собственности



Приложение № 9  
к постановлению  
Правительства Санкт-Петербурга  
от 10.07.2024 № 578

### СВЕДЕНИЯ

о границах территории, ограниченной Среднерогатской ул., ул.Фёдора Котанова, ул.Георгия Чернышёва, Дизельным проездом, в Московском районе, содержащие перечень координат характерных точек этих границ в системе координат, используемой для ведения Единого государственного реестра недвижимости

Номер точки	X	Y	R(м)
1	2	3	4
<b>Образуемый земельный участок 1</b>			
1	81614,97	115194,81	—
2	81631,37	115088,86	—
3	81633,90	115088,86	—
4	81639,66	115051,65	—
5	81643,18	115028,82	—
6	81647,48	115001,82	—
7	81651,79	114974,82	—
8	81652,57	114970,23	—
9	81632,10	114970,25	—
10	81610,77	114970,27	—
11	81601,63	114971,88	—
12	81501,41	114989,53	—
13	81503,74	115010,69	—
14	81509,45	115062,60	—
15	81513,58	115100,15	—
16	81515,40	115116,66	—
17	81502,95	115117,65	—
18	81503,25	115120,48	—
19	81515,69	115119,34	—
20	81525,09	115204,66	—
21	81550,08	115201,92	—
22	81545,10	115157,64	—
23	81604,51	115150,96	—
24	81597,82	115195,33	—
25	81597,96	115196,65	—
<b>Образуемый земельный участок 2</b>			
1	81597,96	115196,65	—
2	81597,82	115195,33	—
3	81604,51	115150,96	—
4	81545,10	115157,64	—

1	2	3	4
5	81550,08	115201,92	–
6	81585,07	115198,09	–
7	81587,96	115197,73	–
<b>Образуемый земельный участок 3</b>			
1	81566,27	115404,11	–
2	81604,05	115366,02	–
3	81564,92	115326,25	–
4	81491,07	115251,19	–
5	81453,03	115289,03	–
6	81503,13	115339,95	–
<b>Образуемый земельный участок 4</b>			
1	81564,92	115326,25	–
2	81491,07	115251,19	–
3	81515,89	115226,51	–
4	81526,84	115218,80	40,00
5	81539,72	115215,13	–
6	81601,41	115208,34	–
7	81642,22	115250,18	–
8	81635,10	115257,19	–
<b>Образуемый земельный участок 5</b>			
1	81657,07	115496,36	–
2	81679,38	115473,82	–
3	81679,39	115462,90	–
4	81698,41	115444,18	–
5	81708,32	115444,68	–
6	81765,81	115386,69	–
7	81754,51	115365,24	–
8	81649,21	115257,34	–
9	81642,08	115264,35	–
10	81635,10	115257,19	–
11	81564,92	115326,25	–
12	81604,05	115366,02	–
13	81566,27	115404,11	–
<b>Образуемый земельный участок 6</b>			
1	81633,90	115088,86	–
2	81635,68	115077,36	–
3	81652,56	115077,84	–
4	81652,45	115092,61	–
5	81643,50	115092,54	–
6	81640,04	115088,88	–
<b>Образуемый земельный участок 7</b>			
1	81635,10	115257,19	–
2	81642,08	115264,35	–

1	2	3	4
3	81649,21	115257,34	–
4	81642,22	115250,18	–
<b>Образуемый земельный участок 8</b>			
1	81734,38	115094,63	–
2	81835,13	115091,18	–
3	81893,28	115089,19	–
4	81941,16	115068,83	–
5	82058,69	115018,87	–
6	82058,63	115004,06	–
7	82065,63	115004,14	–
8	82132,85	115004,05	–
9	82221,10	115003,92	–
10	82221,12	115011,04	–
11	82132,97	115011,08	–
12	82133,07	115044,61	–
13	82111,94	115064,55	–
14	82174,99	115128,61	–
15	82221,58	115128,15	–
16	82221,61	115135,15	–
17	82178,23	115135,19	–
18	82174,82	115138,41	–
19	82172,35	115135,91	–
20	82106,85	115069,36	–
21	82083,57	115091,33	–
22	82039,04	115133,34	–
23	82018,79	115152,45	–
24	81942,75	115224,19	–
25	82008,33	115290,79	–
26	82057,32	115340,54	–
27	82052,23	115345,34	–
28	82038,75	115331,73	–
29	82026,83	115319,70	–
30	82016,38	115309,15	–
31	81937,33	115229,33	–
32	81890,85	115273,49	–
33	81862,02	115302,59	–
34	81855,94	115296,48	–
35	82013,89	115147,44	–
36	82102,11	115064,20	–
37	82062,89	115024,69	–
38	81943,54	115075,43	–
39	81895,07	115096,04	–
40	81867,95	115096,98	–

1	2	3	4
41	81734,40	115101,63	–
<b>Образуемый земельный участок 9</b>			
1	81727,49	115088,93	–
2	81727,38	115088,75	–
3	81727,20	114970,14	–
4	81748,85	114970,12	–
5	81733,99	114971,63	–
6	81734,37	115088,90	–
<b>Образуемый земельный участок 10</b>			
1	81652,43	115094,93	–
2	81652,45	115092,61	–
3	81643,50	115092,54	–
4	81640,04	115088,88	–
5	81633,90	115088,86	–
6	81631,37	115088,86	–
7	81614,97	115194,81	–
8	81617,54	115194,53	–
9	81632,48	115098,00	–
10	81632,97	115094,86	–
<b>Образуемый земельный участок 11</b>			
1	81663,37	115502,77	–
2	81657,07	115496,36	–
3	81679,38	115473,82	–
4	81679,39	115462,90	–
5	81698,41	115444,18	–
6	81708,32	115444,68	–
7	81765,81	115386,69	–
8	81754,51	115365,24	–
9	81649,21	115257,34	–
10	81642,22	115250,18	–
11	81601,41	115208,34	–
12	81539,72	115215,13	–
13	81526,84	115218,80	40,00
14	81515,89	115226,51	–
15	81491,07	115251,19	–
16	81453,03	115289,03	–
17	81448,81	115284,76	–
18	81523,05	115210,92	–
19	81596,11	115202,91	–
20	81622,59	115201,15	–
21	81619,88	115218,67	–
22	81672,64	115272,74	–
23	81731,32	115332,87	–

1	2	3	4
24	81776,05	115378,70	–
25	81771,84	115382,97	–
26	81776,96	115388,29	–
<b>Образуемый земельный участок 12</b>			
1	81301,84	115268,94	–
2	81331,90	115267,34	243,27
3	81361,92	115269,47	–
4	81362,74	115261,91	–
5	81356,83	115262,59	–
<b>Образуемый земельный участок 13</b>			
1	81503,13	115339,95	–
2	81472,21	115313,40	243,27
3	81437,29	115292,39	–
4	81438,35	115290,13	–
5	81441,23	115285,15	55,43
6	81444,60	115280,49	–
7	81448,81	115284,76	–
8	81453,03	115289,03	–
<b>Образуемый земельный участок 14</b>			
1	81362,74	115261,91	–
2	81419,82	115255,31	–
3	81444,60	115280,49	–
4	81441,23	115285,15	55,43
5	81438,35	115290,13	–
6	81437,29	115292,39	–
7	81400,54	115277,86	243,27
8	81361,92	115269,47	–

