

**ПРАВИТЕЛЬСТВО САНКТ-ПЕТЕРБУРГА****ПОСТАНОВЛЕНИЕ**

окуд

21.06.2024№ 509

**Об утверждении проекта планировки
с проектом межевания территории
квартала 42-55, ограниченной
Варшавской ул., ул.Победы,
Московским пр., Ленинским пр.,
в Московском районе**

В соответствии со статьями 45 и 46 Градостроительного кодекса Российской Федерации и в целях обеспечения градостроительного развития территории квартала 42-55, ограниченной Варшавской ул., ул.Победы, Московским пр., Ленинским пр., в Московском районе Правительство Санкт-Петербурга

ПОСТАНОВЛЯЕТ:

1. Утвердить проект планировки территории квартала 42-55, ограниченной Варшавской ул., ул.Победы, Московским пр., Ленинским пр., в Московском районе в составе:

1.1. Чертеж планировки территории квартала 42-55, ограниченной Варшавской ул., ул.Победы, Московским пр., Ленинским пр., в Московском районе (красные линии) согласно приложению № 1.

1.2. Чертеж планировки территории квартала 42-55, ограниченной Варшавской ул., ул.Победы, Московским пр., Ленинским пр., в Московском районе (границы зон планируемого размещения объектов капитального строительства) согласно приложению № 2.

1.3. Чертеж планировки территории квартала 42-55, ограниченной Варшавской ул., ул.Победы, Московским пр., Ленинским пр., в Московском районе (границы планируемого элемента планировочной структуры) согласно приложению № 3.

1.4. Положение о характеристиках планируемого развития территории, в том числе о плотности и параметрах застройки территории (в пределах, установленных градостроительным регламентом), о характеристиках объектов капитального строительства иного назначения и необходимых для функционирования таких объектов и обеспечения жизнедеятельности граждан объектов транспортной инфраструктуры, в том числе объектов, необходимых для развития территории в границах элементов планировочной структуры территории квартала 42-55, ограниченной Варшавской ул., ул.Победы, Московским пр., Ленинским пр., в Московском районе, согласно приложению № 4.

1.5. Положение об очередности планируемого развития территории квартала 42-55, расположенной в границах территории, ограниченной Варшавской ул., ул.Победы, Московским пр., Ленинским пр., в Московском районе, содержащее этапы

проектирования и строительства объектов капитального строительства иного назначения и этапы строительства необходимых для функционирования таких объектов и обеспечения жизнедеятельности граждан объектов транспортной инфраструктуры, согласно приложению № 5.

2. Утвердить проект межевания территории квартала 42-55, ограниченной Варшавской ул., ул.Победы, Московским пр., Ленинским пр., в Московском районе в составе:

2.1. Чертеж межевания территории квартала 42-55, ограниченной Варшавской ул., ул.Победы, Московским пр., Ленинским пр., в Московском районе (красные линии) согласно приложению № 6.

2.2. Чертеж межевания территории квартала 42-55, ограниченной Варшавской ул., ул.Победы, Московским пр., Ленинским пр., в Московском районе (границы планируемого элемента планировочной структуры) согласно приложению № 7.

2.3. Чертеж межевания территории квартала 42-55, ограниченной Варшавской ул., ул.Победы, Московским пр., Ленинским пр., в Московском районе (границы и условные номера образуемых земельных участков) согласно приложению № 8.

2.4. Перечень и сведения о площади образуемых земельных участков, в том числе которые будут отнесены к территориям общего пользования или имуществу общего пользования, способы их образования, вид разрешенного использования образуемых земельных участков в соответствии с проектом планировки территории квартала 42-55, ограниченной Варшавской ул., ул.Победы, Московским пр., Ленинским пр., в Московском районе согласно приложению № 9.

2.5. Сведения о границах территории квартала 42-55, ограниченной Варшавской ул., ул.Победы, Московским пр., Ленинским пр., в Московском районе, содержащие перечень координат характерных точек этих границ в системе координат, используемой для ведения Единого государственного реестра недвижимости, согласно приложению № 10.

3. Постановление вступает в силу на следующий день после его официального опубликования.

4. Контроль за выполнением постановления возложить на вице-губернатора Санкт-Петербурга Линченко Н.В.

Губернатор
Санкт-Петербурга

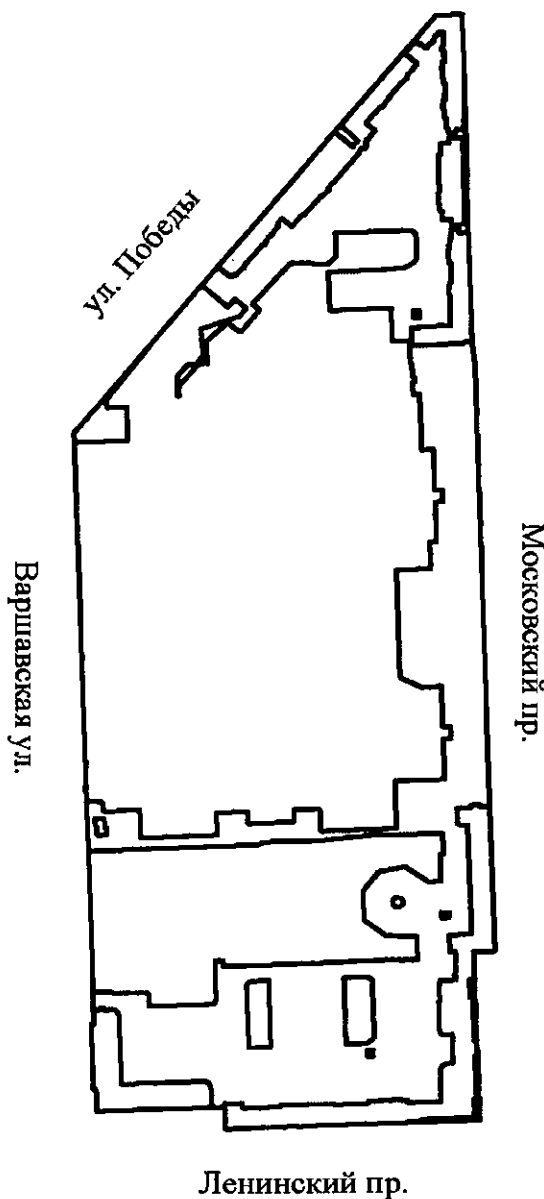


А.Д.Беглов



Приложение № 1
к постановлению
Правительства Санкт-Петербурга
от 21.06.2024 № 509

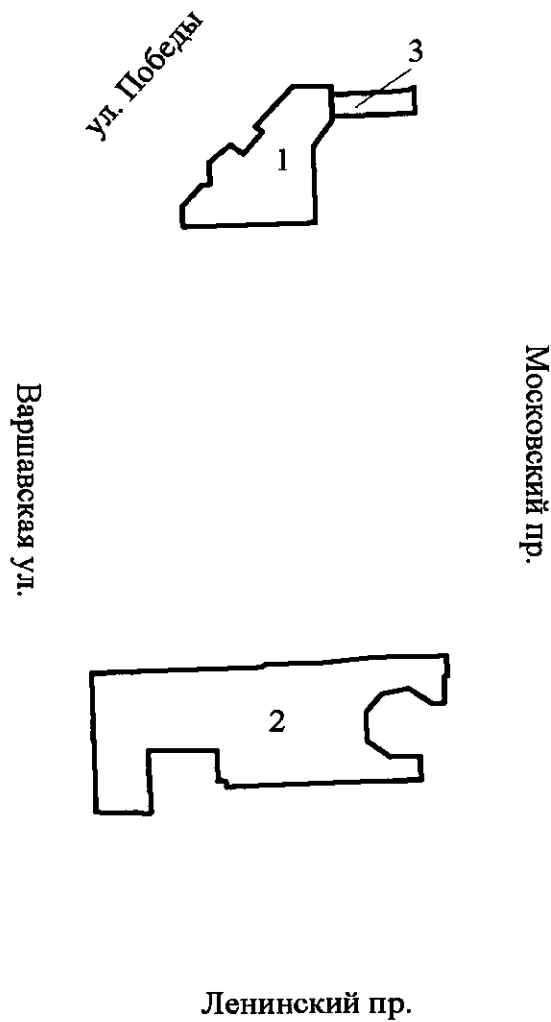
ЧЕРТЕЖ
планировки территории квартала 42-55, ограниченной Варшавской ул.,
ул. Победы, Московским пр., Ленинским пр., в Московском районе
(красные линии)




Условные обозначения
— — красные линии



ЧЕРТЕЖ
планировки территории квартала 42-55, ограниченной Варшавской ул.,
ул. Победы, Московским пр., Ленинским пр., в Московском районе
(границы зон планируемого размещения объектов капитального строительства)



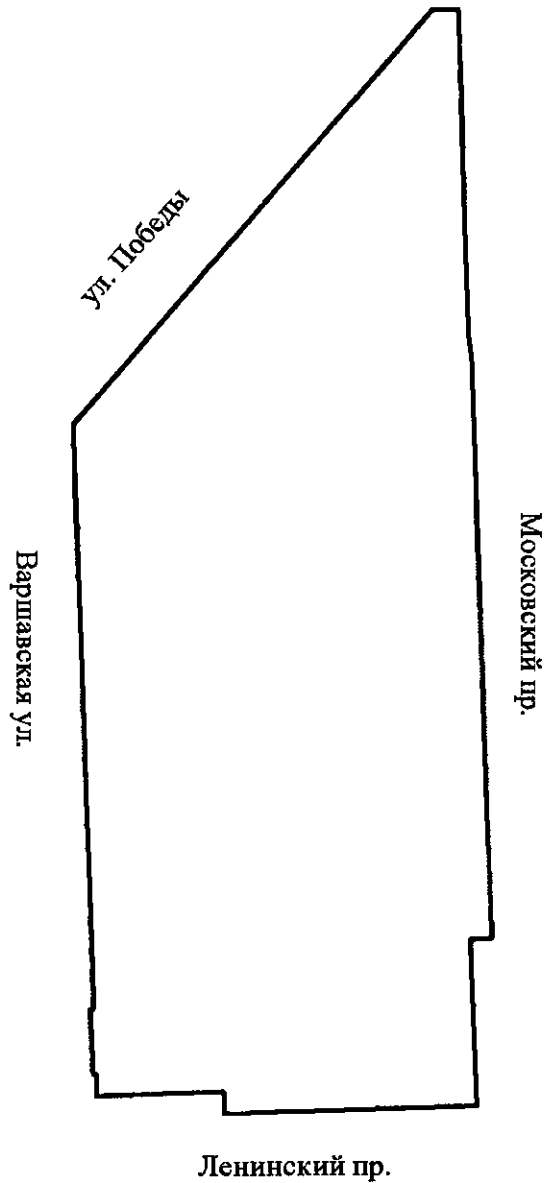
Условные обозначения

-  – границы зон планируемого размещения объектов капитального строительства
- 2 – номер зоны планируемого размещения объектов капитального строительства




Приложение № 3
к постановлению
Правительства Санкт-Петербурга
от 21.06.2024 № 509

ЧЕРТЕЖ
планировки территории квартала 42-55, ограниченной Варшавской ул.,
ул. Победы, Московским пр., Ленинским пр., в Московском районе
(границы планируемого элемента планировочной структуры)



Условные обозначения

 – границы планируемого элемента планировочной структуры



Приложение № 4
к постановлению
Правительства Санкт-Петербурга
от 21.06.2024 № 509

ПОЛОЖЕНИЕ

о характеристиках планируемого развития территории, в том числе о плотности и параметрах застройки территории (в пределах установленных градостроительным регламентом), о характеристиках объектов капитального строительства иного назначения и необходимых для функционирования таких объектов и обеспечения жизнедеятельности граждан объектов транспортной инфраструктуры, в том числе объектов, необходимых для развития территории в границах элемента планировочной структуры территории квартала 42-55, ограниченной Варшавской ул., ул.Победы, Московским пр., Ленинским пр., в Московском районе

1. Границами проекта планировки с проектом межевания территории квартала 42-55, ограниченной Варшавской ул., ул.Победы, Московским пр., Ленинским пр., в Московском районе (далее – территория) являются:

- с севера – ул. Победы;
- с востока – Московский пр.;
- с юга – Ленинский пр.;
- с запада – Варшавская ул.

2. Характеристика планируемого развития территории.

№ п/п	Параметры	Единица измерения	Количество
1	2	3	4
1	Площадь территории в границах элемента планировочной структуры (квартала)	га	25,50
2	Плотность застройки:	кв.м общей площади/га	18997,31
3	Величина отступа от красных линий в границах элемента планировочной структуры (квартала)	м	0

3. Характеристики объектов капитального строительства иного назначения, объектов транспортной инфраструктуры.

№ п/п	Номер зоны планируемого размещения объектов капитального строительства	Условный номер образуемого земельного участка	Функциональное назначение объектов капитального строительства	Максимальная высота объектов капитального строительства, м	Максимальная общая площадь объектов капитального строительства, кв.м
1	2	3	4	5	6
1	1	1	Детский сад	25	6160
2	2	2	Школа	31	27500

1	2	3	4	5	6
3	–	3	Многоквартирный дом этажностью не выше восьми этажей; благоустройство и озеленение; объекты обслуживания жилой застройки во встроенных, пристроенных и встроенно-пристроенных помещениях многоквартирного дома	–	–
4	–	4	Многоквартирный дом этажностью девять этажей и выше; благоустройство и озеленение придомовых территорий; спортивные и детские площадки, хозяйственные площадки и площадки для отдыха; подземный гараж и автостоянка, объекты обслуживания жилой застройки во встроенных, пристроенных и встроенно-пристроенных помещениях многоквартирного дома в отдельных помещениях дома; здание, обеспечивающее поставку электричества (трансформаторная подстанция)	–	–
5	–	5	Здание, обеспечивающее поставку электричества (трансформаторная подстанция)	–	–
6	3	8	Проезд	–	–
7	–	11	Проезд	–	–
8	–	13	Проезд	–	–
9	–	14	Проезд	–	–
10	–	16	Проезд	–	–
11	–	20	Многоквартирный дом этажностью не выше восьми этажей; благоустройство и озеленение; объекты обслуживания жилой	–	–

1	2	3	4	5	6
			застройки во встроенных, пристроенных и встроенно-пристроенных помещениях многоквартирного дома		
12	-	21	Многоквартирный дом этажностью не выше восьми этажей; благоустройство и озеленение; объекты обслуживания жилой застройки во встроенных, пристроенных и встроенно-пристроенных помещениях многоквартирного дома	-	-
13	-	22	Многоквартирный дом этажностью не выше восьми этажей; благоустройство и озеленение; объекты обслуживания жилой застройки во встроенных, пристроенных и встроенно-пристроенных помещениях многоквартирного дома	-	-
14	-	23	Многоквартирный дом этажностью не выше восьми этажей; благоустройство и озеленение; объекты обслуживания жилой застройки во встроенных, пристроенных и встроенно-пристроенных помещениях многоквартирного дома	-	-
15	-	24	Многоквартирный дом этажностью не выше восьми этажей; благоустройство и озеленение; объекты обслуживания жилой застройки во встроенных, пристроенных и встроенно-	-	-

1	2	3	4	5	6
			пристроенных помещениях многоквартирного дома		
16	–	26	Проезд	–	–
17		27	Проезд	–	–
18	–	29	Проезд	–	–
19	–	30	Многоквартирный дом этажностью девять этажей и выше; благоустройство и озеленение придомовых территорий; спортивные и детские площадки, хозяйственные площадки и площадки для отдыха; подземный гараж и автостоянка, объекты обслуживания жилой застройки во встроенных, пристроенных и встроенно- пристроенных помещениях многоквартирного дома в отдельных помещениях дома	-	-
20	-	34	Многоквартирный дом этажностью девять этажей и выше; благоустройство и озеленение придомовых территорий; спортивные и детские площадки, хозяйственные площадки и площадки для отдыха; подземный гараж и автостоянка, объекты обслуживания жилой застройки во встроенных, пристроенных и встроенно- пристроенных помещениях многоквартирного дома в отдельных помещениях дома; здание, обеспечивающее поставку электричества (трансформаторная подстанция)	-	-

4. Характеристика планируемого развития объектов социальной инфраструктуры, необходимых для развития территории.

На территории предусматривается размещение школы не менее чем на 1100 мест в границах зоны планируемого размещения объектов капитального строительства 2, размещение детского сада не менее чем на 220 мест в границах зоны планируемого размещения объектов капитального строительства 1.

5. Характеристика планируемого развития объектов транспортной инфраструктуры, необходимых для развития территории.*

На территории предусматривается организация элементов улично-дорожной сети. Проектом предусматривается строительство проезда в границах зоны планируемого размещения 3, организация открытых автостоянок не менее чем на 15 парковочных мест в границах зоны планируемого размещения объектов капитального строительства 3.

На территории предусматривается размещение открытых автостоянок не менее чем на 9 парковочных мест в границах территории общего пользования.

6. Характеристика планируемого развития объектов коммунальной инфраструктуры, необходимых для развития территории.

Водоснабжение – с расходом 151,0 куб.м/сутки от системы централизованного водоснабжения.

Водоотведение – хозяйственно-бытовых сточных вод в объеме 139,0 куб.м/сутки, поверхностных стоков в объеме 91,0 куб.м/сутки в систему централизованной общесплавной канализации.

Теплоснабжение – с общей нагрузкой 1,49 Гкал/ч от системы централизованного теплоснабжения.

Электроснабжение – с электрической мощностью 1232 кВт от системы централизованного электроснабжения.

* В случае уменьшения максимальной площади объекта капитального строительства расчет минимального количества мест для стоянки (размещения) индивидуального автотранспорта в границах земельного участка осуществляется в соответствии с Правилами землепользования и застройки Санкт-Петербурга, утвержденными постановлением Правительства Санкт-Петербурга от 21.06.2016 № 524.



Приложение № 5
к постановлению
Правительства Санкт-Петербурга
от 21.06.2024 № 509

ПОЛОЖЕНИЕ

об очередности планируемого развития территории квартала 42-55, расположенной в границах территории, ограниченной Варшавской ул., ул.Победы, Московским пр., Ленинским пр., в Московском районе, содержащее этапы проектирования и строительства объектов капитального строительства иного назначения и этапы строительства необходимых для функционирования таких объектов и для обеспечения жизнедеятельности граждан объектов транспортной инфраструктуры

1. Этапы проектирования и строительства объектов капитального строительства иного назначения.

№ п/п	Номер зоны планируемого размещения объектов капитального строительства	Функциональное назначение объектов капитального строительства	Очередность планируемого развития территории/этапы проектирования и строительства
1	2	3	4
1	1	Детский сад	2/2
2	2	Школа	1/1

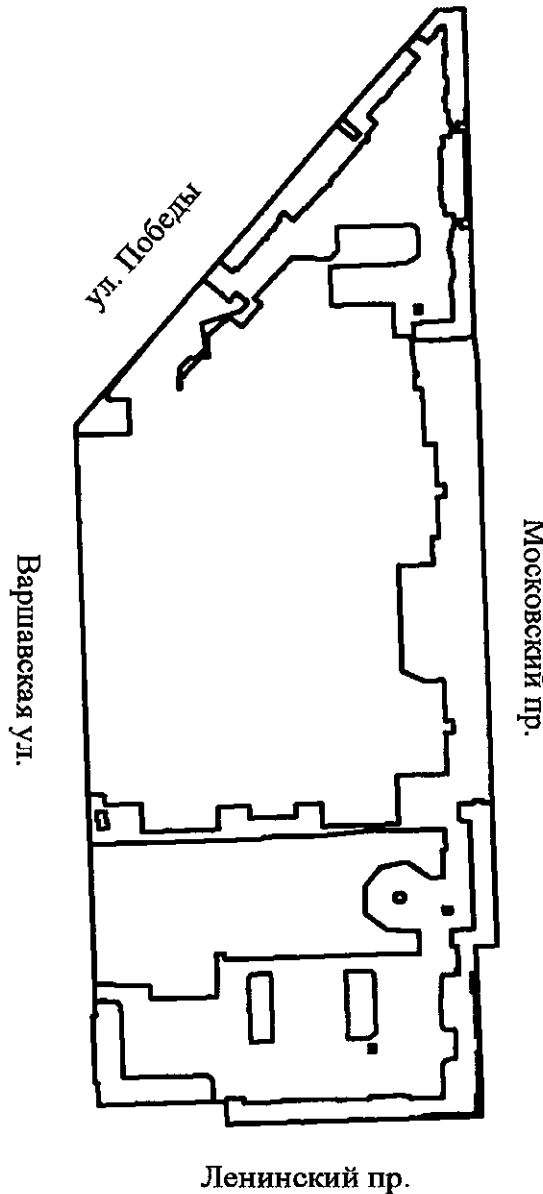
2. Этапы строительства необходимых для функционирования указанных в пункте 1 настоящего приложения объектов и для обеспечения жизнедеятельности граждан объектов транспортной инфраструктуры.

№ п/п	Номер зоны планируемого размещения объектов капитального строительства	Функциональное назначение объектов капитального строительства	Очередность планируемого развития территории/этапы проектирования и строительства
1	2	3	4
1	3	Проезд	2/1

Очередность и сроки этапов строительства объектов, указанные в пунктах 1 и 2 настоящего Положения, идентичны.



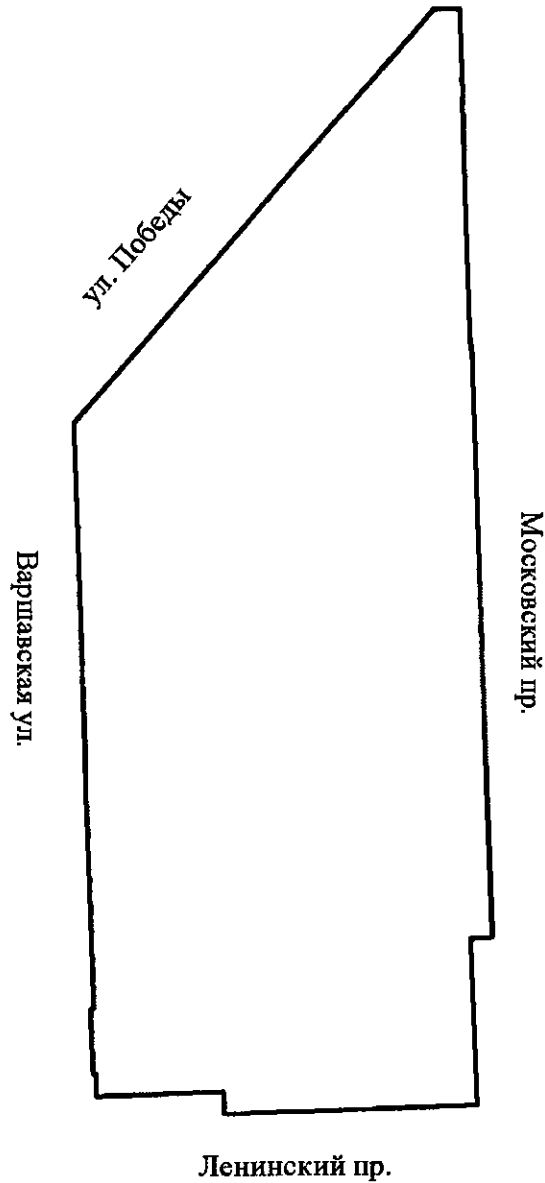
ЧЕРТЕЖ
межевания территории квартала 42-55, ограниченной Варшавской ул.,
ул. Победы, Московским пр., Ленинским пр., в Московском районе
(красные линии)




Условные обозначения
— — красные линии



ЧЕРТЕЖ
межевания территории квартала 42-55, ограниченной Варшавской ул.,
ул. Победы, Московским пр., Ленинским пр., в Московском районе
(границы планируемого элемента планировочной структуры)

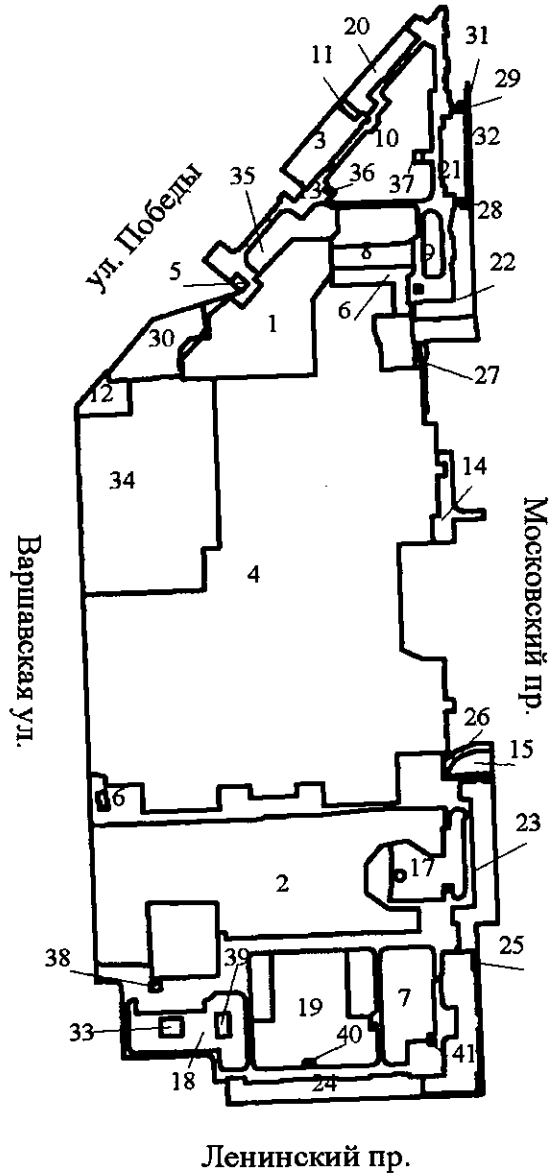


Условные обозначения

 – границы планируемого элемента планировочной структуры



ЧЕРТЕЖ
межевания территории квартала 42-55, ограниченной Варшавской ул.,
ул. Победы, Московским пр., Ленинским пр., в Московском районе
(границы и условные номера образуемых земельных участков)



- Условные обозначения
- границы образуемых земельных участков
 - 2 – условные номера образуемых земельных участков



Приложение № 9
к постановлению
Правительства Санкт-Петербурга
от 21.06.2024 № 509

ПЕРЕЧЕНЬ И СВЕДЕНИЯ

о площади образуемых земельных участков, в том числе которые будут отнесены к территориям общего пользования или имуществу общего пользования, способы их образования, вид разрешенного использования образуемых земельных участков в соответствии с проектом планировки территории квартала 42-55, ограниченной Варшавской ул., ул. Победы, Московским пр., Ленинским пр., в Московском районе

№ п/п	Условный номер образуемого земельного участка	Вид разрешенного использования образуемого земельного участка	Площадь образуемого земельного участка, га	Способ образования земельного участка
1	2	3	4	5
1	1	Дошкольное, начальное и среднее общее образование	0,88	Образование земельного участка из земель, находящихся в государственной собственности или перераспределение
2	2	Дошкольное, начальное и среднее общее образование	2,53	Образование земельного участка из земель, находящихся в государственной собственности или перераспределение
3	3	Среднеэтажная жилая застройка	0,2	Образование земельного участка из земель, находящихся в государственной собственности или перераспределение
4	4	Многоэтажная жилая застройка (высотная застройка); предоставление коммунальных услуг	8,49	Перераспределение
5	5	Предоставление коммунальных услуг	0,01	Образование земельного участка из земель, находящихся в государственной собственности или перераспределение
6	6	Земельные участки (территории) общего пользования – благоустройство территории	0,13	Образование земельного участка из земель, находящихся в государственной собственности или перераспределение

1	2	3	4	5
7	7	Земельные участки (территории) общего пользования – благоустройство территории	0,38	Образование земельного участка из земель, находящихся в государственной собственности или перераспределение
8	8	Земельные участки (территории) общего пользования – улично-дорожная сеть	0,13	Образование земельного участка из земель, находящихся в государственной собственности или перераспределение
9	9	Земельные участки (территории) общего пользования – благоустройство территории	0,08	Образование земельного участка из земель, находящихся в государственной собственности
10	10	Земельные участки (территории) общего пользования – благоустройство территории	0,68	Образование земельного участка из земель, находящихся в государственной собственности
11	11	Земельные участки (территории) общего пользования – улично-дорожная сеть	0,01	Образование земельного участка из земель, находящихся в государственной собственности
12	12	Земельные участки (территории) общего пользования – благоустройство территории	0,11	Образование земельного участка из земель, находящихся в государственной собственности или перераспределение
13	13	Земельные участки (территории) общего пользования – улично-дорожная сеть	0,89	Образование земельного участка из земель, находящихся в государственной собственности или перераспределение
14	14	Земельные участки (территории) общего пользования – улично-дорожная сеть	0,12	Образование земельного участка из земель, находящихся в государственной собственности
15	15	Земельные участки (территории) общего пользования – благоустройство территории	0,06	Образование земельного участка из земель, находящихся в государственной собственности

1	2	3	4	5
16	16	Земельные участки (территории) общего пользования – улично-дорожная сеть	2,01	Образование земельного участка из земель, находящихся в государственной собственности или перераспределение
17	17	Земельные участки (территории) общего пользования – благоустройство территории	0,30	Образование земельного участка из земель, находящихся в государственной собственности
18	18	Земельные участки (территории) общего пользования – благоустройство территории	0,37	Образование земельного участка из земель, находящихся в государственной собственности или перераспределение
19	19	Земельные участки (территории) общего пользования – благоустройство территории	0,77	Образование земельного участка из земель, находящихся в государственной собственности или перераспределение
20	20	Среднеэтажная жилая застройка	0,14	Образование земельного участка из земель, находящихся в государственной собственности или перераспределение
21	21	Среднеэтажная жилая застройка	0,14	Образование земельного участка из земель, находящихся в государственной собственности или перераспределение
22	22	Среднеэтажная жилая застройка	0,21	Образование земельного участка из земель, находящихся в государственной собственности или перераспределение
23	23	Среднеэтажная жилая застройка	0,31	Образование земельного участка из земель, находящихся в государственной собственности или перераспределение

1	2	3	4	5
24	24	Среднеэтажная жилая застройка	0,30	Образование земельного участка из земель, находящихся в государственной собственности или перераспределение
25	25	Земельные участки (территории) общего пользования – благоустройство территории	0,04	Образование земельного участка из земель, находящихся в государственной собственности или перераспределение
26	26	Земельные участки (территории) общего пользования – улично-дорожная сеть	0,04	Образование земельного участка из земель, находящихся в государственной собственности
27	27	Земельные участки (территории) общего пользования – улично-дорожная сеть	0,02	Образование земельного участка из земель, находящихся в государственной собственности
28	28	Земельные участки (территории) общего пользования – благоустройство территории	0,004	Образование земельного участка из земель, находящихся в государственной собственности или перераспределение
29	29	Земельные участки (территории) общего пользования – улично-дорожная сеть	0,003	Образование земельного участка из земель, находящихся в государственной собственности
30	30	Многоэтажная жилая застройка (высотная застройка)	0,28	Перераспределение
31	31	Земельные участки (территории) общего пользования – благоустройство территории	0,004	Образование земельного участка из земель, находящихся в государственной собственности
32	32	Земельные участки (территории) общего пользования – благоустройство территории	0,03	Образование земельного участка из земель, находящихся в государственной собственности
33	33	Земельные участки (территории) общего пользования – благоустройство территории	0,03	Образование земельного участка из земель, находящихся в государственной собственности

1	2	3	4	5
34	34	Многоэтажная жилая застройка (высотная застройка); предоставление коммунальных услуг	1,88	Перераспределение
35	35	Земельные участки (территории) общего пользования – благоустройство территории	0,20	Образование земельного участка из земель, находящихся в государственной собственности
36	36	Земельные участки (территории) общего пользования – благоустройство территории	0,004	Образование земельного участка из земель, находящихся в государственной собственности
37	37	Земельные участки (территории) общего пользования – благоустройство территории	0,006	Образование земельного участка из земель, находящихся в государственной собственности
38	38	Земельные участки (территории) общего пользования – благоустройство территории	0,005	Образование земельного участка из земель, находящихся в государственной собственности
39	39	Земельные участки (территории) общего пользования – благоустройство территории	0,02	Образование земельного участка из земель, находящихся в государственной собственности
40	40	Земельные участки (территории) общего пользования – благоустройство территории	0,004	Образование земельного участка из земель, находящихся в государственной собственности
41	41	Земельные участки (территории) общего пользования – благоустройство территории	0,004	Образование земельного участка из земель, находящихся в государственной собственности



Приложение № 10
к постановлению
Правительства Санкт-Петербурга
от 21.06.2024 № 509

СВЕДЕНИЯ

о границах территории квартала 42-55, ограниченной Варшавской ул., ул.Победы, Московским пр., Ленинским пр., в Московском районе, содержащие перечень координат характерных точек этих границ в системе координат, используемой для ведения Единого государственного реестра недвижимости

Номер точки	X	Y	R (м)
1	2	3	4
Образуемый земельный участок 1			
1	85653,63	113827,70	—
2	85645,16	113837,82	—
3	85664,50	113853,81	—
4	85669,28	113847,63	—
5	85703,84	113878,99	—
6	85703,24	113910,18	—
7	85696,26	113910,46	—
8	85677,77	113911,21	—
9	85673,98	113911,36	—
10	85651,64	113895,76	—
11	85586,74	113897,82	—
12	85583,26	113788,31	—
13	85600,62	113787,59	—
14	85618,75	113803,86	—
15	85619,08	113810,77	—
16	85637,85	113809,71	—
Образуемый земельный участок 2			
1	85177,20	114003,71	—
2	85181,66	114003,62	—
3	85184,31	114003,76	—
4	85194,18	114003,34	—
5	85200,43	114002,92	—
6	85200,35	114005,60	—
7	85217,82	114004,84	—
8	85216,80	113947,00	—
9	85212,31	113901,90	—
10	85211,26	113856,63	—
11	85208,86	113853,01	—
12	85204,53	113713,11	—
13	85085,38	113717,09	—

1	2	3	4
14	85084,41	113762,50	—
15	85137,50	113759,62	—
16	85137,08	113816,68	—
17	85111,31	113817,30	—
18	85111,29	113823,99	—
19	85106,32	113824,22	—
20	85111,01	113951,70	—
21	85111,19	113984,11	—
22	85131,29	113983,27	—
23	85131,58	113958,24	—
24	85145,36	113939,91	—
25	85169,72	113939,38	—
26	85185,28	113952,05	—
27	85189,94	113973,72	—
28	85176,88	113993,01	—
Образуемый земельный участок 3			
1	85762,26	113870,07	—
2	85762,97	113870,61	—
3	85787,76	113891,06	—
4	85798,20	113899,82	—
5	85812,76	113911,90	—
6	85816,80	113915,26	—
7	85804,28	113930,35	—
8	85807,54	113933,39	—
9	85809,09	113934,97	—
10	85810,69	113936,37	—
11	85807,51	113940,17	—
12	85808,11	113940,67	—
13	85807,22	113941,79	—
14	85805,81	113940,61	—
15	85804,47	113942,22	—
16	85801,99	113940,25	—
17	85803,25	113938,54	—
18	85799,95	113935,66	—
19	85799,55	113936,14	—
20	85776,21	113917,05	—
21	85773,15	113914,42	—
22	85773,46	113914,06	—
23	85768,84	113910,17	—
24	85768,39	113910,72	—
25	85767,80	113911,43	—
26	85764,89	113908,90	—
27	85765,23	113908,50	—

1	2	3	4
28	85761,66	113905,48	—
29	85762,23	113904,72	—
30	85758,29	113901,40	—
31	85756,81	113900,10	—
32	85757,02	113899,85	—
33	85755,67	113898,72	—
34	85745,06	113889,72	—
35	85745,93	113888,68	—
36	85746,63	113889,26	—
37	85750,43	113884,59	—
38	85756,08	113877,66	—
Образуемый земельный участок 4			
1	85400,34	113706,60	—
2	85270,53	113710,93	—
3	85247,80	113711,35	—
4	85247,89	113716,36	—
5	85246,39	113724,70	—
6	85238,51	113725,25	—
7	85239,46	113755,33	—
8	85215,38	113756,14	—
9	85217,49	113818,98	—
10	85236,88	113818,34	—
11	85237,74	113844,06	—
12	85227,30	113844,44	—
13	85228,74	113882,47	—
14	85239,02	113882,03	—
15	85239,75	113903,99	—
16	85220,36	113904,64	—
17	85222,44	113966,85	—
18	85263,63	113965,53	—
19	85264,95	114006,64	—
20	85299,47	114005,44	—
21	85299,60	114011,84	—
22	85309,76	114011,53	—
23	85309,62	114005,08	—
24	85344,08	114003,92	—
25	85343,62	113987,08	—
26	85351,77	113969,76	—
27	85442,40	113966,85	—
28	85443,37	113995,06	—
29	85466,36	113994,18	—
30	85466,36	113999,96	—
31	85500,78	113998,72	—

1	2	3	4
32	85501,08	114005,13	—
33	85511,22	114004,70	—
34	85510,84	113998,27	—
35	85520,50	113997,97	—
36	85545,38	113997,20	—
37	85545,06	113987,80	—
38	85584,01	113986,39	—
39	85583,98	113986,12	—
40	85588,81	113985,93	—
41	85592,50	113985,80	—
42	85592,36	113980,25	—
43	85591,69	113961,61	—
44	85590,88	113961,64	—
45	85590,63	113952,98	—
46	85612,87	113952,01	—
47	85612,80	113950,08	—
48	85624,94	113946,65	—
49	85636,61	113946,26	—
50	85637,36	113963,10	—
51	85665,46	113962,26	—
52	85663,64	113911,78	—
53	85673,98	113911,36	—
54	85651,64	113895,76	—
55	85586,74	113897,82	—
56	85584,08	113814,14	—
57	85440,17	113818,96	—
58	85439,73	113805,82	—
59	85436,90	113805,90	—
60	85423,01	113806,28	—
61	85403,70	113806,48	—
Образующий земельный участок 5			
1	85666,91	113827,64	—
2	85673,70	113833,36	—
3	85665,74	113842,74	—
4	85658,90	113837,18	—
5	85663,69	113831,29	—
Образующий земельный участок 6			
1	85672,29	113976,65	—
2	85673,98	113978,49	4,14
3	85676,41	113979,02	—
4	85679,87	113978,91	—
5	85677,77	113911,21	—

1	2	3	4
6	85673,98	113911,36	—
7	85663,64	113911,78	—
8	85665,46	113962,26	—
9	85637,36	113963,10	—
10	85637,66	113969,96	—
11	85637,87	113977,22	—
12	85648,17	113976,77	—
13	85648,14	113974,65	—
14	85670,81	113974,28	—
Образуемый земельный участок 7			
1	85091,32	113950,87	—
2	85095,64	113952,46	—
3	85097,56	113956,65	—
4	85098,75	113990,44	—
5	85097,41	113994,03	—
6	85093,93	113995,61	—
7	85069,01	113996,50	—
8	85068,97	113995,13	—
9	85024,34	113996,93	—
10	85023,84	113991,47	—
11	85018,83	113991,65	—
12	85017,82	113973,72	—
13	84999,47	113974,00	—
14	84998,98	113959,21	—
15	85000,33	113955,63	—
16	85003,80	113954,04	—
Образуемый земельный участок 8			
1	85696,26	113910,46	—
2	85677,77	113911,21	—
3	85679,87	113978,91	—
4	85702,57	113978,15	—
5	85702,40	113977,93	—
6	85700,93	113975,40	—
7	85699,59	113972,19	—
8	85698,12	113956,52	—
9	85697,44	113933,89	—
10	85697,05	113928,71	—
Образуемый земельный участок 9			
1	85718,39	114001,32	—
2	85721,72	114000,56	—
3	85724,52	113998,60	—
4	85726,40	113995,74	—

1	2	3	4
5	85727,07	113992,39	—
6	85725,22	113988,19	—
7	85720,94	113986,53	—
8	85674,18	113987,55	—
9	85672,84	113987,86	—
10	85670,92	113989,26	—
11	85670,71	113989,55	—
12	85671,09	114000,15	—
13	85671,69	114001,12	—
14	85672,84	114002,14	—
15	85674,57	114002,88	—
Образуемый земельный участок 10			
1	85736,86	113907,58	—
2	85739,68	113911,53	—
3	85743,04	113914,43	—
4	85748,50	113908,12	—
5	85751,61	113906,22	—
6	85755,23	113907,34	—
7	85792,66	113938,10	—
8	85793,88	113939,83	—
9	85793,70	113943,73	—
10	85802,02	113950,13	—
11	85805,87	113948,82	—
12	85808,83	113950,06	—
13	85819,24	113959,24	—
14	85822,79	113954,62	—
15	85826,21	113952,70	—
16	85829,96	113953,83	—
17	85870,13	113987,44	—
18	85867,42	113990,83	—
19	85865,99	113993,71	—
20	85865,99	113995,64	—
21	85828,34	113996,76	—
22	85828,05	113991,94	—
23	85777,31	113993,68	—
24	85777,02	113985,62	—
25	85776,79	113979,30	—
26	85767,85	113979,50	—
27	85768,08	113985,91	—
28	85768,37	113994,02	—
29	85742,89	113994,29	—
30	85737,97	113992,34	—
31	85735,82	113987,50	—

1	2	3	4
32	85733,71	113916,06	—
33	85734,24	113913,42	—
Образуемый земельный участок 11			
1	85822,37	113920,11	—
2	85816,80	113915,26	—
3	85804,28	113930,35	—
4	85807,54	113933,39	—
5	85809,09	113934,97	—
Образуемый земельный участок 12			
1	85583,03	113744,45	—
2	85582,36	113728,39	—
3	85584,05	113727,45	—
4	85590,01	113728,08	—
5	85591,05	113726,55	—
6	85560,95	113701,25	—
7	85552,62	113701,53	—
8	85554,11	113745,44	—
Образуемый земельный участок 13			
1	85732,44	114011,84	—
2	85728,22	114011,89	—
3	85728,18	114010,68	—
4	85722,39	114010,87	—
5	85722,32	114009,97	—
6	85719,02	114010,08	—
7	85718,99	114009,10	—
8	85714,07	114009,27	—
9	85714,04	114008,40	—
10	85708,54	114008,59	—
11	85708,57	114009,46	—
12	85703,92	114009,62	—
13	85703,98	114011,24	—
14	85686,80	114011,81	—
15	85686,74	114010,22	—
16	85681,73	114010,39	—
17	85681,69	114009,39	—
18	85676,97	114009,55	—
19	85677,00	114010,55	—
20	85650,53	114011,43	—
21	85649,65	113984,89	—
22	85648,40	113984,93	—
23	85648,20	113978,80	—
24	85635,01	113979,24	—

1	2	3	4
25	85635,06	113980,64	–
26	85633,60	113980,71	–
27	85634,16	113995,52	–
28	85633,56	113995,54	–
29	85633,75	114000,54	–
30	85634,57	114000,52	–
31	85635,48	114021,88	–
32	85636,44	114021,84	–
33	85636,54	114029,08	–
34	85616,15	114031,56	–
35	85615,48	113988,82	–
36	85613,58	113988,87	–
37	85613,47	113983,07	–
38	85592,50	113985,80	–
39	85592,36	113980,25	–
40	85602,54	113979,92	–
41	85605,14	113982,28	2,54
42	85607,62	113979,80	–
43	85614,56	113979,49	–
44	85614,54	113978,99	–
45	85618,82	113978,69	–
46	85618,82	113978,19	–
47	85626,23	113977,60	–
48	85634,88	113977,35	–
49	85648,17	113976,77	–
50	85648,14	113974,65	–
51	85670,81	113974,28	–
52	85672,29	113976,65	–
53	85673,98	113978,49	4,14
54	85676,41	113979,02	–
55	85702,57	113978,15	–
56	85703,91	113979,92	–
57	85704,91	113981,42	5,17
58	85706,37	113982,48	–
59	85707,17	113982,78	5,69
60	85708,00	113982,95	–
61	85726,41	113982,50	–
62	85728,06	113982,15	5,69
63	85729,53	113981,33	–
64	85731,38	113979,05	5,78
65	85731,87	113976,16	–
66	85730,07	113915,95	–
67	85729,96	113912,41	–

1	2	3	4
68	85733,85	113903,76	—
69	85732,21	113896,68	—
70	85720,15	113886,69	—
71	85727,77	113876,96	—
72	85727,02	113870,02	—
73	85691,06	113840,34	—
74	85682,67	113841,09	—
75	85673,73	113851,66	—
76	85669,28	113847,63	—
77	85664,50	113853,81	—
78	85645,16	113837,82	—
79	85653,63	113827,70	—
80	85637,85	113809,71	—
81	85619,08	113810,77	—
82	85618,75	113803,86	—
83	85600,62	113787,59	—
84	85592,15	113787,94	—
85	85592,06	113786,06	—
86	85599,87	113785,95	—
87	85607,48	113786,21	—
88	85608,85	113786,11	—
89	85618,30	113794,66	—
90	85618,61	113801,05	—
91	85626,28	113807,93	—
92	85647,03	113805,22	—
93	85648,27	113804,87	—
94	85658,90	113837,18	—
95	85665,74	113842,74	—
96	85673,70	113833,36	—
97	85666,91	113827,64	—
98	85685,69	113806,08	—
99	85693,73	113812,84	—
100	85701,12	113819,07	—
101	85692,22	113829,87	—
102	85694,86	113832,16	—
103	85693,59	113833,86	—
104	85699,92	113839,13	—
105	85699,28	113839,90	—
106	85700,48	113840,88	—
107	85701,11	113840,13	—
108	85702,66	113841,42	—
109	85702,82	113841,23	—
110	85703,78	113842,09	—

1	2	3	4
111	85703,62	113842,28	—
112	85718,20	113854,47	—
113	85718,36	113854,28	—
114	85719,45	113855,15	—
115	85719,29	113855,34	—
116	85720,27	113856,13	—
117	85719,52	113857,05	—
118	85721,98	113859,08	—
119	85722,73	113858,14	—
120	85726,16	113860,93	—
121	85726,32	113860,74	—
122	85727,33	113861,59	—
123	85727,17	113861,78	—
124	85728,62	113862,99	—
125	85727,98	113863,76	—
126	85729,29	113864,79	—
127	85729,90	113864,05	—
128	85736,22	113869,31	—
129	85737,69	113867,72	—
130	85742,89	113871,94	—
131	85735,75	113880,20	—
132	85745,93	113888,68	—
133	85745,06	113889,72	—
134	85755,67	113898,72	—
135	85757,02	113899,85	—
136	85756,81	113900,10	—
137	85758,29	113901,40	—
138	85762,23	113904,72	—
139	85761,66	113905,48	—
140	85765,23	113908,50	—
141	85764,89	113908,90	—
142	85767,80	113911,43	—
143	85768,39	113910,72	—
144	85768,84	113910,17	—
145	85773,46	113914,06	—
146	85773,15	113914,42	—
147	85776,21	113917,05	—
148	85799,55	113936,14	—
149	85799,95	113935,66	—
150	85803,25	113938,54	—
151	85801,99	113940,25	—
152	85804,47	113942,22	—
153	85805,81	113940,61	—

1	2	3	4
154	85807,22	113941,79	-
155	85808,11	113940,67	-
156	85817,65	113948,70	-
157	85824,10	113941,09	-
158	85837,49	113952,42	-
159	85836,83	113953,30	-
160	85845,14	113960,46	-
161	85845,70	113959,82	-
162	85859,99	113971,93	-
163	85859,64	113972,40	-
164	85862,75	113975,12	-
165	85863,39	113974,37	-
166	85873,86	113983,24	-
167	85882,69	113972,81	-
168	85892,35	113981,03	-
169	85892,40	113980,98	-
170	85892,64	113981,20	-
171	85890,21	113984,14	-
172	85891,42	113985,19	-
173	85887,12	113990,36	-
174	85891,30	113993,88	-
175	85890,61	113994,74	-
176	85892,86	113996,47	-
177	85893,48	113995,69	-
178	85895,91	113997,69	-
179	85896,35	113997,18	-
180	85898,36	113998,88	-
181	85897,72	113999,62	-
182	85898,70	114000,47	-
183	85899,35	113999,72	-
184	85900,58	114000,73	-
185	85900,63	114004,73	-
186	85899,75	114004,77	-
187	85899,74	114004,06	-
188	85898,65	114003,97	-
189	85898,65	114004,82	-
190	85889,48	114005,13	-
191	85889,46	114004,17	-
192	85887,99	114004,15	-
193	85887,95	114003,58	-
194	85884,65	114003,70	-
195	85884,59	114004,33	-
196	85884,61	114005,30	-

1	2	3	4
197	85882,27	114005,38	—
198	85882,26	114004,78	—
199	85880,56	114004,82	—
200	85880,58	114005,45	—
201	85875,59	114005,68	—
202	85875,62	114003,79	—
203	85870,71	114003,99	—
204	85870,70	114003,36	—
205	85869,08	114003,45	—
206	85869,09	114004,05	—
207	85860,56	114004,35	—
208	85860,56	114004,58	—
209	85857,21	114004,73	—
210	85857,15	114006,23	—
211	85848,03	114006,59	—
212	85848,00	114005,55	—
213	85846,68	114005,56	—
214	85846,71	114006,69	—
215	85843,54	114006,82	—
216	85843,49	114004,90	—
217	85838,98	114005,08	—
218	85838,96	114003,98	—
219	85836,41	114004,06	—
220	85836,43	114005,16	—
221	85828,44	114005,41	—
222	85828,39	114007,15	—
223	85819,22	114007,49	—
224	85819,26	114009,04	—
225	85818,43	114009,04	—
226	85817,87	114009,05	—
227	85815,61	114009,11	—
228	85815,11	114009,15	—
229	85815,29	114015,08	—
230	85818,12	114014,99	—
231	85818,24	114020,54	—
232	85818,09	114020,54	—
233	85815,80	114016,14	—
234	85811,05	114016,07	—
235	85811,01	114014,93	—
236	85810,86	114009,13	—
237	85806,47	114009,17	—
238	85806,36	114002,34	—
239	85797,05	114002,62	—

1	2	3	4
240	85797,04	114000,70	—
241	85764,28	114001,57	—
242	85764,26	114000,73	—
243	85760,58	114000,81	—
244	85760,59	114001,17	—
245	85754,88	114001,26	—
246	85754,90	114002,06	—
247	85748,73	114002,17	—
248	85748,80	114004,08	—
249	85740,66	114004,33	—
250	85740,90	114011,73	—
251	85736,66	114011,79	—
Внутренний контур 2			
1	85736,86	113907,58	—
2	85739,68	113911,53	—
3	85745,50	113904,78	—
4	85746,86	113906,52	—
5	85748,50	113908,12	—
6	85751,61	113906,22	—
7	85755,23	113907,34	—
8	85792,66	113938,10	—
9	85793,88	113939,83	—
10	85793,70	113943,73	—
11	85802,02	113950,13	—
12	85805,87	113948,82	—
13	85808,83	113950,06	—
14	85819,24	113959,24	—
15	85822,79	113954,62	—
16	85826,21	113952,70	—
17	85829,96	113953,83	—
18	85870,13	113987,44	—
19	85867,42	113990,83	—
20	85865,99	113993,71	—
21	85865,99	113995,64	—
22	85828,34	113996,76	—
23	85828,05	113991,94	—
24	85777,31	113993,68	—
25	85777,02	113985,62	—
26	85768,08	113985,91	—
27	85768,37	113994,02	—
28	85742,89	113994,29	—
29	85737,97	113992,34	—
30	85735,82	113987,50	—

1	2	3	4
31	85733,71	113916,06	—
32	85734,24	113913,42	—
Внутренний контур 3 (участок №9)			
1	85718,39	114001,32	—
2	85721,72	114000,56	—
3	85724,52	113998,60	—
4	85726,40	113995,74	—
5	85727,07	113992,39	—
6	85725,22	113988,19	—
7	85720,94	113986,53	—
8	85674,18	113987,55	—
9	85672,84	113987,86	—
10	85670,92	113989,26	—
11	85670,71	113989,55	—
12	85671,09	114000,15	—
13	85671,69	114001,12	—
14	85672,84	114002,14	—
15	85674,57	114002,88	—
Внутренний контур 4			
1	85663,43	113980,40	—
2	85663,43	113985,28	—
3	85657,43	113985,43	—
4	85657,37	113980,50	—
Образуемый земельный участок 14			
1	85470,89	114036,29	—
2	85470,44	114019,38	—
3	85471,73	114015,53	—
4	85473,59	114013,38	—
5	85475,20	114012,18	—
6	85477,79	114011,22	—
7	85520,85	114009,76	—
8	85520,50	113997,97	—
9	85510,84	113998,27	—
10	85511,22	114004,70	—
11	85501,08	114005,13	—
12	85500,78	113998,72	—
13	85466,36	113999,96	—
14	85466,36	113994,18	—
15	85443,37	113995,06	—
16	85444,21	114012,23	—
17	85463,22	114011,28	—

1	2	3	4
18	85463,92	114036,46	—
Образуемый земельный участок 15			
1	85246,93	114043,58	—
2	85246,73	114038,17	—
3	85247,27	114038,15	—
4	85247,20	114036,15	—
5	85246,65	114036,17	—
6	85246,53	114032,49	—
7	85247,16	114032,44	—
8	85247,11	114030,48	—
9	85246,48	114030,48	—
10	85245,70	114008,68	—
11	85246,35	114005,60	—
12	85250,59	114007,91	—
13	85257,06	114011,72	—
14	85258,96	114013,30	—
15	85262,84	114020,16	—
16	85265,99	114029,50	—
17	85266,41	114043,04	—
Образуемый земельный участок 16			
1	85111,01	113951,70	—
2	85106,32	113824,22	—
3	85111,29	113823,99	—
4	85111,31	113817,30	—
5	85077,37	113818,12	—
6	85074,56	113816,67	—
7	85074,39	113811,44	—
8	85072,90	113763,16	—
9	85081,68	113762,65	—
10	85084,41	113762,50	—
11	85085,38	113717,09	—
12	85070,13	113717,29	—
13	85070,27	113721,67	—
14	85071,41	113721,63	—
15	85071,56	113725,22	—
16	85070,38	113725,27	—
17	85070,58	113732,03	—
18	85071,27	113732,03	—
19	85071,18	113732,55	—
20	85070,79	113733,99	—
21	85070,08	113735,10	—
22	85069,46	113735,86	—

1	2	3	4
23	85068,90	113736,40	—
24	85068,04	113737,02	—
25	85067,14	113737,47	—
26	85066,48	113737,72	—
27	85065,79	113737,90	—
28	85065,17	113737,99	—
29	85005,23	113740,14	—
30	85007,53	113807,56	—
31	85007,46	113808,69	—
32	85007,27	113809,55	—
33	85006,91	113810,58	—
34	85006,38	113811,43	—
35	85004,91	113812,83	—
36	85003,13	113813,85	—
37	85002,08	113813,97	—
38	84984,83	113814,92	—
39	84985,14	113825,47	—
40	84987,70	113825,41	—
41	84988,16	113839,75	—
42	84983,64	113839,84	—
43	84984,67	113870,44	—
44	84985,91	113870,40	—
45	84986,35	113881,56	—
46	84986,95	113902,00	—
47	84987,34	113916,19	—
48	84986,45	113916,22	—
49	84987,33	113943,53	—
50	84989,38	113943,46	—
51	84990,13	113963,84	—
52	84990,94	113963,82	—
53	84991,04	113970,49	—
54	84990,29	113970,46	—
55	84990,38	113975,87	—
56	84988,09	113975,95	—
57	84988,29	113985,98	—
58	84988,23	113986,49	—
59	84988,65	113999,36	—
60	84988,76	114001,77	—
61	84988,76	114003,72	—
62	84991,56	114003,67	—
63	85003,73	114003,34	—
64	85007,37	114003,26	—
65	85016,70	114003,11	—

1	2	3	4
66	85019,95	114004,59	-
67	85021,77	114008,54	-
68	85021,79	114011,32	-
69	85021,87	114013,71	-
70	85025,78	114013,59	-
71	85043,80	114013,35	-
72	85047,63	114013,11	-
73	85047,32	114009,85	-
74	85046,92	114006,11	-
75	85048,35	114003,53	-
76	85051,72	114002,06	-
77	85060,19	114001,79	-
78	85063,56	114001,70	-
79	85075,78	114001,32	-
80	85075,80	114002,41	-
81	85087,38	114001,90	-
82	85091,33	114001,81	-
83	85091,38	114002,80	-
84	85093,73	114002,69	-
85	85094,21	114015,80	-
86	85095,63	114015,75	-
87	85095,59	114014,56	-
88	85098,20	114014,47	-
89	85098,24	114015,75	-
90	85118,20	114015,02	-
91	85118,05	114010,89	-
92	85131,81	114010,31	-
93	85132,78	114028,89	-
94	85224,86	114025,55	-
95	85224,69	114019,27	-
96	85225,93	114019,23	-
97	85225,87	114017,01	-
98	85239,74	114016,68	-
99	85240,19	114028,53	-
100	85242,01	114028,47	-
101	85242,28	114036,08	-
102	85240,47	114036,14	-
103	85240,76	114043,80	-
104	85243,16	114043,72	-
105	85243,16	114041,06	-
106	85242,96	114003,46	-
107	85264,84	114003,15	-
108	85263,63	113965,53	-

1	2	3	4
109	85222,44	113966,85	-
110	85220,36	113904,64	-
111	85239,75	113903,99	-
112	85239,02	113882,03	-
113	85228,74	113882,47	-
114	85227,30	113844,44	-
115	85237,74	113844,06	-
116	85236,88	113818,34	-
117	85217,49	113818,98	-
118	85215,38	113756,14	-
119	85239,46	113755,33	-
120	85238,51	113725,25	-
121	85246,39	113724,70	-
122	85247,89	113716,36	-
123	85247,80	113711,35	-
124	85204,53	113713,11	-
125	85208,86	113853,01	-
126	85211,26	113856,63	-
127	85212,31	113901,90	-
128	85216,80	113947,00	-
129	85217,82	114004,84	-
130	85200,35	114005,60	-
131	85200,29	114007,65	-
132	85211,35	114008,05	-
133	85213,65	114009,63	-
134	85215,70	114011,36	-
135	85217,04	114013,97	-
136	85217,00	114016,92	-
137	85215,34	114019,86	-
138	85213,66	114021,38	-
139	85208,76	114021,51	-
140	85207,83	114019,38	-
141	85147,57	114021,47	-
142	85142,27	114019,70	-
143	85139,42	114014,90	-
144	85141,04	114011,94	-
145	85144,18	114010,68	-
146	85146,60	114010,60	-
147	85146,45	114004,09	-
148	85146,43	114003,35	-
149	85138,93	114003,66	-
150	85137,94	113959,03	-
151	85144,41	113960,11	-

1	2	3	4
152	85154,05	113961,20	—
153	85166,00	113961,20	—
154	85187,07	113960,37	—
155	85185,28	113952,05	—
156	85169,72	113939,38	—
157	85145,36	113939,91	—
158	85131,58	113958,24	—
159	85131,29	113983,27	—
160	85111,19	113984,11	—
Внутренний контур 2			
1	85232,55	113725,66	—
2	85224,81	113726,20	—
3	85224,91	113727,30	—
4	85218,46	113727,62	—
5	85218,02	113720,34	—
6	85225,00	113719,97	—
7	85224,94	113719,06	—
8	85232,22	113718,60	—
Внутренний контур 3 (участок № 38)			
1	85069,18	113769,95	—
2	85066,29	113770,20	—
3	85063,20	113770,29	—
4	85062,69	113762,10	—
5	85069,08	113762,03	—
Внутренний контур 4			
1	85091,32	113950,87	—
2	85095,64	113952,46	—
3	85097,56	113956,65	—
4	85098,75	113990,44	—
5	85097,41	113994,03	—
6	85093,93	113995,61	—
7	85069,01	113996,50	—
8	85068,97	113995,13	—
9	85024,34	113996,93	—
10	85024,25	113995,93	—
11	85015,35	113997,13	—
12	85015,33	113991,77	—
13	85018,83	113991,65	—
14	85017,82	113973,72	—
15	84999,47	113974,00	—
16	84998,98	113959,21	—
17	85000,33	113955,63	—

1	2	3	4
18	85003,80	113954,04	—
Внутренний контур 5			
1	85096,39	113923,60	—
2	85097,06	113942,60	—
3	85095,57	113945,46	5,24
4	85092,68	113946,91	—
5	85069,24	113947,85	—
6	85044,99	113948,70	—
7	85040,23	113943,19	—
8	85033,97	113943,28	—
9	85033,96	113947,73	—
10	85028,30	113947,90	—
11	85028,34	113949,28	—
12	85003,70	113950,15	—
13	85000,11	113948,80	—
14	84998,53	113945,31	—
15	84996,96	113897,35	—
16	84997,27	113897,33	—
17	84997,01	113888,89	—
18	84996,68	113888,89	—
19	84995,46	113851,58	—
20	84996,80	113848,01	—
21	85000,27	113846,42	—
22	85036,89	113845,03	—
23	85089,51	113843,03	—
24	85090,50	113843,29	—
25	85091,47	113843,68	—
26	85092,31	113844,29	—
27	85093,02	113845,07	—
28	85093,63	113846,03	—
29	85093,97	113846,91	—
30	85094,46	113861,42	—
Внутренний контур 6 (участок № 18)			
1	85011,56	113818,54	—
2	85009,22	113749,39	—
3	85010,58	113745,79	—
4	85014,09	113744,22	—
5	85050,93	113743,32	—
6	85053,71	113744,35	—
7	85055,02	113747,02	—
8	85055,22	113749,80	—
9	85043,26	113750,27	—

1	2	3	4
10	85043,36	113754,33	—
11	85045,48	113806,45	—
12	85054,68	113806,50	—
13	85055,17	113810,11	—
14	85060,41	113815,57	—
15	85061,07	113833,61	—
16	85059,47	113837,91	—
17	85055,30	113839,83	—
18	85000,17	113841,92	—
19	84996,58	113840,58	—
20	84994,99	113837,09	—
21	84994,56	113824,21	—
22	84995,90	113820,65	—
23	84999,35	113819,06	—
Образуемый земельный участок 17			
1	85187,07	113960,37	—
2	85189,94	113973,72	—
3	85176,88	113993,01	—
4	85177,20	114003,71	—
5	85181,66	114003,62	—
6	85184,31	114003,76	—
7	85194,18	114003,34	—
8	85200,43	114002,92	—
9	85200,35	114005,60	—
10	85200,29	114007,65	—
11	85211,35	114008,05	—
12	85213,65	114009,63	—
13	85215,70	114011,36	—
14	85217,04	114013,97	—
15	85217,00	114016,92	—
16	85215,34	114019,86	—
17	85213,66	114021,38	—
18	85208,76	114021,51	—
19	85207,83	114019,38	—
20	85147,57	114021,47	—
21	85142,27	114019,70	—
22	85139,42	114014,90	—
23	85141,04	114011,94	—
24	85144,18	114010,68	—
25	85146,60	114010,60	—
26	85146,59	114010,30	—
27	85151,19	114010,20	—

1	2	3	4
28	85151,04	114003,96	—
29	85146,45	114004,09	—
30	85146,43	114003,35	—
31	85138,93	114003,66	—
32	85137,94	113959,03	—
33	85144,41	113960,11	—
34	85154,05	113961,20	—
35	85166,00	113961,20	—
Внутренний контур 2			
1	85161,99	113971,78	—
2	85158,20	113971,93	—
3	85155,94	113969,46	—
4	85155,90	113966,07	—
5	85157,98	113964,07	—
6	85161,23	113963,89	—
7	85163,98	113965,86	—
8	85164,11	113969,50	—
Образуемый земельный участок 18			
1	85011,56	113818,54	—
2	85009,22	113749,39	—
3	85010,58	113745,79	—
4	85014,09	113744,22	—
5	85050,93	113743,32	—
6	85053,71	113744,35	—
7	85055,02	113747,02	—
8	85055,22	113749,80	—
9	85043,26	113750,27	—
10	85043,36	113754,33	—
11	85045,48	113806,45	—
12	85054,68	113806,50	—
13	85055,17	113810,11	—
14	85060,41	113815,57	—
15	85061,07	113833,61	—
16	85059,47	113837,91	—
17	85055,30	113839,83	—
18	85000,17	113841,92	—
19	84996,58	113840,58	—
20	84994,99	113837,09	—
21	84994,56	113824,21	—
22	84995,90	113820,65	—
23	84999,35	113819,06	—

1	2	3	4
Внутренний контур 2 (участок 39)			
1	85043,04	113815,97	—
2	85043,65	113826,37	—
3	85023,18	113827,45	—
4	85022,58	113816,93	—
Внутренний контур 3 (участок 33)			
1	85038,72	113770,26	—
2	85039,17	113787,72	—
3	85024,06	113788,28	—
4	85023,66	113770,66	—
Образуемый земельный участок 19			
1	85040,23	113943,19	—
2	85040,12	113939,83	—
3	85039,67	113925,55	—
4	85096,39	113923,60	—
5	85094,46	113861,42	—
6	85037,20	113863,02	—
7	85036,89	113845,03	—
8	85000,27	113846,42	—
9	84996,80	113848,01	—
10	84995,46	113851,58	—
11	84996,68	113888,89	—
12	85002,51	113888,91	—
13	85002,72	113897,02	—
14	84996,96	113897,35	—
15	84998,53	113945,31	—
16	85000,11	113948,80	—
17	85003,70	113950,15	—
18	85028,34	113949,28	—
19	85028,30	113947,90	—
20	85028,15	113943,35	—
21	85033,97	113943,28	—
Образуемый земельный участок 20			
1	85893,05	113980,27	—
2	85892,35	113981,03	—
3	85882,69	113972,81	—
4	85873,86	113983,24	—
5	85863,39	113974,37	—
6	85862,75	113975,12	—
7	85859,64	113972,40	—
8	85859,99	113971,93	—
9	85845,70	113959,82	—

1	2	3	4
10	85845,14	113960,46	—
11	85836,83	113953,30	—
12	85837,49	113952,42	—
13	85824,10	113941,09	—
14	85817,65	113948,70	—
15	85808,11	113940,67	—
16	85807,51	113940,17	—
17	85810,69	113936,37	—
18	85809,09	113934,97	—
19	85822,37	113920,11	—
Образуемый земельный участок 21			
1	85811,21	114020,85	—
2	85811,05	114016,07	—
3	85811,01	114014,93	—
4	85810,86	114009,13	—
5	85806,47	114009,17	—
6	85806,36	114002,34	—
7	85797,05	114002,62	—
8	85797,04	114000,70	—
9	85764,28	114001,57	—
10	85764,26	114000,73	—
11	85760,58	114000,81	—
12	85760,59	114001,17	—
13	85754,88	114001,26	—
14	85754,90	114002,06	—
15	85748,73	114002,17	—
16	85748,80	114004,08	—
17	85740,66	114004,33	—
18	85740,90	114011,73	—
19	85736,66	114011,79	—
20	85736,69	114012,68	—
21	85736,92	114017,68	—
22	85737,02	114019,87	—
23	85737,14	114022,61	—
Образуемый земельный участок 22			
1	85648,20	113978,80	—
2	85648,40	113984,93	—
3	85649,65	113984,89	—
4	85650,53	114011,43	—
5	85677,00	114010,55	—
6	85676,97	114009,55	—
7	85681,69	114009,39	—

1	2	3	4
8	85681,73	114010,39	—
9	85686,74	114010,22	—
10	85686,80	114011,81	—
11	85703,98	114011,24	—
12	85703,92	114009,62	—
13	85708,57	114009,46	—
14	85708,54	114008,59	—
15	85714,04	114008,40	—
16	85714,07	114009,27	—
17	85718,99	114009,10	—
18	85719,02	114010,08	—
19	85722,32	114009,97	—
20	85722,39	114010,87	—
21	85728,18	114010,68	—
22	85728,22	114011,89	—
23	85732,44	114011,84	—
24	85732,63	114017,85	—
25	85729,42	114017,98	—
26	85729,55	114025,90	—
27	85704,88	114026,66	—
28	85636,54	114029,08	—
29	85636,44	114021,84	—
30	85635,48	114021,88	—
31	85634,57	114000,52	—
32	85633,75	114000,54	—
33	85633,56	113995,54	—
34	85634,16	113995,52	—
35	85633,60	113980,71	—
36	85635,06	113980,64	—
37	85635,01	113979,24	—
Образуемый земельный участок 23			
1	85094,46	114023,19	—
2	85094,21	114015,80	—
3	85095,63	114015,75	—
4	85095,59	114014,56	—
5	85098,20	114014,47	—
6	85098,24	114015,75	—
7	85118,20	114015,02	—
8	85118,05	114010,89	—
9	85131,81	114010,31	—
10	85132,78	114028,89	—
11	85224,86	114025,55	—

1	2	3	4
12	85224,69	114019,27	—
13	85225,93	114019,23	—
14	85225,87	114017,01	—
15	85239,74	114016,68	—
16	85240,19	114028,53	—
17	85242,01	114028,47	—
18	85242,28	114036,08	—
19	85240,47	114036,14	—
20	85240,76	114043,80	—
21	85118,44	114048,23	—
22	85117,78	114030,32	—
23	85094,75	114031,17	—
24	85094,60	114027,07	—
25	85094,51	114024,68	—
Образуемый земельный участок 24			
1	84988,29	113985,98	—
2	84988,23	113986,49	—
3	84987,45	113986,53	—
4	84973,49	113986,99	—
5	84971,05	113987,07	—
6	84968,19	113894,90	—
7	84967,88	113894,91	—
8	84967,48	113885,58	—
9	84968,06	113885,54	—
10	84965,99	113825,91	—
11	84987,70	113825,41	—
12	84988,16	113839,75	—
13	84983,64	113839,84	—
14	84984,67	113870,44	—
15	84985,91	113870,40	—
16	84986,35	113881,56	—
17	84986,95	113902,00	—
18	84987,34	113916,19	—
19	84986,45	113916,22	—
20	84987,33	113943,53	—
21	84989,38	113943,46	—
22	84990,13	113963,84	—
23	84990,94	113963,82	—
24	84991,04	113970,49	—
25	84990,29	113970,46	—
26	84990,38	113975,87	—
27	84988,09	113975,95	—

1	2	3	4
Образуемый земельный участок 25			
1	85094,75	114031,17	—
2	85094,60	114027,07	—
3	85079,06	114027,57	—
4	85079,15	114031,74	—
5	85075,15	114031,83	—
6	85075,08	114029,86	—
7	85046,30	114030,79	—
8	85046,31	114031,05	—
9	85042,28	114031,26	—
10	85042,27	114030,96	—
11	85041,62	114030,98	—
12	85041,68	114032,79	—
13	85028,16	114033,27	—
14	85028,10	114031,47	—
15	85027,48	114031,49	—
16	85027,49	114031,70	—
17	85023,48	114031,85	—
18	85023,47	114031,62	—
19	84994,62	114032,63	—
20	84994,63	114032,86	—
21	84994,35	114032,87	—
22	84994,39	114034,03	—
23	84990,67	114034,17	—
24	84990,55	114030,56	—
25	84984,06	114030,80	—
26	84984,13	114032,80	—
27	84979,84	114032,90	—
28	84979,78	114030,96	—
29	84974,98	114031,12	—
30	84973,49	113986,99	—
31	84971,05	113987,07	—
32	84972,55	114035,65	—
Образуемый земельный участок 26			
1	85265,99	114029,50	—
2	85266,41	114043,04	—
3	85272,42	114042,82	—
4	85271,88	114028,69	—
5	85267,75	114016,87	—
6	85265,10	114012,17	—
7	85259,99	114006,81	—
8	85264,95	114006,64	—

1	2	3	4
9	85264,84	114003,15	—
10	85242,96	114003,46	—
11	85243,16	114041,06	—
12	85243,16	114043,72	—
13	85246,93	114043,58	—
14	85246,73	114038,17	—
15	85247,27	114038,15	—
16	85247,20	114036,15	—
17	85246,65	114036,17	—
18	85246,53	114032,49	—
19	85247,16	114032,44	—
20	85247,11	114030,48	—
21	85246,48	114030,48	—
22	85245,70	114008,68	—
23	85246,35	114005,60	—
24	85250,59	114007,91	—
25	85257,06	114011,72	—
26	85258,96	114013,30	—
27	85262,84	114020,16	—
Образуемый земельный участок 27			
1	85608,06	113989,87	—
2	85610,62	113988,95	—
3	85613,58	113988,87	—
4	85613,47	113983,07	—
5	85592,50	113985,80	—
6	85588,81	113985,93	—
7	85583,98	113986,12	—
8	85584,01	113986,39	—
9	85554,23	113987,47	—
10	85554,32	113989,85	—
11	85599,36	113988,35	—
12	85602,23	113989,69	—
13	85605,36	113990,18	—
Образуемый земельный участок 28			
1	85736,47	114017,66	—
2	85736,92	114017,68	—
3	85736,69	114012,68	—
4	85736,66	114011,79	—
5	85732,44	114011,84	—
6	85732,63	114017,85	—
7	85729,42	114017,98	—
8	85729,51	114023,40	—

1	2	3	4
Образуемый земельный участок 29			
1	85815,53	114023,52	—
2	85815,32	114016,13	—
3	85811,05	114016,07	—
4	85811,21	114020,85	—
5	85811,30	114023,64	—
Образуемый земельный участок 30			
1	85634,69	113763,58	—
2	85648,27	113804,87	—
3	85647,03	113805,22	—
4	85626,28	113807,93	—
5	85618,61	113801,05	—
6	85618,30	113794,66	—
7	85608,85	113786,11	—
8	85607,48	113786,21	—
9	85599,87	113785,95	—
10	85592,06	113786,06	—
11	85592,15	113787,94	—
12	85586,15	113788,19	—
13	85584,67	113763,81	—
14	85583,84	113763,62	—
15	85582,36	113728,39	—
16	85584,05	113727,45	—
17	85590,01	113728,08	—
18	85628,33	113758,67	—
Образуемый земельный участок 31			
1	85835,27	114022,98	—
2	85835,26	114022,38	—
3	85834,02	114022,39	—
4	85833,73	114022,40	—
5	85829,35	114022,56	—
6	85829,34	114021,36	—
7	85819,61	114021,77	—
8	85819,56	114020,72	—
9	85818,66	114020,78	—
10	85818,25	114020,79	—
11	85818,24	114020,54	—
12	85818,09	114020,54	—
13	85815,80	114016,14	—
14	85815,32	114016,13	—
15	85815,53	114023,52	—

1	2	3	4
Образуемый земельный участок 32			
1	85811,30	114023,64	—
2	85811,21	114020,85	—
3	85737,14	114022,61	—
4	85737,02	114019,87	—
5	85736,92	114017,68	—
6	85736,47	114017,66	—
7	85729,51	114023,40	—
8	85729,55	114025,90	—
Образуемый земельный участок 33			
1	85038,72	113770,26	—
2	85039,17	113787,72	—
3	85024,06	113788,28	—
4	85023,66	113770,66	—
Образуемый земельный участок 34			
1	85584,08	113814,14	—
2	85583,26	113788,31	—
3	85586,15	113788,19	—
4	85584,67	113763,81	—
5	85583,84	113763,62	—
6	85583,03	113744,45	—
7	85554,11	113745,44	—
8	85552,62	113701,53	—
9	85400,34	113706,60	—
10	85403,70	113806,48	—
11	85423,01	113806,28	—
12	85436,90	113805,90	—
13	85439,73	113805,82	—
14	85440,17	113818,96	—
Образуемый земельный участок 35			
1	85729,96	113912,41	—
2	85730,07	113915,95	—
3	85709,84	113916,59	—
4	85703,24	113910,18	—
5	85703,84	113878,99	—
6	85673,73	113851,66	—
7	85682,67	113841,09	—
8	85691,06	113840,34	—
9	85727,02	113870,02	—
10	85727,77	113876,96	—
11	85720,15	113886,69	—
12	85732,21	113896,68	—

1	2	3	4
13	85733,85	113903,76	—
Образуемый земельный участок 36			
1	85748,50	113908,12	—
2	85743,04	113914,43	—
3	85739,68	113911,53	—
4	85745,50	113904,78	—
5	85746,86	113906,52	—
Образуемый земельный участок 37			
1	85777,02	113985,62	—
2	85768,08	113985,91	—
3	85767,85	113979,50	—
4	85776,79	113979,30	—
Образуемый земельный участок 38			
1	85069,18	113769,95	—
2	85066,29	113770,20	—
3	85063,20	113770,29	—
4	85062,69	113762,10	—
5	85069,08	113762,03	—
Образуемый земельный участок 39			
1	85043,04	113815,97	—
2	85043,65	113826,37	—
3	85023,18	113827,45	—
4	85022,58	113816,93	—
Образуемый земельный участок 40			
1	85002,51	113888,91	—
2	85002,72	113897,02	—
3	84997,27	113897,33	—
4	84997,01	113888,89	—
Образуемый земельный участок 41			
1	85024,25	113995,93	—
2	85023,84	113991,47	—
3	85018,83	113991,65	—
4	85015,33	113991,77	—
5	85015,35	113997,13	—

