

**ПРАВИТЕЛЬСТВО САНКТ-ПЕТЕРБУРГА****ПОСТАНОВЛЕНИЕ**

окуд

29.09.2023№ 1017

**Об утверждении проекта планировки  
с проектом межевания территории  
для размещения линейного объекта  
регионального значения «ул.Василия  
Кудрявцева от Загородной ул.  
до Колпинской ул.»**

В соответствии со статьями 45 и 46 Градостроительного кодекса Российской Федерации и в целях обеспечения градостроительного развития территории для размещения линейного объекта регионального значения «ул.Василия Кудрявцева от Загородной ул. до Колпинской ул.» Правительство Санкт-Петербурга

**ПОСТАНОВЛЯЕТ:**

1. Утвердить проект планировки территории для размещения линейного объекта регионального значения «ул.Василия Кудрявцева от Загородной ул. до Колпинской ул.» в составе:

1.1. Чертеж красных линий территории для размещения линейного объекта регионального значения «ул.Василия Кудрявцева от Загородной ул. до Колпинской ул.» (границы территории, в отношении которой осуществляется подготовка проекта планировки; существующие красные линии) согласно приложению № 1.

1.2. Чертеж границ зон планируемого размещения линейного объекта регионального значения «ул.Василия Кудрявцева от Загородной ул. до Колпинской ул.» (границы территории, в отношении которой осуществляется подготовка проекта планировки; границы зоны планируемого размещения линейного объекта регионального значения; границы зоны планируемого размещения объектов капитального строительства, проектируемых в составе линейного объекта регионального значения; номера характерных точек границ зон планируемого размещения линейного объекта регионального значения, в том числе точек начала и окончания, точек изменения описания границ таких зон) согласно приложению № 2.

1.3. Положение о размещении линейного объекта регионального значения «ул.Василия Кудрявцева от Загородной ул. до Колпинской ул.» согласно приложению № 3.

2. Утвердить проект межевания территории для размещения линейного объекта регионального значения «ул.Василия Кудрявцева от Загородной ул. до Колпинской ул.» в составе:

2.1. Чертеж межевания территории для размещения линейного объекта регионального значения «ул.Василия Кудрявцева от Загородной ул. до Колпинской ул.» (красные линии) согласно приложению № 4.

2.2. Перечень образуемых земельных участков; перечень координат характерных точек образуемых земельных участков; сведения о границах территории, применительно к которой осуществляется подготовка проекта межевания, содержащие перечень координат характерных точек таких границ в системе координат, используемой для ведения Единого государственного реестра недвижимости; вид разрешенного использования образуемых земельных участков, предназначенных для размещения линейного объекта регионального значения «ул.Василия Кудрявцева от Загородной ул. до Колпинской ул.», согласно приложению № 5.

2.3. Чертеж межевания территории для размещения линейного объекта регионального значения «ул.Василия Кудрявцева от Загородной ул. до Колпинской ул.» (границы и условные номера образуемых земельных участков, в том числе в отношении которых предполагаются их резервирование и (или) изъятие для государственных нужд) согласно приложению № 6.

3. Постановление вступает в силу на следующий день после его официального опубликования.

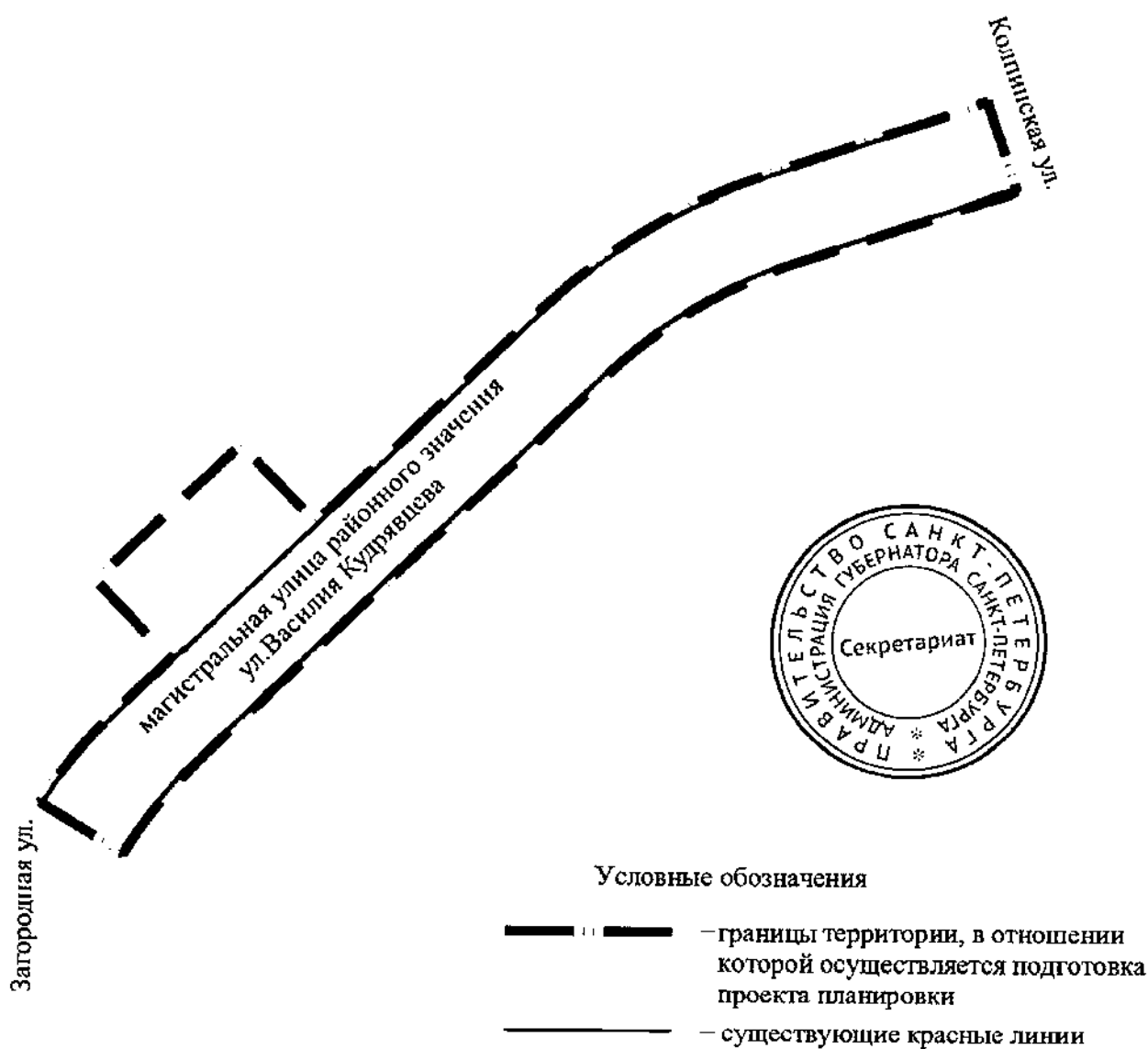
4. Контроль за выполнением постановления возложить на вице-губернатора Санкт-Петербурга Линченко Н.В.

Губернатор  
Санкт-Петербурга



*[Handwritten signature]*  
А.Д.Беглов

**ЧЕРТЕЖ**  
**красных линий территории для размещения линейного объекта регионального значения**  
**«ул. Василия Кудрявцева от Загородной ул. до Колпинской ул.»**  
**(границы территории, в отношении которой осуществляется подготовка проекта планировки;**  
**существующие красные линии)**



### ЧЕРТЕЖ

границ зон планируемого размещения линейного объекта регионального значения  
«ул. Василия Кудрявцева от Загородной ул. до Колпинской ул.»  
(границы территории, в отношении которой осуществляется подготовка проекта планировки;  
границы зоны планируемого размещения линейного объекта регионального значения;  
границы зоны планируемого размещения объектов капитального строительства, проектируемых  
в составе линейного объекта регионального значения; номера характерных точек границ зон  
планируемого размещения линейного объекта регионального значения, в том числе точек начала  
и окончания, точек изменения описания границ таких зон)



Приложение № 3  
к постановлению  
Правительства Санкт-Петербурга  
от 29.09.2023 № 1017

**ПОЛОЖЕНИЕ**  
о размещении линейного объекта регионального значения  
«ул.Василия Кудрявцева от Загородной ул. до Колпинской ул.»

1. Наименование, основные характеристики и назначение планируемого для размещения линейного объекта регионального значения.

Наименование планируемого для размещения линейного объекта регионального значения: «ул.Василия Кудрявцева от Загородной ул. до Колпинской ул.» (далее – линейный объект регионального значения).

Основные характеристики:

Категория	Магистральная улица районного значения
Протяженность	0,527 км
Проектная мощность	Пропускная способность до 3770 авт./час
Пропускная способность	до 3770 авт./час
Грузонапряженность	4802 т/сут
Интенсивность движения	1591 авт./час

Назначение планируемого для размещения линейного объекта регионального значения: автомобильная дорога регионального значения.

2. Границы зоны планируемого размещения линейного объекта регионального значения устанавливаются в Колпинском районе Санкт-Петербурга.

3. Перечень координат характерных точек границ зон планируемого размещения линейных объектов регионального значения.

Номер точки	X	Y
1	2	3
<b>Зона планируемого размещения линейного объекта регионального значения 1</b>		
1	77517,75	129455,16
2	77526,21	129460,82
3	77538,36	129470,06
4	77549,93	129480,03
5	77560,86	129490,68
6	77583,01	129513,62
7	77618,38	129479,47
8	77679,50	129542,78
9	77644,13	129576,93
10	77742,23	129678,54
11	77753,85	129691,38
12	77764,63	129704,93
13	77774,51	129719,15
14	77783,46	129733,97
15	77791,45	129749,33

1	2	3
16	77798,43	129765,18
17	77804,38	129781,44
18	77823,17	129838,35
19	77828,09	129853,27
20	77837,08	129878,24
21	77798,28	129891,49
22	77794,81	129880,05
23	77766,40	129793,99
24	77766,17	129793,30
25	77765,94	129792,62
26	77765,71	129791,94
27	77765,48	129791,25
28	77765,24	129790,57
29	77765,00	129789,89
30	77764,76	129789,21
31	77764,52	129788,53
32	77764,28	129787,85
33	77764,03	129787,17
34	77763,78	129786,49
35	77763,53	129785,81
36	77763,28	129785,14
37	77763,02	129784,46
38	77762,76	129783,79
39	77762,50	129783,11
40	77762,24	129782,44
41	77761,98	129781,77
42	77761,71	129781,09
43	77761,44	129780,42
44	77761,17	129779,75
45	77760,90	129779,08
46	77760,63	129778,42
47	77760,35	129777,75
48	77760,07	129777,08
49	77759,79	129776,42
50	77759,51	129775,75
51	77759,23	129775,09
52	77758,94	129774,43
53	77758,65	129773,76
54	77758,36	129773,10
55	77758,07	129772,44
56	77757,77	129771,78
57	77757,47	129771,12
58	77757,17	129770,47

1	2	3
59	77756,87	129769,81
60	77756,57	129769,16
61	77756,26	129768,50
62	77755,96	129767,85
63	77755,65	129767,19
64	77755,34	129766,54
65	77755,02	129765,89
66	77754,71	129765,24
67	77754,39	129764,59
68	77754,07	129763,95
69	77753,75	129763,30
70	77753,42	129762,65
71	77753,10	129762,01
72	77752,77	129761,37
73	77752,44	129760,72
74	77752,11	129760,08
75	77751,77	129759,44
76	77751,44	129758,80
77	77751,10	129758,16
78	77750,76	129757,53
79	77750,42	129756,89
80	77750,08	129756,26
81	77749,73	129755,62
82	77749,38	129754,99
83	77749,03	129754,36
84	77748,68	129753,73
85	77748,33	129753,10
86	77747,97	129752,47
87	77747,61	129751,84
88	77747,25	129751,21
89	77746,89	129750,59
90	77746,53	129749,96
91	77746,16	129749,34
92	77745,79	129748,72
93	77745,42	129748,10
94	77745,05	129747,48
95	77744,68	129746,86
96	77744,30	129746,24
97	77743,93	129745,63
98	77743,55	129745,01
99	77743,17	129744,40
100	77742,78	129743,79
101	77742,40	129743,18

1	2	3
102	77742,01	129742,57
103	77741,62	129741,96
104	77741,23	129741,35
105	77740,84	129740,74
106	77740,45	129740,14
107	77740,05	129739,54
108	77739,65	129738,93
109	77739,25	129738,33
110	77738,85	129737,73
111	77738,44	129737,13
112	77738,04	129736,54
113	77737,63	129735,94
114	77737,22	129735,34
115	77736,81	129734,75
116	77736,40	129734,16
117	77735,98	129733,57
118	77735,56	129732,98
119	77735,15	129732,39
120	77734,72	129731,80
121	77734,30	129731,22
122	77733,88	129730,63
123	77733,45	129730,05
124	77733,02	129729,47
125	77732,59	129728,89
126	77732,16	129728,31
127	77731,73	129727,73
128	77731,29	129727,15
129	77730,86	129726,58
130	77730,42	129726,01
131	77729,98	129725,43
132	77729,53	129724,86
133	77729,09	129724,29
134	77728,64	129723,73
135	77728,19	129723,16
136	77727,74	129722,59
137	77727,29	129722,03
138	77726,84	129721,47
139	77726,39	129720,91
140	77725,93	129720,35
141	77725,47	129719,79
142	77725,01	129719,23
143	77724,55	129718,68
144	77724,08	129718,12



1	2	3
145	77723,62	129717,57
146	77723,15	129717,02
147	77722,68	129716,47
148	77722,21	129715,92
149	77721,74	129715,38
150	77721,26	129714,83
151	77720,79	129714,29
152	77720,31	129713,75
153	77719,83	129713,21
154	77719,35	129712,67
155	77718,87	129712,13
156	77718,38	129711,59
157	77717,90	129711,06
158	77717,41	129710,53
159	77716,92	129710,00
160	77716,43	129709,47
161	77715,94	129708,94
162	77715,44	129708,41
163	77714,95	129707,89
164	77714,45	129707,36
165	77713,95	129706,84
166	77713,45	129706,32
167	77542,53	129529,30
168	77541,98	129528,74
169	77541,44	129528,17
170	77540,88	129527,61
171	77540,33	129527,05
172	77539,78	129526,50
173	77539,22	129525,94
174	77538,67	129525,39
175	77538,11	129524,83
176	77537,55	129524,28
177	77536,99	129523,73
178	77536,42	129523,19
179	77535,86	129522,64
180	77535,29	129522,10
181	77534,72	129521,56
182	77534,15	129521,02
183	77533,58	129520,48
184	77533,00	129519,94
185	77532,43	129519,41
186	77531,85	129518,88
187	77531,27	129518,35

1	2	3
188	77530,69	129517,82
189	77530,10	129517,29
190	77529,52	129516,77
191	77528,93	129516,24
192	77528,35	129515,72
193	77527,76	129515,20
194	77527,17	129514,68
195	77526,57	129514,17
196	77525,98	129513,65
197	77525,39	129513,14
198	77524,79	129512,63
199	77524,19	129512,12
200	77523,59	129511,62
201	77522,99	129511,11
202	77522,38	129510,61
203	77521,78	129510,11
204	77521,17	129509,61
205	77520,56	129509,11
206	77519,95	129508,62
207	77519,34	129508,12
208	77518,73	129507,63
209	77518,11	129507,14
210	77517,50	129506,65
211	77516,88	129506,17
212	77516,26	129505,69
213	77515,64	129505,20
214	77515,02	129504,72
215	77514,39	129504,25
216	77513,77	129503,77
217	77513,14	129503,30
218	77512,51	129502,82
219	77511,88	129502,36
220	77511,25	129501,89
221	77510,62	129501,42
222	77509,99	129500,96
223	77509,35	129500,50
224	77508,71	129500,04
225	77508,08	129499,58
226	77507,44	129499,12
227	77506,80	129498,67
228	77506,15	129498,22
229	77505,51	129497,77
230	77504,86	129497,32

1	2	3
231	77504,22	129496,87
232	77503,57	129496,43
233	77502,92	129495,99
234	77502,27	129495,55
235	77501,62	129495,11
236	77500,96	129494,67
237	77500,31	129494,24
238	77499,65	129493,81
239	77498,99	129493,38
240	77498,33	129492,95
241	77497,67	129492,53
242	77497,01	129492,10
243	77496,35	129491,68
244	77495,68	129491,26
245	77495,54	129491,17
<b>Зона планируемого размещения объекта капитального строительства, входящего в состав линейного объекта регионального значения 2</b>		
1	77583,01	129513,62
2	77618,38	129479,47
3	77679,50	129542,78
4	77644,13	129576,93

4. Предельные параметры разрешенного строительства, реконструкции объектов капитального строительства, входящих в состав линейного объекта регионального значения, в границах зоны планируемого размещения.

Номер зоны размещения объекта капитального строительства, входящего в состав линейного объекта регионального значения	2
Функциональное назначение объекта капитального строительства, входящего в состав линейного объекта регионального значения	Сооружение, обеспечивающее отвод канализационных стоков (очистные сооружения)
Предельная высота объекта капитального строительства, входящего в состав линейного объекта регионального значения	5 м
Максимальный процент застройки зоны планируемого размещения объекта капитального строительства, входящего в состав линейного объекта регионального значения	100%
Минимальные отступы от границ земельных участков	0 м

5. Мероприятия по защите сохраняемых объектов капитального строительства (здание, строение, сооружение, объекты, строительство которых не завершено), существующих и строящихся на момент подготовки проекта планировки территории для размещения линейного объекта регионального значения (далее – территория), а также объектов капитального строительства, планируемых к строительству в соответствии с ранее утвержденной документацией по планировке территории, от возможного негативного воздействия в связи с размещением линейного объекта регионального значения.

Перечень мероприятий включает:

проведение наблюдений за состоянием, своевременным выявлением и развитием имеющихся отклонений в поведении вновь строящихся сооружений, их оснований и окружающего массива грунта от проектных данных, разработку мероприятий по предупреждению и устранению возможных негативных последствий, обеспечение сохранности существующей застройки, находящейся в зоне влияния строительства, а также сохранение окружающей природной среды;

разработку прогноза состояния строящегося линейного объекта регионального значения, воздействия его на окружающие здания и сооружения, на атмосферную, геологическую, гидрогеологическую и гидрологическую среду в период строительства и последующие годы эксплуатации для оценки изменений их состояния, своевременного выявления дефектов, предупреждения и устранения негативных процессов, а также оценки правильности принятых методов расчета, проектных решений и результатов прогноза;

контроль качества работ.

6. Мероприятия по охране окружающей среды.

Мероприятия по охране окружающей среды, которые будут осуществляться в период строительства и эксплуатации линейного объекта регионального значения:

оценка загрязнения атмосферного воздуха;

охрана поверхностных и подземных вод от истощения и загрязнения;

охрана окружающей среды от отходов;

охрана территории и геологической среды от воздействия линейного объекта регионального значения;

оценка воздействия линейного объекта регионального значения на растительный и животный мир;

мероприятия по охране объектов растительного мира;

мероприятия по сохранению среды обитания объектов животного мира и условий их размножения, нагула, отдыха и путей миграции, а также по обеспечению неприкосновенности защитных участков территорий и акваторий;

организация проведения биомониторинга среды;

мероприятия по защите от шума;

экологический мониторинг (в том числе мониторинг атмосферного воздуха, водных ресурсов, почвенного покрова, химического загрязнения почв, уровней шума, локальный мониторинг за сбором, временным хранением и транспортировкой отходов).

В соответствии со статьей 22 Федерального закона «О животном мире» любая деятельность, влекущая за собой изменение среды обитания объектов животного мира и ухудшение условий их размножения, нагула, отдыха и путей миграции, должна осуществляться с соблюдением требований, обеспечивающих охрану животного мира; должны предусматриваться и проводиться мероприятия по сохранению среды обитания объектов животного мира и условий их размножения, нагула, отдыха и путей миграции, а также по обеспечению неприкосновенности защитных участков территорий и акваторий.

7. Мероприятия по защите территории от чрезвычайных ситуаций природного и техногенного характера, в том числе по обеспечению пожарной безопасности и гражданской обороне.

Для снижения рисков возникновения чрезвычайных ситуаций техногенного и природного характера следует руководствоваться методическими рекомендациями по планированию действий по предупреждению и ликвидации чрезвычайных ситуаций, а также мероприятий гражданской обороны для территорий и объектов.

Защита от чрезвычайных ситуаций природного характера заключается в планировании мероприятий по инженерной подготовке территории:

тщательная вертикальная планировка земной поверхности и организация отвода поверхностного стока с проезжей части дороги, тротуаров в ранее построенную сеть канализации с дальнейшим направлением на городские очистные сооружения. Пропускная способность системы канализации должна рассчитываться с учетом приема максимального количества сточных и дренажных вод;

недопущение скопления поверхностных вод в котлованах и на площадках в период строительства, строгий контроль за качеством работ по гидроизоляции, укладке водонесущих коммуникаций;

устройство дренажа;

противопожарные мероприятия.

Предусматриваются следующие противопожарные мероприятия для линейного объекта регионального значения:

к использованию на линейном объекте регионального значения допускаются отделочные и строительные материалы, оборудование и кабельная продукция, имеющие сертификаты соответствия Госстандарта России и сертификаты пожарной безопасности;

обеспечение беспрепятственной эвакуации людей с проектируемой территории;

обеспечение технологического надзора за качеством строительства;

обеспечение возможности беспрепятственного ввода и передвижения на проектируемой территории сил и средств ликвидации чрезвычайных ситуаций, в том числе пожарного автотранспорта;

обеспечение наружного пожаротушения от ближайших пожарных гидрантов на коммунальной сети.

Места установки пожарных гидрантов уточняются при проектировании линейного объекта регионального значения с учетом зон возможного распространения завалов от рядом расположенных зданий.

При возможном пожаре эвакуация людей будет производиться по проезжей части в безопасную (свободную) сторону от опасных факторов пожара.

Спасение материальных ценностей (различной автомобильной техники) предусмотрено силами и средствами специализированных формирований (Министерство Российской Федерации по делам гражданской обороны, чрезвычайным ситуациям и ликвидации последствий стихийных бедствий, Министерство транспорта Российской Федерации и дорожные службы).

Комплекс организационно-технических мероприятий по обеспечению пожарной безопасности на период строительных работ предусматривает обучение правилам пожарной безопасности работников, осуществляющих монтажные работы, и соблюдение правил пожарной безопасности:

при устройстве строительной площадки;

при проведении пожароопасных работ (электросварочных, газосварочных);

при производстве гидроизоляционных работ;

при работе на дорожных машинах;

при строительстве дорожных одежд;

при строительстве цементобетонных оснований и покрытий;

при строительстве сборных железобетонных конструкций;

при строительстве инженерных сетей;

при обустройстве дороги, организации безопасности движения.

Основными способами обеспечения пожарной безопасности на стадии эксплуатации линейного объекта регионального значения являются:

применение основных строительных конструкций и материалов, в том числе отделочных и теплоизоляционных, с нормированными показателями пожарной опасности;

наличие устройств аварийного отключения и переключения электроустановок и электрооборудования;

принятие технических решений, обеспечивающих завершение эвакуации людей до наступления предельно допустимых значений опасных факторов пожара;

разработка объемно-планировочных и технических решений, обеспечивающих свободный подъезд пожарной техники;

разработка мероприятий, направленных на предотвращение образования горючей среды, а также внесения в нее источников зажигания;

организация дорожного движения.

Мероприятия по защите людей в военное время.

Проектируемый линейный объект регионального значения входит в состав транспортной инфраструктуры Санкт-Петербурга, территория которого отнесена к особой группе по гражданской обороне. Функционирование рассматриваемого участка транспортной инфраструктуры Санкт-Петербурга может быть предусмотрено в военное время (при военных конфликтах). Таким образом, организации, эксплуатирующие рассматриваемый линейный объект регионального значения, могут продолжать свою деятельность в военное время (при военных конфликтах).

Порядок эксплуатации планируемого к размещению линейного объекта регионального значения на территории в военное время определяется планом гражданской обороны Санкт-Петербурга.

Согласно проекту планировки решения по укрытию населения не требуются.

Оповещение по сигналам гражданской обороны и при чрезвычайных ситуациях осуществляется с использованием технических систем управления региональной автоматизированной системы централизованного оповещения населения. Системы оповещения могут быть задействованы как в мирное, так и в военное время.


Мероприятия по защите персонала организаций, продолжающих работу в военное время.

Мероприятия по защите и укрытию персонала работающей смены дежурного и линейного персонала организаций, обеспечивающих жизнедеятельность района размещения линейного объекта регионального значения и выполняющих мероприятия гражданской обороны на территории, учтены в планах гражданской обороны соответствующих организаций, имеющих мобилизационные задания и продолжающих работу в военное время.

На территории отсутствуют и не предусматриваются к размещению объекты, для которых существует возможность приспособления под объекты гражданской обороны.



**ЧЕРТЕЖ**  
**межевания территории для размещения линейного объекта регионального значения**  
**«ул. Василия Кудрявцева от Загородной ул. до Колпинской ул.»**  
**(красные линии)**



Условные обозначения

————— — красные линии

Приложение № 5  
к постановлению  
Правительства Санкт-Петербурга  
от 29.09.2023 № 1017

### ПЕРЕЧЕНЬ

образуемых земельных участков; перечень координат характерных точек образуемых земельных участков; сведения о границах территории, применительно к которой осуществляется подготовка проекта межевания, содержащие перечень координат характерных точек таких границ в системе координат, используемой для ведения Единого государственного реестра недвижимости; вид разрешенного использования образуемых земельных участков, предназначенных для размещения линейного объекта регионального значения «ул.Василия Кудрявцева от Загородной ул. до Колпинской ул.»

#### 1. Перечень образуемых земельных участков.

Условный номер земельного участка	Номера характерных точек образуемого земельного участка	Кадастровый номер земельного участка, из которого образуется земельный участок	Площадь образуемого земельного участка, га	Сведения об отнесении (исотпесении) образуемых земельных участков к территории общего пользования	Способ образования земельного участка	Сведения об отнесении образуемого земельного участка к определенной категории земель
1	2	3	4	5	6	7
1	1 - 246	-	2,0723	Отнесен	Образование земельного участка из земель, находящихся в государственной собственности	Земли населенных пунктов
2	1 - 9	78:37:0017224:3	0,0417	Отнесен	Раздел или перераспределение	Земли населенных пунктов
3	1 - 4	-	0,4327	Не отнесен	Образование земельного участка из земель, находящихся в государственной собственности	Земли населенных пунктов



Образуемые земельные участки, в отношении которых предполагаются их резервирование и (или) изъятие для государственных нужд		
Условный номер образуемого земельного участка	Кадастровый номер существующего земельного участка	Адрес или описание местоположения земельного участка и объекта недвижимого имущества
1	2	3
2	78:37:0017224:3*	Адрес земельного участка: Санкт-Петербург, г.Колпино, Колпинская ул., д.26, литера А (Понтоный); адрес объекта недвижимого имущества (индивидуальный жилой дом): Санкт-Петербург, г.Колпино, Заречье, Колпинская ул., д.26, литера А

\*Земельный участок с кадастровым номером 78:37:0017224:3 подлежит изъятию полностью, а объект недвижимости с кадастровым номером 78:37:0017224:1048, расположенный в границах указанного земельного участка, подлежит сносу.

2. Перечень координат характерных точек образуемых земельных участков.

Номер точки	X	Y
1	2	3
<b>Образуемый земельный участок I</b>		
1	77517,74	129455,16
2	77526,21	129460,82
3	77538,36	129470,06
4	77549,93	129480,03
5	77560,86	129490,68
6	77644,13	129576,93
7	77742,23	129678,54
8	77753,85	129691,38
9	77764,63	129704,93
10	77774,51	129719,15
11	77783,46	129733,97
12	77791,45	129749,34
13	77798,43	129765,18
14	77804,38	129781,44
15	77823,17	129838,35
16	77816,62	129840,20
17	77823,21	129853,73
18	77817,99	129867,82
19	77819,72	129872,45
20	77821,57	129873,36
21	77824,00	129882,71
22	77798,28	129891,49
23	77794,81	129880,05
24	77766,40	129793,99
25	77766,17	129793,30

1	2	3
26	77765,94	129792,62
27	77765,71	129791,94
28	77765,48	129791,25
29	77765,24	129790,57
30	77765,00	129789,89
31	77764,76	129789,21
32	77764,52	129788,53
33	77764,28	129787,85
34	77764,03	129787,17
35	77763,78	129786,49
36	77763,53	129785,81
37	77763,28	129785,14
38	77763,02	129784,46
39	77762,76	129783,79
40	77762,50	129783,11
41	77762,24	129782,44
42	77761,98	129781,77
43	77761,71	129781,09
44	77761,44	129780,42
45	77761,17	129779,75
46	77760,90	129779,08
47	77760,63	129778,42
48	77760,35	129777,75
49	77760,07	129777,08
50	77759,79	129776,42
51	77759,51	129775,75
52	77759,23	129775,09
53	77758,94	129774,43
54	77758,65	129773,76
55	77758,36	129773,10
56	77758,07	129772,44
57	77757,77	129771,78
58	77757,47	129771,12
59	77757,17	129770,47
60	77756,87	129769,81
61	77756,57	129769,16
62	77756,26	129768,50
63	77755,96	129767,85
64	77755,65	129767,19
65	77755,34	129766,54
66	77755,02	129765,89
67	77754,71	129765,24
68	77754,39	129764,59
69	77754,07	129763,95

1	2	3
70	77753,75	129763,30
71	77753,42	129762,65
72	77753,10	129762,01
73	77752,77	129761,37
74	77752,44	129760,72
75	77752,11	129760,08
76	77751,77	129759,44
77	77751,44	129758,80
78	77751,10	129758,16
79	77750,76	129757,53
80	77750,42	129756,89
81	77750,08	129756,26
82	77749,73	129755,62
83	77749,38	129754,99
84	77749,03	129754,36
85	77748,68	129753,73
86	77748,33	129753,10
87	77747,97	129752,47
88	77747,61	129751,84
89	77747,25	129751,21
90	77746,89	129750,59
91	77746,53	129749,96
92	77746,16	129749,34
93	77745,79	129748,72
94	77745,42	129748,10
95	77745,05	129747,48
96	77744,68	129746,86
97	77744,30	129746,24
98	77743,93	129745,63
99	77743,55	129745,01
100	77743,17	129744,40
101	77742,78	129743,79
102	77742,40	129743,18
103	77742,01	129742,57
104	77741,62	129741,96
105	77741,23	129741,35
106	77740,84	129740,74
107	77740,45	129740,14
108	77740,05	129739,54
109	77739,65	129738,93
110	77739,25	129738,33
111	77738,85	129737,73
112	77738,44	129737,13
113	77738,04	129736,54

1	2	3
114	77737,63	129735,94
115	77737,22	129735,34
116	77736,81	129734,75
117	77736,40	129734,16
118	77735,98	129733,57
119	77735,56	129732,98
120	77735,15	129732,39
121	77734,72	129731,80
122	77734,30	129731,22
123	77733,88	129730,63
124	77733,45	129730,05
125	77733,02	129729,47
126	77732,59	129728,89
127	77732,16	129728,31
128	77731,73	129727,73
129	77731,29	129727,15
130	77730,86	129726,58
131	77730,42	129726,01
132	77729,98	129725,43
133	77729,53	129724,86
134	77729,09	129724,29
135	77728,64	129723,73
136	77728,19	129723,16
137	77727,74	129722,59
138	77727,29	129722,03
139	77726,84	129721,47
140	77726,39	129720,91
141	77725,93	129720,35
142	77725,47	129719,79
143	77725,01	129719,23
144	77724,55	129718,68
145	77724,08	129718,12
146	77723,62	129717,57
147	77723,15	129717,02
148	77722,68	129716,47
149	77722,21	129715,92
150	77721,74	129715,38
151	77721,26	129714,83
152	77720,79	129714,29
153	77720,31	129713,75
154	77719,83	129713,21
155	77719,35	129712,67
156	77718,87	129712,13
157	77718,38	129711,59

1	2	3
158	77717,90	129711,06
159	77717,41	129710,53
160	77716,92	129710,00
161	77716,43	129709,47
162	77715,94	129708,94
163	77715,44	129708,41
164	77714,95	129707,89
165	77714,45	129707,36
166	77713,95	129706,84
167	77713,45	129706,32
168	77542,53	129529,30
169	77541,98	129528,74
170	77541,44	129528,17
171	77540,88	129527,61
172	77540,33	129527,05
173	77539,78	129526,50
174	77539,22	129525,94
175	77538,67	129525,39
176	77538,11	129524,83
177	77537,55	129524,28
178	77536,99	129523,74
179	77536,42	129523,19
180	77535,86	129522,64
181	77535,29	129522,10
182	77534,72	129521,56
183	77534,15	129521,02
184	77533,58	129520,48
185	77533,00	129519,94
186	77532,43	129519,41
187	77531,85	129518,88
188	77531,27	129518,35
189	77530,69	129517,82
190	77530,10	129517,29
191	77529,52	129516,77
192	77528,93	129516,24
193	77528,35	129515,72
194	77527,76	129515,20
195	77527,17	129514,68
196	77526,57	129514,17
197	77525,98	129513,65
198	77525,39	129513,14
199	77524,79	129512,63
200	77524,19	129512,12
201	77523,59	129511,62

1	2	3
202	77522,99	129511,11
203	77522,38	129510,61
204	77521,78	129510,11
205	77521,17	129509,61
206	77520,56	129509,11
207	77519,95	129508,62
208	77519,34	129508,12
209	77518,73	129507,63
210	77518,11	129507,14
211	77517,50	129506,65
212	77516,88	129506,17
213	77516,26	129505,69
214	77515,64	129505,20
215	77515,02	129504,72
216	77514,39	129504,25
217	77513,77	129503,77
218	77513,14	129503,30
219	77512,51	129502,82
220	77511,88	129502,36
221	77511,25	129501,89
222	77510,62	129501,42
223	77509,99	129500,96
224	77509,35	129500,50
225	77508,71	129500,04
226	77508,08	129499,58
227	77507,44	129499,12
228	77506,80	129498,67
229	77506,15	129498,22
230	77505,51	129497,77
231	77504,86	129497,32
232	77504,22	129496,87
233	77503,57	129496,43
234	77502,92	129495,99
235	77502,27	129495,55
236	77501,62	129495,11
237	77500,96	129494,67
238	77500,31	129494,24
239	77499,65	129493,81
240	77498,99	129493,38
241	77498,33	129492,95
242	77497,67	129492,53
243	77497,01	129492,10
244	77496,35	129491,68
245	77495,68	129491,26

1	2	3
246	77495,54	129491,17
<b>S = 20723 кв. м</b>		
<b>Образуемый земельный участок 2</b>		
1	77823,17	129838,35
2	77828,09	129853,27
3	77837,08	129878,24
4	77824,00	129882,71
5	77821,57	129873,36
6	77819,72	129872,45
7	77817,99	129867,82
8	77823,21	129853,73
9	77816,62	129840,20
<b>S = 417 кв. м</b>		
<b>Образуемый земельный участок 3</b>		
1	77679,50	129542,78
2	77644,13	129576,93
3	77583,01	129513,62
4	77618,38	129479,47
<b>S = 4327 кв. м</b>		

3. Сведения о границах территории, применительно к которой осуществляется подготовка проекта межевания, содержащие перечень координат характерных точек таких границ в системе координат, используемой для ведения Единого государственного реестра недвижимости.

Номер точки	X	Y
1	2	3
<b>Образуемый земельный участок 1</b>		
1	77517,74	129455,16
2	77526,21	129460,82
3	77538,36	129470,06
4	77549,93	129480,03
5	77560,86	129490,68
6	77644,13	129576,93
7	77742,23	129678,54
8	77753,85	129691,38
9	77764,63	129704,93
10	77774,51	129719,15
11	77783,46	129733,97
12	77791,45	129749,34
13	77798,43	129765,18
14	77804,38	129781,44
15	77823,17	129838,35
16	77816,62	129840,20
17	77823,21	129853,73
18	77817,99	129867,82

1	2	3
19	77819,72	129872,45
20	77821,57	129873,36
21	77824,00	129882,71
22	77798,28	129891,49
23	77794,81	129880,05
24	77766,40	129793,99
25	77766,17	129793,30
26	77765,94	129792,62
27	77765,71	129791,94
28	77765,48	129791,25
29	77765,24	129790,57
30	77765,00	129789,89
31	77764,76	129789,21
32	77764,52	129788,53
33	77764,28	129787,85
34	77764,03	129787,17
35	77763,78	129786,49
36	77763,53	129785,81
37	77763,28	129785,14
38	77763,02	129784,46
39	77762,76	129783,79
40	77762,50	129783,11
41	77762,24	129782,44
42	77761,98	129781,77
43	77761,71	129781,09
44	77761,44	129780,42
45	77761,17	129779,75
46	77760,90	129779,08
47	77760,63	129778,42
48	77760,35	129777,75
49	77760,07	129777,08
50	77759,79	129776,42
51	77759,51	129775,75
52	77759,23	129775,09
53	77758,94	129774,43
54	77758,65	129773,76
55	77758,36	129773,10
56	77758,07	129772,44
57	77757,77	129771,78
58	77757,47	129771,12
59	77757,17	129770,47
60	77756,87	129769,81
61	77756,57	129769,16
62	77756,26	129768,50



1	2	3
63	77755,96	129767,85
64	77755,65	129767,19
65	77755,34	129766,54
66	77755,02	129765,89
67	77754,71	129765,24
68	77754,39	129764,59
69	77754,07	129763,95
70	77753,75	129763,30
71	77753,42	129762,65
72	77753,10	129762,01
73	77752,77	129761,37
74	77752,44	129760,72
75	77752,11	129760,08
76	77751,77	129759,44
77	77751,44	129758,80
78	77751,10	129758,16
79	77750,76	129757,53
80	77750,42	129756,89
81	77750,08	129756,26
82	77749,73	129755,62
83	77749,38	129754,99
84	77749,03	129754,36
85	77748,68	129753,73
86	77748,33	129753,10
87	77747,97	129752,47
88	77747,61	129751,84
89	77747,25	129751,21
90	77746,89	129750,59
91	77746,53	129749,96
92	77746,16	129749,34
93	77745,79	129748,72
94	77745,42	129748,10
95	77745,05	129747,48
96	77744,68	129746,86
97	77744,30	129746,24
98	77743,93	129745,63
99	77743,55	129745,01
100	77743,17	129744,40
101	77742,78	129743,79
102	77742,40	129743,18
103	77742,01	129742,57
104	77741,62	129741,96
105	77741,23	129741,35
106	77740,84	129740,74

1	2	3
107	77740,45	129740,14
108	77740,05	129739,54
109	77739,65	129738,93
110	77739,25	129738,33
111	77738,85	129737,73
112	77738,44	129737,13
113	77738,04	129736,54
114	77737,63	129735,94
115	77737,22	129735,34
116	77736,81	129734,75
117	77736,40	129734,16
118	77735,98	129733,57
119	77735,56	129732,98
120	77735,15	129732,39
121	77734,72	129731,80
122	77734,30	129731,22
123	77733,88	129730,63
124	77733,45	129730,05
125	77733,02	129729,47
126	77732,59	129728,89
127	77732,16	129728,31
128	77731,73	129727,73
129	77731,29	129727,15
130	77730,86	129726,58
131	77730,42	129726,01
132	77729,98	129725,43
133	77729,53	129724,86
134	77729,09	129724,29
135	77728,64	129723,73
136	77728,19	129723,16
137	77727,74	129722,59
138	77727,29	129722,03
139	77726,84	129721,47
140	77726,39	129720,91
141	77725,93	129720,35
142	77725,47	129719,79
143	77725,01	129719,23
144	77724,55	129718,68
145	77724,08	129718,12
146	77723,62	129717,57
147	77723,15	129717,02
148	77722,68	129716,47
149	77722,21	129715,92
150	77721,74	129715,38

1	2	3
151	77721,26	129714,83
152	77720,79	129714,29
153	77720,31	129713,75
154	77719,83	129713,21
155	77719,35	129712,67
156	77718,87	129712,13
157	77718,38	129711,59
158	77717,90	129711,06
159	77717,41	129710,53
160	77716,92	129710,00
161	77716,43	129709,47
162	77715,94	129708,94
163	77715,44	129708,41
164	77714,95	129707,89
165	77714,45	129707,36
166	77713,95	129706,84
167	77713,45	129706,32
168	77542,53	129529,30
169	77541,98	129528,74
170	77541,44	129528,17
171	77540,88	129527,61
172	77540,33	129527,05
173	77539,78	129526,50
174	77539,22	129525,94
175	77538,67	129525,39
176	77538,11	129524,83
177	77537,55	129524,28
178	77536,99	129523,74
179	77536,42	129523,19
180	77535,86	129522,64
181	77535,29	129522,10
182	77534,72	129521,56
183	77534,15	129521,02
184	77533,58	129520,48
185	77533,00	129519,94
186	77532,43	129519,41
187	77531,85	129518,88
188	77531,27	129518,35
189	77530,69	129517,82
190	77530,10	129517,29
191	77529,52	129516,77
192	77528,93	129516,24
193	77528,35	129515,72
194	77527,76	129515,20

1	2	3
195	77527,17	129514,68
196	77526,57	129514,17
197	77525,98	129513,65
198	77525,39	129513,14
199	77524,79	129512,63
200	77524,19	129512,12
201	77523,59	129511,62
202	77522,99	129511,11
203	77522,38	129510,61
204	77521,78	129510,11
205	77521,17	129509,61
206	77520,56	129509,11
207	77519,95	129508,62
208	77519,34	129508,12
209	77518,73	129507,63
210	77518,11	129507,14
211	77517,50	129506,65
212	77516,88	129506,17
213	77516,26	129505,69
214	77515,64	129505,20
215	77515,02	129504,72
216	77514,39	129504,25
217	77513,77	129503,77
218	77513,14	129503,30
219	77512,51	129502,82
220	77511,88	129502,36
221	77511,25	129501,89
222	77510,62	129501,42
223	77509,99	129500,96
224	77509,35	129500,50
225	77508,71	129500,04
226	77508,08	129499,58
227	77507,44	129499,12
228	77506,80	129498,67
229	77506,15	129498,22
230	77505,51	129497,77
231	77504,86	129497,32
232	77504,22	129496,87
233	77503,57	129496,43
234	77502,92	129495,99
235	77502,27	129495,55
236	77501,62	129495,11
237	77500,96	129494,67
238	77500,31	129494,24

1	2	3
239	77499,65	129493,81
240	77498,99	129493,38
241	77498,33	129492,95
242	77497,67	129492,53
243	77497,01	129492,10
244	77496,35	129491,68
245	77495,68	129491,26
246	77495,54	129491,17
<b>Образуемый земельный участок 2</b>		
1	77823,17	129838,35
2	77828,09	129853,27
3	77837,08	129878,24
4	77824,00	129882,71
5	77821,57	129873,36
6	77819,72	129872,45
7	77817,99	129867,82
8	77823,21	129853,73
9	77816,62	129840,20
<b>Образуемый земельный участок 3</b>		
1	77679,50	129542,78
2	77644,13	129576,93
3	77583,01	129513,62
4	77618,38	129479,47

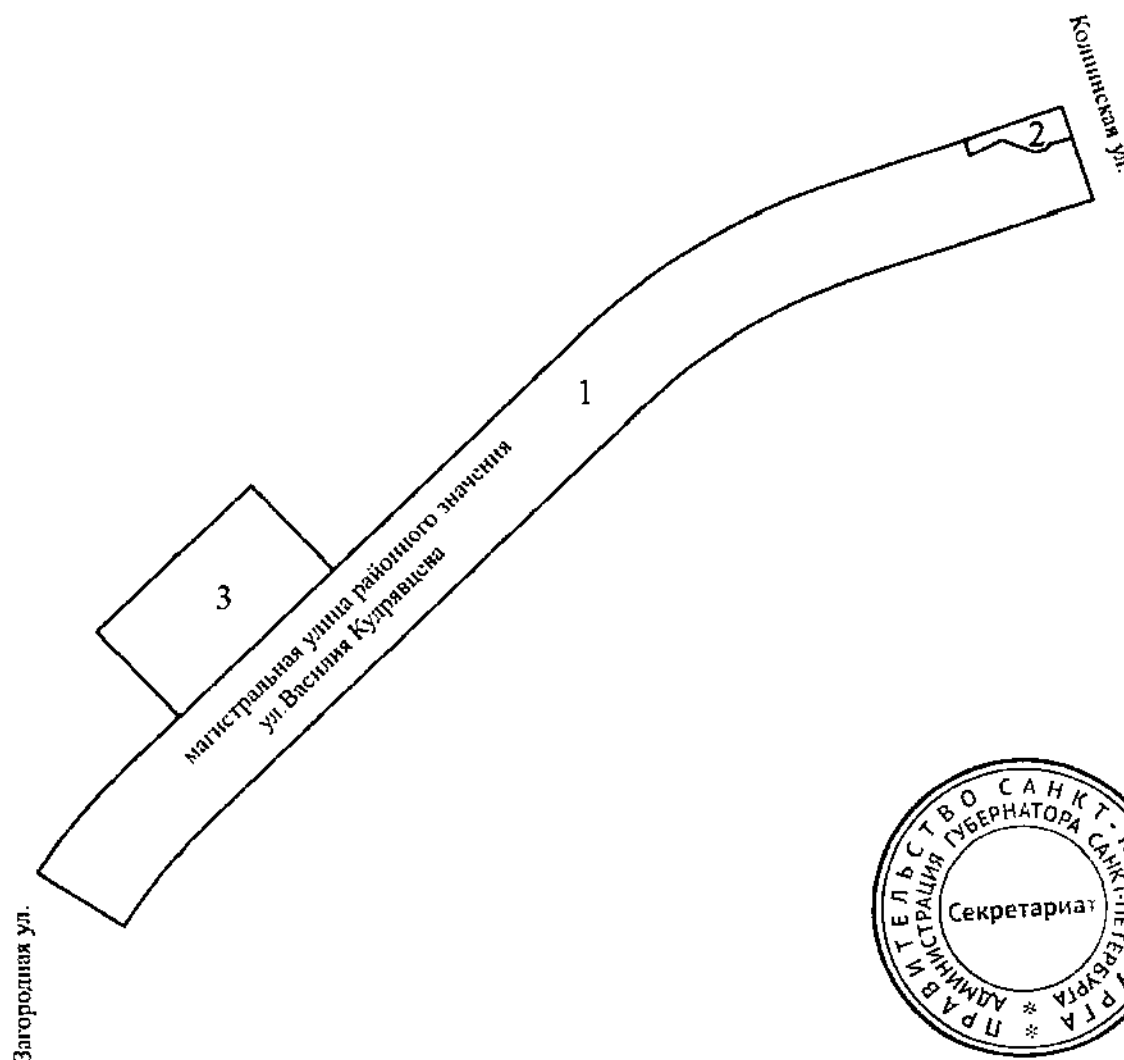
4. Вид разрешенного использования образуемых земельных участков, предназначенных для размещения линейного объекта регионального значения.

Условный номер образуемого земельного участка	Вид разрешенного использования земельного участка
1	Земельные участки (территории) общего пользования – улично-дорожная сеть
2	Земельные участки (территории) общего пользования – улично-дорожная сеть
3	Предоставление коммунальных услуг



### ЧЕРТЕЖ

межевания территории для размещения линейного объекта регионального значения  
«ул. Василия Кудрявцева от Загородной ул. до Колпинской ул.»  
(границы и условные номера образуемых земельных участков, в том числе в отношении  
которых предполагаются их резервирование и (или) изъятие для государственных нужд)



#### Условные обозначения

- границы образуемых земельных участков, в том числе в отношении которых предполагаются их резервирование и (или) изъятие для государственных нужд
- 1 — условные номера образуемых земельных участков, в том числе в отношении которых предполагаются их резервирование и (или) изъятие для государственных нужд