

**ПРАВИТЕЛЬСТВО САНКТ-ПЕТЕРБУРГА****ПОСТАНОВЛЕНИЕ**

окуд

08.09.2023№ 967**О внесении изменений в постановление
Правительства Санкт-Петербурга
от 26.02.2008 № 212**

В соответствии со статьями 45 и 46 Градостроительного кодекса Российской Федерации и в целях обеспечения градостроительного развития территории, ограниченной Долгоозерной ул., Парашютной ул., ул.Маршала Новикова, Ольховой ул. и пр.Королева, в Приморском районе Правительство Санкт-Петербурга

ПОСТАНОВЛЯЕТ:

1. Внести в постановление Правительства Санкт-Петербурга от 26.02.2008 № 212 «Об утверждении проекта планировки с проектом межевания территории, ограниченной Долгоозерной ул., Парашютной ул., ул.Маршала Новикова, Ольховой ул. и пр.Королева, в Приморском районе» следующие изменения:

1.1. Пункты 1 и 2 постановления изложить в следующей редакции:

«1. Утвердить проект планировки территории, ограниченной Долгоозерной ул., Парашютной ул., ул.Маршала Новикова, Ольховой ул. и пр.Королева, в Приморском районе в составе:

1.1. Чертеж планировки территории, ограниченной Долгоозерной ул., Парашютной ул., ул.Маршала Новикова, Ольховой ул. и пр.Королева, в Приморском районе (красные линии) согласно приложению № 1.

1.2. Чертеж планировки территории, ограниченной Долгоозерной ул., Парашютной ул., ул.Маршала Новикова, Ольховой ул. и пр.Королева, в Приморском районе (границы зон планируемого размещения объектов капитального строительства) согласно приложению № 2.

1.3. Чертеж планировки территории, ограниченной Долгоозерной ул., Парашютной ул., ул.Маршала Новикова, Ольховой ул. и пр.Королева, в Приморском районе (границы планируемого элемента планировочной структуры) согласно приложению № 3.

1.4. Положение о характеристиках планируемого развития территории, в том числе о плотности и параметрах застройки территории (в пределах, установленных градостроительным регламентом), о характеристиках объектов капитального строительства иного назначения и необходимых для функционирования таких объектов и обеспечения жизнедеятельности граждан объектов коммунальной, транспортной инфраструктур, в том числе объектов, необходимых для развития территории в границах элемента планировочной структуры территории, ограниченной Долгоозерной ул., Парашютной ул., ул.Маршала Новикова, Ольховой ул. и пр.Королева, в Приморском районе, согласно приложению № 4.

1.5. Положение об очередности планируемого развития территории, ограниченной Долгоозерной ул., Парашютной ул., ул.Маршала Новикова, Ольховой ул. и пр.Королева, в Приморском районе, содержащее этапы проектирования, строительства объектов капитального строительства иного назначения и этапы строительства необходимых для функционирования таких объектов и обеспечения жизнедеятельности граждан объектов коммунальной, транспортной инфраструктур, согласно приложению № 5.

2. Утвердить проект межевания территории, ограниченной Долгоозерной ул., Парашютной ул., ул.Маршала Новикова, Ольховой ул. и пр.Королева, в Приморском районе:

2.1. Чертеж межевания территории, ограниченной Долгоозерной ул., Парашютной ул., ул.Маршала Новикова, Ольховой ул. и пр.Королева, в Приморском районе (красные линии) согласно приложению № 6.

2.2. Чертеж межевания территории, ограниченной Долгоозерной ул., Парашютной ул., ул.Маршала Новикова, Ольховой ул. и пр.Королева, в Приморском районе (границы планируемого элемента планировочной структуры) согласно приложению № 7.

2.3. Чертеж межевания территории, ограниченной Долгоозерной ул., Парашютной ул., ул.Маршала Новикова, Ольховой ул. и пр.Королева, в Приморском районе (границы и условные номера образуемых земельных участков) согласно приложению № 8.

2.4. Перечень и сведения о площади образуемых земельных участков, в том числе которые будут отнесены к территориям общего пользования или имуществу общего пользования, способы их образования, вид разрешенного использования образуемых земельных участков в соответствии с проектом планировки территории, ограниченной Долгоозерной ул., Парашютной ул., ул.Маршала Новикова, Ольховой ул. и пр.Королева, в Приморском районе согласно приложению № 9.

2.5. Сведения о границах территории, ограниченной Долгоозерной ул., Парашютной ул., ул.Маршала Новикова, Ольховой ул. и пр.Королева, в Приморском районе, содержащие перечень координат характерных точек этих границ в системе координат, используемой для ведения Единого государственного реестра недвижимости, согласно приложению № 10».

1.2. В пункте 4 постановления слова «Вахмистрова А.И.» заменить словами «Линченко Н.В.».

1.3. Приложения № 1 – 5 к постановлению исключить.

1.4. Дополнить постановление приложениями № 1 – 10, изложив их в редакции согласно приложениям № 1 – 10 к настоящему постановлению.

2. Постановление вступает в силу на следующий день после его официального опубликования.

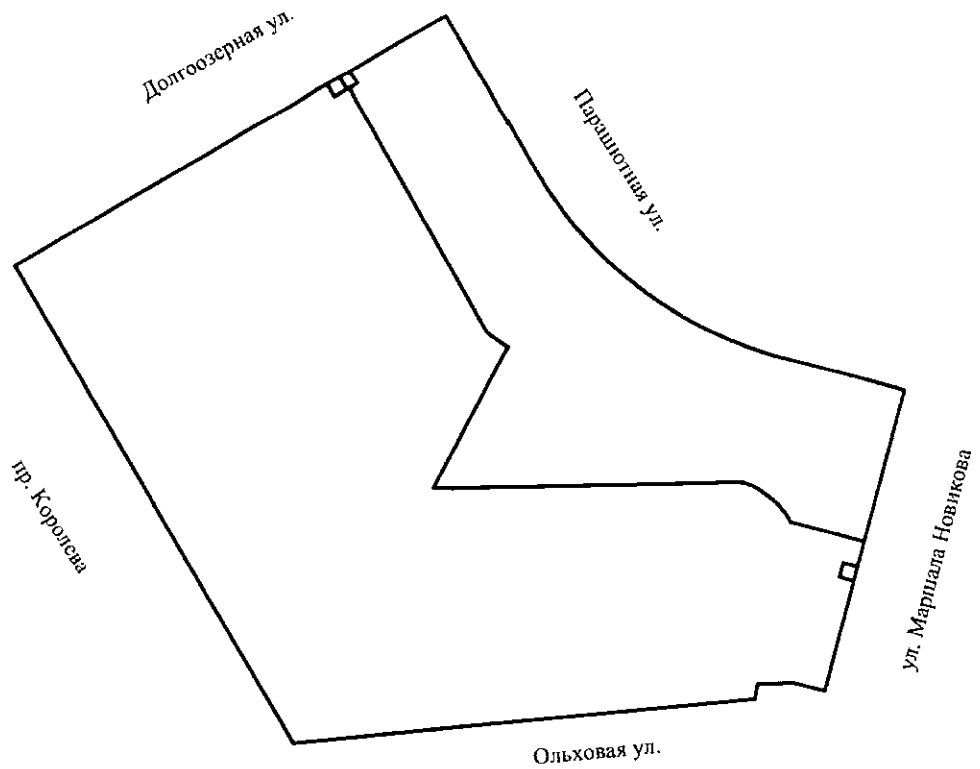
3. Контроль за выполнением постановления возложить на вице-губернатора Санкт-Петербурга Линченко Н.В.

Губернатор
Санкт-Петербурга



А.Д.Беглов

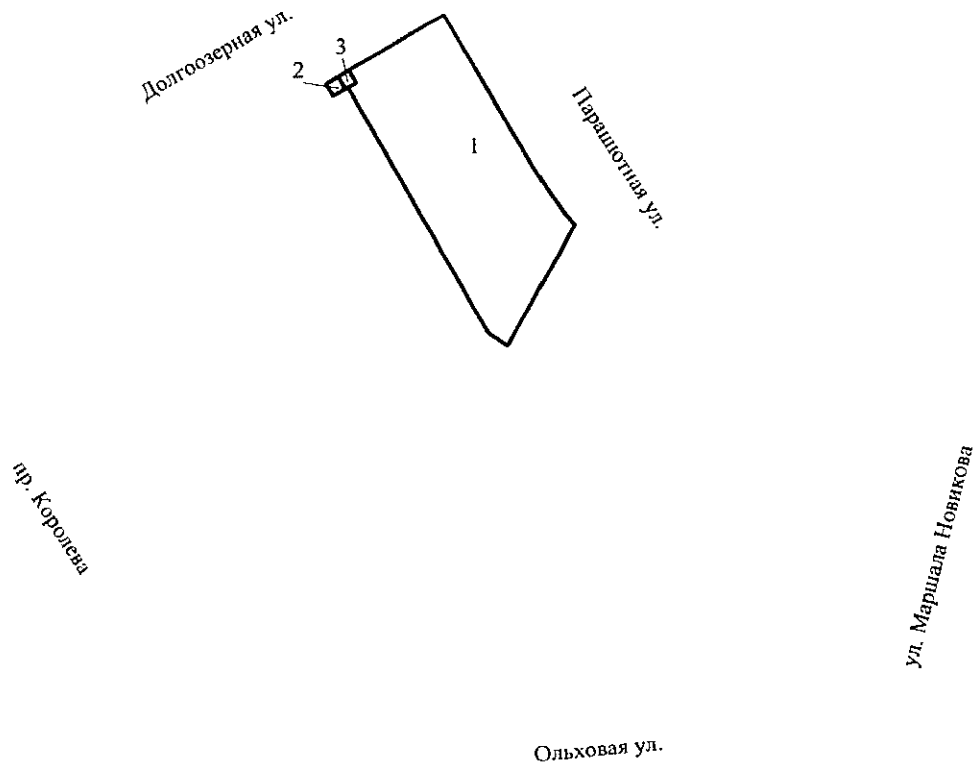
ЧЕРТЕЖ
планировки территории, ограниченной Долгоозерной ул., Парашютной ул.,
ул. Маршала Новикова, Ольховой ул. и пр. Королева, в Приморском районе
(красные линии)




Условные обозначения
— — красные линии



ЧЕРТЕЖ
планировки территории, ограниченной Долгоозерной ул., Парашютной ул.,
ул. Маршала Новикова, Ольховой ул. и пр. Королева, в Приморском районе
(границы зон планируемого размещения объектов капитального строительства)



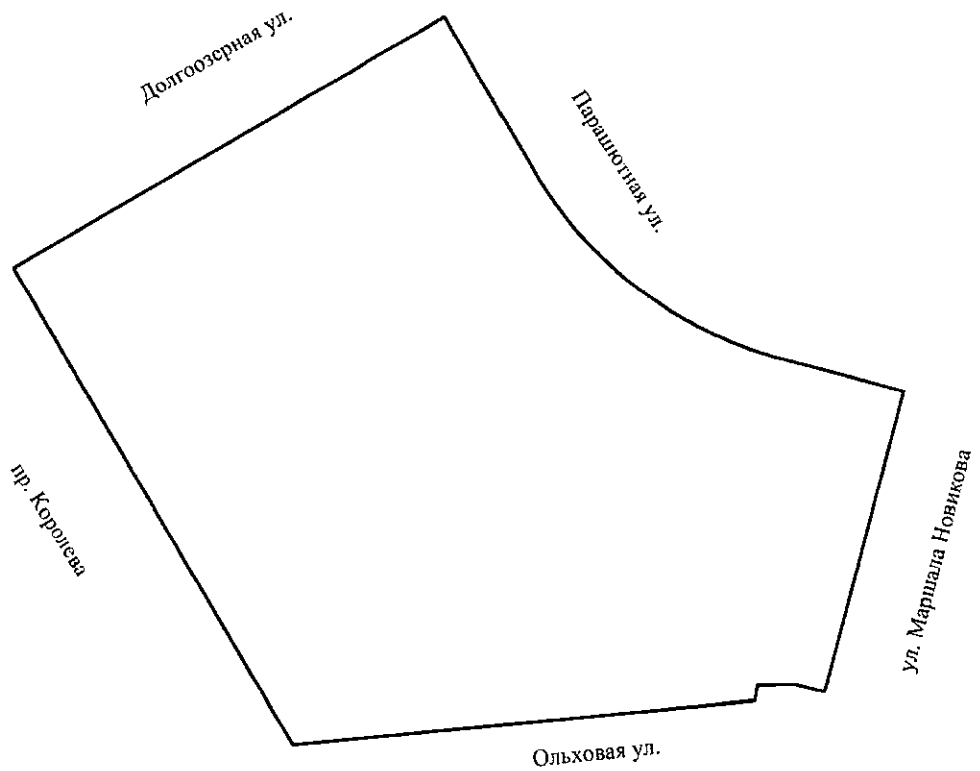
Условные обозначения

 – границы зон планируемого размещения объектов капитального строительства


2 – номер зоны планируемого размещения объектов капитального строительства



ЧЕРТЕЖ
планировки территории, ограниченной Долгоозерной ул., Парашютной ул.,
ул. Маршала Новикова, Ольховой ул. и пр. Королева, в Приморском районе
(границы планируемого элемента планировочной структуры)



Условные обозначения

 – границы планируемого элемента планировочной структуры



Приложение № 4
к постановлению
Правительства Санкт-Петербурга
от 08.09.2023 № 967

ПОЛОЖЕНИЕ

о характеристиках планируемого развития территории, в том числе о плотности и параметрах застройки территории (в пределах, установленных градостроительным регламентом), о характеристиках объектов капитального строительства иного назначения и необходимых для функционирования таких объектов и обеспечения жизнедеятельности граждан объектов коммунальной, транспортной инфраструктур, в том числе объектов, необходимых для развития территории в границах элемента планировочной структуры территории, ограниченной Долгоозерной ул., Парашютной ул., ул. Маршала Новикова, Ольховой ул. и пр. Королева, в Приморском районе

1. Границами проекта планировки с проектом межевания территории, ограниченной Долгоозерной ул., Парашютной ул., ул. Маршала Новикова, Ольховой ул. и пр. Королева, в Приморском районе (далее – территория) являются:

- с северо-запада – Долгоозерная ул.;
- с севера – Парашютная ул.;
- с востока – ул. Маршала Новикова;
- с юга – Ольховая ул.;
- с запада – пр. Королева.

2. Характеристика планируемого развития территории.

№ п/п	Параметры	Единица измерения	Количество
1	2	3	4
1	Площадь в границах элемента планировочной структуры (квартала)	га	25,89
2	Плотность застройки	кв.м общей площади/га	947
3	Величина отступа от красных линий	м	0

3. Характеристики объектов капитального строительства иного назначения, объектов коммунальной, транспортной инфраструктур.

№ п/п	Номер зоны планируемого размещения объектов капитального строительства	Условный номер образуемого земельного участка	Функциональное назначение объектов капитального строительства	Максимальная высота объектов капитального строительства, м	Максимальная общая площадь объектов капитального строительства, кв.м
1	2	3	4	5	6
1	1	1	Спортивный клуб, спортивные залы, бассейн, площадки для занятия спортом и физкультурой на открытом воздухе	25	18 000
2	2	2	Здание, обеспечивающее поставку электричества (трансформаторная подстанция)	6	32
3	-	7	Спортивно-зрелищное здание, имеющее специальные места для зрителей, от 500 мест	-	-
4	-	8	Здание, обеспечивающее поставку электричества (трансформаторная подстанция)	-	-
5	3	10	Проезд	-	-

4. Характеристика планируемого развития объектов социальной инфраструктуры, необходимых для развития территории.

На территории предусматривается размещение спортивного клуба, спортивных залов, бассейна, площадки для занятия спортом и физкультурой на открытом воздухе в границах зоны планируемого размещения объектов капитального строительства 1.

5. Характеристика планируемого развития объектов транспортной инфраструктуры, необходимых для развития территории*.

На территории предусматривается организация элементов улично-дорожной сети, строительство проезда в границах зоны планируемого размещения объектов капитального строительства 3, размещение открытых автостоянок не менее чем на 40 парковочных мест в границах зоны планируемого размещения объектов капитального строительства 1.

6. Характеристика планируемого развития объектов коммунальной инфраструктуры, необходимых для развития территории.

Водоснабжение – с расходом 325,2 куб.м/сутки от системы централизованного водоснабжения.

Водоотведение – хозяйственно-бытовых сточных вод в объеме 291,0 куб.м/сутки, поверхностных стоков в объеме 30 л/сутки в систему централизованной канализации.

Теплоснабжение – с нагрузкой 4,76 Гкал/час от системы централизованного теплоснабжения.

Электроснабжение – с электрической мощностью 1133 кВт от системы центрального электроснабжения.

На территории предусматривается размещение здания, обеспечивающего поставку электричества (трансформаторная подстанция), в границах зоны планируемого размещения объектов капитального строительства 2.

*В случае уменьшения максимальной площади объекта капитального строительства расчет минимального количества мест для стоянки (размещения) индивидуального автотранспорта в границах земельного участка осуществляется в соответствии с Правилами землепользования и застройки Санкт-Петербурга, утвержденными постановлением Правительства Санкт-Петербурга от 21.06.2016 № 524.



Приложение № 5
к постановлению
Правительства Санкт-Петербурга
от 08.09.2023 № 967

ПОЛОЖЕНИЕ

**об очередности планируемого развития территории, ограниченной
Долгоозерной ул., Парашютной ул., ул.Маршала Новикова, Ольховой ул.
и пр.Королева, в Приморском районе, содержащее этапы проектирования,
строительства объектов капитального строительства иного назначения и этапы
строительства необходимых для функционирования таких объектов и обеспечения
жизнедеятельности граждан объектов коммунальной, транспортной инфраструктур**

1. Этапы проектирования, строительства объектов капитального строительства иного назначения.

№ п/п	Номер зоны планируемого размещения объектов капитального строительства	Функциональное назначение объектов капитального строительства	Очередность планируемого развития территории/этапы проектирования и строительства
1	2	3	4
1	1	Спортивный клуб, спортивные залы, бассейн, площадки для занятия спортом и физкультурой на открытом воздухе	1/1

2. Этапы строительства необходимых для функционирования таких объектов и обеспечения жизнедеятельности граждан объектов коммунальной, транспортной инфраструктур.

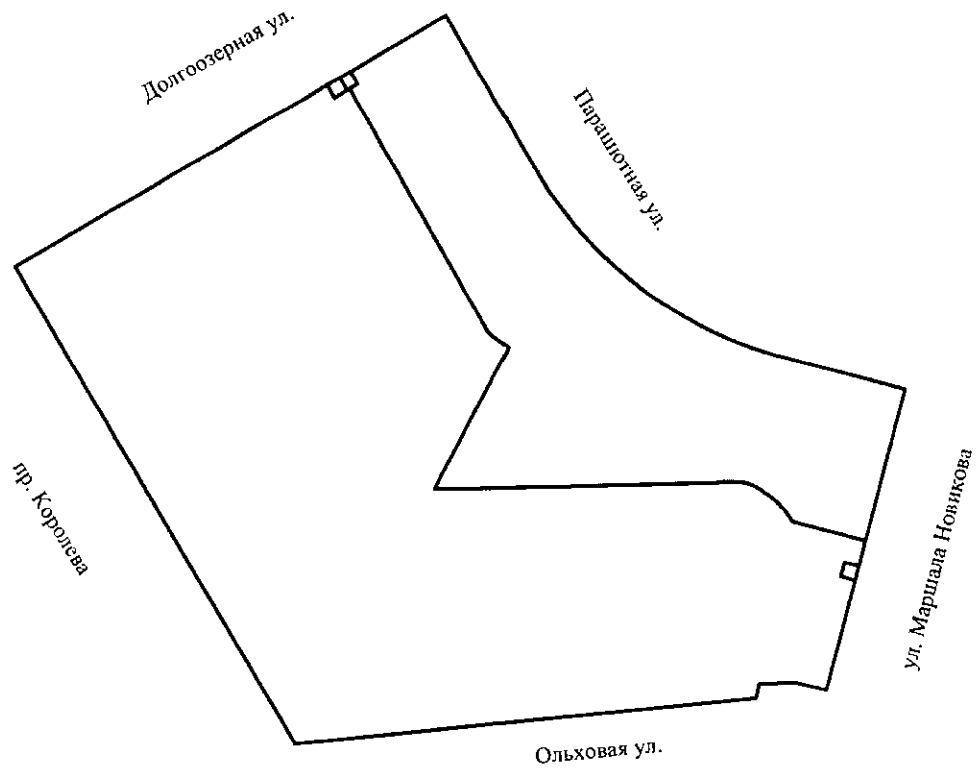
№ п/п	Номер зоны планируемого размещения объектов капитального строительства	Функциональное назначение объектов капитального строительства	Очередность планируемого развития территории/этапы проектирования и строительства
1	2	3	4
1	2	Здание, обеспечивающее поставку электричества (трансформаторная подстанция)	1/1
2	3	Проезд	1/1

3. Очередность и сроки этапов строительства объектов, указанные в пунктах 1 и 2 настоящего Положения, идентичны.



Приложение № 6
к постановлению
Правительства Санкт-Петербурга
от 08.09.2023 № 967

ЧЕРТЕЖ
межевания территории, ограниченной Долгоозерной ул., Парашютной ул.,
ул. Маршала Новикова, Ольховой ул. и пр. Королева, в Приморском районе
(красные линии)



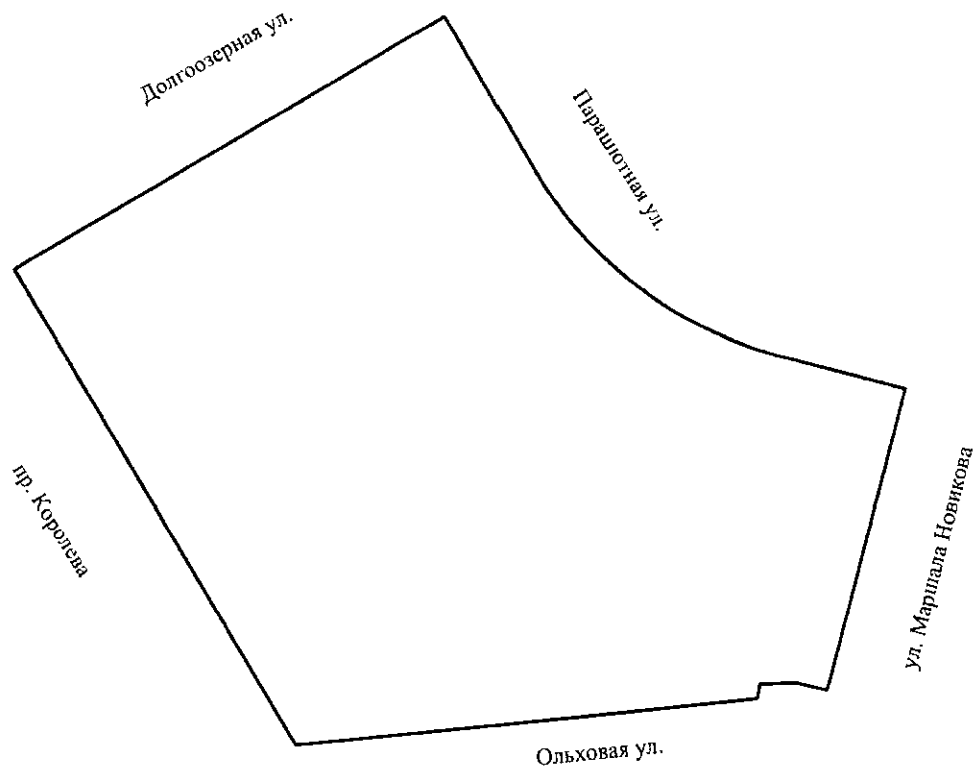
Условные обозначения

— — красные линии



Приложение № 7
к постановлению
Правительства Санкт-Петербурга
от 08.09.2023 № 967

ЧЕРТЕЖ
**межевания территории, ограниченной Долгоозерной ул., Парашютной ул.,
ул. Маршала Новикова, Ольховой ул. и пр. Королева, в Приморском районе
(границы планируемого элемента планировочной структуры)**

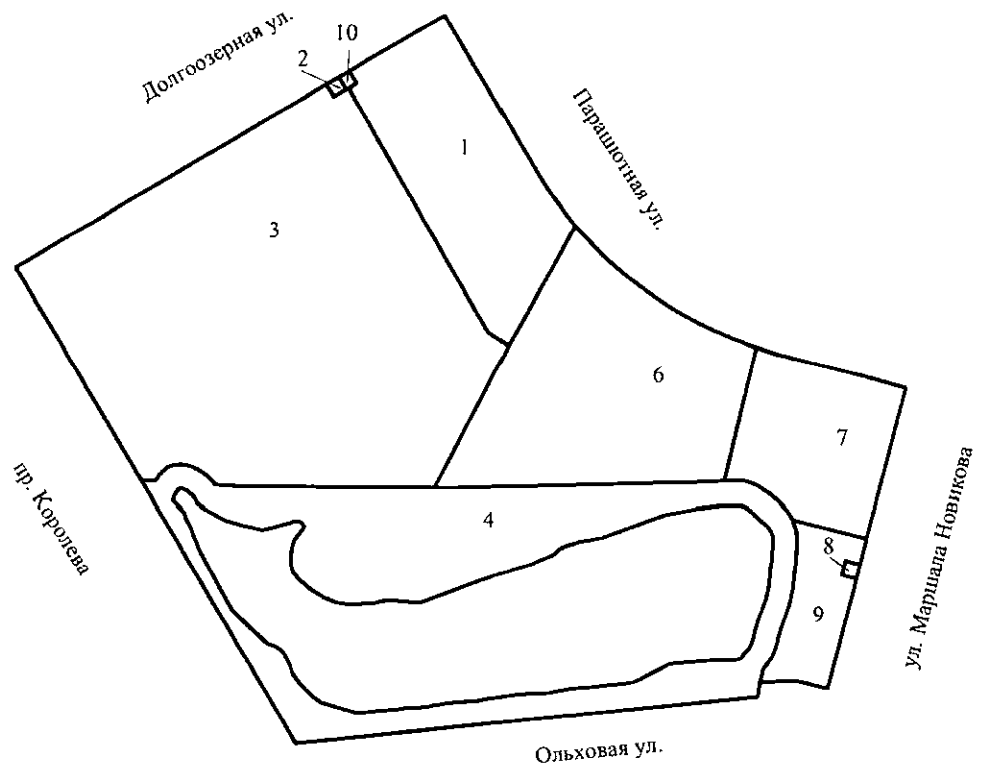


Условные обозначения

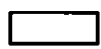
 – границы планируемого элемента планировочной структуры



ЧЕРТЕЖ
межевания территории, ограниченной Долгоозерной ул., Парашютной ул.,
ул. Маршала Новикова, Ольховой ул. и пр. Королева, в Приморском районе
(границы и условные номера образуемых земельных участков)



Условные обозначения

-  – границы образуемых земельных участков
- 2 – условные номера образуемых земельных участков



Приложение № 9
к постановлению
Правительства Санкт-Петербурга
от 08.09.2023 № 967

ПЕРЕЧЕНЬ И СВЕДЕНИЯ

о площади образуемых земельных участков, в том числе которые будут отнесены к территориям общего пользования или имуществу общего пользования, способы их образования, вид разрешенного использования образуемых земельных участков в соответствии с проектом планировки территории, ограниченной Долгоозерной ул., Парашютной ул., ул.Маршала Новикова, Ольховой ул. и пр.Королева, в Приморском районе

№ п/п	Условный номер образуемого земельного участка	Вид разрешенного использования образуемого земельного участка	Площадь образуемого земельного участка, га	Способ образования земельного участка
1	2	3	4	5
1	1	Обеспечение занятий спортом в помещениях; площадки для занятий спортом	2,38	Перераспределение
2	2	Предоставление коммунальных услуг	0,01	Перераспределение или образование земельного участка из земель, находящихся в государственной собственности
3	3	Земельные участки (территории) общего пользования – благоустройство территории	8,70	Перераспределение
4	4	Земельные участки (территории) общего пользования – благоустройство территории	4,31	Перераспределение
5	6	Площадки для занятий спортом	3,40	Перераспределение
6	7	Обеспечение спортивно-зрелищных мероприятий	1,54	Перераспределение
7	8	Предоставление коммунальных услуг	0,02	Перераспределение или образование земельного участка из земель, находящихся в государственной собственности
8	9	Земельные участки (территории) общего пользования – благоустройство территории	0,66	Перераспределение

1	2	3	4	5
9	10	Земельные участки (территории) общего пользования – улично-дорожная сеть	0,01	Перераспределение или образование земельного участка из земель, находящихся в государственной собственности



Приложение № 10
к постановлению
Правительства Санкт-Петербурга
от 08.09.2023 № 967

СВЕДЕНИЯ

о границах территории, ограниченной Долгоозерной ул., Парашютной ул., ул. Маршала Новикова, Ольховой ул. и пр. Королева, в Приморском районе, содержащие перечень координат характерных точек этих границ в системе координат, используемой для ведения Единого государственного реестра недвижимости

Номер точки	X	Y	R (м)
1	2	3	4
Образуемый земельный участок 1			
1	103654,94	110698,01	—
2	103454,07	110813,42	—
3	103451,43	110815,46	—
4	103441,03	110830,83	—
5	103541,05	110885,30	—
6	103552,81	110876,06	—
7	103570,74	110862,89	—
8	103584,86	110853,86	—
9	103715,61	110777,20	—
10	103677,63	110712,74	—
11	103669,20	110698,47	—
12	103658,76	110704,66	—
Образуемый земельный участок 2			
1	103647,72	110685,45	—
2	103657,98	110679,56	—
3	103664,10	110689,88	—
4	103653,70	110695,86	—
Образуемый земельный участок 3			
1	103325,66	110588,24	—
2	103327,15	110587,23	—
3	103328,82	110585,97	—
4	103330,06	110584,84	—
5	103331,55	110583,36	—
6	103332,78	110582,02	—
7	103333,77	110580,74	—
8	103336,82	110576,44	—
9	103337,83	110574,87	—
10	103338,73	110573,12	—

1	2	3	4
11	103340,61	110568,97	—
12	103341,18	110567,56	—
13	103342,09	110564,19	—
14	103342,27	110562,88	—
15	103342,43	110561,41	—
16	103342,55	110559,25	—
17	103342,25	110555,78	—
18	103341,34	110552,41	—
19	103339,87	110549,25	—
20	103337,94	110546,47	—
21	103336,97	110545,31	—
22	103334,48	110542,81	—
23	103332,18	110541,14	—
24	103328,84	110539,07	—
25	103329,63	110526,98	—
26	103505,58	110422,61	—
27	103657,98	110679,56	—
28	103647,72	110685,45	—
29	103654,94	110698,01	—
30	103454,07	110813,42	—
31	103451,43	110815,46	—
32	103441,03	110830,83	—
33	103323,80	110770,28	—
34	103323,95	110764,86	—
35	103323,98	110740,03	—
36	103324,11	110612,15	—
Образуемый земельный участок 4			
1	103163,62	111039,47	—
2	103151,29	111037,29	—
3	103111,76	110656,33	—
4	103234,36	110583,53	—
5	103329,63	110526,98	—
6	103328,84	110539,07	—
7	103332,18	110541,14	—
8	103334,48	110542,81	—
9	103336,97	110545,31	—
10	103337,94	110546,47	—
11	103339,87	110549,25	—
12	103341,34	110552,41	—
13	103342,25	110555,78	—
14	103342,55	110559,25	—
15	103342,43	110561,41	—

1	2	3	4
16	103342,27	110562,88	–
17	103342,09	110564,19	–
18	103341,18	110567,56	–
19	103340,61	110568,97	–
20	103338,73	110573,12	–
21	103337,83	110574,87	–
22	103336,82	110576,44	–
23	103333,77	110580,74	–
24	103332,78	110582,02	–
25	103331,55	110583,36	–
26	103330,06	110584,84	–
27	103328,82	110585,97	–
28	103327,15	110587,23	–
29	103325,66	110588,24	–
30	103324,11	110612,15	–
31	103323,98	110740,03	–
32	103323,95	110764,86	–
33	103323,80	110770,28	–
34	103323,77	110784,52	–
35	103329,67	111001,12	–
36	103330,28	111005,93	–
37	103330,43	111008,24	–
38	103330,55	111022,06	–
39	103330,25	111025,62	–
40	103329,58	111028,29	–
41	103328,46	111031,76	–
42	103328,22	111032,46	–
43	103326,76	111035,61	–
44	103324,42	111039,66	–
45	103322,42	111042,52	–
46	103321,48	111043,56	–
47	103320,56	111045,13	–
48	103318,44	111048,26	–
49	103316,13	111051,26	–
50	103313,65	111054,11	–
51	103310,99	111056,80	–
52	103308,17	111059,32	–
53	103305,20	111061,67	–
54	103302,09	111063,82	–
55	103298,86	111065,77	–
56	103297,31	111065,65	–
57	103295,87	111066,32	–
58	103295,35	111066,50	–

1	2	3	4
59	103289,50	111068,45	—
60	103286,65	111069,18	—
61	103283,18	111069,48	—
62	103282,44	111069,47	—
63	103275,85	111069,22	—
64	103273,22	111069,02	—
65	103264,68	111068,69	—
66	103262,21	111068,41	—
67	103255,99	111067,33	—
68	103252,65	111067,22	—
69	103251,14	111067,11	—
70	103240,89	111065,98	—
71	103239,61	111065,80	—
72	103238,70	111065,62	—
73	103228,22	111063,26	—
74	103226,05	111062,65	—
75	103211,53	111057,61	—
76	103202,12	111054,49	—
77	103193,19	111052,42	—
78	103191,01	111051,78	—
79	103187,03	111050,37	—
80	103183,80	111048,87	—
81	103182,39	111047,97	—
82	103180,03	111046,33	—
83	103178,53	111045,18	—
84	103175,15	111042,30	—
85	103174,74	111042,09	—
86	103173,92	111041,57	—
Внутренний контур 2			
1	103322,55	110559,25	—
2	103322,39	110560,72	—
3	103320,51	110564,87	—
4	103317,46	110569,17	—
5	103315,97	110570,65	—
6	103314,28	110571,79	—
7	103311,42	110572,99	—
8	103310,36	110573,99	—
9	103305,57	110580,86	—
10	103302,96	110585,87	—
11	103298,46	110593,28	—
12	103295,95	110598,48	—
13	103294,16	110604,95	—
14	103292,53	110610,49	—

1	2	3	4
15	103289,86	110621,51	–
16	103288,63	110626,49	–
17	103288,74	110628,61	–
18	103290,49	110636,32	–
19	103292,81	110643,32	–
20	103295,09	110651,67	–
21	103296,35	110655,64	–
22	103296,19	110657,75	–
23	103295,35	110659,63	–
24	103293,17	110662,12	–
25	103291,32	110662,62	–
26	103289,59	110661,90	–
27	103281,11	110655,43	–
28	103277,68	110653,68	–
29	103273,77	110652,24	–
30	103267,16	110651,76	–
31	103260,17	110651,89	–
32	103254,82	110653,03	–
33	103248,12	110658,09	–
34	103238,98	110668,74	–
35	103232,81	110679,46	–
36	103229,27	110688,83	–
37	103227,58	110698,85	–
38	103228,72	110720,85	–
39	103230,49	110728,38	–
40	103230,80	110735,50	–
41	103230,13	110743,32	–
42	103229,67	110751,46	–
43	103228,95	110757,64	–
44	103229,93	110761,82	–
45	103231,36	110765,74	–
46	103252,03	110822,13	–
47	103257,60	110839,07	–
48	103260,71	110848,91	–
49	103264,34	110857,33	–
50	103269,13	110868,66	–
51	103273,35	110873,13	–
52	103275,47	110877,51	–
53	103277,21	110884,26	–
54	103279,75	110891,12	–
55	103281,17	110900,98	–
56	103282,78	110909,02	–
57	103286,26	110917,94	–

1	2	3	4
58	103302,31	110960,42	–
59	103307,69	110986,50	–
60	103310,43	111008,41	–
61	103310,55	111022,15	–
62	103309,43	111025,62	–
63	103307,10	111029,66	–
64	103298,63	111038,41	–
65	103293,26	111044,86	–
66	103289,03	111047,53	–
67	103283,18	111049,48	–
68	103276,70	111049,24	–
69	103265,64	111048,71	–
70	103258,05	111047,39	–
71	103253,33	111047,23	–
72	103243,08	111046,10	–
73	103232,60	111043,75	–
74	103217,95	111038,67	–
75	103207,54	111035,22	–
76	103197,71	111032,94	–
77	103193,80	111031,55	–
78	103191,44	111029,91	–
79	103186,26	111025,50	–
80	103184,74	111024,77	–
81	103183,13	111023,67	–
82	103182,56	111021,78	–
83	103181,77	111016,01	–
84	103182,03	111012,66	–
85	103181,11	110994,22	–
86	103179,67	110976,79	–
87	103179,00	110967,66	–
88	103178,58	110965,58	–
89	103171,26	110950,80	–
90	103165,55	110939,68	–
91	103163,51	110935,11	–
92	103161,87	110926,39	–
93	103160,97	110914,93	–
94	103158,88	110897,86	–
95	103157,63	110883,52	–
96	103156,28	110877,65	–
97	103154,32	110867,47	–
98	103153,76	110863,54	–
99	103153,77	110856,69	–
100	103153,31	110855,36	–

1	2	3	4
101	103153,84	110852,56	–
102	103152,08	110836,51	–
103	103148,20	110811,02	–
104	103147,16	110805,92	–
105	103147,02	110800,13	–
106	103145,19	110782,17	–
107	103144,41	110777,50	–
108	103143,36	110772,80	–
109	103143,60	110771,27	–
110	103142,43	110766,59	–
111	103141,93	110760,99	–
112	103140,96	110746,58	–
113	103139,55	110738,23	–
114	103138,60	110725,49	–
115	103136,86	110708,74	–
116	103137,61	110703,85	–
117	103143,06	110684,79	–
118	103145,22	110677,47	–
119	103150,18	110670,34	–
120	103159,67	110660,93	–
121	103169,23	110653,57	–
122	103176,51	110651,07	–
123	103180,73	110649,30	–
124	103187,41	110645,76	–
125	103191,96	110640,44	–
126	103193,66	110634,51	–
127	103195,90	110630,59	–
128	103206,84	110618,58	–
129	103217,52	110607,57	–
130	103222,87	110602,70	–
131	103240,44	110592,91	–
132	103273,25	110575,01	–
133	103284,45	110570,20	–
134	103290,66	110568,50	–
135	103291,29	110568,04	–
136	103292,42	110567,83	–
137	103296,88	110564,92	–
138	103298,28	110564,23	–
139	103302,29	110563,14	–
140	103306,35	110560,34	–
141	103311,41	110554,98	–
142	103313,12	110553,58	–
143	103313,73	110553,44	–

1	2	3	4
144	103315,04	110554,04	–
145	103321,62	110558,13	–
Образуемый земельный участок 6			
1	103440,63	111035,13	–
2	103330,44	111009,20	–
3	103330,43	111008,24	–
4	103330,28	111005,93	–
5	103329,67	111001,12	–
6	103323,77	110784,52	–
7	103323,80	110770,28	–
8	103441,03	110830,83	–
9	103541,05	110885,30	–
10	103539,07	110887,32	–
11	103480,09	110954,72	341,95
Образуемый земельный участок 7			
1	103440,63	111035,13	–
2	103438,69	111041,10	–
3	103436,86	111047,10	–
4	103435,14	111053,14	–
5	103433,53	111059,21	–
6	103408,07	111158,90	–
7	103283,21	111127,05	–
8	103282,47	111126,86	–
9	103298,47	111065,74	–
10	103298,86	111065,77	–
11	103302,09	111063,82	–
12	103305,20	111061,67	–
13	103308,17	111059,32	–
14	103310,99	111056,80	–
15	103313,65	111054,11	–
16	103316,13	111051,26	–
17	103318,44	111048,26	–
18	103320,56	111045,13	–
19	103321,48	111043,56	–
20	103322,42	111042,52	–
21	103324,42	111039,66	–
22	103326,76	111035,61	–
23	103328,22	111032,46	–
24	103328,46	111031,76	–
25	103329,58	111028,29	–
26	103330,25	111025,62	–
27	103330,55	111022,06	–
28	103330,44	111009,20	–

1	2	3	4
Образуемый земельный участок 8			
1	103249,87	111118,53	—
2	103253,10	111106,37	—
3	103264,82	111109,58	—
4	103261,64	111121,54	—
Образуемый земельный участок 9			
1	103261,64	111121,54	—
2	103282,47	111126,86	—
3	103298,47	111065,74	—
4	103297,31	111065,65	—
5	103295,87	111066,32	—
6	103295,35	111066,50	—
7	103289,50	111068,45	—
8	103286,65	111069,18	—
9	103283,18	111069,48	—
10	103282,44	111069,47	—
11	103275,85	111069,22	—
12	103273,22	111069,02	—
13	103264,68	111068,69	—
14	103262,21	111068,41	—
15	103255,99	111067,33	—
16	103252,65	111067,22	—
17	103251,14	111067,11	—
18	103240,89	111065,98	—
19	103239,61	111065,80	—
20	103238,70	111065,62	—
21	103228,22	111063,26	—
22	103226,05	111062,65	—
23	103211,53	111057,61	—
24	103202,12	111054,49	—
25	103193,19	111052,42	—
26	103191,01	111051,78	—
27	103187,03	111050,37	—
28	103183,80	111048,87	—
29	103182,39	111047,97	—
30	103180,03	111046,33	—
31	103178,53	111045,18	—
32	103175,15	111042,30	—
33	103174,74	111042,09	—
34	103173,92	111041,57	—
35	103163,62	111039,47	—
36	103165,09	111068,85	—
37	103158,65	111095,21	—

1	2	3	4
38	103249,87	111118,53	—
39	103253,10	111106,37	—
40	103264,82	111109,58	—
Образуемый земельный участок 10			
1	103653,70	110695,86	—
2	103664,10	110689,88	—
3	103669,20	110698,47	—
4	103658,76	110704,66	—

