

**ПРАВИТЕЛЬСТВО САНКТ-ПЕТЕРБУРГА****ПОСТАНОВЛЕНИЕ** окуд03.08.2023№ 807

**Об утверждении проекта планировки  
с проектом межевания территории  
для размещения линейного объекта  
регионального значения  
«Морская наб. от Мичманской ул.  
до Флагманской ул.»**

В соответствии со статьями 45 и 46 Градостроительного кодекса Российской Федерации и в целях обеспечения градостроительного развития территории для размещения линейного объекта регионального значения «Морская наб. от Мичманской ул. до Флагманской ул.» Правительство Санкт-Петербурга

**ПОСТАНОВЛЯЕТ:**

1. Утвердить проект планировки территории для размещения линейного объекта регионального значения «Морская наб. от Мичманской ул. до Флагманской ул.» в составе:

1.1. Чертеж красных линий территории для размещения линейного объекта регионального значения «Морская наб. от Мичманской ул. до Флагманской ул.» (границы территории, в отношении которой осуществляется подготовка проекта планировки; устанавливаемые красные линии; номера характерных точек устанавливаемых красных линий, в том числе точек начала и окончания красных линий, точек изменения описания красных линий; перечень координат характерных точек устанавливаемых красных линий) согласно приложению № 1.

1.2. Чертеж границ зон планируемого размещения линейного объекта регионального значения «Морская наб. от Мичманской ул. до Флагманской ул.» (границы территории, в отношении которой осуществляется подготовка проекта планировки; границы зон планируемого размещения линейного объекта регионального значения; номера характерных точек границ зон планируемого размещения линейного объекта регионального значения, в том числе точек начала и окончания, точек изменения описания границ таких зон) согласно приложению № 2.

1.3. Положение о размещении линейного объекта регионального значения «Морская наб. от Мичманской ул. до Флагманской ул.» согласно приложению № 3.

2. Утвердить проект межевания территории для размещения линейного объекта регионального значения «Морская наб. от Мичманской ул. до Флагманской ул.» в составе:

2.1. Чертеж межевания территории для размещения линейного объекта регионального значения «Морская наб. от Мичманской ул. до Флагманской ул.» (красные линии) согласно приложению № 4.

2.2. Перечень образуемых земельных участков; перечень координат характерных точек образуемых земельных участков; сведения о границах территории, применительно к которой осуществляется подготовка проекта межевания, содержащие перечень координат характерных точек таких границ в системе координат, используемой для ведения Единого государственного реестра недвижимости; вид разрешенного использования образуемых земельных участков, предназначенных для размещения линейного объекта регионального значения «Морская наб. от Мичманской ул. до Флагманской ул.», согласно приложению № 5.

2.3. Чертеж межевания территории для размещения линейного объекта регионального значения «Морская наб. от Мичманской ул. до Флагманской ул.» (границы и условные номера образуемых земельных участков, в том числе в отношении которых предполагается их резервирование и (или) изъятие для государственных нужд) согласно приложению № 6.

3. Постановление вступает в силу на следующий день после его официального опубликования.

4. Контроль за выполнением постановления возложить на вице-губернатора Санкт-Петербурга Линченко Н.В.

Губернатор  
Санкт-Петербурга

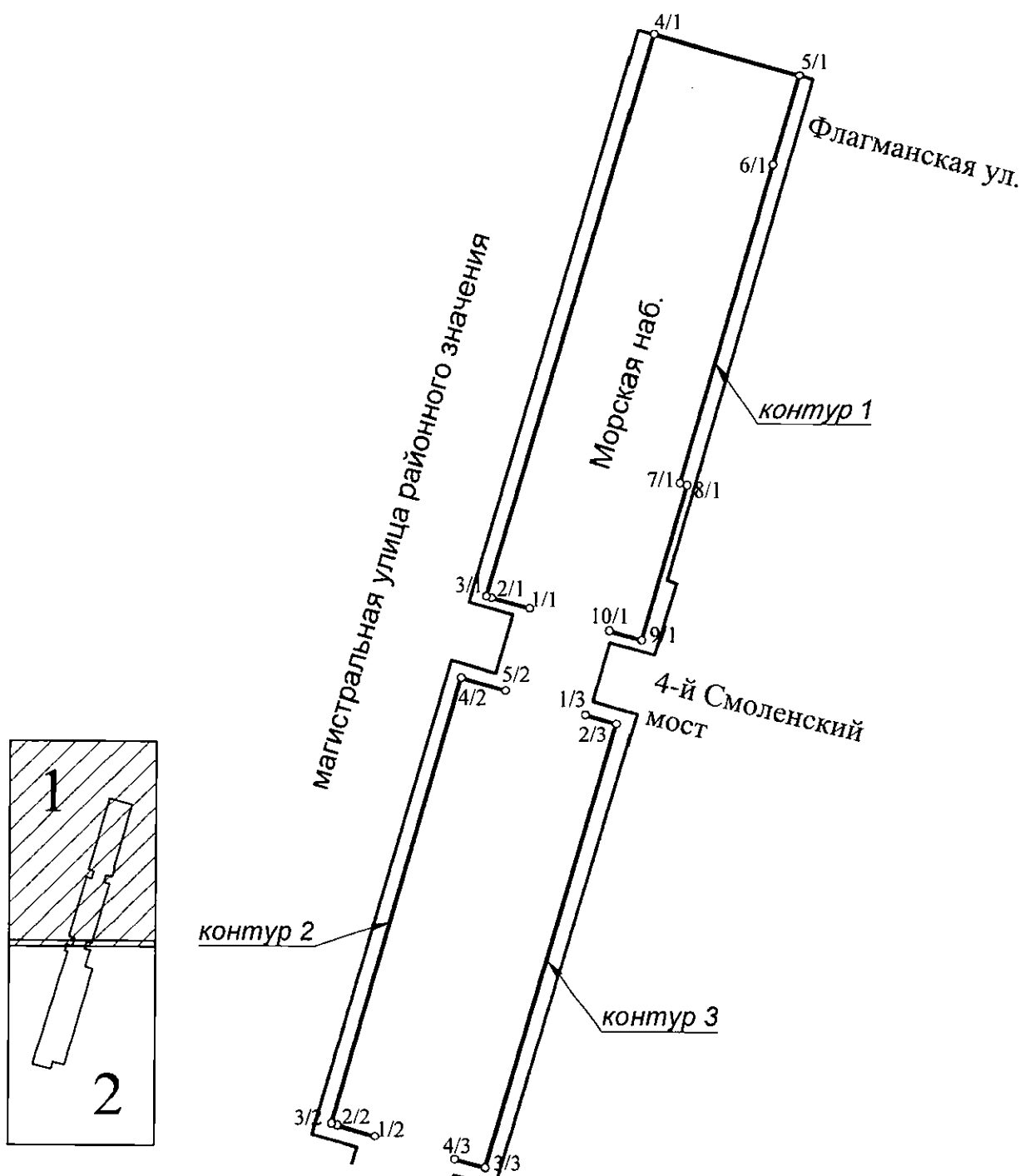


А.Д.Беглов

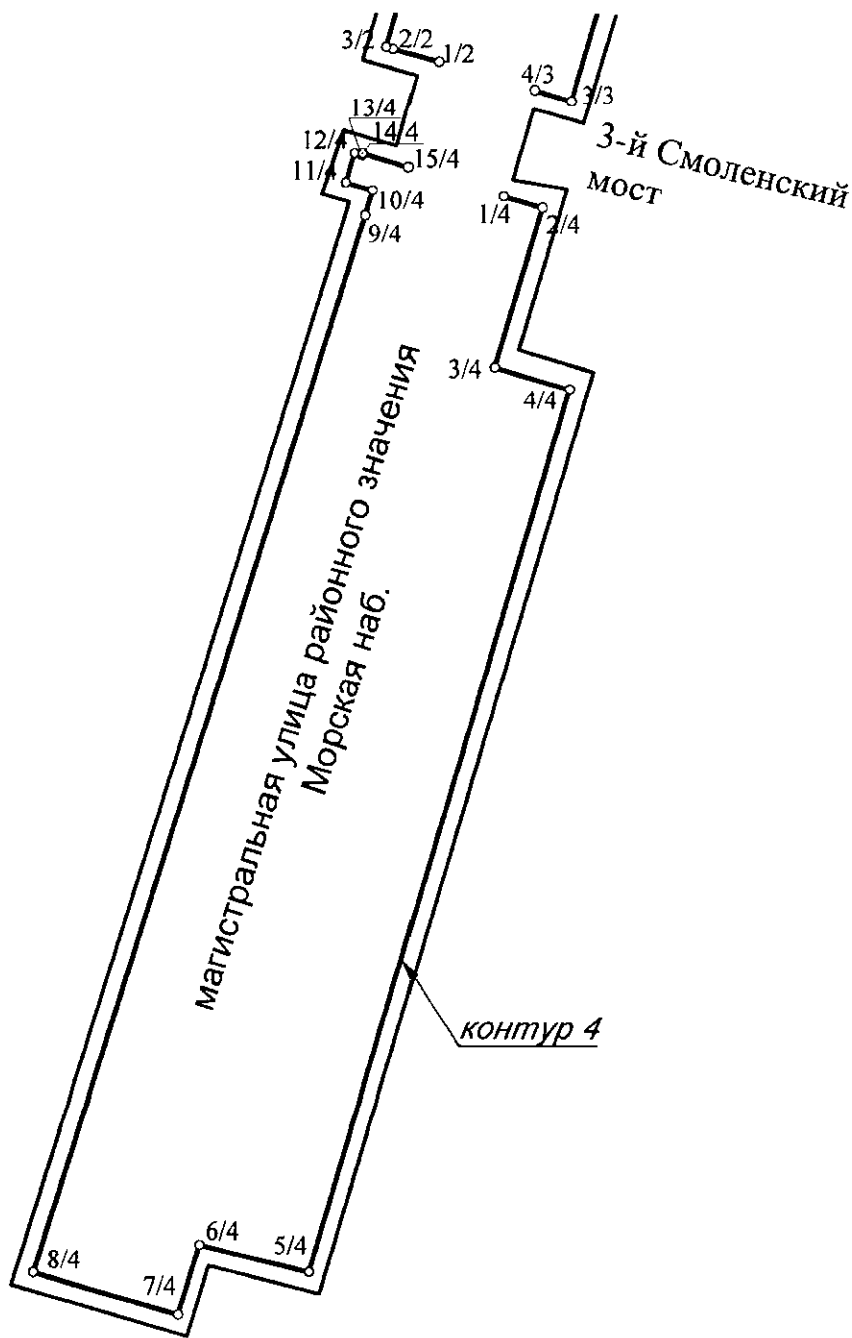
**ЧЕРТЕЖ**

**красных линий территории для размещения линейного объекта регионального значения  
«Морская наб. от Мичманской ул. до Флагманской ул.»**

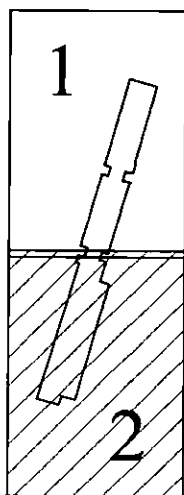
**(границы территории, в отношении которой осуществляется подготовка проекта планировки;  
устанавливаемые красные линии; номера характерных точек устанавливаемых красных линий,  
в том числе точек начала и окончания красных линий, точек изменения описания красных линий;  
перечень координат характерных точек устанавливаемых красных линий)**



2



Мичманская ул.

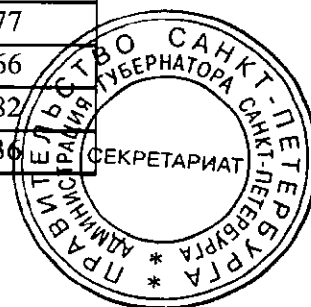


Условные обозначения

- — границы территории, в отношении которой осуществляется подготовка проекта планировки
- — устанавливаемые красные линии
- 2/5 — номера характерных точек устанавливаемых красных линий, в том числе точек начала и окончания красных линий, точек изменения описания красных линий
- ↙ контур 2 — номера контуров устанавливаемых красных линий

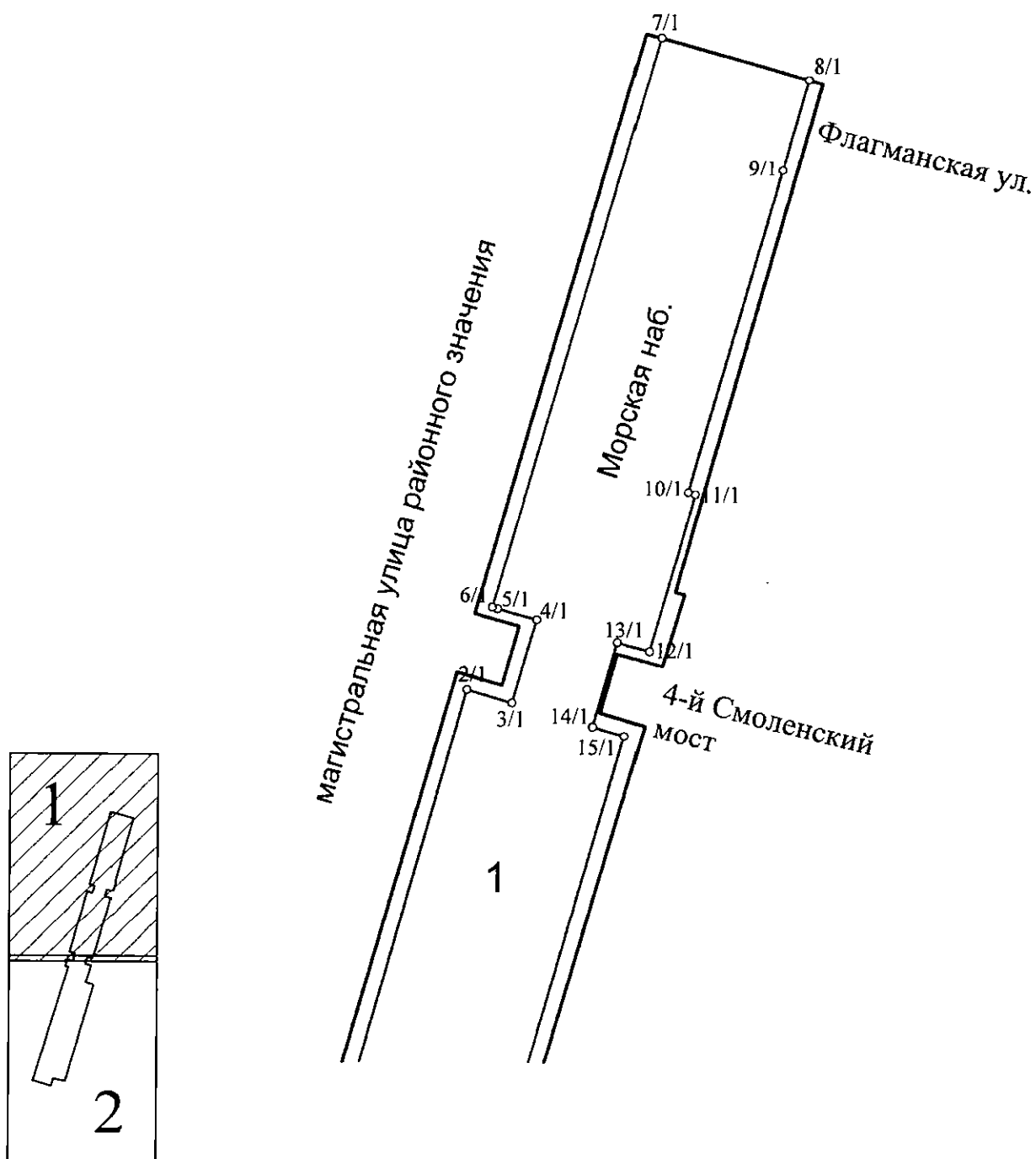
**ПЕРЕЧЕНЬ**  
**координат характерных точек устанавливаемых красных линий**

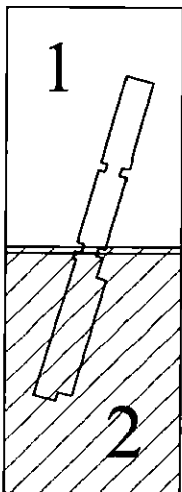
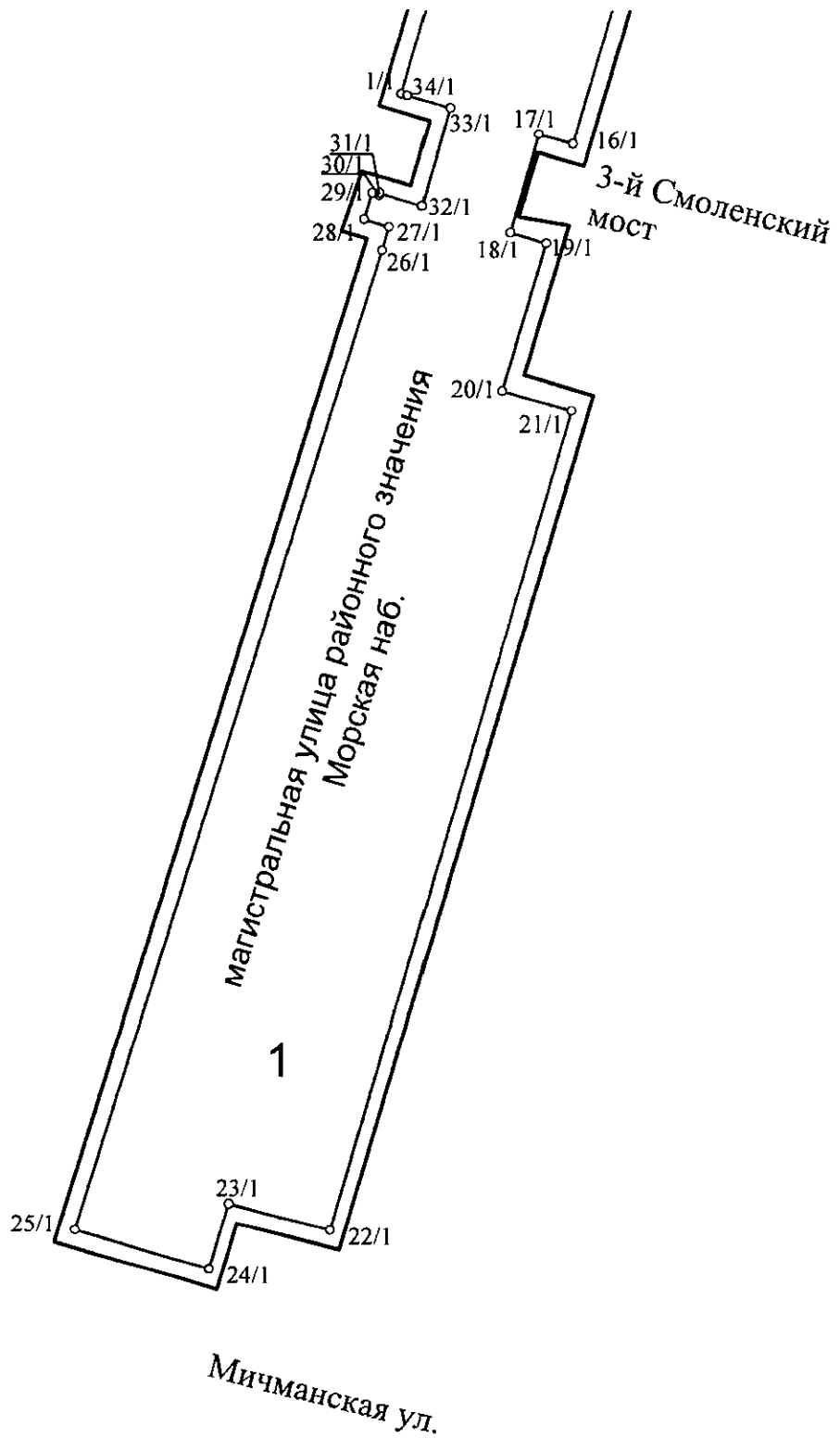
Номер точки	X(м)	Y(м)
1	2	3
<b>Контур 1</b>		
1	96037,22	107789,75
2	96040,79	107777,02
3	96041,32	107775,31
4	96228,33	107829,40
5	96214,86	107877,82
6	96185,01	107869,30
7	96079,02	107838,91
8	96078,36	107841,22
9	96026,90	107826,53
10	96029,81	107816,16
<b>Контур 2</b>		
1	95860,97	107739,63
2	95864,60	107727,07
3	95865,11	107725,11
4	96014,11	107767,23
5	96009,77	107781,94
<b>Контур 3</b>		
1	96002,02	107808,25
2	95998,95	107818,65
3	95850,40	107776,16
4	95853,35	107765,98
<b>Контур 4</b>		
1	95823,98	107757,63
2	95820,75	107768,40
3	95776,58	107755,44
4	95770,63	107776,18
5	95525,85	107705,98
6	95533,41	107675,66
7	95513,88	107669,96
8	95525,43	107630,03
9	95818,50	107719,82
10	95825,46	107721,75
11	95827,68	107714,37
12	95835,68	107716,77
13	95835,08	107718,66
14	95835,65	107718,82
15	95831,88	107731,36



**ЧЕРТЕЖ**

границ зон планируемого размещения линейного объекта регионального значения  
«Морская наб. от Мичманской ул. до Флагманской ул.»  
(границы территории, в отношении которой осуществляется подготовка проекта планировки;  
границы зон планируемого размещения линейного объекта регионального значения; номера  
характерных точек границ зон планируемого размещения линейного объекта регионального значения,  
в том числе точек начала и окончания, точек изменения описания границ таких зон)





Условные обозначения

- — границы территории, в отношении которой осуществляется подготовка проекта планировки
- — границы зон планируемого размещения линейного объекта регионального значения
- 1 — номера зон планируемого размещения линейного объекта регионального значения
- 6/1 — номера характерных точек границ зон планируемого размещения линейного объекта регионального значения, в том числе точек начала и окончания, точек изменения описания границ таких зон



Приложение № 3  
к постановлению  
Правительства Санкт-Петербурга  
от 03.08.2023 № 807

**ПОЛОЖЕНИЕ**  
**о размещении линейного объекта регионального значения**  
**«Морская наб. от Мичманской ул. до Флагманской ул.»**

1. Наименование, основные характеристики и назначение планируемого для размещения линейного объекта регионального значения.

Наименование: линейный объект регионального значения «Морская наб. от Мичманской ул. до Флагманской ул.» (далее – линейный объект регионального значения).

Основные характеристики:

Категория	Магистральная улица районного значения
Протяженность	763 м
Пропускная способность	2450 прив.авт./час
Проектная мощность	1400-3500 прив.авт./час
Интенсивность движения (максимальная суммарная в обоих направлениях)	6185 прив. авт/сутки
Грузонапряженность	6803 т/сутки

Назначение: автомобильная дорога регионального значения.

2. Границы зон планируемого размещения линейного объекта регионального значения устанавливаются в Василеостровском районе Санкт-Петербурга.

3. Перечень координат характерных точек границ зон планируемого размещения линейного объекта регионального значения.

Номер точки	X	Y
1	2	3
<b>Зона планируемого размещения линейного объекта регионального значения I</b>		
1	95865,11	107725,11
2	96014,11	107767,23
3	96009,77	107781,94
4	96037,22	107789,75
5	96040,79	107777,02
6	96041,32	107775,31
7	96228,33	107829,40
8	96214,86	107877,82
9	96185,01	107869,30
10	96079,02	107838,91
11	96078,36	107841,22
12	96026,90	107826,53
13	96029,81	107816,16



1	2	3
14	96002,02	107808,25
15	95998,95	107818,65
16	95850,40	107776,16
17	95853,35	107765,98
18	95823,98	107757,63
19	95820,75	107768,40
20	95776,58	107755,44
21	95770,63	107776,18
22	95525,85	107705,98
23	95533,41	107675,66
24	95513,88	107669,96
25	95525,43	107630,03
26	95818,50	107719,82
27	95825,46	107721,75
28	95827,68	107714,37
29	95835,68	107716,77
30	95835,08	107718,66
31	95835,65	107718,82
32	95831,88	107731,36
33	95860,97	107739,63
34	95864,60	107727,07

4. Мероприятия по защите сохраняемых объектов капитального строительства (здание, строение, сооружение, объекты, строительство которых не завершено), существующих и строящихся на момент подготовки проекта планировки территории, а также объектов капитального строительства, планируемых к строительству в соответствии с ранее утвержденной документацией по планировке территории, от возможного негативного воздействия в связи с размещением линейного объекта регионального значения.

Перечень мероприятий включает комплексное геотехническое сопровождение строительства для обеспечения надежности и безопасности зданий (сооружений) при строительстве, а также безопасности соседней застройки, на которую может оказать влияние строительство, предварительную оценку геотехнической ситуации, инженерно-геологические изыскания, геотехническое обоснование проекта, технологический регламент ведения работ, мониторинг за сохранностью зданий и сооружений при производстве работ и контроль качества работ, послепостроечный мониторинг.

5. Мероприятия по охране окружающей среды.

Мероприятия по охране окружающей среды, которые будут осуществляться в период строительства и эксплуатации линейного объекта регионального значения:

- оценка загрязнения атмосферного воздуха;
- охрана поверхностных и подземных вод от истощения и загрязнения;
- охрана окружающей среды от отходов;
- оценка влияния воздействия объекта на растительный и животный мир;
- мероприятия по охране объектов растительного и животного мира;
- мероприятия по защите от шумового воздействия;

экологический мониторинг (в том числе мониторинг атмосферного воздуха, водных ресурсов, почвенного покрова, уровней шума, локальный мониторинг за сбором, временным хранением и транспортировкой отходов).

По окончании строительных работ вся территория благоустраивается, проводятся работы по восстановлению разрушенного почвенного покрова, посев трав, высадка деревьев.

Сбрасываемые сточные воды очищаются до концентраций, соответствующих нормативам предельно допустимой концентрации загрязняющих веществ в водных объектах рыбохозяйственного значения.

6. Мероприятия по защите территории от чрезвычайных ситуаций природного и техногенного характера, в том числе по обеспечению пожарной безопасности и гражданской обороне.

Предусматриваются следующие противопожарные мероприятия для линейного объекта регионального значения:

к использованию допускаются отделочные и строительные материалы, оборудование

и кабельная продукция, имеющие сертификаты или декларацию пожарной безопасности;

обеспечение беспрепятственной эвакуации людей с проектируемой территории;

обеспечение возможности беспрепятственного ввода и передвижения на проектируемой территории сил и средств ликвидации чрезвычайных ситуаций, в том числе пожарного автотранспорта;

обеспечение наружного пожаротушения от ближайших пожарных гидрантов на коммунальной сети.

Для обеспечения ввода пожарного автотранспорта к проектируемому участку дороги предусматривается использование существующей улично-дорожной сети.

На проектируемых водопроводных линиях предусматривается установка пожарных гидрантов и отключающей (запорной) арматуры.

Проектными решениями не предусмотрены особые требования к проведению мероприятий по спасению людей и материальных ценностей при пожаре на проезжей части ввиду того, что проектируемый линейный объект регионального значения имеет свободную (открытую) проезжую и тротуарную часть, и, следовательно, не имеет закрытых эвакуационных путей в пределах каких-либо помещений. При возможном пожаре эвакуация людей будет производиться по проезжей части в безопасную (свободную) сторону от опасных факторов пожара.

Спасение материальных ценностей предусмотрено силами и средствами специализированных формирований (Министерство Российской Федерации по делам гражданской обороны, чрезвычайным ситуациям и ликвидации последствий стихийных бедствий, дорожные службы).

Мероприятия по защите людей в военное время.

Функционирование рассматриваемого участка транспортной инфраструктуры города может быть предусмотрено в военное время (при военных конфликтах). Таким образом, организации, эксплуатирующие планируемый к размещению линейный объект регионального значения, могут продолжать свою деятельность в военное время (при военных конфликтах).

Порядок эксплуатации планируемого к размещению линейного объекта регионального значения на проектируемой территории в военное время определяется планом гражданской обороны Санкт-Петербурга.

Согласно проекту планировки решения по укрытию населения не требуются.

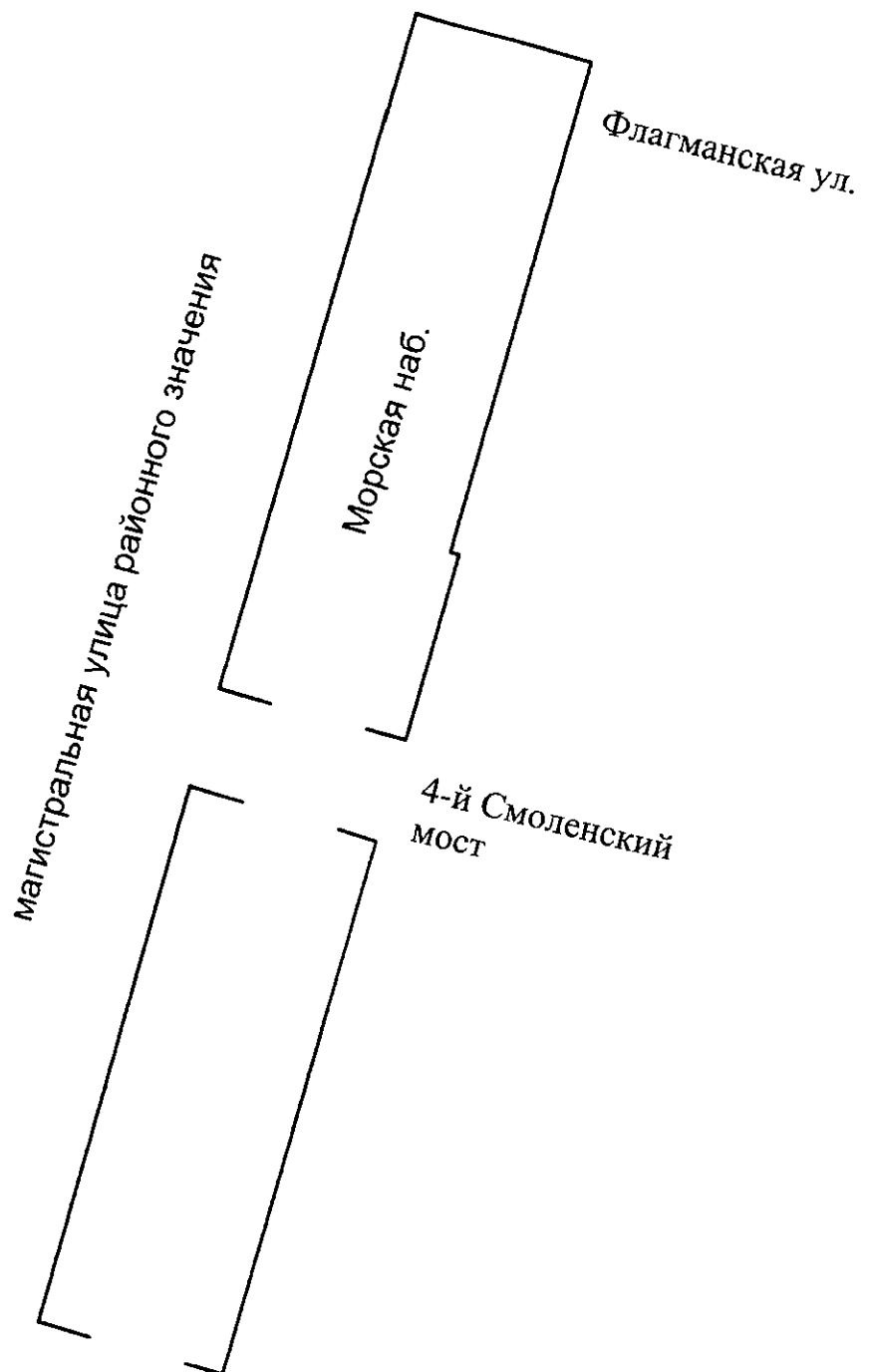
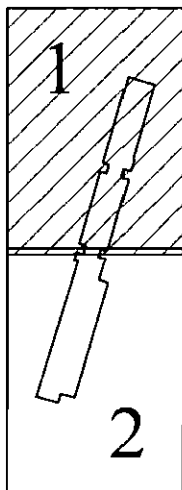
Мероприятия по защите персонала организаций, продолжающих работу в военное время.

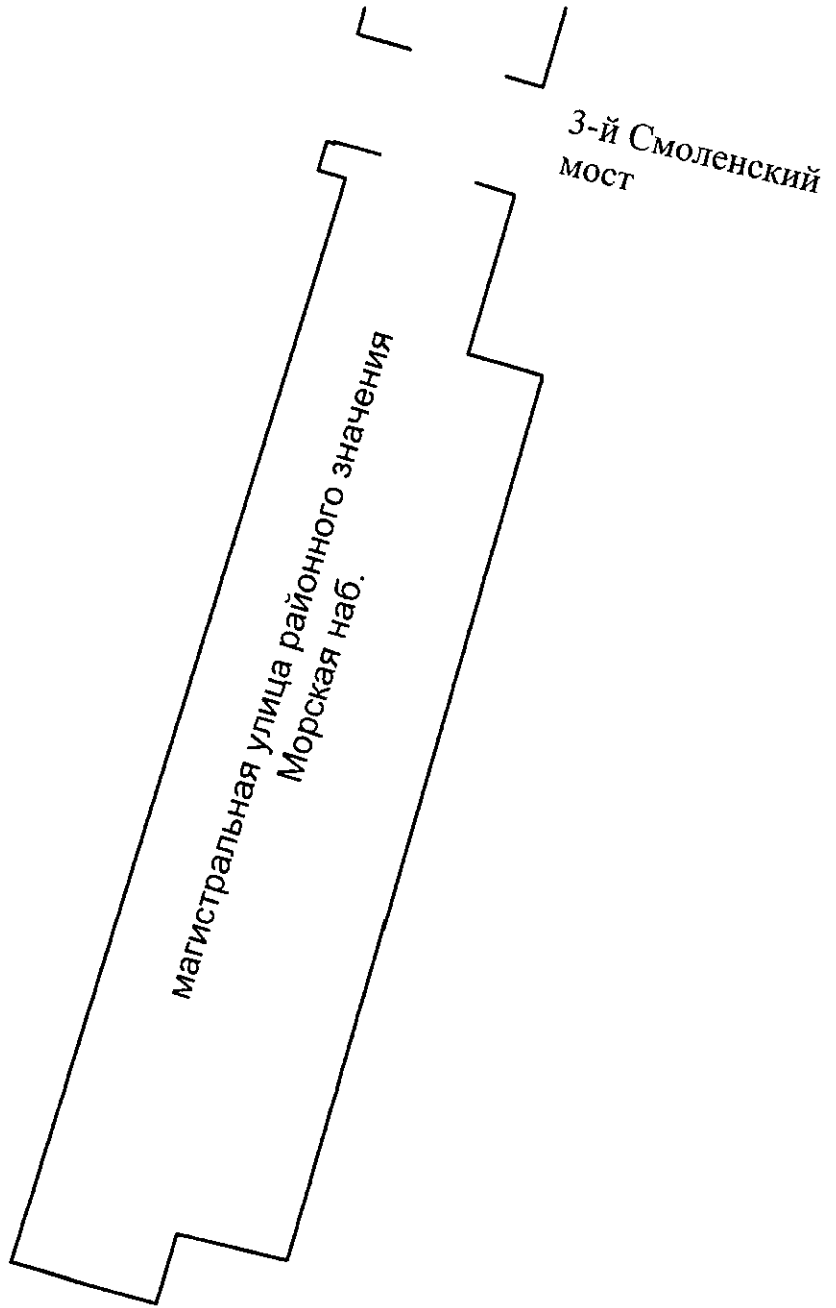
Мероприятия по защите и укрытию персонала работающей смены дежурного и линейного персонала организаций, обеспечивающих жизнедеятельность района размещения линейного объекта регионального значения и выполняющих мероприятия гражданской обороны на ней, учтены в планах гражданской обороны соответствующих организаций, имеющих мобилизационные задания и продолжающих работу в военное время.

На рассматриваемой территории для разрешения линейного объекта регионального значения отсутствуют и не предусматриваются к размещению объекты, для которых существует возможность приспособления под объекты гражданской обороны.

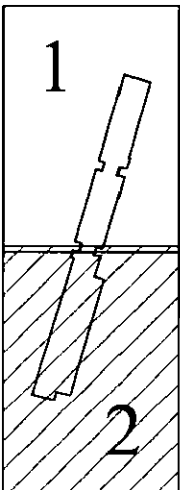


**ЧЕРТЕЖ**  
**межевания территории для размещения линейного объекта регионального значения**  
**«Морская наб. от Мичманской ул. до Флагманской ул.»**  
**(красные линии)**





Мичманская ул.



Условные обозначения

— красные линии

Приложение № 5  
к постановлению  
Правительства Санкт-Петербурга  
от 03.08.2023 № 807

### ПЕРЕЧЕНЬ

образуемых земельных участков; перечень координат характерных точек образуемых земельных участков; сведения о границах территории, применительно к которой осуществляется подготовка проекта межевания, содержащие перечень координат характерных точек таких границ в системе координат, используемой для ведения Единого государственного реестра недвижимости; вид разрешенного использования образуемых земельных участков, предназначенных для размещения линейного объекта регионального значения «Морская наб. от Мичманской ул. до Флагманской ул.»

#### 1. Перечень образуемых земельных участков.

Условный номер образуемого земельного участка	Номера характерных точек образуемого земельного участка	Кадастровый номер земельного участка, из которого образуется земельный участок	Площадь образуемого земельного участка, га	Сведения об отнесении (неотнесении) образуемых земельных участков к территории общего пользования	Способ образования земельного участка	Сведения об отнесении образуемого земельного участка к определенной категории земель
1	2	3	4	5	6	7
1	1-4	78:06:0220303:3013	0,1872	Отнесен	Раздел	Земли населенных пунктов
2	1-12	-	0,8097	Отнесен	Образование земельного участка из земель, находящихся в государственной собственности	Земли населенных пунктов
3	1-18	-	0,0417	Отнесен	Образование земельного участка из земель, находящихся в государственной собственности	Земли населенных пунктов
4	1-19	-	0,0408	Отнесен	Образование земельного участка из земель, находящихся в государственной собственности	Земли населенных пунктов

1	2	3	4	5	6	7
5	1-4	78:06:0002242:8	0,2131	Отнесен	Раздел или перераспределение	Земли населенных пунктов
6	1-24	78:06:0002242:8	0,1738	Отнесен	Раздел или перераспределение	Земли населенных пунктов
7	1-15	-	2,0266	Отнесен	Образование земельного участка из земель, находящихся в государственной собственности	Земли населенных пунктов
8	1-3	78:06:0220402:1040	0,0720	Отнесен	Раздел	Земли населенных пунктов

Образуемые земельные участки и кадастровые номера существующих земельных участков, в отношении которых предполагаются их резервирование и (или) изъятие для государственных нужд.

Условный номер образуемого земельного участка	Кадастровый номер существующего земельного участка	Адрес или описание местоположения земельного участка
1	2	3
-	78:06:0002242:10	Санкт-Петербург, муниципальный округ Остров Декабристов, Новосмоленская наб., участок 111
5, 6	78:06:0002242:8	Санкт-Петербург, муниципальный округ Остров Декабристов, Новосмоленская наб., участок 110
1	78:06:0220303:3013	Санкт-Петербург, Морская наб., участок 177
8	78:06:0220402:1040	Санкт-Петербург, Морская наб., участок 21 (напротив дома № 3, корп. 2, литера А, по Мичманской ул.)

2. Перечень координат характерных точек образуемых земельных участков.

Номер точки	X	Y
1	2	3
<b>Образуемый земельный участок 1</b>		
1	96224,95	107841,55
2	96089,47	107803,88
3	96093,66	107790,45
4	96228,33	107829,40
<b>S=1872 кв. м</b>		

1	2	3
<b>Образуемый земельный участок 2</b>		
1	96093,66	107790,45
2	96041,32	107775,31
3	96040,79	107777,02
4	96037,22	107789,75
5	96029,81	107816,16
6	96026,90	107826,53
7	96078,36	107841,22
8	96079,02	107838,91
9	96185,01	107869,30
10	96214,86	107877,82
11	96224,95	107841,55
12	96089,47	107803,88
<b>S=8097 кв. м</b>		
<b>Образуемый земельный участок 3</b>		
1	95995,57	107804,34
2	95993,32	107812,20
3	95992,49	107811,95
4	95991,64	107811,84
5	95990,78	107811,87
6	95989,93	107812,04
7	95989,13	107812,35
8	95988,39	107812,79
9	95987,73	107813,35
10	95987,17	107814,00
11	95986,73	107814,74
12	95986,59	107815,11
13	95998,95	107818,65
14	96002,02	107808,25
15	96009,77	107781,94
16	96014,11	107767,23
17	96006,81	107765,16
18	96002,58	107779,90
<b>S=417 кв. м</b>		
<b>Образуемый земельный участок 4</b>		
1	95867,92	107741,61
2	95872,09	107727,08
3	95865,11	107725,11
4	95864,60	107727,07
5	95860,97	107739,63
6	95853,35	107765,98
7	95850,40	107776,16
8	95862,90	107779,74



1	2	3
9	95863,01	107779,01
10	95863,01	107778,16
11	95862,88	107777,32
12	95862,61	107776,51
13	95862,21	107775,75
14	95861,70	107775,07
15	95861,09	107774,48
16	95860,39	107774,00
17	95859,61	107773,63
18	95858,80	107773,40
19	95860,91	107766,05
<b>S=408 кв. м</b>		
<b>Образуемый земельный участок 5</b>		
1	96002,58	107779,90
2	96006,81	107765,16
3	95872,09	107727,08
4	95867,92	107741,61
<b>S=2131 кв. м</b>		
<b>Образуемый земельный участок 6</b>		
1	95986,59	107815,11
2	95986,73	107814,74
3	95987,17	107814,00
4	95987,73	107813,35
5	95988,39	107812,79
6	95989,13	107812,35
7	95989,93	107812,04
8	95990,78	107811,87
9	95991,64	107811,84
10	95992,49	107811,95
11	95993,32	107812,20
12	95995,57	107804,34
13	95860,91	107766,05
14	95858,80	107773,40
15	95859,61	107773,63
16	95860,39	107774,00
17	95861,09	107774,48
18	95861,70	107775,07
19	95862,21	107775,75
20	95862,61	107776,51
21	95862,88	107777,32
22	95863,01	107778,16
23	95863,01	107779,01
24	95862,90	107779,74

1	2	3
<b>S=1738 кв. м</b>		
<b>Образуемый земельный участок 7</b>		
1	95588,36	107649,31
2	95525,43	107630,03
3	95513,88	107669,96
4	95533,41	107675,66
5	95525,85	107705,98
6	95770,63	107776,18
7	95776,58	107755,44
8	95820,75	107768,40
9	95835,65	107718,82
10	95835,08	107718,66
11	95835,68	107716,77
12	95827,68	107714,37
13	95825,46	107721,75
14	95818,50	107719,82
15	95586,98	107655,15
<b>S=20266 кв. м</b>		
<b>Образуемый земельный участок 8</b>		
1	95818,50	107719,82
2	95586,98	107655,15
3	95588,36	107649,31
<b>S=720 кв. м</b>		

3. Сведения о границах территории, применительно к которой осуществляется подготовка проекта межевания, содержащие перечень координат характерных точек таких границ в системе координат, используемой для ведения Единого государственного реестра недвижимости.

Номер точки	X	Y
1	2	3
<b>Образуемый земельный участок 1</b>		
1	96224,95	107841,55
2	96089,47	107803,88
3	96093,66	107790,45
4	96228,33	107829,40
<b>Образуемый земельный участок 2</b>		
1	96093,66	107790,45
2	96041,32	107775,31
3	96040,79	107777,02
4	96037,22	107789,75
5	96029,81	107816,16
6	96026,90	107826,53
7	96078,36	107841,22

1	2	3
8	96079,02	107838,91
9	96185,01	107869,30
10	96214,86	107877,82
11	96224,95	107841,55
12	96089,47	107803,88
<b>Образуемый земельный участок 3</b>		
1	95995,57	107804,34
2	95993,32	107812,20
3	95992,49	107811,95
4	95991,64	107811,84
5	95990,78	107811,87
6	95989,93	107812,04
7	95989,13	107812,35
8	95988,39	107812,79
9	95987,73	107813,35
10	95987,17	107814,00
11	95986,73	107814,74
12	95986,59	107815,11
13	95998,95	107818,65
14	96002,02	107808,25
15	96009,77	107781,94
16	96014,11	107767,23
17	96006,81	107765,16
18	96002,58	107779,90
<b>Образуемый земельный участок 4</b>		
1	95867,92	107741,61
2	95872,09	107727,08
3	95865,11	107725,11
4	95864,60	107727,07
5	95860,97	107739,63
6	95853,35	107765,98
7	95850,40	107776,16
8	95862,90	107779,74
9	95863,01	107779,01
10	95863,01	107778,16
11	95862,88	107777,32
12	95862,61	107776,51
13	95862,21	107775,75
14	95861,70	107775,07
15	95861,09	107774,48
16	95860,39	107774,00
17	95859,61	107773,63

1	2	3
18	95858,80	107773,40
19	95860,91	107766,05
<b>Образуемый земельный участок 5</b>		
1	96002,58	107779,90
2	96006,81	107765,16
3	95872,09	107727,08
4	95867,92	107741,61
<b>Образуемый земельный участок 6</b>		
1	95986,59	107815,11
2	95986,73	107814,74
3	95987,17	107814,00
4	95987,73	107813,35
5	95988,39	107812,79
6	95989,13	107812,35
7	95989,93	107812,04
8	95990,78	107811,87
9	95991,64	107811,84
10	95992,49	107811,95
11	95993,32	107812,20
12	95995,57	107804,34
13	95860,91	107766,05
14	95858,80	107773,40
15	95859,61	107773,63
16	95860,39	107774,00
17	95861,09	107774,48
18	95861,70	107775,07
19	95862,21	107775,75
20	95862,61	107776,51
21	95862,88	107777,32
22	95863,01	107778,16
23	95863,01	107779,01
24	95862,90	107779,74
<b>Образуемый земельный участок 7</b>		
1	95588,36	107649,31
2	95525,43	107630,03
3	95513,88	107669,96
4	95533,41	107675,66
5	95525,85	107705,98
6	95770,63	107776,18
7	95776,58	107755,44
8	95820,75	107768,40
9	95835,65	107718,82
10	95835,08	107718,66

1	2	3
11	95835,68	107716,77
12	95827,68	107714,37
13	95825,46	107721,75
14	95818,50	107719,82
15	95586,98	107655,15
<b>Образуемый земельный участок 8</b>		
1	95818,50	107719,82
2	95586,98	107655,15
3	95588,36	107649,31

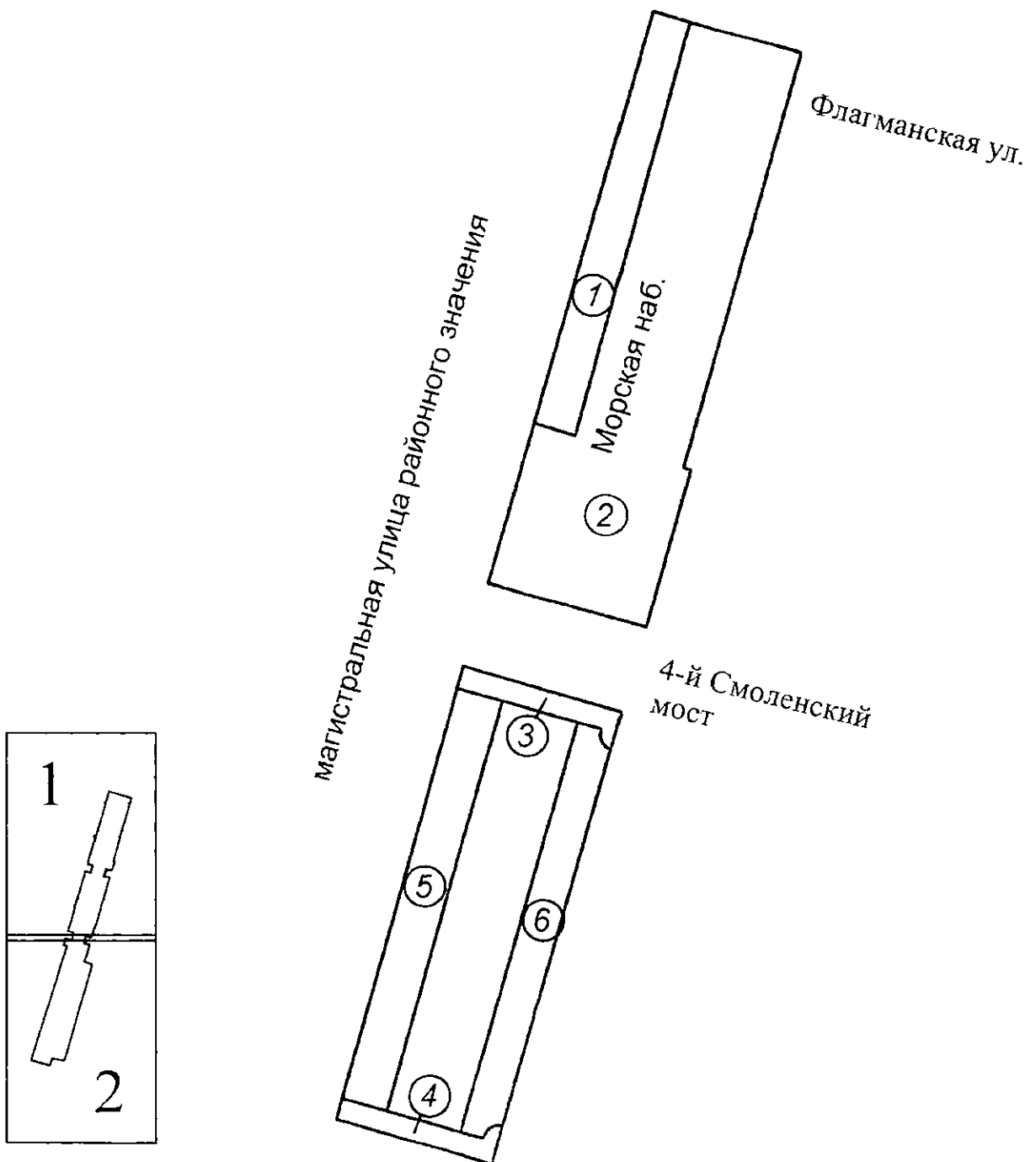
4. Вид разрешенного использования образуемых земельных участков, предназначенных для размещения линейного объекта регионального значения «Морская наб. от Мичманской ул. до Флагманской ул.».

№ п/п	Условный номер образуемого земельного участка	Вид разрешенного использования образуемых земельных участков
1	2	3
1	1	Земельные участки (территории) общего пользования – улично-дорожная сеть
2	2	Земельные участки (территории) общего пользования – улично-дорожная сеть
3	3	Земельные участки (территории) общего пользования – улично-дорожная сеть
4	4	Земельные участки (территории) общего пользования – улично-дорожная сеть
5	5	Земельные участки (территории) общего пользования – улично-дорожная сеть
6	6	Земельные участки (территории) общего пользования – улично-дорожная сеть
7	7	Земельные участки (территории) общего пользования – улично-дорожная сеть
8	8	Земельные участки (территории) общего пользования – улично-дорожная сеть

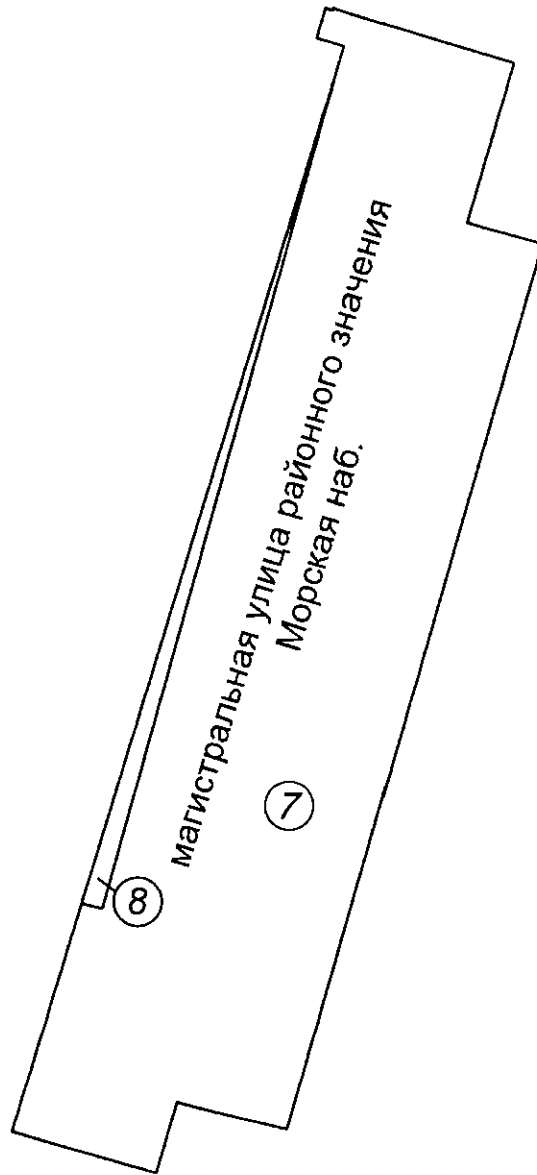


**ЧЕРТЕЖ**

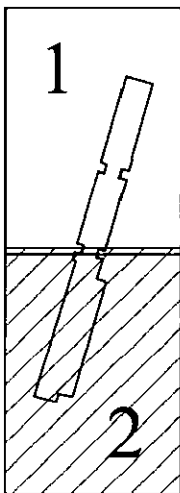
межевания территории для размещения линейного объекта регионального значения  
«Морская наб. от Мичманской ул. до Флагманской ул.»  
(границы и условные номера образуемых земельных участков, в том числе в отношении которых  
предполагается их резервирование и (или) изъятие для государственных нужд)




3-й Смоленский мост



Мичманская ул.



Условные обозначения

 – границы образуемых земельных участков, в отношении которых предполагаются их резервирование и (или) изъятие для государственных нужд

1 – условные номера образуемых земельных участков, в отношении которых предполагаются их резервирование и (или) изъятие для государственных нужд

