

**ПРАВИТЕЛЬСТВО САНКТ-ПЕТЕРБУРГА****ПОСТАНОВЛЕНИЕ**

окуд

17.07.2023№ 746

**О внесении изменений в постановление
Правительства Санкт-Петербурга
от 25.04.2019 № 254**

В соответствии со статьями 45 и 46 Градостроительного кодекса Российской Федерации и в целях обеспечения градостроительного развития территории для размещения линейного объекта регионального значения «Широтная магистраль скоростного движения с мостом через р.Неву в створе Фаянсовой ул. – Зольной ул. Этап 1. Участок от примыкания к Западному скоростному диаметру до пересечения с Витебским пр., включая транспортный узел на Витебском пр.» Правительство Санкт-Петербурга

ПОСТАНОВЛЯЕТ:

1. Внести в постановление Правительства Санкт-Петербурга от 25.04.2019 № 254 «Об утверждении проекта планировки с проектом межевания территории для размещения линейного объекта регионального значения «Широтная магистраль скоростного движения с мостом через р.Неву в створе Фаянсовой ул. – Зольной ул. Этап 1. Участок от примыкания к Западному скоростному диаметру до пересечения с Витебским пр., включая транспортный узел на Витебском пр.» следующие изменения:

1.1. Пункты 1 и 2 постановления изложить в следующей редакции:

«1. Утвердить проект планировки территории для размещения линейного объекта регионального значения «Широтная магистраль скоростного движения с мостом через р.Неву в створе Фаянсовой ул. – Зольной ул. Этап 1. Участок от примыкания к Западному скоростному диаметру до пересечения с Витебским пр., включая транспортный узел на Витебском пр.» в составе:

1.1. Чертеж красных линий территории для размещения линейного объекта регионального значения «Широтная магистраль скоростного движения с мостом через р.Неву в створе Фаянсовой ул. – Зольной ул. Этап 1. Участок от примыкания к Западному скоростному диаметру до пересечения с Витебским пр., включая транспортный узел на Витебском пр.» (границы территории, в отношении которой осуществляется подготовка проекта планировки; существующие красные линии; устанавливаемые красные линии; отменяемые красные линии; номера характерных точек устанавливаемых красных линий, в том числе точек начала и окончания красных линий, точек изменения описания красных линий; перечень координат характерных точек устанавливаемых красных линий) согласно приложению № 1.

1.2. Чертеж границ зон планируемого размещения линейного объекта регионального значения «Широтная магистраль скоростного движения с мостом через р.Неву в створе Фаянсовой ул. – Зольной ул. Этап 1. Участок от примыкания к Западному скоростному диаметру до пересечения с Витебским пр., включая транспортный узел

на Витебском пр.» (границы территории, в отношении которой осуществляется подготовка проекта планировки; границы зон планируемого размещения линейного объекта регионального значения; границы зон планируемого размещения объектов капитального строительства, входящих в состав линейного объекта регионального значения; номера характерных точек границ зон планируемого размещения линейного объекта регионального значения, в том числе точек начала и окончания, точек изменения описания границ таких зон) согласно приложению № 2.

1.3. Положение о размещении линейного объекта регионального значения «Широтная магистраль скоростного движения с мостом через р.Неву в створе Фаянсовой ул. – Зольной ул. Этап 1. Участок от примыкания к Западному скоростному диаметру до пересечения с Витебским пр., включая транспортный узел на Витебском пр.» согласно приложению № 3.

2. Утвердить проект межевания территории для размещения линейного объекта регионального значения «Широтная магистраль скоростного движения с мостом через р.Неву в створе Фаянсовой ул. – Зольной ул. Этап 1. Участок от примыкания к Западному скоростному диаметру до пересечения с Витебским пр., включая транспортный узел на Витебском пр.» в составе:

2.1. Чертеж межевания территории для размещения линейного объекта регионального значения «Широтная магистраль скоростного движения с мостом через р.Неву в створе Фаянсовой ул. – Зольной ул. Этап 1. Участок от примыкания к Западному скоростному диаметру до пересечения с Витебским пр., включая транспортный узел на Витебском пр.» (красные линии) согласно приложению № 4.

2.2. Перечень образуемых земельных участков; перечень координат характерных точек образуемых земельных участков; сведения о границах территории, применительно к которой осуществляется подготовка проекта межевания, содержащие перечень координат характерных точек таких границ в системе координат, используемой для ведения Единого государственного реестре недвижимости; вид разрешенного использования образуемых земельных участков, предназначенных для размещения линейного объекта регионального значения «Широтная магистраль скоростного движения с мостом через р.Неву в створе Фаянсовой ул. - Зольной ул. Этап 1. Участок от примыкания к Западному скоростному диаметру до пересечения с Витебским пр., включая транспортный узел на Витебском пр.», согласно приложению № 5.

2.3. Чертеж межевания территории для размещения линейного объекта регионального значения «Широтная магистраль скоростного движения с мостом через р.Неву в створе Фаянсовой ул. – Зольной ул. Этап 1. Участок от примыкания к Западному скоростному диаметру до пересечения с Витебским пр., включая транспортный узел на Витебском пр.» (границы и условные номера образуемых земельных участков, в том числе в отношении которых предполагается их резервирование и (или) изъятие для государственных нужд) согласно приложению № 6».

1.2. Приложения № 1 – 7 к постановлению исключить.

1.3. Дополнить постановление приложениями № 1 – 6, изложив их в редакции согласно приложениям № 1 – 6 к настоящему постановлению.

2. Постановление вступает в силу на следующий день после его официального опубликования.

3. Контроль за выполнением постановления возложить на вице-губернатора Санкт-Петербурга Линченко Н.В.

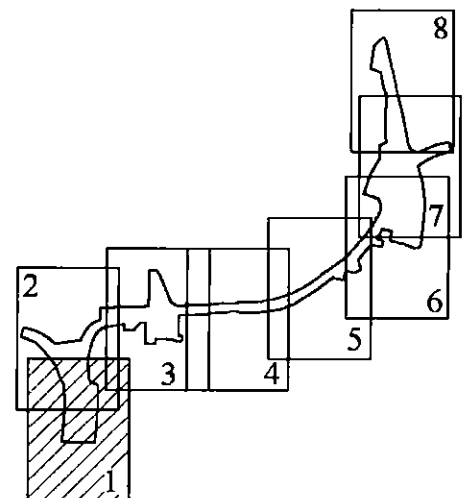
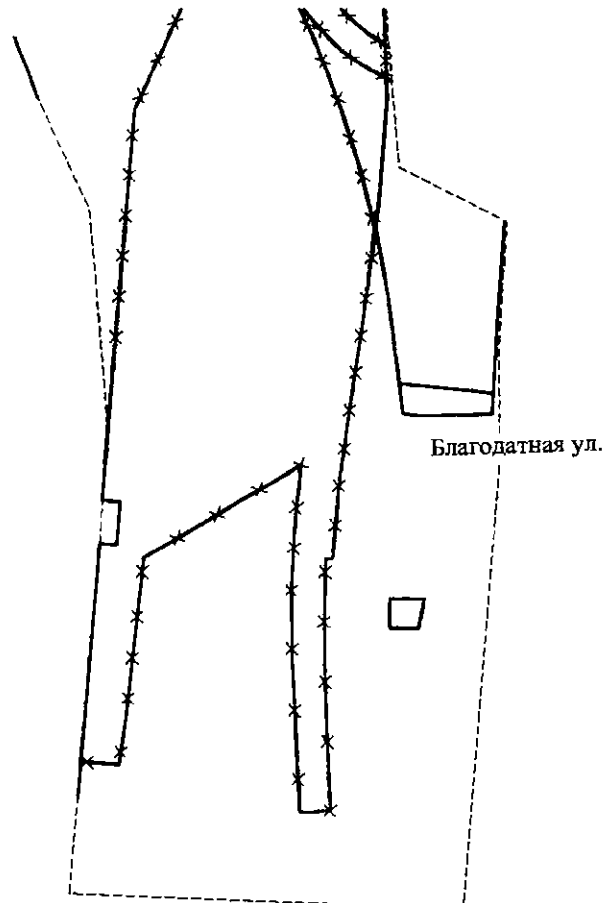
Губернатор
Санкт-Петербурга

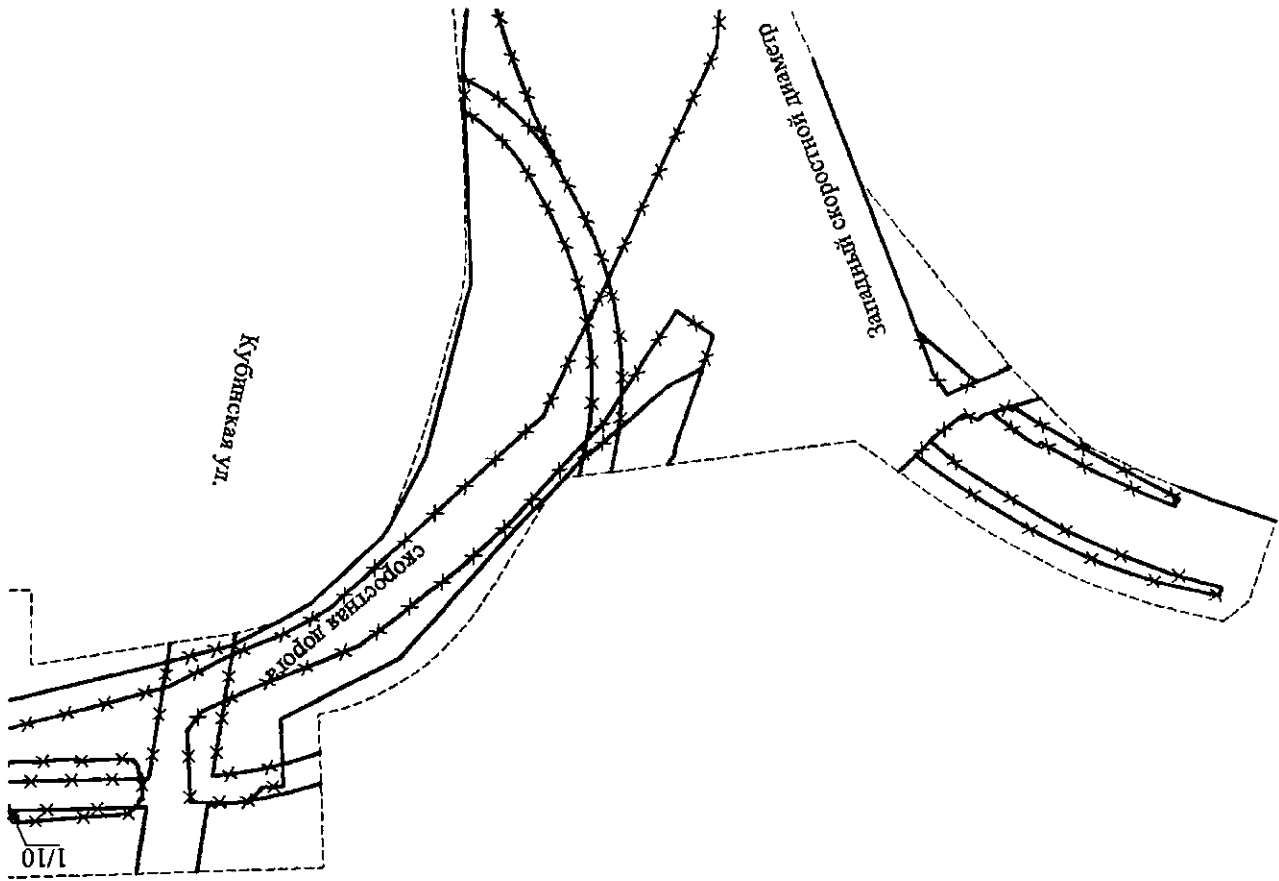
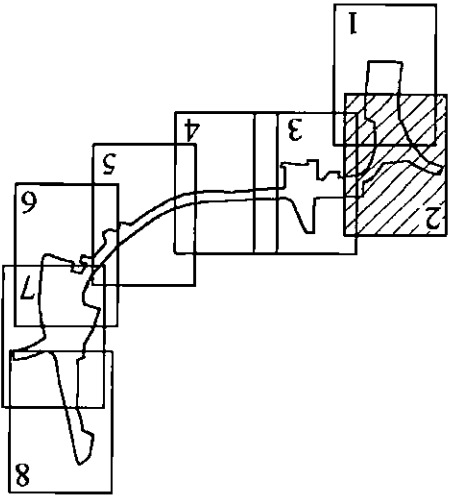


А.Д.Беглов

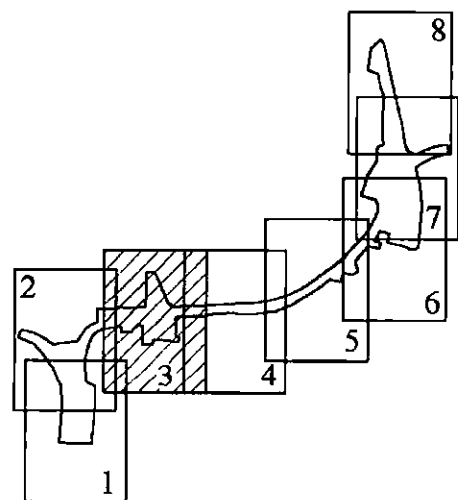
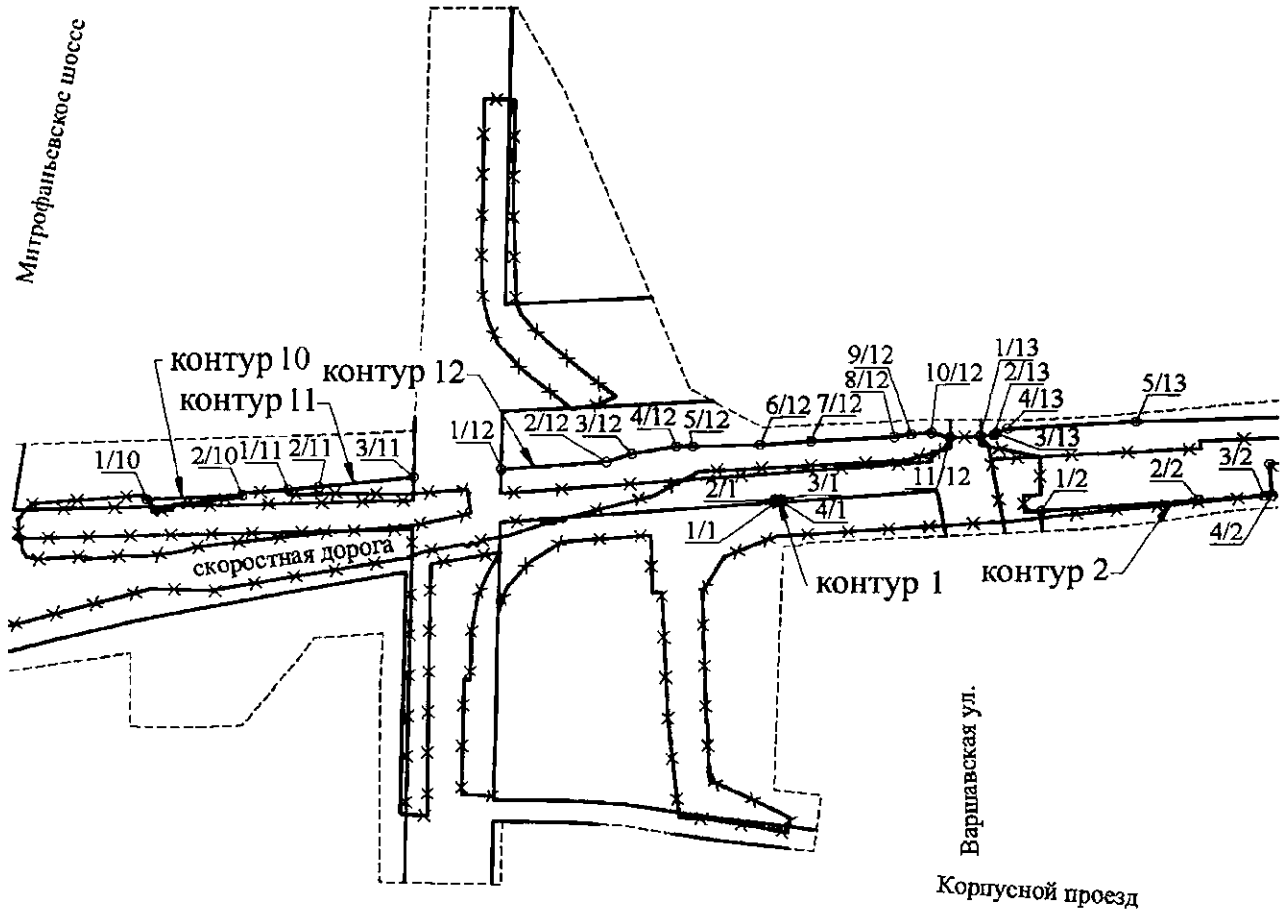
ЧЕРТЕЖ

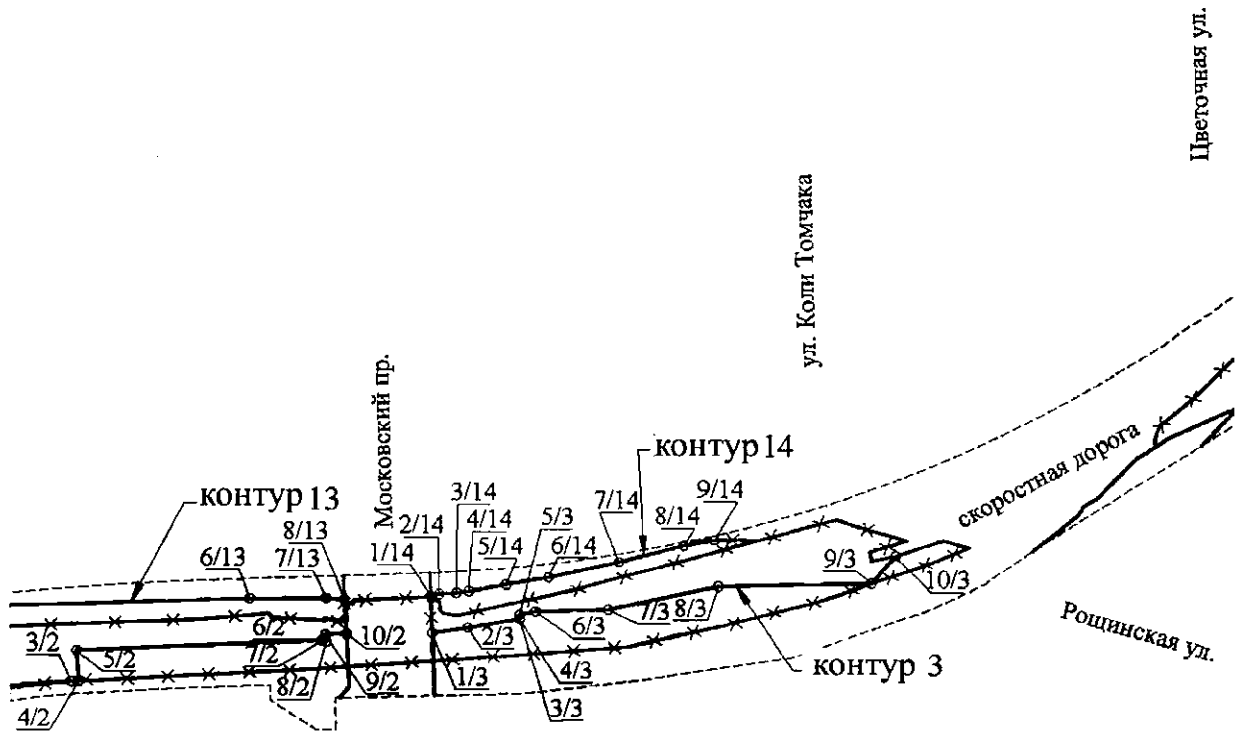
красных линий территории для размещения линейного объекта регионального значения «Широтная магистраль скоростного движения с мостом через р. Неву в створе Фаянсовой ул. - Зольной ул. Этап 1. Участок от примыкания к Западному скоростному диаметру до пересечения с Витебским пр., включая транспортный узел на Витебском пр.» (границы территории, в отношении которой осуществляется подготовка проекта планировки; существующие красные линии; устанавливаемые красные линии; отменяемые красные линии; номера характерных точек устанавливаемых красных линий, в том числе точек начала и окончания красных линий, точек изменения описания красных линий; перечень координат характерных точек устанавливаемых красных линий)





Митрофаньевское шоссе





Московский пр.

ул. Коли Томчака

Цветочная ул.

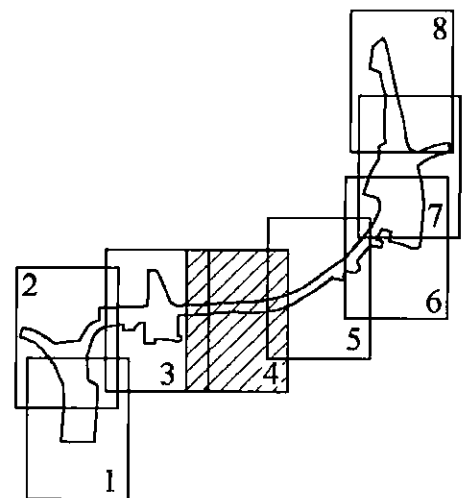
контур 14

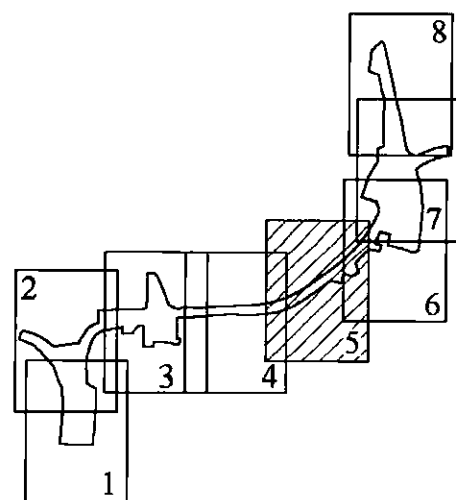
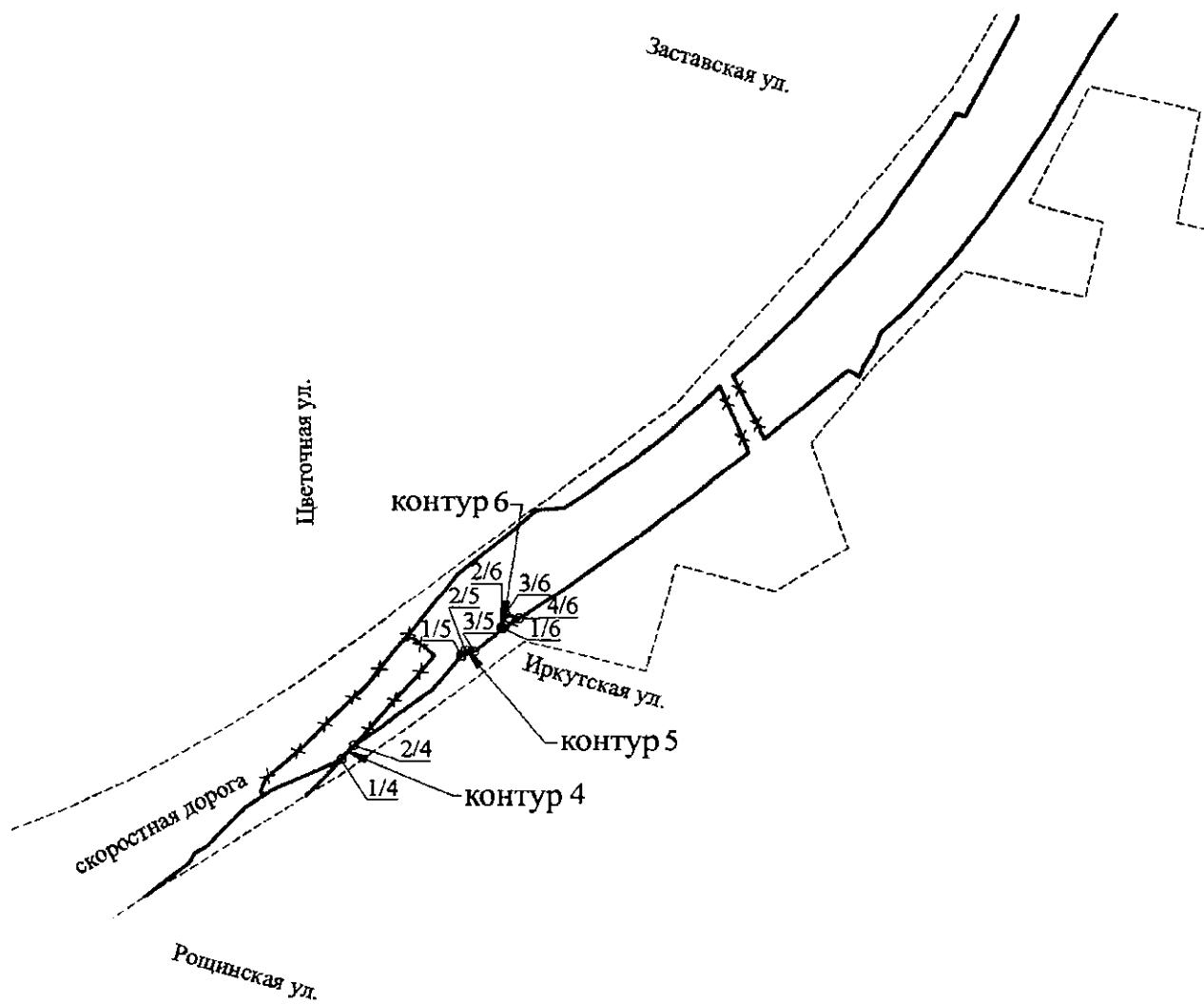
контур 13

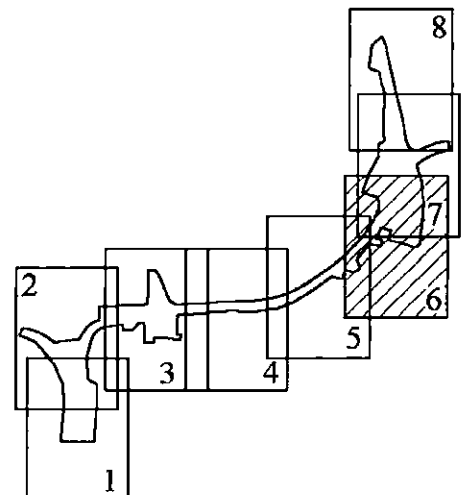
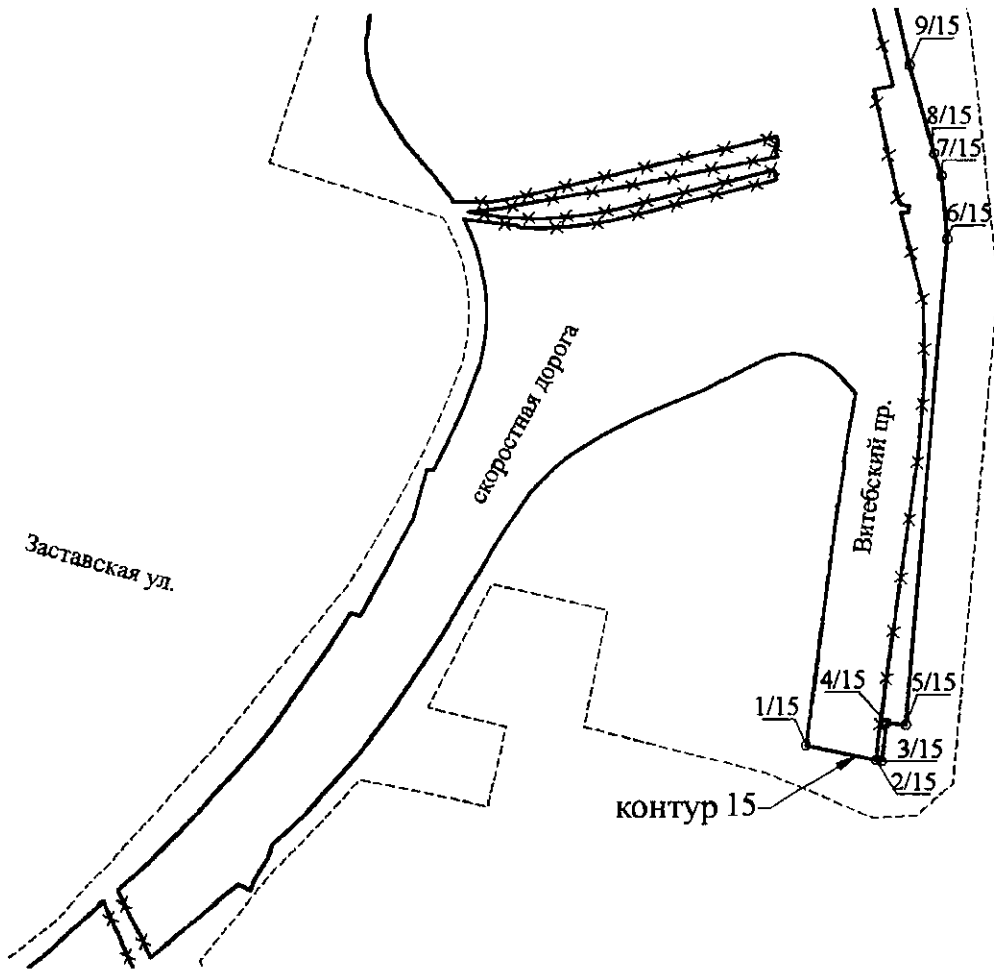
контур 3

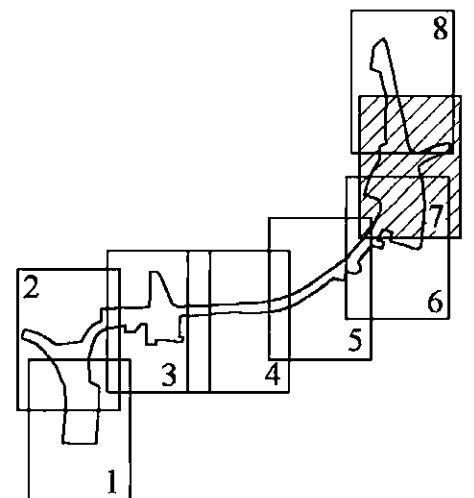
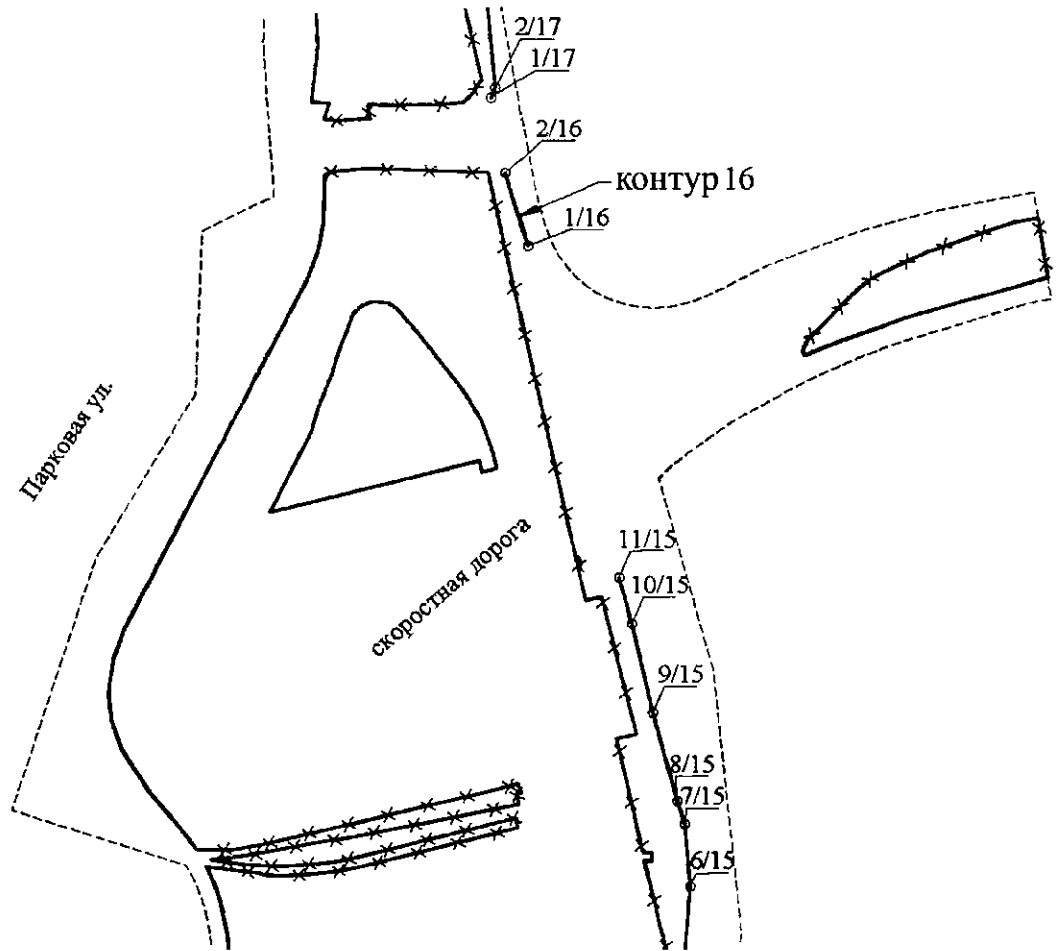
скоростная дорога

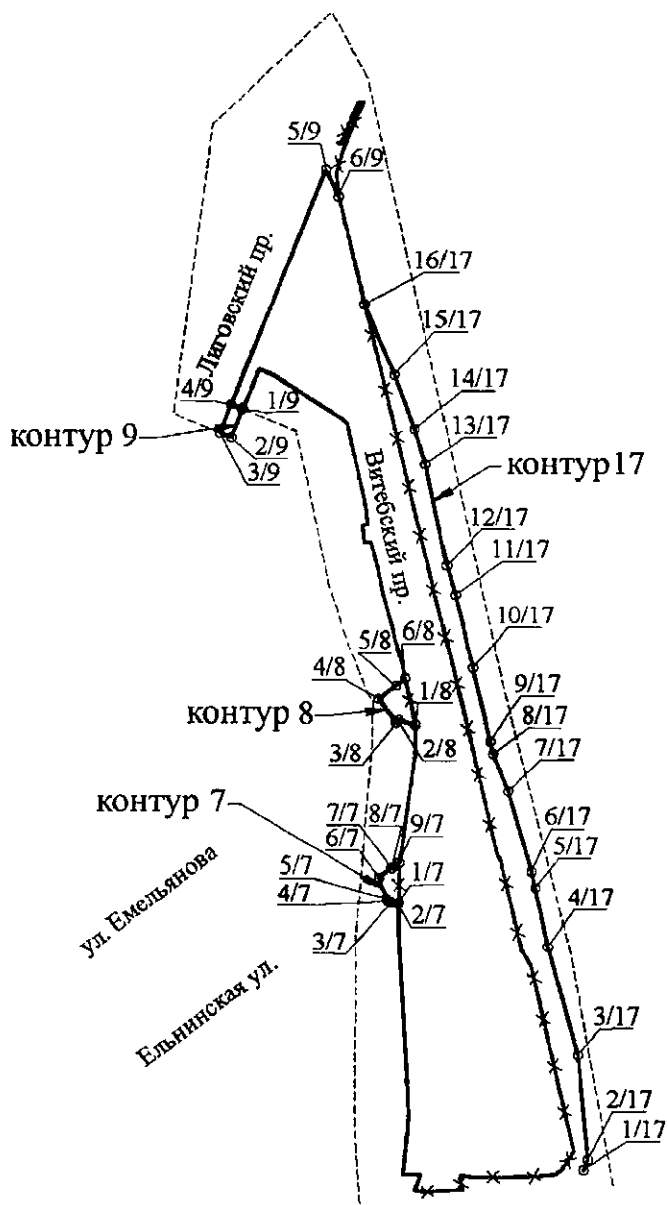
Рощинская ул.





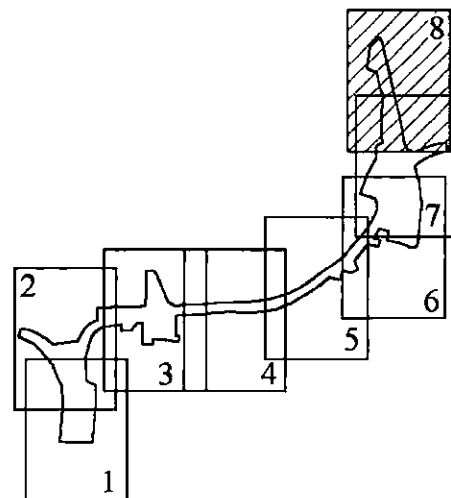






Условные обозначения

- границы территории, в отношении которой осуществляется подготовка проекта планировки
- существующие красные линии
- устанавливаемые красные линии
- x — отменяемые красные линии
- 1/1 номера характерных точек устанавливаемых красных линий, в том числе точек начала и окончания красных линий, точек изменения описания красных линий



ПЕРЕЧЕНЬ
координат характерных точек устанавливаемых красных линий

Номер точки	X (м)	Y (м)
1	2	3
Контур 1		
1	88315,82	113423,89
2	88317,81	113423,71
3	88318,27	113428,85
4	88316,21	113429,04
Контур 2		
1	88310,24	113607,62
2	88318,01	113715,64
3	88321,23	113760,54
4	88321,61	113765,90
5	88343,02	113764,32
6	88350,12	113932,36
7	88349,94	113932,37
8	88349,38	113935,10
9	88353,93	113934,67
10	88354,60	113949,30
Контур 3		
1	88355,08	114007,88
2	88358,82	114032,51
3	88364,81	114068,25
4	88365,05	114068,24
5	88368,26	114068,30
6	88370,45	114079,11
7	88371,85	114129,17
8	88387,83	114204,44
9	88390,01	114309,95
10	88408,98	114326,40
Контур 4		
1	88512,47	114562,10
2	88522,36	114571,00
Контур 5		
1	88588,03	114648,16
2	88591,93	114651,50
3	88591,17	114658,02
Контур 6		
1	88608,62	114678,61
2	88609,01	114677,28
3	88618,78	114680,43
4	88615,79	114690,17

1	2	3
Контур 7		
1	89971,51	115150,02
2	89971,52	115149,06
3	89972,33	115144,90
4	89973,18	115142,49
5	89974,70	115141,52
6	89989,71	115136,42
7	89996,21	115144,85
8	89995,83	115145,14
9	89999,83	115150,40
Контур 8		
1	90094,95	115161,20
2	90097,91	115149,71
3	90096,55	115147,99
4	90113,04	115135,91
5	90122,32	115147,81
6	90127,28	115154,19
Контур 9		
1	90313,32	115042,54
2	90294,13	115034,77
3	90297,37	115026,83
4	90316,53	115034,56
5	90478,87	115099,69
6	90460,17	115108,26
Контур 10		
1	88316,77	112992,41
2	88319,87	113058,11
Контур 11		
1	88323,65	113089,86
2	88325,64	113110,90
3	88332,56	113176,14
Контур 12		
1	88338,03	113236,26
2	88343,26	113308,55
3	88348,92	113325,83
4	88354,36	113356,49
5	88354,31	113368,02
6	88355,59	113413,70
7	88358,16	113448,71
8	88361,11	113506,14
9	88363,16	113517,80
10	88364,05	113531,64
11	88360,96	113544,73

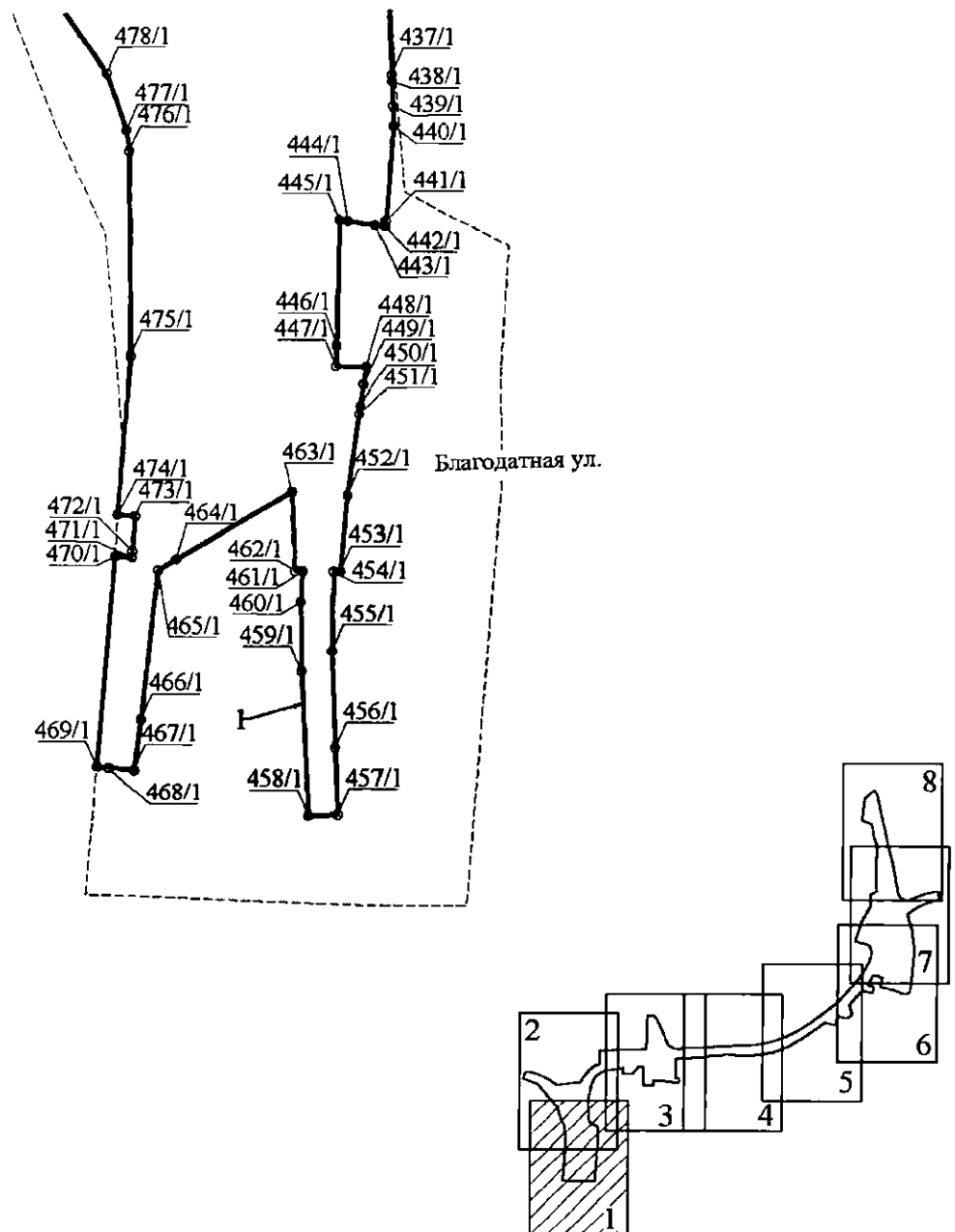
1	2	3
Контур 13		
1	88361,81	113565,55
2	88362,53	113575,00
3	88363,95	113576,58
4	88366,84	113583,94
5	88372,12	113672,63
6	88379,01	113882,52
7	88379,36	113935,02
8	88378,33	113947,47
Контур 14		
1	88380,77	114006,80
2	88382,37	114012,71
3	88383,15	114024,65
4	88384,25	114033,10
5	88388,74	114058,87
6	88393,60	114088,20
7	88404,56	114136,61
8	88415,84	114181,15
9	88419,75	114201,63
Контур 15		
1	88892,44	115316,45
2	88882,26	115364,82
3	88881,63	115368,44
4	88907,88	115371,98
5	88906,65	115385,22
6	89242,47	115413,53
7	89285,99	115409,65
8	89301,44	115404,51
9	89362,54	115387,54
10	89424,20	115373,18
11	89456,13	115364,31
Контур 16		
1	89685,62	115301,49
2	89735,68	115286,38
Контур 17		
1	89787,77	115276,59
2	89794,53	115279,55
3	89867,19	115272,71
4	89941,48	115251,84
5	89982,52	115243,01
6	89993,76	115240,64
7	90049,22	115224,54
8	90074,47	115214,11

1	2	3
9	90083,57	115211,93
10	90134,08	115200,15
11	90185,21	115188,23
12	90204,75	115182,50
13	90275,28	115167,97
14	90299,25	115160,73
15	90336,88	115146,90
16	90385,93	115126,08

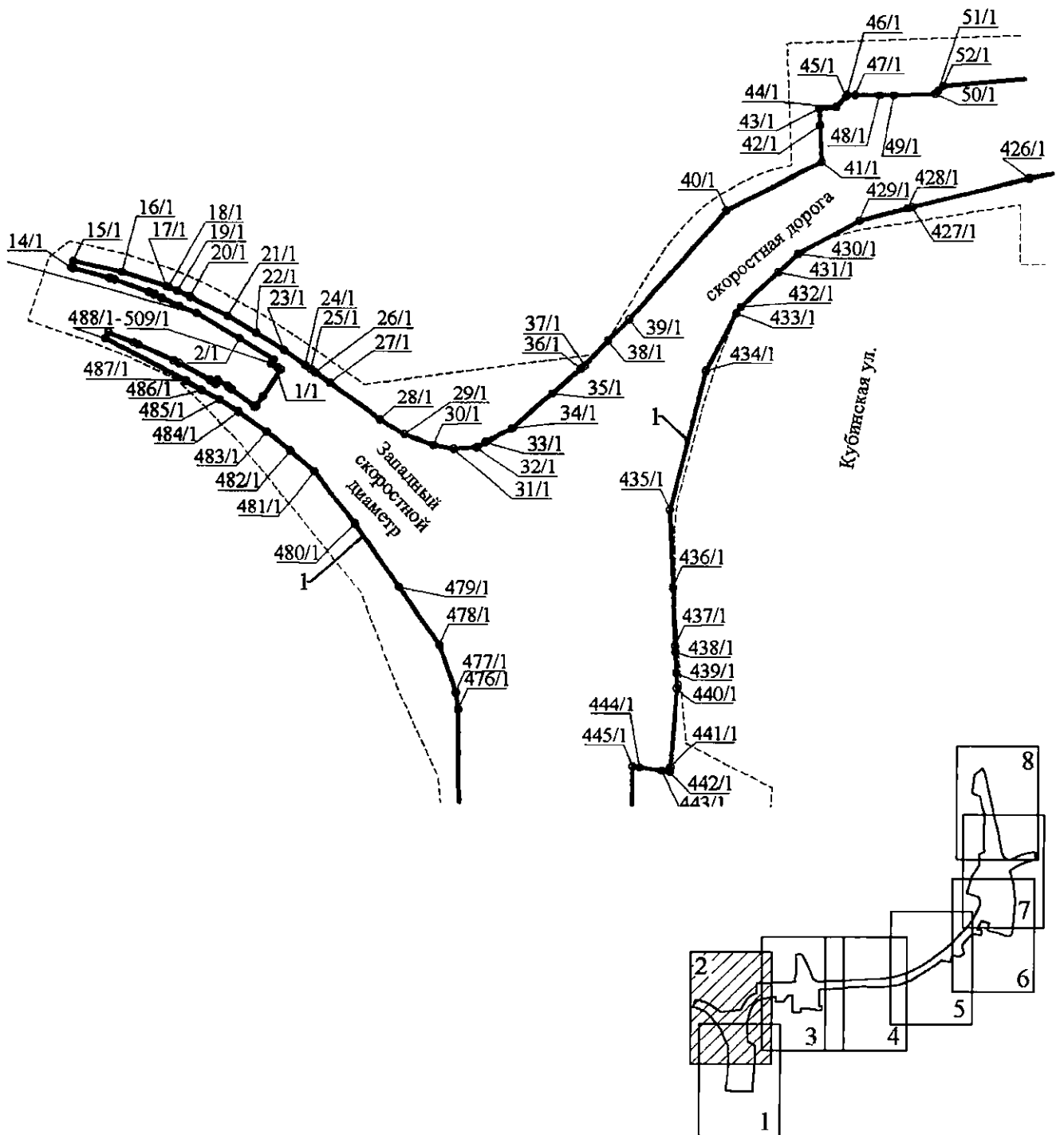


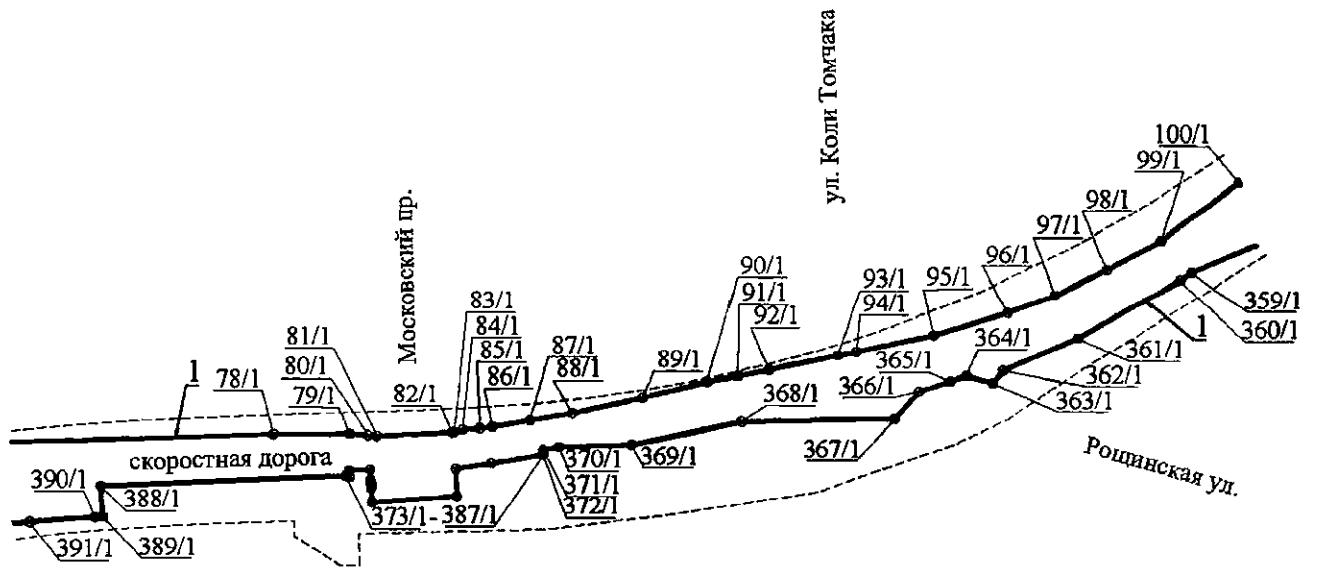
ЧЕРТЕЖ

границ зон планируемого размещения линейного объекта регионального значения
«Широтная магистраль скоростного движения с мостом через р. Неву в створе
Фаянсовой ул. - Зольной ул. Этап 1. Участок от примыкания к Западному скоростному
диаметру до пересечения с Витебским пр., включая транспортный узел на Витебском пр.»
(границы территории, в отношении которой осуществляется подготовка проекта
планировки; границы зон планируемого размещения линейного объекта регионального
значения; границы зон планируемого размещения объектов капитального строительства,
входящих в состав линейного объекта регионального значения; номера характерных
точек границ зон планируемого размещения линейного объекта регионального значения,
в том числе точек начала и окончания, точек изменения описания границ таких зон)



Митрофаньевское шоссе

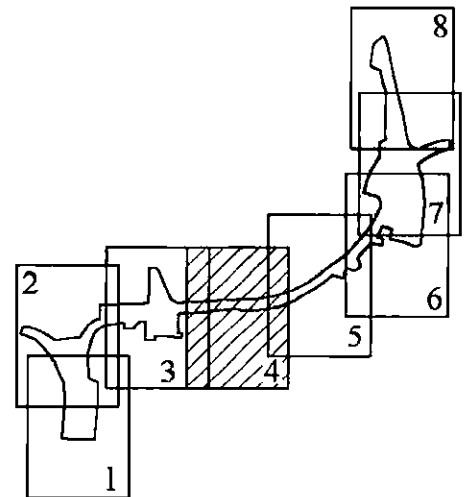


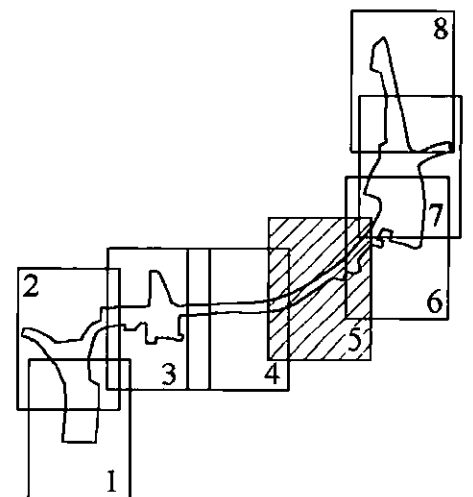
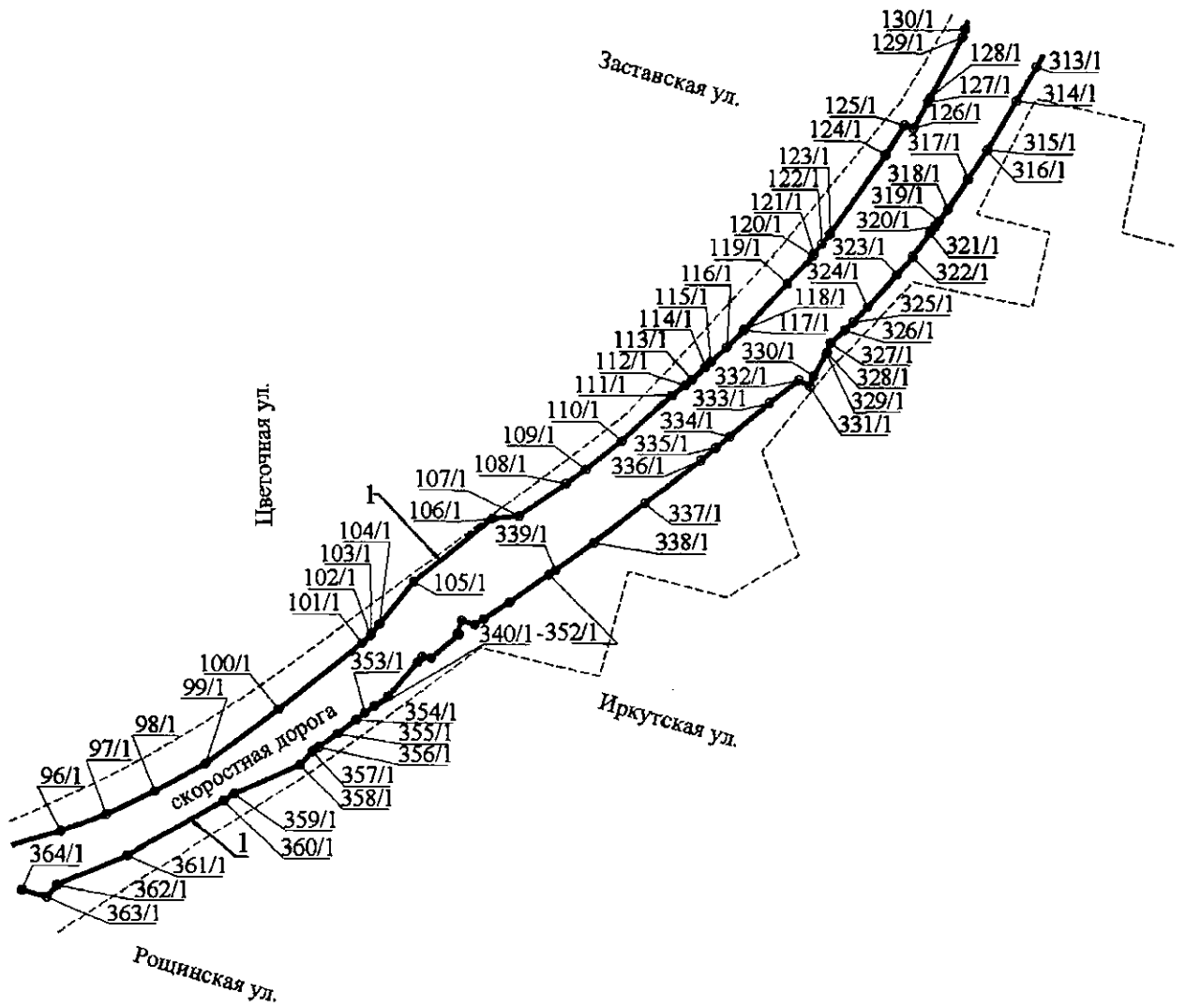


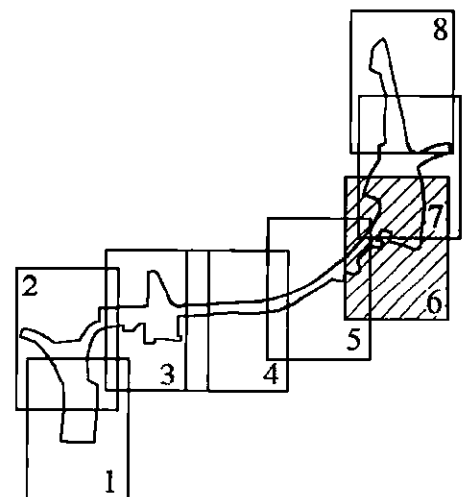
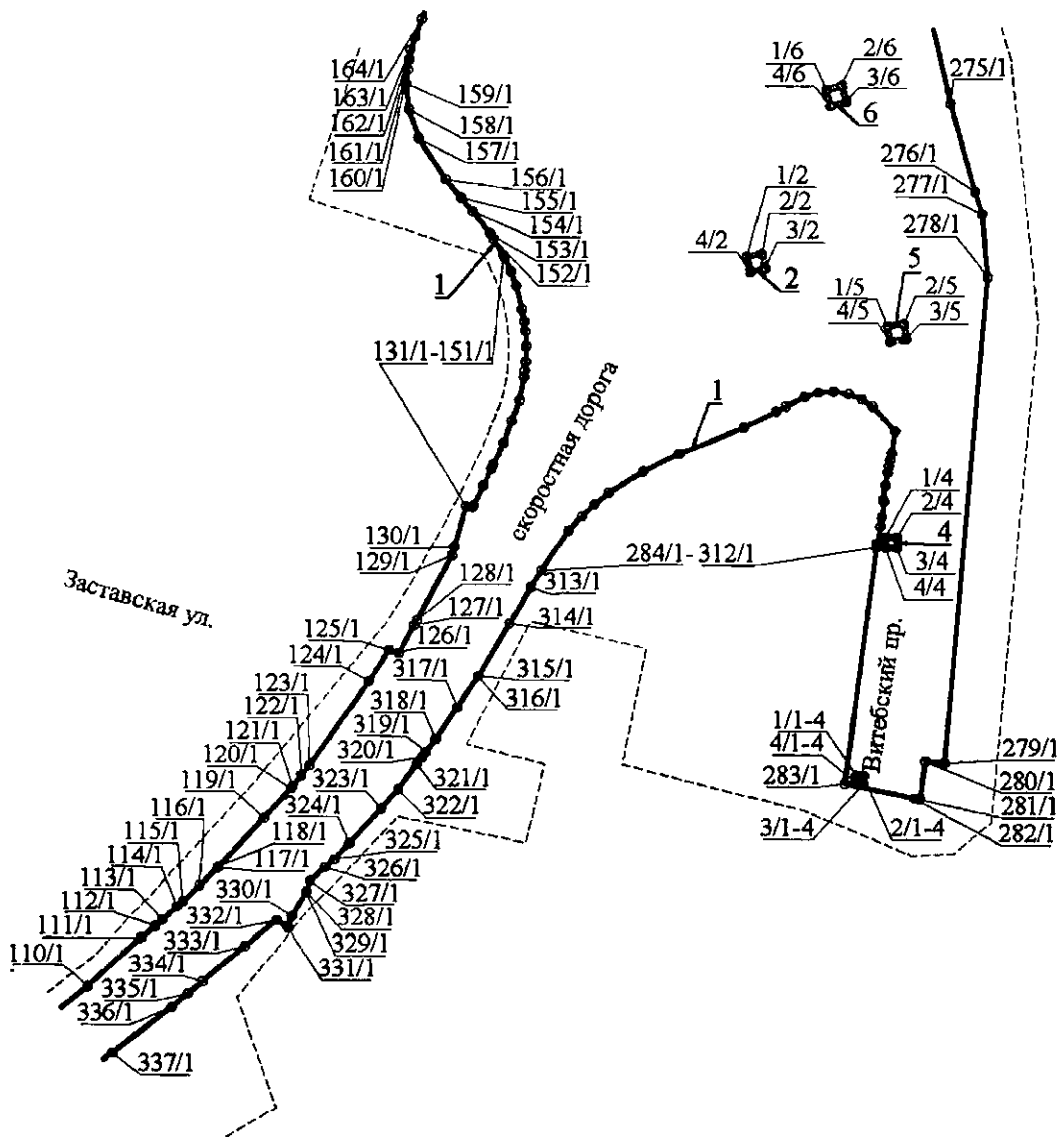
Московский пр.

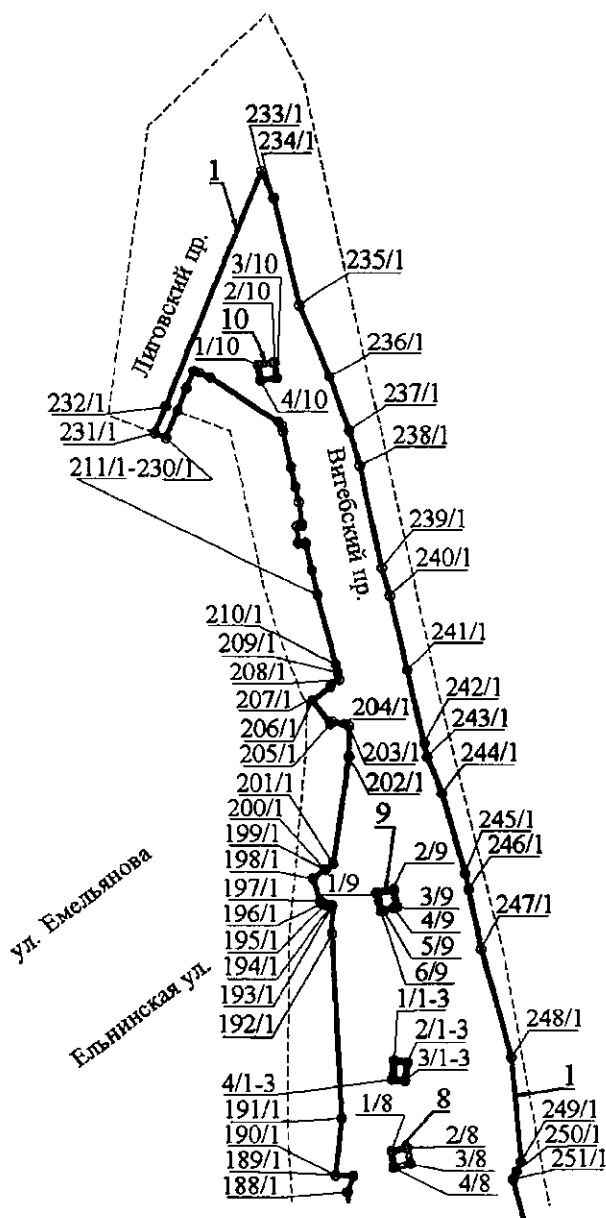
ул. Коли Томчака

Рошинская ул.






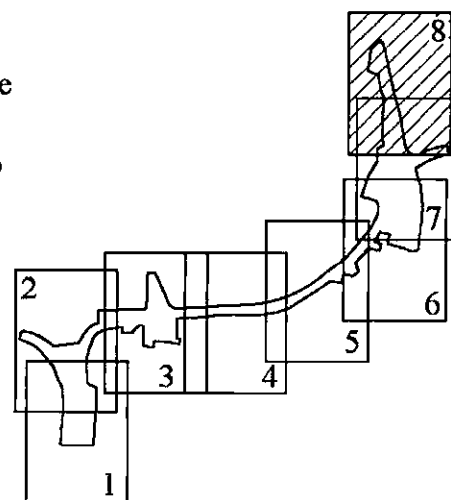






Условные обозначения

- - границы территории, в отношении которой осуществляется подготовка проекта планировки
-  - границы зон планируемого размещения линейного объекта регионального значения
-  - границы зон планируемого размещения объектов капитального строительства, проектируемых в составе линейного объекта регионального значения
-  - номера характерных точек границ зон планируемого размещения линейного объекта регионального значения, в том числе точек начала и окончания, точек изменения описания границ таких зон
- 2 - номер зоны планируемого размещения линейного объекта регионального значения



Приложение № 3
к постановлению
Правительства Санкт-Петербурга
от 17.07.2023 № 746

ПОЛОЖЕНИЕ
о размещении линейного объекта регионального значения
«Широтная магистраль скоростного движения с мостом через р.Неву
в створе Фаянсовой ул. - Зольной ул. Этап 1. Участок от примыкания
к Западному скоростному диаметру до пересечения с Витебским пр.,
включая транспортный узел на Витебском пр.»

1. Наименование, основные характеристики и назначение планируемого для размещения линейного объекта регионального значения «Широтная магистраль скоростного движения с мостом через р.Неву в створе Фаянсовой ул. - Зольной ул. Этап 1. Участок от примыкания к Западному скоростному диаметру до пересечения с Витебским пр., включая транспортный узел на Витебском пр.».

Наименование: линейный объект регионального значения «Широтная магистраль скоростного движения с мостом через р.Неву в створе Фаянсовой ул. - Зольной ул. Этап 1. Участок от примыкания к Западному скоростному диаметру до пересечения с Витебским пр., включая транспортный узел на Витебском пр.» (далее – линейный объект регионального значения).

Основные характеристики линейного объекта регионального значения:

Категория	Скоростная дорога
Протяженность	3,33 км
Проектная мощность	10629 прив. ед. /час
Пропускная способность	10629 прив. ед. /час
Интенсивность движения	52580 прив. ед. /сутки
Грузонапряженность	370000 т/сутки

Назначение: автомобильная дорога регионального значения.

2. Границы зон планируемого размещения линейного объекта регионального значения устанавливаются в Кировском, Московском и Фрунзенском районах Санкт-Петербурга.

3. Перечень координат характерных точек границ зон планируемого размещения линейного объекта регионального значения.

Номер точки	X (м)	Y (м)
1	2	3
Зона планируемого размещения линейного объекта регионального значения 1		
1	88075,13	112337,67
2	88093,75	112308,03
3	88115,05	112270,95
4	88121,75	112256,02
5	88128,58	112240,82
6	88131,49	112234,33
7	88131,62	112234,38
8	88133,36	112230,23

1	2	3
9	88133,18	112230,15
10	88144,12	112200,23
11	88145,64	112196,00
12	88145,42	112195,92
13	88153,81	112165,34
14	88154,34	112163,67
15	88160,27	112165,41
16	88150,84	112206,69
17	88138,46	112244,87
18	88137,69	112246,64
19	88134,32	112254,40
20	88129,53	112265,42
21	88112,78	112297,87
22	88098,61	112322,56
23	88083,35	112346,61
24	88070,38	112365,17
25	88067,04	112369,95
26	88064,18	112373,79
27	88055,45	112386,59
28	88023,62	112429,82
29	88010,79	112450,95
30	88001,72	112476,19
31	87998,80	112493,67
32	88000,05	112513,56
33	88004,22	112521,08
34	88016,20	112543,90
35	88046,61	112578,45
36	88067,54	112602,23
37	88070,50	112605,59
38	88092,57	112625,53
39	88110,77	112644,00
40	88205,02	112727,16
41	88247,79	112809,35
42	88278,86	112807,78
43	88293,76	112807,03
44	88294,90	112821,59
45	88303,92	112829,80
46	88305,28	112831,04
47	88305,28	112838,04
48	88305,27	112859,05
49	88305,26	112871,42
50	88306,56	112907,29

1	2	3
51	88309,14	112909,92
52	88313,46	112914,33
53	88319,64	112989,76
54	88316,77	112992,41
55	88319,87	113058,11
56	88321,44	113059,17
57	88323,65	113089,86
58	88325,64	113110,90
59	88332,56	113176,14
60	88338,03	113236,26
61	88343,26	113308,55
62	88348,92	113325,83
63	88354,36	113356,49
64	88354,31	113368,02
65	88355,59	113413,70
66	88358,16	113448,71
67	88361,11	113506,14
68	88363,16	113517,80
69	88364,05	113531,64
70	88360,96	113544,73
71	88360,88	113545,06
72	88361,78	113565,11
73	88361,81	113565,55
74	88362,53	113575,00
75	88363,95	113576,58
76	88366,84	113583,94
77	88372,12	113672,63
78	88379,01	113882,52
79	88379,36	113935,02
80	88378,33	113947,47
81	88377,82	113953,59
82	88380,35	114005,24
83	88380,77	114006,80
84	88382,37	114012,71
85	88383,15	114024,65
86	88384,25	114033,10
87	88388,74	114058,87
88	88393,60	114088,20
89	88404,56	114136,61
90	88415,84	114181,15
91	88419,75	114201,63
92	88423,87	114223,18

1	2	3
93	88433,79	114270,45
94	88436,51	114283,39
95	88448,05	114336,39
96	88463,29	114387,16
97	88475,68	114419,77
98	88492,82	114455,30
99	88513,24	114492,38
100	88553,08	114545,81
101	88602,14	114607,23
102	88607,84	114613,37
103	88608,80	114614,17
104	88616,11	114620,06
105	88647,22	114645,11
106	88694,13	114702,96
107	88695,85	114722,23
108	88719,91	114756,90
109	88730,15	114771,12
110	88751,29	114797,23
111	88785,05	114833,43
112	88792,38	114842,97
113	88796,89	114848,02
114	88806,03	114858,03
115	88809,72	114861,99
116	88820,65	114873,42
117	88833,11	114885,98
118	88833,92	114886,72
119	88867,71	114917,55
120	88888,19	114936,19
121	88889,71	114937,27
122	88896,83	114943,12
123	88903,99	114948,89
124	88962,32	114989,64
125	88983,92	115003,27
126	88981,92	115010,09
127	89000,93	115020,29
128	89004,79	115022,36
129	89049,23	115046,20
130	89055,23	115047,95
131	89083,59	115055,78
132	89083,04	115058,47
133	89082,68	115060,23
134	89083,93	115060,85

1	2	3
135	89097,46	115067,52
136	89109,19	115073,06
137	89112,36	115074,56
138	89127,37	115081,35
139	89142,27	115086,97
140	89156,64	115092,13
141	89172,72	115095,26
142	89177,09	115095,71
143	89183,27	115096,34
144	89193,88	115096,61
145	89204,48	115096,06
146	89211,53	115095,16
147	89219,52	115093,43
148	89235,71	115089,57
149	89245,62	115085,86
150	89255,22	115081,41
151	89256,34	115080,78
152	89268,23	115073,84
153	89271,81	115071,57
154	89287,26	115059,50
155	89296,56	115051,27
156	89309,16	115040,78
157	89337,77	115022,19
158	89357,82	115015,39
159	89375,57	115013,22
160	89385,33	115014,53
161	89391,94	115015,41
162	89398,64	115016,31
163	89407,60	115019,48
164	89420,44	115024,03
165	89434,80	115031,50
166	89438,96	115033,66
167	89445,35	115036,98
168	89452,36	115040,62
169	89462,66	115045,98
170	89492,08	115061,27
171	89495,76	115063,18
172	89527,33	115079,58
173	89570,89	115102,22
174	89585,59	115109,87
175	89603,15	115118,99
176	89633,46	115134,75

1	2	3
177	89644,82	115140,65
178	89662,40	115149,72
179	89680,84	115157,12
180	89684,76	115157,86
181	89685,65	115168,23
182	89692,12	115167,66
183	89705,91	115166,44
184	89707,31	115161,09
185	89719,59	115161,50
186	89733,38	115161,96
187	89736,06	115165,02
188	89773,38	115161,06
189	89784,68	115165,04
190	89784,91	115152,75
191	89824,51	115157,02
192	89951,78	115149,76
193	89971,51	115150,02
194	89971,52	115149,06
195	89972,33	115144,90
196	89973,18	115142,49
197	89974,70	115141,52
198	89989,71	115136,42
199	89996,21	115144,85
200	89995,83	115145,14
201	89999,83	115150,40
202	90074,60	115161,11
203	90094,95	115161,20
204	90097,91	115149,71
205	90096,55	115147,99
206	90113,04	115135,91
207	90122,32	115147,81
208	90127,28	115154,19
209	90132,30	115153,10
210	90138,14	115151,64
211	90185,74	115138,89
212	90203,09	115135,22
213	90220,71	115130,78
214	90221,70	115130,59
215	90221,28	115125,72
216	90233,27	115124,79
217	90233,57	115128,36
218	90234,92	115128,11

1	2	3
219	90249,98	115126,12
220	90260,35	115123,72
221	90273,90	115120,69
222	90298,33	115115,05
223	90302,36	115114,32
224	90305,58	115111,92
225	90336,07	115064,90
226	90339,41	115057,67
227	90340,83	115053,66
228	90328,61	115048,72
229	90313,32	115042,54
230	90294,13	115034,77
231	90297,37	115026,83
232	90316,53	115034,56
233	90478,87	115099,69
234	90460,17	115108,26
235	90385,93	115126,08
236	90336,88	115146,90
237	90299,25	115160,73
238	90275,28	115167,97
239	90204,75	115182,50
240	90185,21	115188,23
241	90134,08	115200,15
242	90083,57	115211,93
243	90074,47	115214,11
244	90049,22	115224,54
245	89993,76	115240,64
246	89982,52	115243,01
247	89941,48	115251,84
248	89867,19	115272,71
249	89794,53	115279,55
250	89787,77	115276,59
251	89782,46	115274,13
252	89735,68	115286,38
253	89685,62	115301,49
254	89646,16	115332,28
255	89627,54	115373,92
256	89627,15	115406,93
257	89636,85	115433,50
258	89656,65	115474,11
259	89674,26	115523,35
260	89682,25	115550,09

1	2	3
261	89690,34	115577,19
262	89700,91	115634,68
263	89704,26	115652,50
264	89685,09	115655,61
265	89663,30	115659,14
266	89634,80	115558,61
267	89619,96	115517,14
268	89609,47	115491,51
269	89586,69	115447,62
270	89562,35	115411,77
271	89528,06	115383,54
272	89489,20	115368,25
273	89456,13	115364,31
274	89424,20	115373,18
275	89362,54	115387,54
276	89301,44	115404,51
277	89285,99	115409,65
278	89242,47	115413,53
279	88906,65	115385,22
280	88907,88	115371,98
281	88881,63	115368,44
282	88882,26	115364,82
283	88892,44	115316,45
284	89055,51	115337,62
285	89057,99	115337,33
286	89058,08	115338,37
287	89070,21	115340,33
288	89076,33	115341,17
289	89087,36	115342,95
290	89088,39	115341,88
291	89098,43	115343,78
292	89107,13	115345,15
293	89111,55	115346,04
294	89115,57	115346,65
295	89120,84	115347,88
296	89135,73	115350,26
297	89153,10	115334,49
298	89157,96	115327,10
299	89161,51	115318,12
300	89163,15	115307,80
301	89162,40	115297,57
302	89159,39	115287,73

1	2	3
303	89152,82	115274,50
304	89149,37	115267,98
305	89137,98	115246,40
306	89119,91	115201,92
307	89107,48	115177,19
308	89092,92	115153,82
309	89084,90	115143,90
310	89076,64	115135,33
311	89066,53	115126,20
312	89039,29	115107,56
313	89027,42	115100,59
314	89002,46	115085,94
315	88966,12	115064,60
316	88965,90	115064,47
317	88944,71	115050,37
318	88922,33	115035,48
319	88913,44	115028,85
320	88909,70	115026,18
321	88905,07	115022,71
322	88887,74	115009,77
323	88874,34	114998,25
324	88850,17	114976,50
325	88839,34	114966,33
326	88833,54	114959,99
327	88824,20	114949,55
328	88816,93	114947,27
329	88816,18	114946,98
330	88799,50	114937,09
331	88792,08	114934,44
332	88796,70	114926,51
333	88779,46	114904,86
334	88754,61	114875,74
335	88746,41	114865,67
336	88737,01	114854,67
337	88705,37	114814,50
338	88676,47	114777,29
339	88656,10	114749,24
340	88652,52	114744,30
341	88632,63	114715,82
342	88619,90	114696,79
343	88619,78	114696,61
344	88615,79	114690,17

1	2	3
345	88618,78	114680,43
346	88609,01	114677,28
347	88608,62	114678,61
348	88591,17	114658,02
349	88591,93	114651,50
350	88588,03	114648,16
351	88562,90	114626,62
352	88555,35	114616,37
353	88550,38	114609,62
354	88545,39	114602,85
355	88535,39	114589,29
356	88525,51	114575,42
357	88522,36	114571,00
358	88512,47	114562,10
359	88490,93	114513,54
360	88485,83	114505,80
361	88445,84	114435,29
362	88423,39	114384,30
363	88414,92	114377,09
364	88419,91	114359,00
365	88416,23	114348,03
366	88408,98	114326,40
367	88390,01	114309,95
368	88387,83	114204,44
369	88371,85	114129,17
370	88370,45	114079,11
371	88368,26	114068,30
372	88365,05	114068,24
373	88364,81	114068,25
374	88358,82	114032,51
375	88355,08	114007,88
376	88336,22	114008,66
377	88331,91	113950,36
378	88341,64	113949,94
379	88342,47	113950,35
380	88344,12	113950,30
381	88344,72	113949,60
382	88347,11	113949,53
383	88354,60	113949,30
384	88353,93	113934,67
385	88349,38	113935,10
386	88349,94	113932,37

1	2	3
387	88350,12	113932,36
388	88343,02	113764,32
389	88321,61	113765,90
390	88321,23	113760,54
391	88318,01	113715,64
392	88310,24	113607,62
393	88305,49	113607,76
394	88303,20	113587,64
395	88302,79	113581,29
396	88300,15	113540,51
397	88324,38	113535,74
398	88320,14	113480,29
399	88316,21	113429,04
400	88318,27	113428,85
401	88317,81	113423,71
402	88315,82	113423,89
403	88309,29	113338,49
404	88319,50	113338,14
405	88304,96	113281,95
406	88304,86	113281,57
407	88302,15	113278,63
408	88303,97	113274,95
409	88300,60	113272,82
410	88301,00	113268,84
411	88300,38	113264,97
412	88299,37	113262,39
413	88292,15	113241,42
414	88291,00	113235,39
415	88288,55	113222,47
416	88285,62	113219,93
417	88287,31	113216,13
418	88284,15	113213,83
419	88286,02	113210,32
420	88280,72	113182,05
421	88277,99	113175,14
422	88276,44	113171,23
423	88267,15	113171,05
424	88247,03	113060,79
425	88241,57	113030,90
426	88233,49	112988,56
427	88208,33	112887,70
428	88207,41	112884,03

1	2	3
429	88196,94	112842,08
430	88167,99	112789,11
431	88152,00	112772,03
432	88121,93	112739,93
433	88116,26	112736,17
434	88066,24	112710,19
435	87945,71	112679,66
436	87878,76	112682,53
437	87827,71	112684,71
438	87822,79	112684,92
439	87804,39	112685,71
440	87790,96	112686,29
441	87722,83	112681,12
442	87718,57	112680,62
443	87719,59	112673,81
444	87722,49	112654,43
445	87723,32	112648,55
446	87633,25	112646,79
447	87619,06	112646,32
448	87618,91	112668,01
449	87605,52	112666,02
450	87590,93	112663,81
451	87584,85	112662,97
452	87526,83	112654,91
453	87472,24	112650,18
454	87472,29	112645,18
455	87415,48	112644,43
456	87345,71	112646,99
457	87298,13	112649,20
458	87297,15	112628,02
459	87400,35	112622,70
460	87450,60	112621,96
461	87472,50	112623,05
462	87472,55	112617,78
463	87529,44	112615,40
464	87480,27	112532,92
465	87472,61	112520,08
466	87365,62	112508,52
467	87329,35	112503,61
468	87330,79	112485,67
469	87331,47	112477,22
470	87482,57	112489,62

1	2	3
471	87481,65	112501,43
472	87486,44	112501,81
473	87511,21	112503,74
474	87512,19	112491,13
475	87625,63	112500,14
476	87771,93	112498,46
477	87787,14	112496,41
478	87828,02	112482,20
479	87878,55	112446,85
480	87933,40	112408,30
481	87978,42	112373,30
482	87997,00	112352,37
483	88012,74	112331,89
484	88029,85	112307,33
485	88040,16	112291,08
486	88049,06	112275,54
487	88056,83	112261,96
488	88093,21	112192,34
489	88098,48	112195,05
490	88089,71	112216,90
491	88087,93	112221,03
492	88074,22	112251,36
493	88071,77	112256,24
494	88057,30	112283,07
495	88054,55	112287,80
496	88057,27	112289,37
497	88052,15	112298,32
498	88049,57	112301,66
499	88034,50	112321,17
500	88034,29	112321,48
501	88034,23	112321,83
502	88034,29	112322,18
503	88034,50	112322,48
504	88034,79	112322,68
505	88043,26	112328,46
506	88043,56	112328,66
507	88066,45	112343,73
508	88068,01	112341,28
509	88071,68	112335,56
Внутренний контур 1		
1	88313,19	113603,99
2	88312,97	113596,47

1	2	3
3	88320,50	113596,25
4	88320,65	113603,77
Внутренний контур 2		
1	89501,21	115124,36
2	89550,53	115149,47
3	89557,46	115153,00
4	89574,48	115157,78
5	89582,81	115161,23
6	89594,29	115166,15
7	89610,50	115170,98
8	89638,77	115181,66
9	89644,45	115188,32
10	89646,93	115195,07
11	89646,14	115205,76
12	89641,93	115211,80
13	89629,42	115223,10
14	89590,63	115253,52
15	89581,04	115260,41
16	89576,89	115262,89
17	89563,94	115270,14
18	89557,15	115272,82
19	89549,24	115275,86
20	89537,90	115279,15
21	89531,80	115280,64
22	89529,56	115272,56
23	89518,56	115275,50
24	89515,05	115262,34
25	89534,08	115257,29
26	89522,71	115211,31
Внутренний контур 3		
1	89864,60	115192,15
2	89863,49	115201,29
3	89850,74	115199,53
4	89851,75	115190,75
Внутренний контур 4		
1	88897,94	115324,27
2	88897,70	115329,39
3	88892,37	115329,21
4	88892,92	115323,86
Внутренний контур 5 (зона планируемого размещения объекта капитального строительства, проектируемого в составе линейного объекта регионального значения, 2)		
1	89256,02	115248,16

1	2	3
2	89258,22	115257,92
3	89247,87	115260,24
4	89245,68	115250,49
Внутренний контур 6 (зона планируемого размещения объекта капитального строительства, проектируемого в составе линейного объекта регионального значения, 3)		
1	89432,21	115112,81
2	89428,87	115124,34
3	89418,13	115121,23
4	89421,46	115109,70
Внутренний контур 7 (зона планируемого размещения объекта капитального строительства, проектируемого в составе линейного объекта регионального значения, 4)		
1	89062,75	115344,20
2	89062,75	115351,94
3	89055,04	115351,88
4	89055,04	115344,20
Внутренний контур 8 (зона планируемого размещения объекта капитального строительства, проектируемого в составе линейного объекта регионального значения, 5)		
1	89208,82	115344,71
2	89210,39	115356,01
3	89199,10	115357,56
4	89197,53	115346,28
Внутренний контур 9 (зона планируемого размещения объекта капитального строительства, проектируемого в составе линейного объекта регионального значения, 6)		
1	89371,70	115301,70
2	89374,63	115312,72
3	89363,61	115315,65
4	89360,68	115304,64
Внутренний контур 10 (зона планируемого размещения объекта капитального строительства, проектируемого в составе линейного объекта регионального значения, 7)		
1	89679,74	115229,67
2	89681,20	115235,60
3	89675,28	115237,06
4	89673,82	115231,14
Внутренний контур 11 (зона планируемого размещения объекта капитального строительства, проектируемого в составе линейного объекта регионального значения, 8)		
1	89801,88	115190,34
2	89804,23	115201,47
3	89793,07	115203,82
4	89790,56	115191,92

1	2	3
Внутренний контур 12 (зона планируемого размещения объекта капитального строительства, проектируемого в составе линейного объекта регионального значения, 9)		
1	89980,12	115180,11
2	89982,48	115191,27
3	89970,86	115193,72
4	89970,19	115191,52
5	89968,03	115184,48
6	89967,51	115182,79
Внутренний контур 13 (зона планируемого размещения объекта капитального строительства, проектируемого в составе линейного объекта регионального значения, 10)		
1	90345,22	115097,76
2	90346,94	115109,03
3	90335,67	115110,76
4	90333,95	115099,49
Зона планируемого размещения объекта капитального строительства, проектируемого в составе линейного объекта регионального значения, 2		
1	89256,02	115248,16
2	89258,22	115257,92
3	89247,87	115260,24
4	89245,68	115250,49
Зона планируемого размещения объекта капитального строительства, проектируемого в составе линейного объекта регионального значения, 3		
1	89432,21	115112,81
2	89428,87	115124,34
3	89418,13	115121,23
4	89421,46	115109,70
Зона планируемого размещения объекта капитального строительства, проектируемого в составе линейного объекта регионального значения, 4		
1	89062,75	115344,20
2	89062,75	115351,94
3	89055,04	115351,88
4	89055,04	115344,20
Зона планируемого размещения объекта капитального строительства, проектируемого в составе линейного объекта регионального значения, 5		
1	89208,82	115344,71
2	89210,39	115356,01
3	89199,10	115357,56
4	89197,53	115346,28
Зона планируемого размещения объекта капитального строительства, проектируемого в составе линейного объекта регионального значения, 6		
1	89371,70	115301,70
2	89374,63	115312,72
3	89363,61	115315,65

1	2	3
4	89360,68	115304,64
Зона планируемого размещения объекта капитального строительства, проектируемого в составе линейного объекта регионального значения, 7		
1	89679,74	115229,67
2	89681,20	115235,60
3	89675,28	115237,06
4	89673,82	115231,14
Зона планируемого размещения объекта капитального строительства, проектируемого в составе линейного объекта регионального значения, 8		
1	89801,88	115190,34
2	89804,23	115201,47
3	89793,07	115203,82
4	89790,56	115191,92
Зона планируемого размещения объекта капитального строительства, проектируемого в составе линейного объекта регионального значения, 9		
1	89980,12	115180,11
2	89982,48	115191,27
3	89970,86	115193,72
4	89970,19	115191,52
5	89968,03	115184,48
6	89967,51	115182,79
Зона планируемого размещения объекта капитального строительства, проектируемого в составе линейного объекта регионального значения, 10		
1	90345,22	115097,76
2	90346,94	115109,03
3	90335,67	115110,76
4	90333,95	115099,49
Зона планируемого размещения объекта капитального строительства, проектируемого в составе линейного объекта регионального значения, 11		
1	89518,56	115275,50
2	89529,56	115272,56
3	89528,98	115270,46
4	89536,94	115268,86
5	89534,08	115257,29
6	89515,05	115262,34

4. Предельные параметры разрешенного строительства, реконструкции объектов капитального строительства, входящих в состав линейного объекта регионального значения в границах зон его планируемого размещения.

4.1.

Номер зоны размещения объекта капитального строительства, входящего в состав линейного объекта регионального значения	2
Функциональное назначение объекта капитального строительства, входящего в состав линейного объекта регионального значения	Трансформаторная подстанция

Предельная высота здания, строения, сооружения, входящего в состав линейного объекта регионального значения	10 м
Максимальный процент застройки зоны планируемого размещения объекта капитального строительства, входящего в состав линейного объекта регионального значения	100%
Минимальные отступы от границ земельных участков	0 м

4.2.

Номер зоны размещения объекта капитального строительства, входящего в состав линейного объекта регионального значения	3
Функциональное назначение объекта капитального строительства, входящего в состав линейного объекта регионального значения	Трансформаторная подстанция
Предельная высота здания, строения, сооружения, входящего в состав линейного объекта регионального значения	10 м
Максимальный процент застройки зоны планируемого размещения объекта капитального строительства, входящего в состав линейного объекта регионального значения	100%
Минимальные отступы от границ земельных участков	0 м

4.3.

Номер зоны размещения объекта капитального строительства, входящего в состав линейного объекта регионального значения	4
Функциональное назначение объекта капитального строительства, входящего в состав линейного объекта регионального значения	Линия электропередачи
Предельная высота здания, строения, сооружения, входящего в состав линейного объекта регионального значения	50 м
Максимальный процент застройки зоны планируемого размещения объекта капитального строительства, входящего в состав линейного объекта регионального значения	100%
Минимальные отступы от границ земельных участков	0 м

4.4.

Номер зоны размещения объекта капитального строительства, входящего в состав линейного объекта регионального значения	5
Функциональное назначение объекта капитального строительства, входящего в состав линейного объекта регионального значения	Линия электропередачи
Предельная высота здания, строения, сооружения, входящего в состав линейного объекта регионального значения	50 м
Максимальный процент застройки зоны планируемого размещения объекта капитального строительства, входящего в состав линейного объекта регионального значения	100%
Минимальные отступы от границ земельных участков	0 м

4.5.

Номер зоны размещения объекта капитального строительства, входящего в состав линейного объекта регионального значения	6
Функциональное назначение объекта капитального строительства, входящего в состав линейного объекта регионального значения	Линия электропередачи
Предельная высота здания, строения, сооружения, входящего в состав линейного объекта регионального значения	50 м
Максимальный процент застройки зоны планируемого размещения объекта капитального строительства, входящего в состав линейного объекта регионального значения	100%
Минимальные отступы от границ земельных участков	0 м

4.6.

Номер зоны размещения объекта капитального строительства, входящего в состав линейного объекта регионального значения	7
Функциональное назначение объекта капитального строительства, входящего в состав линейного объекта регионального значения	Линия электропередачи
Предельная высота здания, строения, сооружения, входящего в состав линейного объекта регионального значения	50 м
Максимальный процент застройки зоны планируемого размещения объекта капитального строительства, входящего в состав линейного объекта регионального значения	100%
Минимальные отступы от границ земельных участков	0 м

4.7.

Номер зоны размещения объекта капитального строительства, входящего в состав линейного объекта регионального значения	8
Функциональное назначение объекта капитального строительства, входящего в состав линейного объекта регионального значения	Линия электропередачи
Предельная высота здания, строения, сооружения, входящего в состав линейного объекта регионального значения	50 м
Максимальный процент застройки зоны планируемого размещения объекта капитального строительства, входящего в состав линейного объекта регионального значения	100%
Минимальные отступы от границ земельных участков	0 м

4.8.

Номер зоны размещения объекта капитального строительства, входящего в состав линейного объекта регионального значения	9
Функциональное назначение объекта капитального строительства, входящего в состав линейного объекта регионального значения	Линия электропередачи

Предельная высота здания, строения, сооружения, входящего в состав линейного объекта регионального значения	50 м
Максимальный процент застройки зоны планируемого размещения объекта капитального строительства, входящего в состав линейного объекта регионального значения	100%
Минимальные отступы от границ земельных участков	0 м

4.9.

Номер зоны размещения объекта капитального строительства, входящего в состав линейного объекта регионального значения	10
Функциональное назначение объекта капитального строительства, входящего в состав линейного объекта регионального значения	Линия электропередачи
Предельная высота здания, строения, сооружения, входящего в состав линейного объекта регионального значения	50 м
Максимальный процент застройки зоны планируемого размещения объекта капитального строительства, входящего в состав линейного объекта регионального значения	100%
Минимальные отступы от границ земельных участков	0 м

4.10.

Номер зоны размещения объекта капитального строительства, входящего в состав линейного объекта регионального значения	11
Функциональное назначение объекта капитального строительства, входящего в состав линейного объекта регионального значения	Линия электропередачи
Предельная высота здания, строения, сооружения, входящего в состав линейного объекта регионального значения	50 м
Максимальный процент застройки зоны планируемого размещения объекта капитального строительства, входящего в состав линейного объекта регионального значения	100%
Минимальные отступы от границ земельных участков	0 м

5. Мероприятия по защите сохраняемых объектов капитального строительства (здание, строение, сооружение, объекты, строительство которых не завершено), существующих и строящихся на момент подготовки проекта планировки территории, а также объектов капитального строительства, планируемых к строительству в соответствии с ранее утвержденной документацией по планировке территории, от возможного негативного воздействия в связи с размещением линейного объекта регионального значения.

Перечень мероприятий включает комплексное геотехническое сопровождение строительства для обеспечения надежности и безопасности зданий (сооружений) при строительстве, а также безопасности соседней застройки, на которую может оказать влияние строительство: предварительная оценка геотехнической ситуации, инженерно-геологические изыскания, геотехническое обоснование проекта, технологический регламент ведения работ, мониторинг за сохранностью зданий и сооружений при производстве работ и контроль качества работ, послестроительный мониторинг.

6. Мероприятия по сохранению объектов культурного наследия от возможного негативного воздействия в связи с размещением линейного объекта регионального значения.

На территории проектирования расположен ряд объектов культурного наследия. Объекты культурного наследия не попадают в границы зоны размещения объектов капитального строительства, входящих в состав проектируемого линейного объекта регионального значения, однако часть из них расположена в зоне размещения подземных сооружений метрополитена.

Перечень мероприятий по сохранению объектов культурного наследия от возможного негативного влияния проектируемого линейного объекта регионального значения включает комплексное обследование каждого здания, сооружения, попадающего в границы зоны размещения подземных элементов проектируемого участка метрополитена, с выявлением технического состояния конструкций и фундаментов, выполнением расчетов возможных прогнозируемых изменений технических параметров в период строительства и эксплуатации метрополитена и разработку мероприятий по предотвращению негативных последствий. Данные изыскания выполняются на последующих стадиях проектирования. Кроме того, комплекс мероприятий включает послепостроечный мониторинг технического состояния сооружений, попадающих в «зону риска».

7. Мероприятия по охране окружающей среды.

Охрана окружающей среды будет осуществляться в период строительства и эксплуатации линейного объекта регионального значения и включать следующие мероприятия:

- оценку загрязнения атмосферного воздуха;
- охрану поверхностных и подземных вод от истощения и загрязнения;
- охрану окружающей среды от отходов;
- оценку воздействия линейного объекта регионального значения на растительный и животный мир;
- мероприятия по охране растительного мира;
- мероприятия по защите от шума;
- экологический мониторинг (в том числе мониторинг атмосферного воздуха, водных ресурсов, почвенного покрова, химического загрязнения почв, уровней шума, локальный мониторинг за сбором, временным хранением и транспортировкой отходов).

8. Мероприятия по защите территории от чрезвычайных ситуаций природного и техногенного характера, в том числе по обеспечению пожарной безопасности и гражданской обороне.

Предусматриваются следующие противопожарные мероприятия для рассматриваемого линейного объекта регионального значения:

к использованию на линейном объекте регионального значения допускаются отделочные и строительные материалы, оборудование и кабельная продукция, имеющие сертификаты соответствия Государственного стандарта Российской Федерации и сертификаты пожарной безопасности;

обеспечение беспрепятственной эвакуации людей с проектируемой территории;

обеспечение возможности беспрепятственного ввода и передвижения на проектируемой территории сил и средств ликвидации чрезвычайных ситуаций, в том числе пожарного автотранспорта;

обеспечение наружного пожаротушения от ближайших пожарных гидрантов на коммунальной сети.

Для обеспечения ввода пожарного автотранспорта к проектируемому участку дороги предусматривается использование существующей улично-дорожной сети.

На проектируемых водопроводных линиях предусматривается установка пожарных гидрантов и отключающей (запорной) арматуры.

При пожаре эвакуация людей будет производиться по проезжей части в безопасную (свободную) сторону от опасных факторов пожара.

Спасение материальных ценностей (различной автомобильной и железнодорожной техники) предусмотрено силами и средствами специализированных формирований (Министерство Российской Федерации по делам гражданской обороны, чрезвычайным ситуациям и ликвидации последствий стихийных бедствий и дорожные службы).

Мероприятия по защите людей.

Мероприятия по защите людей в военное время.

В границах проектирования расположен линейный объект регионального значения, включающий в себя автомобильные магистрали, в том числе устойчивого функционирования, входящие в состав транспортной инфраструктуры Санкт-Петербурга, территория которого отнесена к особой группе по гражданской обороне. Функционирование рассматриваемого участка транспортной инфраструктуры Санкт-Петербурга может быть предусмотрено в военное время (при военных конфликтах). Таким образом, организации, эксплуатирующие рассматриваемые линейные сооружения, могут продолжать свою деятельность в военное время (при военных конфликтах).

Порядок эксплуатации планируемого к размещению линейного объекта регионального значения на проектируемой территории в военное время определяется планом гражданской обороны Санкт-Петербурга.

Согласно проекту планировки решения по укрытию населения не требуются.

Мероприятия по защите персонала организаций, продолжающих работу в военное время.

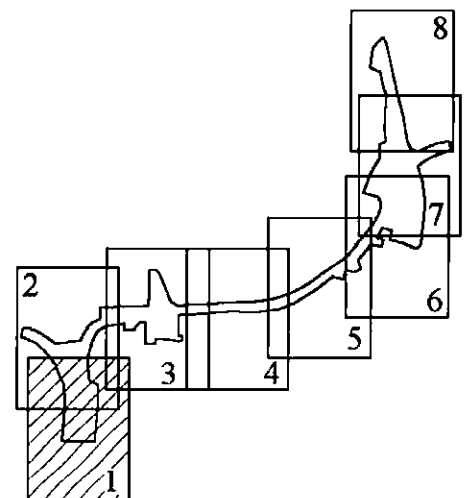
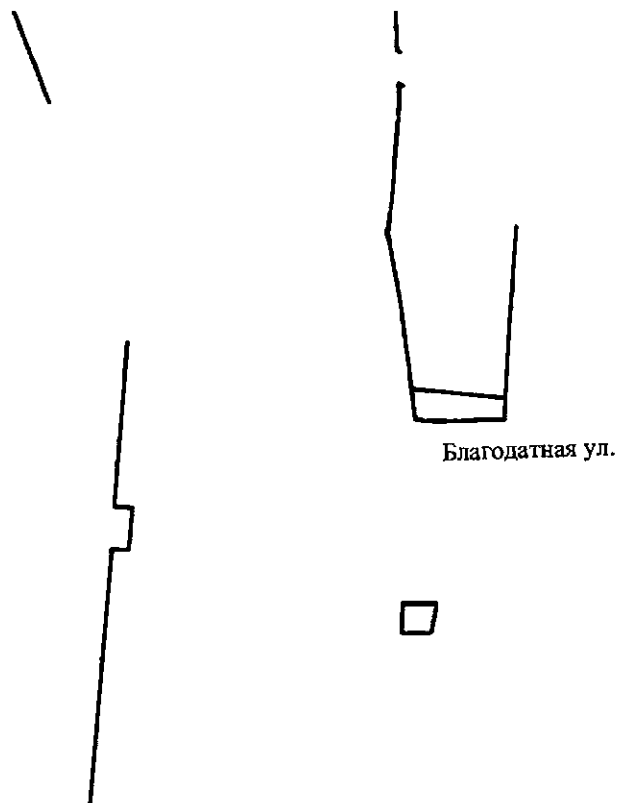
Мероприятия по защите и укрытию персонала работающей смены дежурного и линейного персонала организаций, обеспечивающих жизнедеятельность района размещения линейного объекта регионального значения и выполняющих мероприятия гражданской обороны, учтены в планах гражданской обороны соответствующих организаций, имеющих мобилизационные задания и продолжающих работу в военное время.

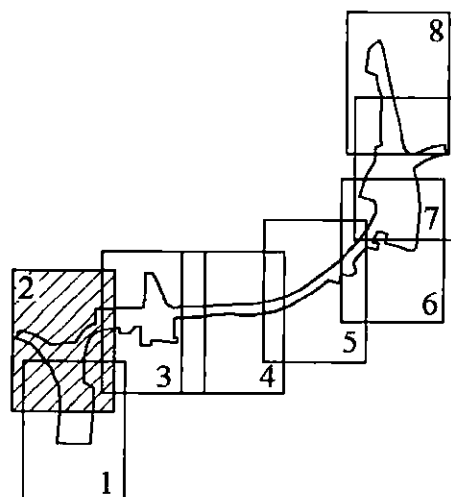
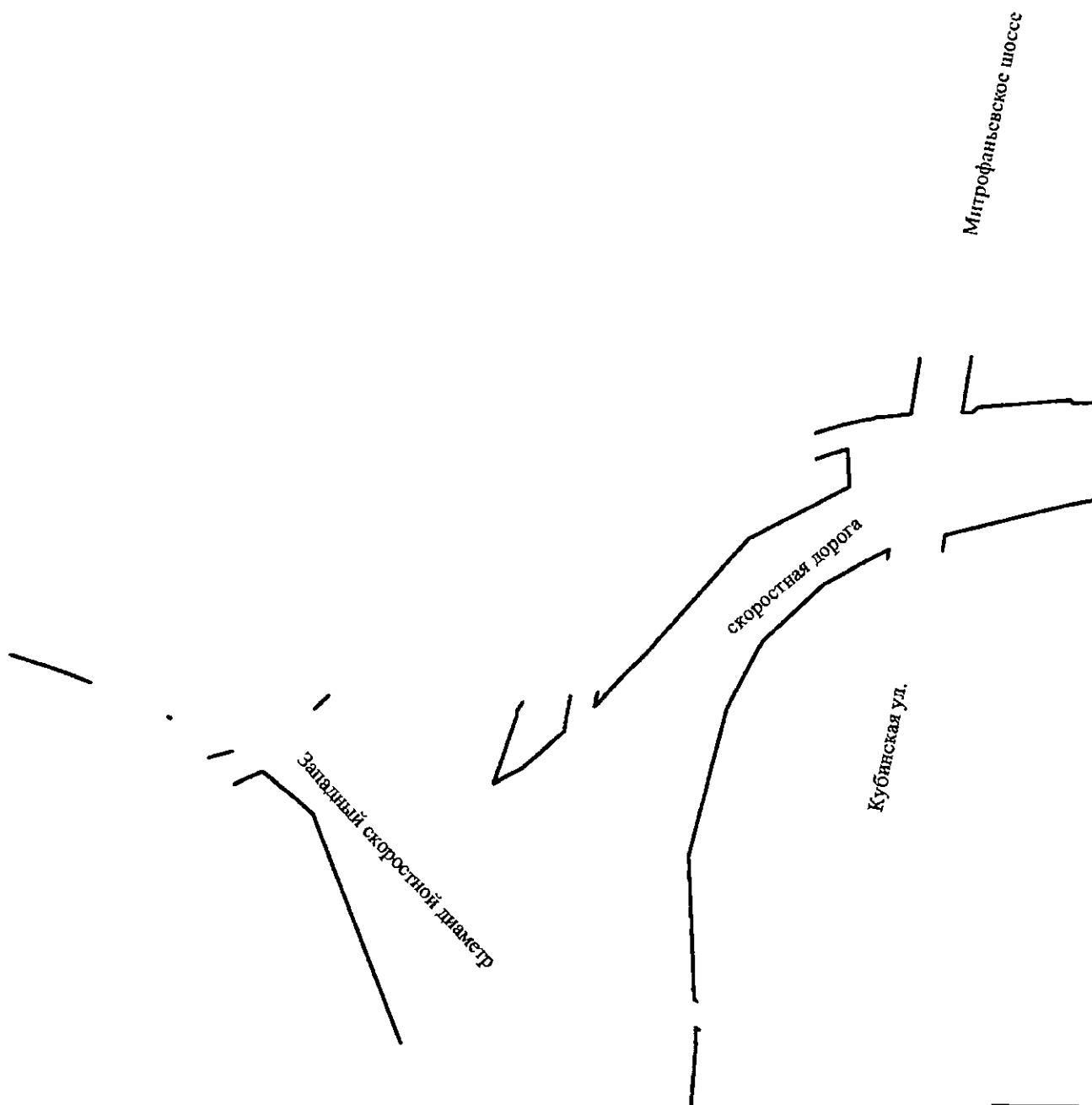
На рассматриваемой территории отсутствуют и не предусматриваются к размещению объекты, для которых существует возможность приспособления под объекты гражданской обороны.

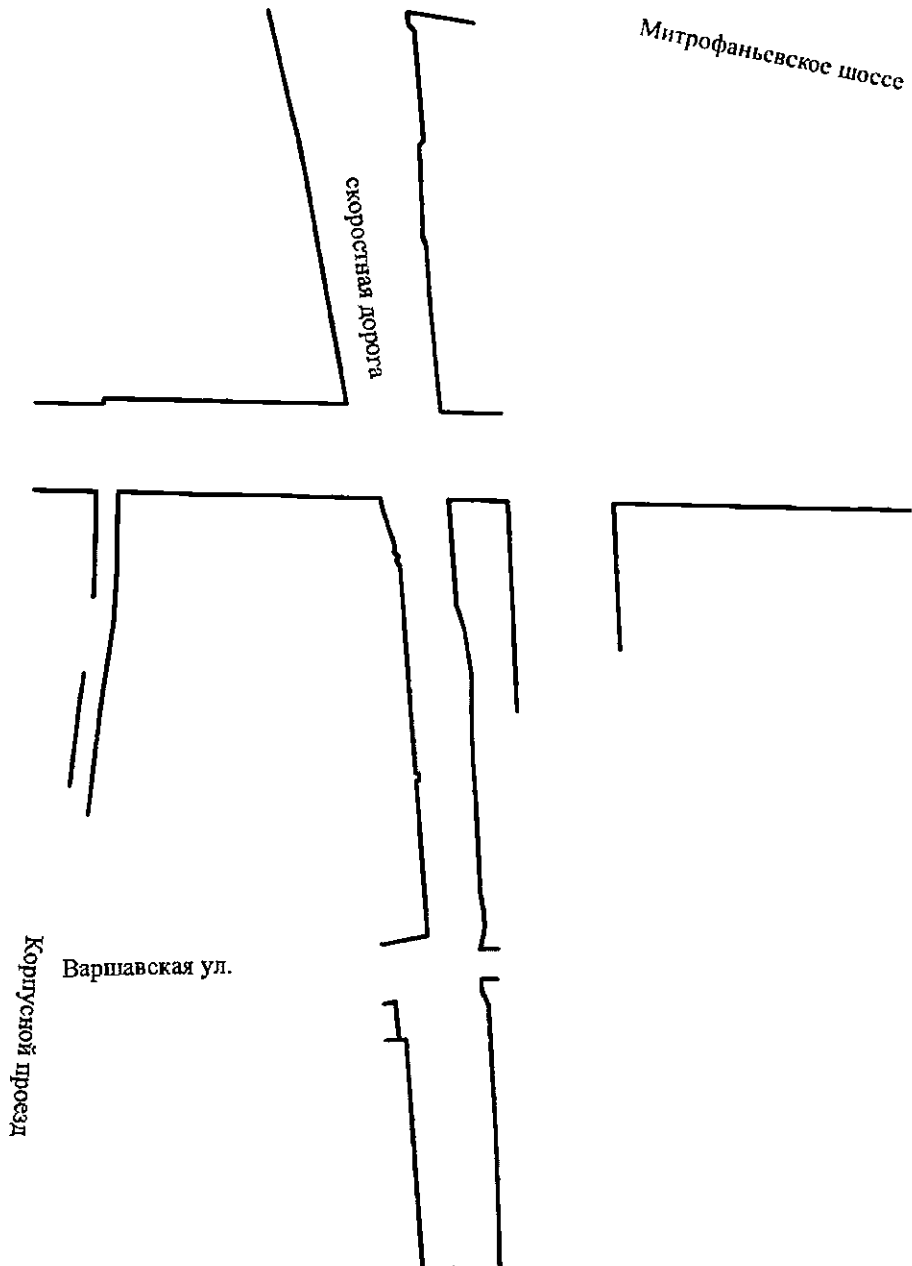
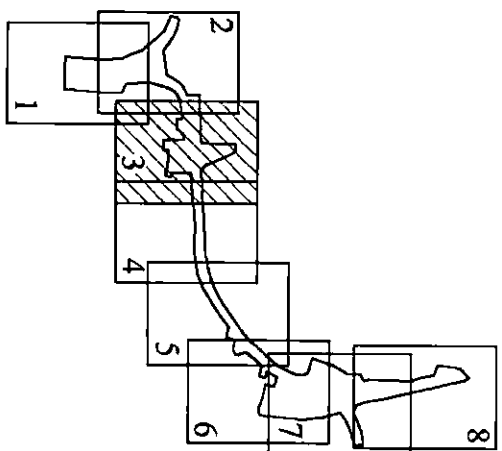


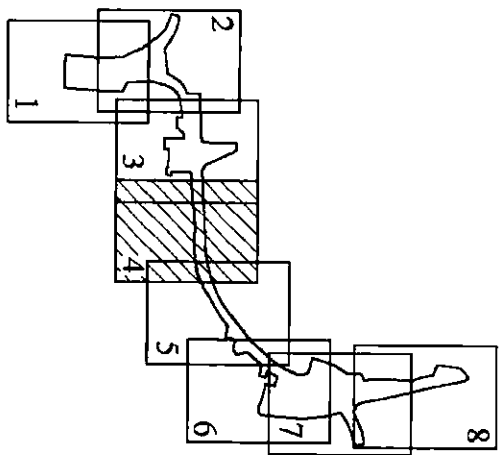
ЧЕРТЕЖ

**межевания территории для размещения линейного объекта регионального значения
«Широтная магистраль скоростного движения с мостом через р. Неву в створе
Фаянсовой ул. - Зольной ул. Этап 1. Участок от примыкания к Западному скоростному
диаметру до пересечения с Витебским пр., включая транспортный узел на Витебском пр.»
(красные линии)**










Московский пр.



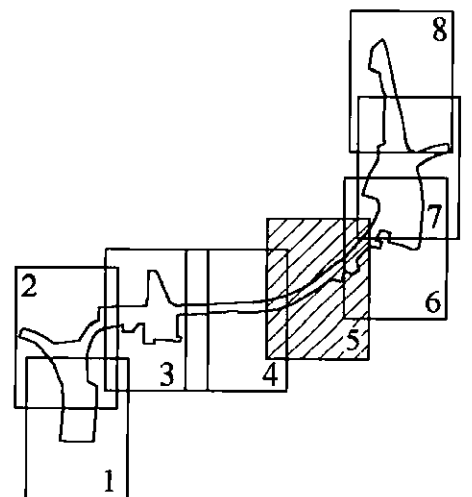
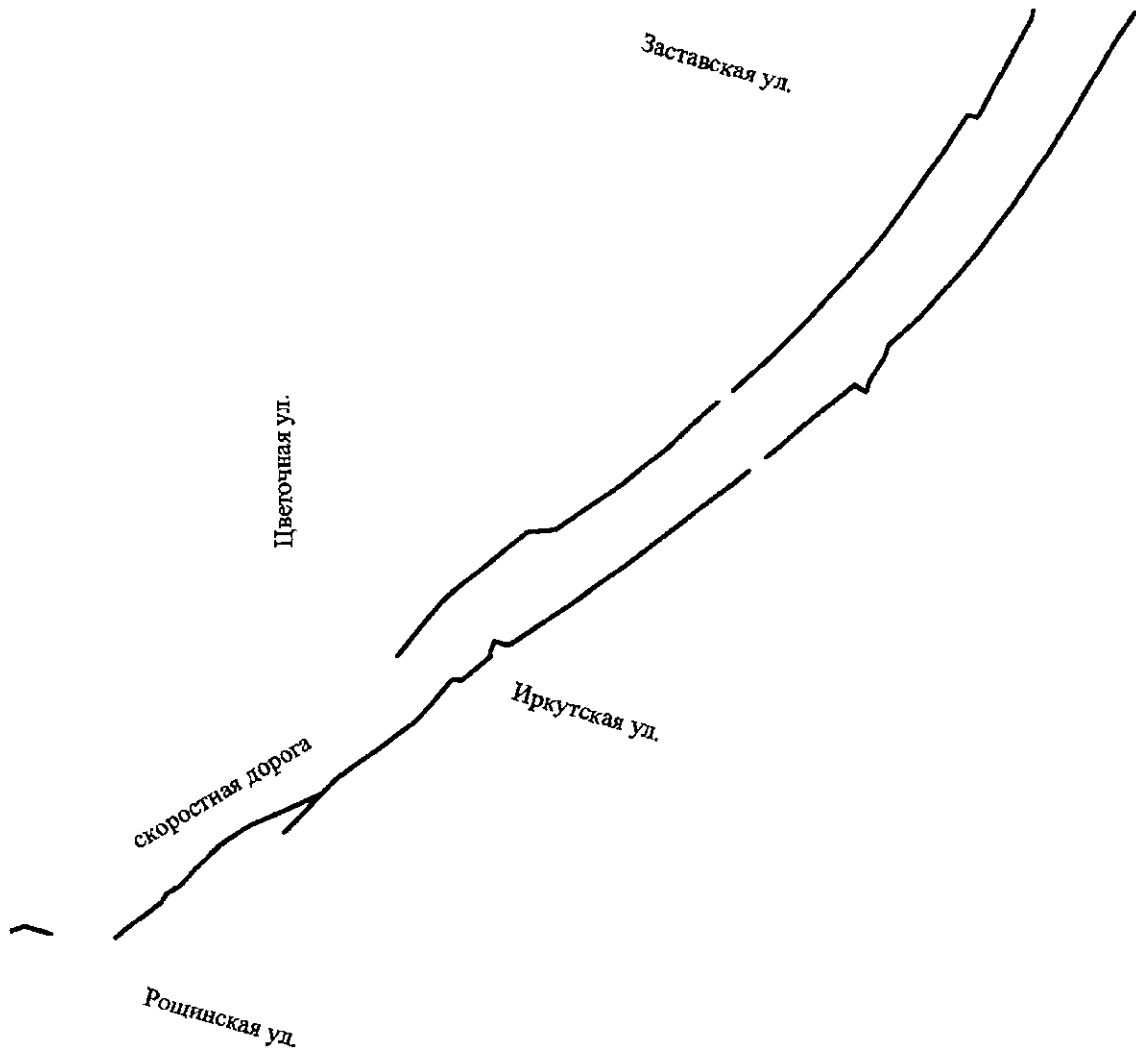
Московский пр.

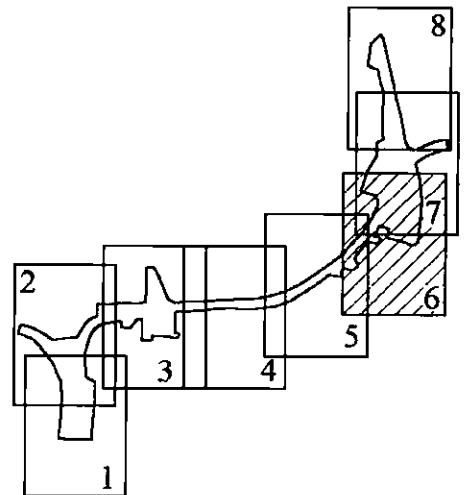
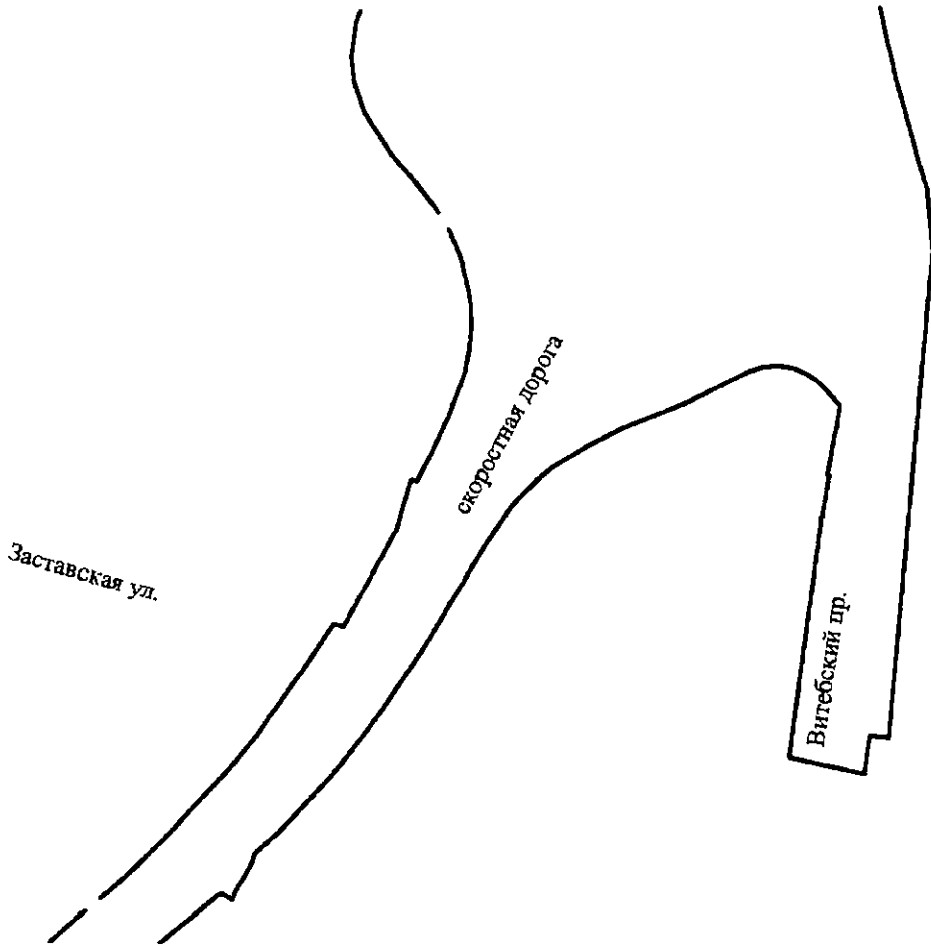
ул. Коли Томчака

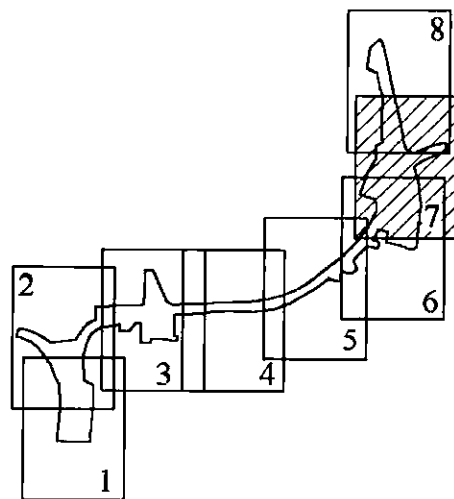
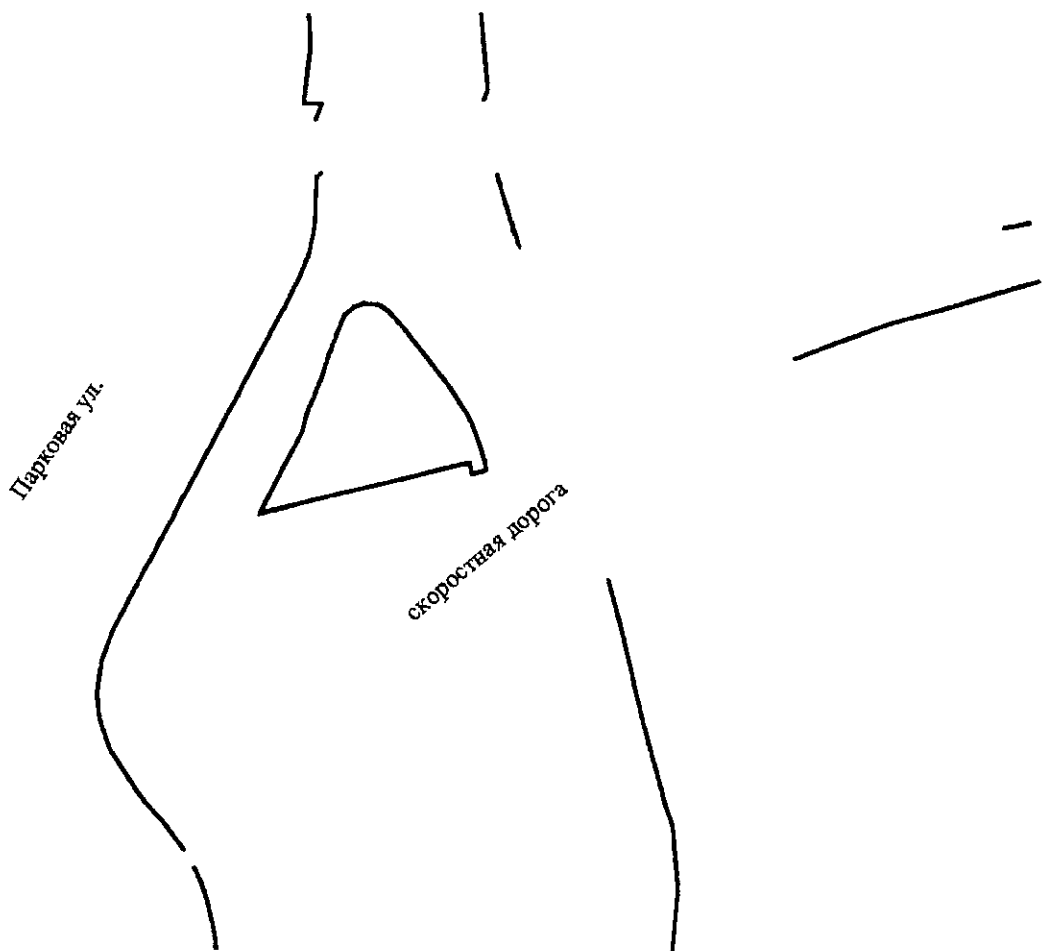
Рошнинская ул.

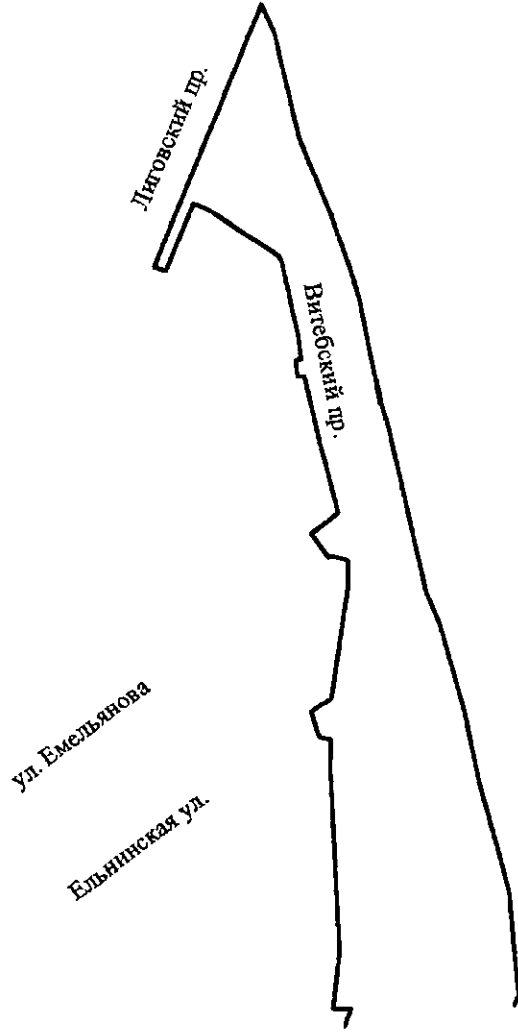
скоростная дорога

Цветочная ул.



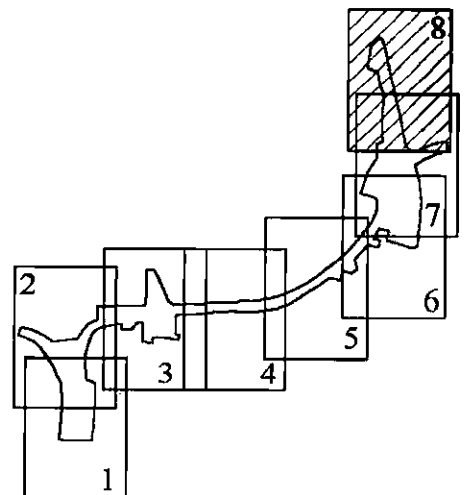






Условные обозначения

— - красные линии



Приложение № 5
к постановлению
Правительства Санкт-Петербурга
от 17.07.2023 № 746

ПЕРЕЧЕНЬ

образуемых земельных участков; перечень координат характерных точек образуемых земельных участков; сведения о границах территории, применительно к которой осуществляется подготовка проекта межевания, содержащие перечень координат характерных точек таких границ в системе координат, используемой для ведения Единого государственного реестре недвижимости; вид разрешенного использования образуемых земельных участков, предназначенных для размещения линейного объекта регионального значения «Широтная магистраль скоростного движения с мостом через р.Неву в створе Фаянсовой ул. – Зольной ул. Этап 1. Участок от примыкания к Западному скоростному диаметру до пересечения с Витебским пр., включая транспортный узел на Витебском пр.»

1. Перечень образуемых земельных участков.

Таблица 1

Условный номер образуемого земельного участка	Номера характерных точек образуемого земельного участка	Кадастровые номера земельных участков, из которых образуются земельные участки	Площадь образуемого земельного участка, га	Способ образования земельного участка	Сведения об отнесении (неотнесении) образуемого земельного участка к территории общего пользования
1	2	3	4	5	6
1	1-16	-	0,2274	Образование земельного участка из земель, находящихся в государственной собственности	Отнесен
2	1-8 (внутренний контур 1: 1-4, внутренний контур 2: 1-4, внутренний контур 3: 1-4, внутренний контур 4: 1-4)	78:14:0751501:1281	0,2619	Раздел	Отнесен
3	1-4	78:14:0751501:1281	0,0041	Раздел	Отнесен
4	1-4	78:14:0751501:1281	0,0041	Раздел	Отнесен
5	1-4	78:14:0751501:1281	0,0041	Раздел	Отнесен

1	2	3	4	5	6
6	1-4	78:14:0751501: 1281	0,0041	Раздел	Отнесен
7	1-6	-	0,0434	Образование земельного участка из земель, находящихся в государственной собственности	Отнесен
8	1-4	-	0,0010	Образование земельного участка из земель, находящихся в государственной собственности	Отнесен
9	1-17	78:15:0008231: 1147	0,0638	Раздел	Отнесен
10	1-28	78:15:0008231: 1368	0,0033	Раздел	Отнесен
11	1-10	-	0,0259	Образование земельного участка из земель, находящихся в государственной собственности	Отнесен
12	1-5	78:14:0751501: 1057	0,0522	Раздел	Отнесен
13	1-4	-	0,0130	Образование земельного участка из земель, находящихся в государственной собственности	Не отнесен
14	1-12	78:14:0007610: 4064	0,3011	Раздел	Отнесен
15	1-8	78:14:0007610: 24	0,0144	Раздел	Отнесен
16	1-22	78:14:0007608: 15	0,6291	Раздел	Отнесен
17	1-5	-	0,0054	Образование земельного участка из земель, находящихся в государственной собственности	Отнесен

1	2	3	4	5	6
18	1-16	-	0,1405	Образование земельного участка из земель, находящихся в государственной собственности	Отнесен
19	1-7	78:14:0007602:1	0,0141	Раздел	Отнесен
20	(внутренний) контур 1: 1-4, контур 2: 1-4, контур 3: 1-4)	-	10,4958	Образование земельного участка из земель, находящихся в государственной собственности	Отнесен
21	1-27 (внутренний) контур 1: 1-4)	78:14:0752601:2	0,9582	Раздел	Отнесен
22	1-24	78:15:0008231:1077	0,0003	Раздел	Отнесен
23	1-13	78:14:0007608:1664	0,0129	Раздел	Отнесен
24	1-4	-	0,0178	Образование земельного участка из земель, находящихся в государственной собственности	Отнесен
25	1-16 (внутренний) контур 1: 1-6)	78:14:0752601:1004	0,5384	Раздел	Отнесен
26	1-8	78:14:0752601:1004	0,0088	Раздел	Не отнесен
27	1-4	-	0,0106	Образование земельного участка из земель, находящихся в государственной собственности	Не отнесен
28	1-4	-	0,0134	Образование земельного участка из земель, находящихся в государственной собственности	Не отнесен
29	1-4	78:14:0000000:4883	0,0130	Раздел	Не отнесен

1	2	3	4	5	6
30	1-4	78:14:0752601:2	0,0134	Раздел	Не отнесен
31	1-4	78:14:0007601: 1502	0,0130	Раздел	Не отнесен
32	1-26 (внутренний контур 1: 1-4)	78:14:0007601: 1502	0,4699	Раздел	Отнесен
33	1-67 (внутренний контур 1: 1-4, внутренний контур 2: 1-4, внутренний контур 3: 1-4, внутренний контур 4: 1-4, внутренний контур 5: 1-4, внутренний контур 6: 1-4, внутренний контур 7: 1-4)	78:14:0000000: 4878	3,8569	Раздел	Отнесен
34	1-4	78:14:0000000: 4878	0,0037	Раздел	Не отнесен
35	1-4 (внутренний контур 1: 1-4)	78:14:0000000: 4878	0,0035	Раздел	Не отнесен
36	1-6	-	0,0251	Образование земельного участка из земель, находящихся в государственной собственности	Не отнесен
37.1	1-12	-	0,2474	Образование земельного участка из земель, находящихся в государственной собственности	Не отнесен
37.2	1-8	-	0,0714	Раздел или перераспреде- ление	Отнесен
38	1-73 (внутренний контур 1: 1-4)	78:14:0000000: 4883	2,5150	Раздел	Отнесен

Условные номера образуемых земельных участков, кадастровые номера или иные ранее присвоенные государственные учетные номера существующих земельных участков, в отношении которых предполагается их резервирование и (или) изъятие для государственных нужд, их адреса или описание местоположения, перечень и адреса расположенных на таких земельных участках объектов недвижимого имущества (при наличии сведений о них в Едином государственном реестре недвижимости)

Таблица 2

Условный номер образуемого земельного участка/ кадастровый номер существующего земельного участка	Адрес или описание местоположения земельного участка	Объекты недвижимого имущества, расположенные на земельном участке	
		Кадастровый номер	Адрес
1	2	3	4
1	Санкт-Петербург, внутригородское муниципальное образование города федерального значения Санкт-Петербурга муниципальный округ Московская застава, Заставская ул.	–	–
2	Санкт-Петербург, внутригородское муниципальное образование города федерального значения Санкт-Петербурга муниципальный округ Московская застава, Кубинская ул.	–	–
3	Санкт-Петербург, внутригородское муниципальное образование города федерального значения Санкт-Петербурга муниципальный округ Московская застава, Кубинская ул.	–	–
4	Санкт-Петербург, внутригородское муниципальное образование города федерального значения Санкт-Петербурга муниципальный округ Московская застава, Кубинская ул.	–	–
5	Санкт-Петербург, внутригородское муниципальное образование города федерального значения	–	–

1	2	3	4
	Санкт-Петербурга муниципальный округ Московская застава, Кубинская ул.		
6	Санкт-Петербург, внутригородское муниципальное образование города федерального значения Санкт-Петербурга муниципальный округ Московская застава, Кубинская ул.	-	-
7	Санкт-Петербург, внутригородское муниципальное образование города федерального значения Санкт-Петербурга муниципальный округ Московская застава, ул.Емельянова	-	-
8	Санкт-Петербург, внутригородское муниципальное образование города федерального значения Санкт-Петербурга муниципальный округ Московская застава, Митрофаньевский путепровод	-	-
9	Санкт-Петербург, внутригородское муниципальное образование города федерального значения Санкт-Петербурга муниципальный округ Автово, ул.Возрождения	78:15:0000000: 1420	Санкт-Петербург, Западный скоростной диаметр, сооружение 3, литера А
10	Санкт-Петербург, внутригородское муниципальное образование города федерального значения Санкт-Петербурга муниципальный округ Автово, ул.Возрождения	78:15:0000000: 1420 78:15:0008231: 1024	Санкт-Петербург, Западный скоростной диаметр, сооружение 3, литера А, Санкт-Петербург, ул.Возрождения, д. 42а, литера Е
11	Санкт-Петербург, внутригородское муниципальное	-	-

1	2	3	4
	образование города федерального значения Санкт-Петербурга муниципальный округ Московская застава		
12	Санкт-Петербург, внутригородское муниципальное образование города федерального значения Санкт-Петербурга муниципальный округ Московская застава, Кубинская ул.	78:15:0000000: 1420	Санкт-Петербург, Западный скоростной диаметр, сооружение 3, литера А
13	Санкт-Петербург, внутригородское муниципальное образование города федерального значения Санкт-Петербурга муниципальный округ Московская застава, Парковая ул.	-	-
14	Санкт-Петербург, внутригородское муниципальное образование города федерального значения Санкт-Петербурга муниципальный округ Московская застава, Московский пр.	-	-
15	Санкт-Петербург, внутригородское муниципальное образование города федерального значения Санкт-Петербурга муниципальный округ Московская застава, Московский пр.	-	-
16	Санкт-Петербург, внутригородское муниципальное образование города федерального значения Санкт-Петербурга муниципальный округ Московская застава, Московский пр.	78:14:0007608: 1349	Санкт-Петербург, Московский пр., д. 158, литера ВА

1	2	3	4
17	Санкт-Петербург, внутригородское муниципальное образование города федерального значения Санкт-Петербурга муниципальный округ Московская застава, Рощинская ул.	-	-
18	Санкт-Петербург, внутригородское муниципальное образование города федерального значения Санкт-Петербурга муниципальный округ Московская застава, Парковая ул.	-	-
19	Санкт-Петербург, внутригородское муниципальное образование города федерального значения Санкт-Петербурга муниципальный округ Московская застава, Иркутская ул.	-	-
20	Санкт-Петербург, внутригородское муниципальное образование города федерального значения Санкт-Петербурга муниципальный округ Московская застава, Парковая ул.	78:14:0007601: 1285 78:14:0007601: 1254 78:14:0007601: 1237 78:14:0007601: 1238 78:14:0007601: 1239 78:14:0007601: 1240 78:14:0007601: 1241 78:14:0007601: 1244 78:14:0007601: 1243 78:14:0007601: 1245 78:14:0007601:	Санкт-Петербург, Парковая ул., д.5, литера И, Санкт-Петербург, Парковая ул., д.5, литера Ц, Санкт-Петербург, Парковая ул., д.5, литера МД, Санкт-Петербург, Парковая ул., д.5, литера МЕ, Санкт-Петербург, Парковая ул., д.5, литера МЖ, Санкт-Петербург, Парковая ул., д.5, литера МЗ, Санкт-Петербург, Парковая ул., д.5, литера МИ, Санкт-Петербург, Парковая ул., д.5, литера МН, Санкт-Петербург, Парковая ул., д.5, литера МЛ, Санкт-Петербург, Парковая ул., д.5, литера МО, Санкт-Петербург,

1	2	3	4
		1228	Парковая ул., д.5, литера В,
		78:14:0007601:	Санкт-Петербург,
		1256	Парковая ул., д.5, литера Б,
		78:14:0007601:	Санкт-Петербург,
		1248	Парковая ул., д.5, литера Р,
		78:14:0007601:	Санкт-Петербург,
		1249	Парковая ул., д.5, литера С,
		78:14:0007601:	Санкт-Петербург,
		1024	Парковая ул., д.5, литера НЛ,
		78:14:0007601:	Санкт-Петербург,
		1250	Парковая ул., д.5, литера Т,
		78:14:0007601:	Санкт-Петербург,
		1251	Парковая ул., д. 5, литера У,
		78:14:0007601:	Санкт-Петербург,
		1252	Парковая ул., д.5, литера Ф,
		78:14:0007601:	Санкт-Петербург,
		1253	Парковая ул., д.5, литера Х,
		78:14:0007601:	Санкт-Петербург,
		1247	Парковая ул., д.5, литера О,
		78:14:0007601:	Санкт-Петербург,
		1236	Парковая ул., д.5, литера МБ,
		78:14:0007601:	Санкт-Петербург,
		1235	Парковая ул., д. 5, литера М,
		78:14:0007601:	Санкт-Петербург,
		1234	Парковая ул., д.5, литера Л,
		78:14:0007601:	Санкт-Петербург,
		1233	Парковая ул., д.5, литера К,
		78:14:0007601:	Санкт-Петербург,
		1231	Парковая ул., д.5, литера Ж,
		78:14:0007601:	Санкт-Петербург,
		1232	Парковая ул., д.5, литера З,
		78:14:0007601:	Санкт-Петербург,
		1229	Парковая ул., д.5, литера Д,
		78:14:0007601:	Санкт-Петербург,
		1230	Парковая ул., д.5, литера Е,
		78:14:0007601:	Санкт-Петербург,
		1057	Парковая ул., д.7, литера С,
		78:14:0007601:	Санкт-Петербург,
		1041	Парковая ул., д.7, литера Е,
		78:14:0007601:	Санкт-Петербург,
		1054	Парковая ул., д.7, литера О,
		78:14:0007601:	Санкт-Петербург,
		1504	Парковая ул., д.5, литера П

1	2	3	4
21	Санкт-Петербург, внутригородское муниципальное образование города федерального значения Санкт-Петербурга муниципальный округ Московская застава, Воздухоплавательная ул.	-	-
22	Санкт-Петербург, внутригородское муниципальное образование города федерального значения Санкт-Петербурга муниципальный округ Автово, ул. Возрождения	78:15:0000000: 1420	Санкт-Петербург, Западный скоростной диаметр, сооружение 3, литера А
23	Санкт-Петербург, внутригородское муниципальное образование города федерального значения Санкт-Петербурга муниципальный округ Московская застава, Московский пр.	-	-
24	Санкт-Петербург, внутригородское муниципальное образование города федерального значения Санкт-Петербурга муниципальный округ Московская застава, Лиговский пр.	-	-
25	Санкт-Петербург, внутригородское муниципальное образование города федерального значения Санкт-Петербурга муниципальный округ Московская застава, Воздухоплавательная ул.	-	-
26	Санкт-Петербург, внутригородское муниципальное образование города федерального значения Санкт-Петербурга муниципальный округ	-	-

1	2	3	4
	Московская застава, Воздухоплавательная ул.		
27	Санкт-Петербург, внутригородское муниципальное образование города федерального значения Санкт-Петербурга муниципальный округ Московская застава, Парковая ул.	-	-
28	Санкт-Петербург, внутригородское муниципальное образование города федерального значения Санкт-Петербурга муниципальный округ Московская застава, Парковая ул.	-	-
29	Санкт-Петербург, внутригородское муниципальное образование города федерального значения Санкт-Петербурга муниципальный округ Московская застава, Воздухоплавательная ул.	-	-
30	Санкт-Петербург, внутригородское муниципальное образование города федерального значения Санкт-Петербурга муниципальный округ Московская застава, Воздухоплавательная ул.	-	-
31	Санкт-Петербург, внутригородское муниципальное образование города федерального значения Санкт-Петербурга муниципальный округ Московская застава, Витебский пр.	-	-
32	Санкт-Петербург, внутригородское муниципальное образование города	78:14:0007601: 1051	Санкт-Петербург, Витебский пр., д.1, литера А, Санкт-Петербург, Парковая ул., д.5

1	2	3	4
	федерального значения Санкт-Петербурга муниципальный округ Московская застава, Витебский пр.		
33	Санкт-Петербург, внутригородское муниципальное образование города федерального значения Санкт-Петербурга муниципальный округ Московская застава, Витебский пр.	-	-
34	Санкт-Петербург, внутригородское муниципальное образование города федерального значения Санкт-Петербурга муниципальный округ Московская застава, Витебский пр.	-	-
35	Санкт-Петербург, внутригородское муниципальное образование города федерального значения Санкт-Петербурга муниципальный округ Московская застава, Витебский пр.	-	-
36	Санкт-Петербург, внутригородское муниципальное образование города федерального значения Санкт-Петербурга муниципальный округ Московская застава, Парковая ул.	-	-
37.1	Санкт-Петербург, внутригородское муниципальное образование города федерального значения Санкт-Петербурга муниципальный округ Московская застава, Заставская ул.	78:14:0007601: 1025	Санкт-Петербург, Заставская ул., д.1, корп.2, литера А

1	2	3	4
37.2	Санкт-Петербург, внутригородское муниципальное образование города федерального значения Санкт-Петербурга муниципальный округ Московская застава, Заставская ул.	78:14:0007601:1025	Санкт-Петербург, Заставская ул., д.1, корп.2, литера А
38	Санкт-Петербург, внутригородское муниципальное образование города федерального значения Санкт-Петербурга муниципальный округ Московская застава, Воздухоплавательная ул.	-	-
78:14:0754501:1256	Санкт-Петербург, внутригородское муниципальное образование города федерального значения Санкт-Петербурга муниципальный округ Новоизмайловское, Кубинская ул., земельный участок 38а	78:15:0000000:1420 78:00:0000000:1680	Санкт-Петербург, Западный скоростной диаметр, сооружение 3, литера А, Санкт-Петербург, Западный скоростной диаметр, сооружение 2, литера А
78:14:0754501:1255	Санкт-Петербург, внутригородское муниципальное образование города федерального значения Санкт-Петербурга муниципальный округ Новоизмайловское, Кубинская ул., земельный участок 39а	78:00:0000000:1680	Санкт-Петербург, Западный скоростной диаметр, сооружение 2, литера А
78:14:0751501:1054	Санкт-Петербург, Кубинская ул., участок 169 (Западный скоростной диаметр, от Благодатной ул. до Северного полукольца ж.д.)	-	-
78:14:0751501:1070	Санкт-Петербург, внутригородское муниципальное образование города федерального значения Санкт-Петербурга	78:15:0000000:1420	Санкт-Петербург, Западный скоростной диаметр, сооружение 3, литера А, Санкт-Петербург, Кубинская ул., д.9, литера А

1	2	3	4
	муниципальный округ Московская застава, Кубинская ул., участок 42		
78:14:0751501: 1285	Санкт-Петербург, внутригородское муниципальное образование города федерального значения Санкт-Петербурга муниципальный округ Московская застава, Кубинская ул., земельный участок 35а	78:15:0000000: 1420 78:14:0751501: 1048 78:00:0000000: 1680	Санкт-Петербург, Западный скоростной диаметр, сооружение 3, литера А, Санкт-Петербург, Западный скоростной диаметр, сооружение 3, литера К; Санкт-Петербург, Западный скоростной диаметр, сооружение 2, литера А
78:14:0751501: 1058	Санкт-Петербург, Кубинская ул., участок 170 (Западный скоростной диаметр, от Благодатной ул. до Северного полукольца ж.д.)	-	-
78:14:0751501: 1060	Санкт-Петербург, внутригородское муниципальное образование города федерального значения Санкт-Петербурга муниципальный округ Московская застава, Кубинская ул., участок 39	-	-
78:14:0751501: 1061	Санкт-Петербург, внутригородское муниципальное образование города федерального значения Санкт-Петербурга муниципальный округ Московская застава, Кубинская ул., участок 38	-	-
78:14:0751501: 1062	Санкт-Петербург, внутригородское муниципальное образование города федерального значения Санкт-Петербурга муниципальный округ Московская застава, Кубинская ул., участок 37	-	-

1	2	3	4
78:14:0751501: 1064	Санкт-Петербург, внутригородское муниципальное образование города федерального значения Санкт-Петербурга муниципальный округ Московская застава, Кубинская ул., участок 18	-	-
78:14:0751501: 1065	Санкт-Петербург, внутригородское муниципальное образование города федерального значения Санкт-Петербурга муниципальный округ Московская застава, Кубинская ул., участок 19	-	-
78:14:0751501: 1066	Санкт-Петербург, внутригородское муниципальное образование города федерального значения Санкт-Петербурга муниципальный округ Московская застава, Кубинская ул., участок 20	-	-
78:14:0751501: 1068	Санкт-Петербург, внутригородское муниципальное образование города федерального значения Санкт-Петербурга муниципальный округ Московская застава, Кубинская ул., участок 23	-	-
78:14:0751501: 1067	Санкт-Петербург, внутригородское муниципальное образование города федерального значения Санкт-Петербурга муниципальный округ Московская застава, Кубинская ул., участок 21	-	-

1	2	3	4
78:14:0751501: 1069	Санкт-Петербург, внутригородское муниципальное образование города федерального значения Санкт-Петербурга муниципальный округ Московская застава, Кубинская ул., участок 22	-	-
78:14:0751501: 1059	Санкт-Петербург, внутригородское муниципальное образование города федерального значения Санкт-Петербурга муниципальный округ Московская застава, Кубинская ул., участок 36	-	-
78:14:0751501: 1284	Санкт-Петербург, Кубинская ул., участок 174	-	-
78:14:0751501: 1063	Санкт-Петербург, внутригородское муниципальное образование города федерального значения Санкт-Петербурга муниципальный округ Московская застава, Кубинская ул., участок 11	-	-
78:14:0000000: 4884	Санкт-Петербург, внутригородское муниципальное образование города федерального значения Санкт-Петербурга муниципальный округ Московская застава, Кубинская ул., участок 30	-	-
78:15:0008077: 1381	Санкт-Петербург, внутригородское муниципальное образование города федерального значения Санкт-Петербурга муниципальный округ Автово,	-	-

1	2	3	4
	ул.Возрождения, участок 250		
78:15:0008077: 1382	Санкт-Петербург, внутригородское муниципальное образование города федерального значения Санкт-Петербурга муниципальный округ Автово, ул.Возрождения, участок 310	-	-
78:15:0008077: 1383	Российская Федерация, Санкт-Петербург, внутригородское муниципальное образование города федерального значения Санкт-Петербурга муниципальный округ Автово, ул.Возрождения, участок 320	-	-
78:15:0008077:1	Санкт-Петербург, участок ЛЭП 'л Кир-3/4 35кВ', опора 11	-	-
78:15:0008077: 1385	Санкт-Петербург, внутригородское муниципальное образование города федерального значения Санкт-Петербурга муниципальный округ Автово, ул.Возрождения, участок 340	-	-
78:15:0008077: 1384	Санкт-Петербург, внутригородское муниципальное образование города федерального значения Санкт-Петербурга муниципальный округ Автово, ул.Возрождения, участок 330	-	Санкт-Петербург, Кубинская ул., д.1, корпус 3
78:15:0823502: 1252	Санкт-Петербург, внутригородское муниципальное образование города федерального значения Санкт-Петербурга муниципальный округ Автово, Бронева ул., земельный участок 65а	-	-

1	2	3	4
78:15:0823502:5	Санкт-Петербург, Западный скоростной диаметр, участок 9 (от Благодатной ул. до ул.Маршала Говорова)	78:15:0000000: 1420	Санкт-Петербург, Западный скоростной диаметр, сооружение 3, литера А
78:15:0008231: 1370	Санкт-Петербург, внутригородское муниципальное образование города федерального значения Санкт-Петербурга муниципальный округ Автово, ул.Возрождения, земельный участок 31а	78:15:0000000: 1420	Санкт-Петербург, Западный скоростной диаметр, сооружение 3, литера А
78:15:0008231: 1363	установлено относительно ориентира, расположенного в границах участка. Ориентир: Российская Федерация, Санкт-Петербург, внутригородское муниципальное образование города федерального значения Санкт-Петербурга муниципальный округ Автово, ул.Возрождения	-	-
78:15:0008231: 1366	Санкт-Петербург, внутригородское муниципальное образование города федерального значения Санкт-Петербурга муниципальный округ Автово, ул.Возрождения	78:15:0000000: 1420	Санкт-Петербург, Западный скоростной диаметр, сооружение 3, литера А
78:15:0008231: 1372	Санкт-Петербург, внутригородское муниципальное образование города федерального значения Санкт-Петербурга муниципальный округ Автово, ул.Возрождения, земельный участок 33а	78:15:0000000: 1420	Санкт-Петербург, Западный скоростной диаметр, сооружение 3, литера А
78:15:0008077: 1386	Санкт-Петербург, внутригородское муниципальное образование города федерального значения Санкт-Петербурга	-	-

1	2	3	4
	муниципальный округ Московская застава, Кубинская ул., участок 33		
78:14:0007541: 4270	Санкт-Петербург, внутригородское муниципальное образование города федерального значения Санкт-Петербурга муниципальный округ Московская застава, Митрофаньевское шоссе, участок 24	-	-
78:14:0007541: 4273	Санкт-Петербург, внутригородское муниципальное образование города федерального значения Санкт-Петербурга муниципальный округ Московская застава, Митрофаньевское шоссе, участок 27	-	-
78:14:0007541: 4274	Санкт-Петербург, внутригородское муниципальное образование города федерального значения Санкт-Петербурга муниципальный округ Московская застава, Митрофаньевское шоссе, участок 25	-	-
78:14:0007541: 4275	Санкт-Петербург, внутригородское муниципальное образование города федерального значения Санкт-Петербурга муниципальный округ Московская застава, Митрофаньевское шоссе, участок 26	-	-
78:14:0007541: 4575	Санкт-Петербург, внутригородское муниципальное образование города федерального значения Санкт-Петербурга муниципальный округ	-	-

1	2	3	4
	Московская застава, Варшавская ул.		
78:14:0007541: 4577	Санкт-Петербург, внутригородское муниципальное образование города федерального значения Санкт-Петербурга муниципальный округ Московская застава, Варшавская ул.	-	-
78:14:0007541: 4578	Санкт-Петербург, внутригородское муниципальное образование города федерального значения Санкт-Петербурга муниципальный округ Московская застава, Варшавская ул.	-	-
78:14:0007541: 4271	Санкт-Петербург, внутригородское муниципальное образование города федерального значения Санкт-Петербурга муниципальный округ Московская застава, Варшавская ул., участок 18	-	-
78:14:0007541: 4262	Санкт-Петербург, внутригородское муниципальное образование города федерального значения Санкт-Петербурга муниципальный округ Московская застава, Варшавская ул., участок 17	-	-
78:14:0007541: 4268	Санкт-Петербург, внутригородское муниципальное образование города федерального значения Санкт-Петербурга муниципальный округ Московская застава, Варшавская ул., участок 14	-	-

1	2	3	4
78:14:0000000: 4881	Санкт-Петербург, внутригородское муниципальное образование города федерального значения Санкт-Петербурга муниципальный округ Московская застава, Варшавская ул., участок 19	-	-
78:14:0007610: 6561	Санкт-Петербург, внутригородское муниципальное образование города федерального значения Санкт-Петербурга муниципальный округ Московская застава, Варшавская ул., участок 13	-	-
78:14:0007610: 6562	Санкт-Петербург, внутригородское муниципальное образование города федерального значения Санкт-Петербурга муниципальный округ Московская застава, Варшавская ул., участок 20	-	-
78:14:0007610:14	Санкт-Петербург, Варшавская ул., д.2, корп.1, литера Д	78:14:0007610: 3035 78:14:0007610: 3013	Санкт-Петербург, Варшавская ул., д.2, корп.1, литера Д, Санкт-Петербург, Варшавская ул., д.2, корп.1, литера Ю
78:14:0007610:18	Санкт-Петербург, Московский пр., д.139 (участок 3)	-	-
78:14:0007608: 1350	Санкт-Петербург, внутригородское муниципальное образование города федерального значения Санкт-Петербурга муниципальный округ Московская застава, Московский пр., участок 14	-	-

1	2	3	4
78:14:0007608: 1665	Санкт-Петербург, внутригородское муниципальное образование города федерального значения Санкт-Петербурга муниципальный округ Московская застава, Московский пр., д. 154, литера А, участок 3	-	-
78:14:0007608: 1666	Санкт-Петербург, внутригородское муниципальное образование города федерального значения Санкт-Петербурга муниципальный округ Московская застава, Московский пр., д. 154, литера А, участок 4	-	-
78:14:0007602: 1370	Санкт-Петербург, внутригородское муниципальное образование города федерального значения Санкт-Петербурга муниципальный округ Московская застава, Рощинская ул., участок 13	-	-
78:14:0007602: 1690	Санкт-Петербург, внутригородское муниципальное образование города федерального значения Санкт-Петербурга муниципальный округ Московская застава, Цветочная ул., земельный участок 104	-	-
78:14:0007602: 1679	Санкт-Петербург, внутригородское муниципальное образование города федерального значения Санкт-Петербурга муниципальный округ Московская застава, Цветочная ул.	-	-

1	2	3	4
78:14:0007602: 1360	Санкт-Петербург, Цветочная ул., участок 4 (территория, ограниченная Рощинской ул., Цветочной ул., продолжением Иркутской ул., полосой отвода железной дороги; ФЗУ №3)	-	-
78:14:0007602: 1361	Санкт-Петербург, Цветочная ул., участок 5 (территория, ограниченная Рощинской ул., Цветочной ул., продолжением Иркутской ул., полосой отвода железной дороги; ФЗУ № 2)	-	-
78:14:0007602: 1359	Санкт-Петербург, Цветочная ул., участок 6 (территория, ограниченная Рощинской ул., Цветочной ул., продолжением Иркутской ул., полосой отвода железной дороги; ФЗУ № 1)	-	-
78:14:0007602: 1358	Санкт-Петербург, Цветочная ул., участок 3 (северо-западнее дома № 18, литера Б, по Цветочной ул.)	-	-
78:14:0000000: 4882	Санкт-Петербург, внутригородское муниципальное образование города федерального значения Санкт-Петербурга муниципальный округ Московская застава, Иркутская ул., участок 2	-	-
78:14:0000000: 4880	Санкт-Петербург, внутригородское муниципальное образование города федерального значения Санкт-Петербурга муниципальный округ	78:14:0000000: 3181	Санкт-Петербург, линия 2 Петербургского метрополитена, сооружение 5, литера Г1

1	2	3	4
	Московская застава, Московский пр., участок 15		
78:14:0007602: 1019	Санкт-Петербург, Иркутская ул., участок 104 (западнее дома № 2, литера Б, по Иркутской ул.)	-	-
78:14:0007602: 1371	Санкт-Петербург, внутригородское муниципальное образование города федерального значения Санкт-Петербурга муниципальный округ Московская застава, Иркутская ул., участок 1	-	-
78:14:0007602: 1689	Санкт-Петербург, внутригородское муниципальное образование города федерального значения Санкт-Петербурга муниципальный округ Московская застава, Иркутская ул., земельный участок 106	-	-
78:14:0007602: 1018	Санкт-Петербург, Иркутская ул., участок 103 (у дома № 4 по Иркутской ул.)	-	-
78:14:0007602: 1686	Санкт-Петербург, Иркутская ул., д.4, литера А, участок 3	-	-
78:14:0007602: 1675	Санкт-Петербург, Заставская ул., д.14а (участок 2)	78:14:0007602: 1026	Санкт-Петербург, Заставская ул., д.14а, литера А
78:14:0007602: 1692	Санкт-Петербург, внутригородское муниципальное образование города федерального значения Санкт-Петербурга муниципальный округ Московская застава, Заставская ул.	78:14:0007602: 1025	Санкт-Петербург, Заставская ул., д.14а, литера П; Санкт-Петербург, Заставская ул., д.14а
78:14:0007602: 1011	Санкт-Петербург, Заставская ул., участок 119, у дома № 14а, литера П	-	-

1	2	3	4
78:14:0007602: 1683	Санкт-Петербург, внутригородское муниципальное образование города федерального значения Санкт-Петербурга муниципальный округ Московская застава, ул.Кондратенко, участок 2	-	-
78:14:0007602: 1678	установлено относительно ориентира, расположенного в границах участка. Ориентир: Российская Федерация, Санкт-Петербург, внутригородское муниципальное образование города федерального значения Санкт-Петербурга муниципальный округ Московская застава, ул.Кондратенко	-	-
78:14:0007602: 1688	Санкт-Петербург, внутригородское муниципальное образование города федерального значения Санкт-Петербурга муниципальный округ Московская застава, Люботинский пр., земельный участок 102	-	-
78:14:0007602: 1681	Санкт-Петербург, внутригородское муниципальное образование города федерального значения Санкт-Петербурга муниципальный округ Московская застава, Люботинский пр.	78:14:0007602: 1362 78:14:0007602: 1043 78:14:0007602: 1045	Санкт-Петербург, Люботинский пр., д. 8, литера К, Санкт-Петербург, Люботинский пр., д.8, литера З, Санкт-Петербург, Люботинский пр., д. 8, литера Л
78:14:0000000: 4879	Санкт-Петербург, внутригородское муниципальное образование города федерального значения Санкт-Петербурга муниципальный округ	-	-

1	2	3	4
	Московская застава, Заставская ул., участок 11		
78:14:0007601: 1498	Санкт-Петербург, внутригородское муниципальное образование города федерального значения Санкт-Петербурга муниципальный округ Московская застава, Заставская ул.	-	-
78:14:0007601: 1509	Санкт-Петербург, внутригородское муниципальное образование города федерального значения Санкт-Петербурга муниципальный округ Московская застава, Заставская ул., земельный участок 127	-	-
78:14:0007601: 1009	Санкт-Петербург, Заставская ул., участок 106 (у дома № 3, литера А (гараж 8)	-	-
78:14:0007601: 1008	Санкт-Петербург, Заставская ул., участок 103, у дома № 3, литера А (гараж № 10)	-	-
78:14:0007601: 1500	Санкт-Петербург, внутригородское муниципальное образование города федерального значения Санкт-Петербурга муниципальный округ Московская застава, Заставская ул.	-	-
78:14:0007601: 1012	Санкт-Петербург, Заставская ул., участок 113, у дома № 3, литера А (гараж № 30)	-	-
78:14:0007601: 1013	Санкт-Петербург, Заставская ул., участок 112, у дома № 3, корп. 2 (гараж № 33)	-	-

1	2	3	4
78:14:0007601: 1287	Санкт-Петербург, внутригородское муниципальное образование города федерального значения Санкт-Петербурга муниципальный округ Московская застава, Заставская ул., участок 12	-	-
78:14:0007601:15	Санкт-Петербург, электросеть 110 кВ Московского района, литера А (участок ВЛ 110 кВ Московская-1/2, опора № 27)	78:00:0000000: 96728	Санкт-Петербург, Московский район, от ПС-20 Чесменская до ГЭС-1
78:14:0007601: 1018	Санкт-Петербург, Витебский пр., участок 153 (восточнее дома № 1а, литера Б, по Заставской ул.)	-	-
78:14:0007601:14	Санкт-Петербург, электросеть 110 кВ Московского района, литера А (участок ВЛ 110 кВ Московская-1/2, опора № 28)	78:00:0000000: 96728	Санкт-Петербург, Московский район, от ПС-20 Чесменская до ГЭС-1
78:14:0760102:7	Санкт-Петербург, электросеть 110 кВ Московского района, литера А (участок ВЛ 110 кВ Московская -1/2, опора № 29)	78:00:0000000: 96728	Санкт-Петербург, Московский район, от ПС-20 Чесменская до ГЭС-1
78:14:0760102:6	Санкт-Петербург, Витебский пр., участок 1 (восточнее дома № 5, литера МБ, по Парковой ул.)	-	-
78:14:0760102:9	Санкт-Петербург, электросеть 110 кВ Московского района, литера А (участок ВЛ 110 кВ Московская-1/2, опора № 30)	78:00:0000000: 96728	Санкт-Петербург, Московский район, от ПС-20 Чесменская до ГЭС-1

1	2	3	4
78:14:0760102:10	Санкт-Петербург, электросеть 110 кВ Московского района, литера А (участок ВЛ 110 кВ Московская-1/2, опора № 31)	78:00:0000000: 96728	Санкт-Петербург, Московский район, от ПС-20 Чесменская до ГЭС-1
78:14:0760102:8	Санкт-Петербург, электросеть 110 кВ Московского района, литера А (участок ВЛ 110 кВ Московская-1/2, опора № 32)	78:00:0000000: 96728	Санкт-Петербург, Московский район, от ПС-20 Чесменская до ГЭС-1
78:14:0007527: 1591	Санкт-Петербург, внутригородское муниципальное образование города федерального значения Санкт-Петербурга муниципальный округ Московская застава, Воздухоплавательная ул.	78:14:0007527: 1011	Санкт-Петербург, Воздухоплавательная ул., д. 13, литера А
78:14:0007527: 1587	Санкт-Петербург, внутригородское муниципальное образование города федерального значения Санкт-Петербурга муниципальный округ Московская застава, Лиговский пр.	-	-
78:14:0007527:32	Санкт-Петербург, электросеть 110 кВ Московского района, литера А (участок ВЛ 110 кВ Московская-1/2, опора № 35)	78:00:0000000: 96728	Санкт-Петербург, Московский район, от ПС-20 Чесменская до ГЭС-1
78:14:0007527: 1588	Санкт-Петербург, внутригородское муниципальное образование города федерального значения Санкт-Петербурга муниципальный округ Московская застава, Лиговский пр.	-	-

1	2	3	4
78:13:0733402: 3715	Санкт-Петербург, внутригородское муниципальное образование города федерального значения Санкт-Петербурга муниципальный округ Волковское, Витебская Сортировочная ул., участок 5	-	-
78:13:0733402: 3718	Санкт-Петербург, внутригородское муниципальное образование города федерального значения Санкт-Петербурга муниципальный округ Волковское, Витебская Сортировочная ул., участок 11	-	-
78:14:0007601: 1507	Санкт-Петербург, Парковая ул., д.9, литера М (ЗУ2)	78:14:0007601: 1031 78:14:0007601: 1035 78:14:0007601: 1042 78:14:0007601: 1227 78:14:0007601: 1047	Санкт-Петербург, Парковая ул., д.9, литера Ж, Санкт-Петербург, Парковая ул., д.9, литера Н, Санкт-Петербург, Парковая ул., д.9, литера Л, Санкт-Петербург, Парковая ул., д.9, литера Д, Санкт-Петербург, Парковая ул., д.9, литера З
78:15:0008231: 1369	Санкт-Петербург, ул.Возрождения, д.42а, литера А	78:15:0000000: 1420 78:15:0008231: 1024 78:15:0008231: 1025	Санкт-Петербург, Западный скоростной диаметр, сооружение 3, литера А; Санкт-Петербург, ул.Возрождения, д.42а, литера Е; Санкт-Петербург, ул.Возрождения, д.42а, литера А
78:15:0008231: 1152	Санкт-Петербург, внутригородское муниципальное образование города федерального значения Санкт-Петербурга муниципальный округ Автово, ул.Возрождения, участок 3	-	-

1	2	3	4
78:15:0008231: 1365	Санкт-Петербург, внутригородское муниципальное образование города федерального значения Санкт-Петербурга муниципальный округ Автово, ул.Возрождения	78:15:0000000: 1420	Санкт-Петербург, Западный скоростной диаметр, сооружение 3, литера А
78:15:0008231: 1371	Санкт-Петербург, внутригородское муниципальное образование города федерального значения Санкт-Петербурга муниципальный округ Автово, ул.Возрождения, земельный участок 32а	78:15:0000000: 1420	Санкт-Петербург, Западный скоростной диаметр, сооружение 3, литера А
78:14:0007602: 1693	Санкт-Петербург, внутригородское муниципальное образование города федерального значения Санкт-Петербурга муниципальный округ Московская застава, Иркутская ул., участок 11,	78:14:0007602: 1029	Санкт-Петербург, Иркутская ул., д. 2, литера Б
78:14:0754501: 1257	Санкт-Петербург, внутригородское муниципальное образование города федерального значения Санкт-Петербурга муниципальный округ Новоизмайловское, Кубинская ул., земельный участок 67п	-	-
78:14:0007610: 1009	Санкт-Петербург, Варшавская ул., участок 200 (западнее дома № 2, корп. 1, литера Д)	-	-
78:14:0752601:3	Санкт-Петербург, электросеть 110 кВ Московского района, литера А (участок ВЛ 110 кВ Московская -1/2, опора № 33)	78:00:0000000: 96728	Санкт-Петербург, Московский район, от ПС-20 Чесменская до ГЭС-1

Сведения об отнесении образуемого земельного участка к определенной категории земель (сведения о необходимости перевода земельного участка из состава земель одной категории в другую): категория земель образуемых земельных участков - земли населенных пунктов. Необходимость перевода земельных участков из состава земель одной категории в другую - отсутствует

2. Перечень кадастровых номеров существующих земельных участков, на которых линейный объект регионального значения может быть размещен на условиях публичного сервитута, их адреса или описание местоположения, перечень и адреса расположенных на таких земельных участках объектов недвижимого имущества.

Кадастровый номер существующего земельного участка, на котором предполагается образование публичного сервитута	Адрес или описание местоположения земельного участка	Объекты недвижимого имущества, расположенные на земельном участке	
		Кадастровый номер	Адрес
1	2	3	4
78:14:0007610:4064	Санкт-Петербург, Московский пр., участок 38 (западнее дома № 135, литера А, по Московскому пр.)	-	-
78:14:0007610:24	Санкт-Петербург, Московский пр., д. 135, литера А	78:14:0007610:3017	Санкт-Петербург, Московский пр., д.135, литера А
78:14:0007608:1664	Санкт-Петербург, внутригородское муниципальное образование города федерального значения Санкт-Петербурга муниципальный округ Московская застава, Московский пр., д. 154, литера А, участок 2	-	-
78:14:0751501:1281	Санкт-Петербург, Кубинская ул., участок 1 (напротив дома № 2, литера А, по Благодатной ул.)	78:14:0751501:1015	Санкт-Петербург, Кубинская ул., д.7, литера А
78:14:0751501:1283	Санкт-Петербург, Кубинская ул., участок 1 (напротив дома № 2, литера А, по Благодатной ул.)	78:14:0751501:1011	Санкт-Петербург, Кубинская ул., д.7, литера Е
78:14:0007602:1682	Санкт-Петербург, внутригородское муниципальное	78:14:0007602:1045 78:14:0007602:1048	Санкт-Петербург, Люботинский пр., д.8, литера Л;

1	2	3	4
	образование города федерального значения Санкт-Петербурга муниципальный округ Московская застава, Люботинский пр.		Санкт-Петербург, Люботинский пр., д.8, литера В
78:14:0007602: 1677	Санкт-Петербург, внутригородское муниципальное образование города федерального значения Санкт-Петербурга муниципальный округ Московская застава, ул.Кондратенко	-	-

3. Перечень координат характерных точек образуемых земельных участков.

Номер точки	X (м)	Y (м)	R (м)
1	2	3	4
Образуемый земельный участок 1			
1	89054,23	115077,44	-
2	89046,84	115102,06	-
3	89041,42	115100,03	-
4	89039,29	115107,56	-
5	89027,42	115100,59	-
6	89034,23	115077,39	-
7	89037,18	115078,37	-
8	89038,82	115072,75	-
9	89016,32	115066,12	-
10	89014,65	115071,79	-
11	89007,34	115069,49	-
12	89002,46	115085,94	-
13	88966,12	115064,60	-
14	88972,89	115041,97	-
15	89055,97	115066,31	-
16	89052,76	115077,02	-

S = 2274 кв.м

Образуемый земельный участок 2			
1	87728,51	112611,78	-
2	87723,32	112648,55	-
3	87633,25	112646,79	-
4	87619,06	112646,32	-
5	87619,12	112633,87	-
6	87619,14	112628,51	-
7	87652,81	112625,11	-
8	87683,49	112620,40	-

1	2	3	4
Внутренний контур 1 (образуемый земельный участок 3)			
1	87693,35	112623,34	—
2	87694,15	112629,69	—
3	87687,80	112630,50	—
4	87687,00	112624,15	—
Внутренний контур 2 (образуемый земельный участок 4)			
1	87695,32	112639,30	—
2	87695,20	112645,70	—
3	87688,80	112645,58	—
4	87688,92	112639,18	—
Внутренний контур 3 (образуемый земельный участок 5)			
1	87628,85	112637,96	—
2	87628,73	112644,36	—
3	87622,33	112644,24	—
4	87622,45	112637,84	—
Внутренний контур 4 (образуемый земельный участок 6)			
1	87630,52	112629,15	—
2	87630,40	112635,55	—
3	87624,00	112635,43	—
4	87624,12	112629,03	—

S = 2619 кв.м

Образуемый земельный участок 3			
1	87693,35	112623,34	—
2	87694,15	112629,69	—
3	87687,80	112630,50	—
4	87687,00	112624,15	—

S = 41 кв.м

Образуемый земельный участок 4			
1	87695,32	112639,30	—
2	87695,20	112645,70	—
3	87688,80	112645,58	—
4	87688,92	112639,18	—

S = 41 кв.м

Образуемый земельный участок 5			
1	87628,85	112637,96	—
2	87628,73	112644,36	—
3	87622,33	112644,24	—
4	87622,45	112637,84	—

S = 41 кв.м

Образуемый земельный участок 6			
1	87630,52	112629,15	—
2	87630,40	112635,55	—
3	87624,00	112635,43	—
4	87624,12	112629,03	—

S = 41 кв.м

1	2	3	4
Образуемый земельный участок 7			
1	90094,95	115161,20	—
2	90097,91	115149,71	—
3	90096,55	115147,99	—
4	90113,04	115135,91	—
5	90122,32	115147,81	—
6	90127,28	115154,19	—

S = 434 кв.м

Образуемый земельный участок 8			
1	88304,32	112891,23	—
2	88304,23	112894,52	—
3	88301,23	112894,27	—
4	88301,33	112890,93	—

S = 10 кв.м

Образуемый земельный участок 9			
1	88068,01	112341,28	—
2	88069,20	112346,24	—
3	88056,23	112361,31	—
4	88054,17	112364,08	—
5	88052,23	112362,19	—
6	88035,43	112341,20	—
7	88039,04	112330,73	—
8	88035,31	112326,92	—
9	88033,94	112322,01	—
10	88034,29	112321,48	—
11	88034,23	112321,83	—
12	88034,29	112322,18	—
13	88034,50	112322,48	—
14	88034,79	112322,68	—
15	88043,26	112328,46	—
16	88043,56	112328,66	—
17	88066,45	112343,73	—

S = 638 кв.м

Образуемый земельный участок 10			
1	88071,68	112335,56	—
2	88075,13	112337,67	—
3	88071,24	112343,87	—
4	88071,33	112343,65	—
5	88071,36	112343,41	—
6	88071,34	112343,20	—
7	88071,25	112342,98	—
8	88071,11	112342,78	—
9	88070,92	112342,64	—
10	88070,70	112342,54	—
11	88070,46	112342,51	—
12	88070,25	112342,54	—

1	2	3	4
13	88070,03	112342,62	—
14	88069,83	112342,76	—
15	88069,69	112342,95	—
16	88069,59	112343,17	—
17	88069,56	112343,41	—
18	88069,59	112343,62	—
19	88069,67	112343,84	—
20	88069,81	112344,04	—
21	88070,00	112344,19	—
22	88070,22	112344,28	—
23	88070,46	112344,31	—
24	88070,67	112344,29	—
25	88070,89	112344,20	—
26	88071,09	112344,06	—
27	88069,20	112346,24	—
28	88068,01	112341,28	—

S = 33 кв.м

Образующий земельный участок 11			
1	89971,51	115150,02	—
2	89971,52	115149,06	—
3	89972,33	115144,90	—
4	89973,18	115142,49	—
5	89974,70	115141,52	—
6	89989,71	115136,42	—
7	89996,21	115144,85	—
8	89995,83	115145,14	—
9	89999,83	115150,40	—
10	89974,24	115150,06	—

S = 259 кв.м

Образующий земельный участок 12			
1	87529,44	112615,40	—
2	87537,24	112628,48	—
3	87499,73	112624,41	—
4	87472,50	112623,05	—
5	87472,55	112617,78	—

S = 522 кв.м

Образующий земельный участок 13			
1	89371,70	115301,70	—
2	89374,63	115312,72	—
3	89363,61	115315,65	—
4	89360,68	115304,64	—

S = 130 кв.м

Образующий земельный участок 14			
1	88360,90	113763,00	—
2	88361,59	113778,72	—
3	88363,96	113839,66	—

1	2	3	4
4	88364,32	113849,33	—
5	88368,83	113895,72	—
6	88366,06	113897,08	—
7	88363,53	113933,76	—
8	88353,93	113934,67	—
9	88349,38	113935,10	—
10	88349,94	113932,37	—
11	88350,12	113932,36	—
12	88343,02	113764,32	—

S = 3011 кв.м

Образуемый земельный участок 15			
1	88365,40	113933,90	—
2	88363,43	113941,72	—
3	88363,35	113947,55	—
4	88363,33	113949,03	—
5	88354,60	113949,30	—
6	88353,93	113934,67	—
7	88363,53	113933,76	—
8	88363,53	113934,13	—

S = 144 кв.м

Образуемый земельный участок 16			
1	88367,51	114025,41	—
2	88386,08	114108,47	—
3	88398,29	114154,43	—
4	88408,84	114192,93	—
5	88415,73	114216,71	—
6	88428,82	114265,35	—
7	88424,06	114277,23	—
8	88420,30	114286,74	—
9	88411,99	114308,49	—
10	88409,03	114309,07	—
11	88406,54	114309,56	—
12	88405,75	114309,49	—
13	88408,13	114321,38	—
14	88408,98	114326,40	—
15	88390,01	114309,95	—
16	88387,83	114204,44	—
17	88371,85	114129,17	—
18	88370,45	114079,11	—
19	88368,26	114068,30	—
20	88365,05	114068,24	—
21	88361,31	114028,86	—
22	88361,05	114026,10	—

S = 6291 кв.м

Образуемый земельный участок 17			
1	88432,49	114270,13	—

1	2	3	4
2	88433,79	114270,45	–
3	88436,51	114283,39	–
4	88434,10	114285,76	–
5	88428,82	114265,35	–

S = 54 кв.м

Образующий земельный участок 18			
1	89492,08	115061,27	–
2	89495,76	115063,18	–
3	89527,33	115079,58	–
4	89554,05	115098,19	–
5	89549,57	115105,00	–
6	89552,20	115109,44	–
7	89562,45	115118,66	–
8	89574,48	115157,78	–
9	89557,46	115153,00	–
10	89550,53	115149,47	–
11	89546,78	115135,84	–
12	89551,89	115134,38	–
13	89545,27	115110,72	–
14	89540,43	115111,97	–
15	89523,72	115083,50	–
16	89488,97	115066,07	–

S = 1405 кв.м

Образующий земельный участок 19			
1	88625,42	114677,95	–
2	88619,90	114696,79	–
3	88619,78	114696,61	–
4	88615,79	114690,17	–
5	88618,78	114680,43	–
6	88609,01	114677,28	–
7	88610,18	114673,29	–

S = 141 кв.м

Образующий земельный участок 20			
1	89534,49	115290,36	–
2	89243,19	115358,10	–
3	89204,32	115302,02	–
4	89189,70	115281,27	–
5	89164,28	115276,51	–
6	89165,43	115271,30	–
7	89149,37	115267,98	–
8	89137,98	115246,40	–
9	89119,91	115201,92	–
10	89107,48	115177,19	–
11	89092,92	115153,82	–
12	89084,90	115143,90	–
13	89076,64	115135,33	–
14	89066,53	115126,20	–

1	2	3	4
15	89039,29	115107,56	–
16	89041,42	115100,03	–
17	89046,84	115102,06	–
18	89054,23	115077,44	–
19	89076,91	115083,95	–
20	89083,93	115060,85	–
21	89097,46	115067,52	–
22	89109,19	115073,06	–
23	89112,36	115074,56	–
24	89127,37	115081,35	–
25	89142,27	115086,97	–
26	89156,64	115092,13	–
27	89172,72	115095,26	–
28	89177,09	115095,71	–
29	89183,27	115096,34	–
30	89193,88	115096,61	–
31	89204,48	115096,06	–
32	89211,53	115095,16	–
33	89219,52	115093,43	–
34	89235,71	115089,57	–
35	89245,62	115085,86	–
36	89255,22	115081,41	–
37	89256,34	115080,78	–
38	89251,76	115118,45	–
39	89250,52	115119,17	–
40	89249,92	115134,47	–
41	89251,15	115153,25	–
42	89253,14	115171,36	–
43	89256,58	115188,33	–
44	89261,30	115207,62	–
45	89283,42	115295,58	–
46	89290,15	115294,01	–
47	89267,72	115204,92	–
48	89263,04	115185,82	–
49	89259,71	115169,37	–
50	89257,78	115151,80	–
51	89256,58	115133,62	–
52	89257,58	115108,51	–
53	89261,19	115084,19	–
54	89262,91	115099,31	–
55	89264,03	115107,78	–
56	89272,57	115154,72	–
57	89276,26	115178,11	–
58	89299,23	115296,40	–
59	89306,66	115294,34	–
60	89307,32	115297,14	–

1	2	3	4
61	89313,42	115295,71	—
62	89302,13	115249,49	—
63	89279,21	115151,55	—
64	89272,30	115122,68	—
65	89268,15	115099,80	—
66	89268,20	115075,70	—
67	89268,23	115073,84	—
68	89271,81	115071,57	—
69	89287,26	115059,50	—
70	89296,56	115051,27	—
71	89309,16	115040,78	—
72	89337,77	115022,19	—
73	89357,82	115015,39	—
74	89375,57	115013,22	—
75	89385,33	115014,53	—
76	89391,94	115015,41	—
77	89398,64	115016,31	—
78	89407,60	115019,48	—
79	89420,44	115024,03	—
80	89434,80	115031,50	—
81	89438,96	115033,66	—
82	89445,35	115036,98	—
83	89452,36	115040,62	—
84	89462,66	115045,98	—
85	89492,08	115061,27	—
86	89488,97	115066,07	—
87	89523,72	115083,50	—
88	89540,43	115111,97	—
89	89545,27	115110,72	—
90	89551,89	115134,38	—
91	89546,78	115135,84	—
92	89550,53	115149,47	—
93	89501,21	115124,36	—
94	89522,71	115211,31	—
95	89534,08	115257,29	—
96	89515,05	115262,34	—
97	89518,56	115275,50	—
98	89529,56	115272,56	—
99	89531,80	115280,64	—
100	89534,12	115289,03	—
Внутренний контур 1 (образуемый земельный участок 27)			
1	89256,02	115248,16	—
2	89258,22	115257,92	—
3	89247,87	115260,24	—
4	89245,68	115250,49	—

1	2	3	4
Внутренний контур 2 (образуемый земельный участок 28)			
1	89432,21	115112,81	–
2	89428,87	115124,34	–
3	89418,13	115121,23	–
4	89421,46	115109,70	–
Внутренний контур 3 (образуемый земельный участок 13)			
1	89371,70	115301,70	–
2	89374,63	115312,72	–
3	89363,61	115315,65	–
4	89360,68	115304,64	–

S = 104958 кв.м

Образуемый земельный участок 21			
1	89927,71	115240,46	–
2	89800,26	115269,86	–
3	89791,86	115264,28	–
4	89788,01	115261,21	–
5	89784,74	115257,29	–
6	89783,42	115239,83	–
7	89782,92	115200,78	–
8	89784,15	115192,81	–
9	89790,56	115191,92	–
10	89793,07	115203,82	–
11	89804,23	115201,47	–
12	89801,88	115190,34	–
13	89815,33	115188,47	–
14	89818,84	115192,42	–
15	89828,95	115190,41	–
16	89839,53	115188,31	–
17	89851,75	115187,92	–
18	89866,43	115187,98	–
19	89887,05	115187,59	–
20	89912,35	115189,55	–
21	89919,69	115190,24	–
22	89921,17	115196,77	–
23	89922,86	115204,50	–
24	89923,29	115209,17	–
25	89924,20	115209,59	–
26	89936,18	115207,67	–
27	89939,56	115233,78	–
Внутренний контур 1			
1	89864,60	115192,15	–
2	89863,49	115201,29	–
3	89850,74	115199,53	–
4	89851,75	115190,75	–

S = 9582 кв.м

1	2	3	4
Образуемый земельный участок 22			
1	88071,24	112343,87	–
2	88071,09	112344,06	–
3	88070,89	112344,20	–
4	88070,67	112344,29	–
5	88070,46	112344,31	–
6	88070,22	112344,28	–
7	88070,00	112344,19	–
8	88069,81	112344,04	–
9	88069,67	112343,84	–
10	88069,59	112343,62	–
11	88069,56	112343,41	–
12	88069,59	112343,17	–
13	88069,69	112342,95	–
14	88069,83	112342,76	–
15	88070,03	112342,62	–
16	88070,25	112342,54	–
17	88070,46	112342,51	–
18	88070,70	112342,54	–
19	88070,92	112342,64	–
20	88071,11	112342,78	–
21	88071,25	112342,98	–
22	88071,34	112343,20	–
23	88071,36	112343,41	–
24	88071,33	112343,65	–

S = 3 кв.м

Образуемый земельный участок 23			
1	88359,00	114007,72	–
2	88359,29	114010,43	–
3	88361,05	114024,69	–
4	88361,05	114026,10	–
5	88361,31	114028,86	–
6	88361,08	114028,88	–
7	88361,15	114030,05	–
8	88360,42	114030,64	–
9	88360,88	114033,76	–
10	88361,58	114034,17	–
11	88364,81	114068,25	–
12	88358,82	114032,51	–
13	88355,08	114007,88	–

S = 129 кв.м

Образуемый земельный участок 24			
1	90297,37	115026,83	–
2	90316,53	115034,56	–
3	90313,32	115042,54	–
4	90294,13	115034,77	–

1	2	3	4
S = 178 кв.м			
Образуемый земельный участок 25			
1	89939,56	115233,78	–
2	89935,95	115205,90	–
3	89938,33	115202,66	–
4	89938,95	115195,87	–
5	89936,53	115192,42	–
6	89937,36	115180,43	–
7	89939,83	115177,24	–
8	89975,82	115175,16	–
9	90007,41	115177,48	–
10	90043,09	115181,68	–
11	90055,03	115183,08	–
12	90091,14	115184,98	–
13	90091,31	115193,02	–
14	90090,57	115196,98	–
15	90005,15	115216,87	–
16	90001,84	115219,02	–
Внутренний контур I (образуемый земельный участок 26, земельный участок 78:14:0752601:3)			
1	89980,12	115180,11	–
2	89982,48	115191,27	–
3	89970,86	115193,72	–
4	89970,19	115191,52	–
5	89968,03	115184,48	–
6	89967,51	115182,79	–
S = 5384 кв.м			
Образуемый земельный участок 26			
1	89980,12	115180,11	–
2	89982,48	115191,27	–
3	89970,86	115193,72	–
4	89970,19	115191,52	–
5	89977,11	115189,42	–
6	89975,18	115182,61	–
7	89968,03	115184,48	–
8	89967,51	115182,79	–
S = 88 кв.м			
Образуемый земельный участок 27			
1	89256,02	115248,16	–
2	89258,22	115257,92	–
3	89247,87	115260,24	–
4	89245,68	115250,49	–
S = 106 кв.м			
Образуемый земельный участок 28			
1	89432,21	115112,81	–
2	89428,87	115124,34	–

1	2	3	4
3	89418,13	115121,23	—
4	89421,46	115109,70	—

S = 134 кв.м

Образуемый земельный участок 29			
1	90345,22	115097,76	—
2	90346,94	115109,03	—
3	90335,67	115110,76	—
4	90333,95	115099,49	—

S = 130 кв.м

Образуемый земельный участок 30			
1	89801,88	115190,34	—
2	89804,23	115201,47	—
3	89793,07	115203,82	—
4	89790,56	115191,92	—

S = 134 кв.м

Образуемый земельный участок 31			
1	89208,82	115344,71	—
2	89210,39	115356,01	—
3	89199,10	115357,56	—
4	89197,53	115346,28	—

S = 130 кв.м

Образуемый земельный участок 32			
1	89149,37	115267,98	—
2	89165,43	115271,30	—
3	89164,28	115276,51	—
4	89189,70	115281,27	—
5	89204,32	115302,02	—
6	89243,19	115358,10	—
7	89238,40	115358,44	—
8	89232,47	115359,50	—
9	89204,66	115363,77	—
10	89203,02	115360,09	—
11	89202,97	115358,26	—
12	89189,97	115355,93	—
13	89185,74	115355,25	—
14	89179,38	115353,79	—
15	89178,97	115355,99	—
16	89174,78	115355,27	—
17	89174,58	115356,51	—
18	89174,18	115356,42	—
19	89135,73	115350,26	—
20	89153,10	115334,49	—
21	89157,96	115327,10	—
22	89161,51	115318,12	—
23	89163,15	115307,80	—
24	89162,40	115297,57	—

1	2	3	4
25	89159,39	115287,73	—
26	89152,82	115274,50	—
Внутренний контур 1 (образуемый земельный участок 31)			
1	89208,82	115344,71	—
2	89210,39	115356,01	—
3	89199,10	115357,56	—
4	89197,53	115346,28	—

S = 4699 кв.м

Образуемый земельный участок 33			
1	89707,31	115161,09	—
2	89719,59	115161,50	—
3	89733,38	115161,96	—
4	89736,06	115165,02	—
5	89736,36	115166,77	—
6	89737,00	115170,45	—
7	89738,70	115189,28	—
8	89738,70	115194,68	—
9	89738,08	115213,39	—
10	89737,22	115239,47	—
11	89736,07	115274,50	—
12	89606,30	115303,46	—
13	89469,82	115334,37	—
14	89469,10	115331,65	—
15	89464,18	115332,55	—
16	89464,68	115335,51	—
17	89440,13	115341,17	—
18	89425,53	115343,31	—
19	89400,39	115349,37	—
20	89364,81	115357,87	—
21	89345,17	115362,62	—
22	89268,02	115380,20	—
23	89265,79	115381,68	—
24	89260,55	115381,52	—
25	89199,70	115396,73	—
26	89148,18	115397,93	—
27	89096,22	115393,89	—
28	88957,47	115374,44	—
29	88897,45	115366,03	—
30	88882,26	115364,82	—
31	88892,44	115316,45	—
32	89055,51	115337,62	—
33	89057,99	115337,33	—
34	89058,08	115338,37	—
35	89070,21	115340,33	—
36	89076,33	115341,17	—
37	89087,36	115342,95	—

1	2	3	4
38	89088,39	115341,88	—
39	89098,43	115343,78	—
40	89107,13	115345,15	—
41	89111,55	115346,04	—
42	89115,57	115346,65	—
43	89120,84	115347,88	—
44	89135,73	115350,26	—
45	89174,18	115356,42	—
46	89174,58	115356,51	—
47	89174,78	115355,27	—
48	89178,97	115355,99	—
49	89179,38	115353,79	—
50	89185,74	115355,25	—
51	89189,97	115355,93	—
52	89202,97	115358,26	—
53	89203,02	115360,09	—
54	89204,66	115363,77	—
55	89232,47	115359,50	—
56	89238,40	115358,44	—
57	89243,19	115358,10	—
58	89534,49	115290,36	—
59	89565,51	115280,89	—
60	89582,41	115270,13	—
61	89619,01	115239,89	—
62	89693,78	115181,28	—
63	89699,52	115176,44	—
64	89701,29	115174,72	—
65	89702,87	115172,79	—
66	89704,27	115170,71	—
67	89705,91	115166,44	—
Внутренний контур 1 (земельный участок 78:14:0760102:8)			
1	89724,84	115196,39	—
2	89727,33	115203,86	—
3	89719,74	115206,21	—
4	89718,09	115199,08	—
Внутренний контур 2 (земельный участок 78:14:0760102:10)			
1	89636,76	115289,70	—
2	89639,51	115294,32	—
3	89635,21	115296,71	—
4	89632,13	115292,57	—
Внутренний контур 3 (земельный участок 78:14:0007601:14)			
1	89220,57	115366,38	—
2	89225,61	115367,48	—
3	89224,22	115372,46	—
4	89219,25	115371,32	—

1	2	3	4
Внутренний контур 4 (земельный участок 78:14:0007601:1018)			
1	89086,60	115347,66	–
2	89110,76	115351,92	–
3	89108,85	115362,75	–
4	89084,68	115358,49	–
Внутренний контур 5 (земельный участок 78:14:0007601:16)			
1	88892,92	115323,86	–
2	88897,94	115324,27	–
3	88897,70	115329,39	–
4	88892,37	115329,21	–
Внутренний контур 6 (образуемый земельный участок 34)			
1	89679,74	115229,67	–
2	89681,20	115235,60	–
3	89675,28	115237,06	–
4	89673,82	115231,14	–
Внутренний контур 7 (внешний контур образуемого земельного участка 35)			
1	89062,75	115344,20	–
2	89062,75	115351,94	–
3	89055,04	115351,88	–
4	89055,04	115344,20	–

S = 38569 кв.м

Образуемый земельный участок 34			
1	89679,74	115229,67	–
2	89681,20	115235,60	–
3	89675,28	115237,06	–
4	89673,82	115231,14	–

S = 37 кв.м

Образуемый земельный участок 35			
1	89062,75	115344,20	–
2	89062,75	115351,94	–
3	89055,04	115351,88	–
4	89055,04	115344,20	–

Внутренний контур 1 (земельный участок 78:14:0007601:15)			
1	89061,94	115346,22	–
2	89060,90	115350,95	–
3	89056,13	115350,06	–
4	89056,98	115345,01	–

S = 35 кв.м

Образуемый земельный участок 36			
1	89518,56	115275,50	–
2	89515,05	115262,34	–
3	89534,08	115257,29	–
4	89536,94	115268,86	–
5	89528,98	115270,46	–
6	89529,56	115272,56	–

S = 251 кв.м

1	2	3	4
Образующий земельный участок 37.1			
1	89014,65	115071,79	–
2	89016,32	115066,12	–
3	89038,82	115072,75	–
4	89037,18	115078,37	–
5	89034,23	115077,39	–
6	89027,42	115100,59	–
7	89009,61	115160,83	–
8	88990,10	115155,09	–
9	88993,91	115142,16	–
10	88986,45	115139,95	–
11	89002,46	115085,94	–
12	89007,34	115069,49	–

S = 2474 кв.м

Образующий земельный участок 37.2			
1	89002,46	115085,94	–
2	89007,34	115069,49	–
3	89014,65	115071,79	–
4	89016,32	115066,12	–
5	89038,82	115072,75	–
6	89037,18	115078,37	–
7	89034,23	115077,39	–
8	89027,42	115100,59	–

S = 714 кв.м

Образующий земельный участок 38			
1	90316,53	115034,56	–
2	90478,87	115099,69	–
3	90460,17	115108,26	–
4	90090,57	115196,98	–
5	90091,31	115193,02	–
6	90091,14	115184,98	–
7	90055,03	115183,08	–
8	90043,09	115181,68	–
9	90007,41	115177,48	–
10	89975,82	115175,16	–
11	89939,83	115177,24	–
12	89937,36	115180,43	–
13	89936,53	115192,42	–
14	89938,95	115195,87	–
15	89938,33	115202,66	–
16	89935,95	115205,90	–
17	89936,18	115207,67	–
18	89924,20	115209,59	–
19	89923,29	115209,17	–
20	89922,86	115204,50	–
21	89921,17	115196,77	–

1	2	3	4
22	89919,69	115190,24	–
23	89912,35	115189,55	–
24	89887,05	115187,59	–
25	89866,43	115187,98	–
26	89851,75	115187,92	–
27	89839,53	115188,31	–
28	89828,95	115190,41	–
29	89818,84	115192,42	–
30	89815,33	115188,47	–
31	89801,88	115190,34	–
32	89790,56	115191,92	–
33	89784,15	115192,81	–
34	89782,93	115191,64	–
35	89773,66	115193,07	–
36	89773,54	115187,46	–
37	89772,34	115168,51	–
38	89772,92	115164,36	–
39	89773,38	115161,06	–
40	89784,68	115165,04	–
41	89784,91	115152,75	–
42	89824,51	115157,02	–
43	89951,78	115149,76	–
44	89971,51	115150,02	–
45	89974,24	115150,06	–
46	89999,83	115150,40	–
47	90074,60	115161,11	–
48	90094,95	115161,20	–
49	90127,28	115154,19	–
50	90133,42	115162,08	–
51	90140,29	115160,53	–
52	90147,53	115158,79	–
53	90168,50	115153,78	–
54	90175,64	115152,16	–
55	90189,24	115148,70	–
56	90187,24	115142,95	–
57	90187,61	115141,58	–
58	90221,92	115133,16	–
59	90222,62	115137,04	–
60	90234,15	115136,49	–
61	90233,70	115129,89	–
62	90244,97	115127,28	–
63	90249,98	115126,12	–
64	90260,35	115123,72	–
65	90273,90	115120,69	–
66	90298,33	115115,05	–
67	90302,36	115114,32	–

1	2	3	4
68	90305,58	115111,92	—
69	90336,07	115064,90	—
70	90339,41	115057,67	—
71	90340,83	115053,66	—
72	90328,61	115048,72	—
73	90313,32	115042,54	—
Внутренний контур 1 (образуемый земельный участок 29)			
1	90345,22	115097,76	—
2	90346,94	115109,03	—
3	90335,67	115110,76	—
4	90333,95	115099,49	—

S = 25150 кв.м

4. Сведения о границах территории, применительно к которой осуществляется подготовка проекта межевания, содержащие перечень координат характерных точек таких границ в системе координат, используемой для ведения Единого государственного реестра недвижимости.

Номер точки	X (м)	Y (м)	R (м)
1	2	3	4
Образуемый земельный участок 1			
1	89054,23	115077,44	—
2	89046,84	115102,06	—
3	89041,42	115100,03	—
4	89039,29	115107,56	—
5	89027,42	115100,59	—
6	89034,23	115077,39	—
7	89037,18	115078,37	—
8	89038,82	115072,75	—
9	89016,32	115066,12	—
10	89014,65	115071,79	—
11	89007,34	115069,49	—
12	89002,46	115085,94	—
13	88966,12	115064,60	—
14	88972,89	115041,97	—
15	89055,97	115066,31	—
16	89052,76	115077,02	—
Образуемый земельный участок 2			
1	87728,51	112611,78	—
2	87723,32	112648,55	—
3	87633,25	112646,79	—
4	87619,06	112646,32	—
5	87619,12	112633,87	—
6	87619,14	112628,51	—
7	87652,81	112625,11	—
8	87683,49	112620,40	—

1	2	3	4
Внутренний контур 1 (образуемый земельный участок 3)			
1	87693,35	112623,34	–
2	87694,15	112629,69	–
3	87687,80	112630,50	–
4	87687,00	112624,15	–
Внутренний контур 2 (образуемый земельный участок 4)			
1	87695,32	112639,30	–
2	87695,20	112645,70	–
3	87688,80	112645,58	–
4	87688,92	112639,18	–
Внутренний контур 3 (образуемый земельный участок 5)			
1	87628,85	112637,96	–
2	87628,73	112644,36	–
3	87622,33	112644,24	–
4	87622,45	112637,84	–
Внутренний контур 4 (образуемый земельный участок 6)			
1	87630,52	112629,15	–
2	87630,40	112635,55	–
3	87624,00	112635,43	–
4	87624,12	112629,03	–
Образуемый земельный участок 3			
1	87693,35	112623,34	–
2	87694,15	112629,69	–
3	87687,80	112630,50	–
4	87687,00	112624,15	–
Образуемый земельный участок 4			
1	87695,32	112639,30	–
2	87695,20	112645,70	–
3	87688,80	112645,58	–
4	87688,92	112639,18	–
Образуемый земельный участок 5			
1	87628,85	112637,96	–
2	87628,73	112644,36	–
3	87622,33	112644,24	–
4	87622,45	112637,84	–
Образуемый земельный участок 6			
1	87630,52	112629,15	–
2	87630,40	112635,55	–
3	87624,00	112635,43	–
4	87624,12	112629,03	–
Образуемый земельный участок 7			
1	90094,95	115161,20	–
2	90097,91	115149,71	–
3	90096,55	115147,99	–
4	90113,04	115135,91	–
5	90122,32	115147,81	–

1	2	3	4
6	90127,28	115154,19	–
Образуемый земельный участок 8			
1	88304,32	112891,23	–
2	88304,23	112894,52	–
3	88301,23	112894,27	–
4	88301,33	112890,93	–
Образуемый земельный участок 9			
1	88068,01	112341,28	–
2	88069,20	112346,24	–
3	88056,23	112361,31	–
4	88054,17	112364,08	–
5	88052,23	112362,19	–
6	88035,43	112341,20	–
7	88039,04	112330,73	–
8	88035,31	112326,92	–
9	88033,94	112322,01	–
10	88034,29	112321,48	–
11	88034,23	112321,83	–
12	88034,29	112322,18	–
13	88034,50	112322,48	–
14	88034,79	112322,68	–
15	88043,26	112328,46	–
16	88043,56	112328,66	–
17	88066,45	112343,73	–
Образуемый земельный участок 10			
1	88071,68	112335,56	–
2	88075,13	112337,67	–
3	88071,24	112343,87	–
4	88071,33	112343,65	–
5	88071,36	112343,41	–
6	88071,34	112343,20	–
7	88071,25	112342,98	–
8	88071,11	112342,78	–
9	88070,92	112342,64	–
10	88070,70	112342,54	–
11	88070,46	112342,51	–
12	88070,25	112342,54	–
13	88070,03	112342,62	–
14	88069,83	112342,76	–
15	88069,69	112342,95	–
16	88069,59	112343,17	–
17	88069,56	112343,41	–
18	88069,59	112343,62	–
19	88069,67	112343,84	–
20	88069,81	112344,04	–
21	88070,00	112344,19	–

1	2	3	4
22	88070,22	112344,28	—
23	88070,46	112344,31	—
24	88070,67	112344,29	—
25	88070,89	112344,20	—
26	88071,09	112344,06	—
27	88069,20	112346,24	—
28	88068,01	112341,28	—
Образуемый земельный участок 11			
1	89971,51	115150,02	—
2	89971,52	115149,06	—
3	89972,33	115144,90	—
4	89973,18	115142,49	—
5	89974,70	115141,52	—
6	89989,71	115136,42	—
7	89996,21	115144,85	—
8	89995,83	115145,14	—
9	89999,83	115150,40	—
10	89974,24	115150,06	—
Образуемый земельный участок 12			
1	87529,44	112615,40	—
2	87537,24	112628,48	—
3	87499,73	112624,41	—
4	87472,50	112623,05	—
5	87472,55	112617,78	—
Образуемый земельный участок 13			
1	89371,70	115301,70	—
2	89374,63	115312,72	—
3	89363,61	115315,65	—
4	89360,68	115304,64	—
Образуемый земельный участок 14			
1	88360,90	113763,00	—
2	88361,59	113778,72	—
3	88363,96	113839,66	—
4	88364,32	113849,33	—
5	88368,83	113895,72	—
6	88366,06	113897,08	—
7	88363,53	113933,76	—
8	88353,93	113934,67	—
9	88349,38	113935,10	—
10	88349,94	113932,37	—
11	88350,12	113932,36	—
12	88343,02	113764,32	—
Образуемый земельный участок 15			
1	88365,40	113933,90	—
2	88363,43	113941,72	—
3	88363,35	113947,55	—

1	2	3	4
4	88363,33	113949,03	–
5	88354,60	113949,30	–
6	88353,93	113934,67	–
7	88363,53	113933,76	–
8	88363,53	113934,13	–
Образуемый земельный участок 16			
1	88367,51	114025,41	–
2	88386,08	114108,47	–
3	88398,29	114154,43	–
4	88408,84	114192,93	–
5	88415,73	114216,71	–
6	88428,82	114265,35	–
7	88424,06	114277,23	–
8	88420,30	114286,74	–
9	88411,99	114308,49	–
10	88409,03	114309,07	–
11	88406,54	114309,56	–
12	88405,75	114309,49	–
13	88408,13	114321,38	–
14	88408,98	114326,40	–
15	88390,01	114309,95	–
16	88387,83	114204,44	–
17	88371,85	114129,17	–
18	88370,45	114079,11	–
19	88368,26	114068,30	–
20	88365,05	114068,24	–
21	88361,31	114028,86	–
22	88361,05	114026,10	–
Образуемый земельный участок 17			
1	88432,49	114270,13	–
2	88433,79	114270,45	–
3	88436,51	114283,39	–
4	88434,10	114285,76	–
5	88428,82	114265,35	–
Образуемый земельный участок 18			
1	89492,08	115061,27	–
2	89495,76	115063,18	–
3	89527,33	115079,58	–
4	89554,05	115098,19	–
5	89549,57	115105,00	–
6	89552,20	115109,44	–
7	89562,45	115118,66	–
8	89574,48	115157,78	–
9	89557,46	115153,00	–
10	89550,53	115149,47	–
11	89546,78	115135,84	–

1	2	3	4
12	89551,89	115134,38	—
13	89545,27	115110,72	—
14	89540,43	115111,97	—
15	89523,72	115083,50	—
16	89488,97	115066,07	—
Образуемый земельный участок 19			
1	88625,42	114677,95	—
2	88619,90	114696,79	—
3	88619,78	114696,61	—
4	88615,79	114690,17	—
5	88618,78	114680,43	—
6	88609,01	114677,28	—
7	88610,18	114673,29	—
Образуемый земельный участок 20			
1	89534,49	115290,36	—
2	89243,19	115358,10	—
3	89204,32	115302,02	—
4	89189,70	115281,27	—
5	89164,28	115276,51	—
6	89165,43	115271,30	—
7	89149,37	115267,98	—
8	89137,98	115246,40	—
9	89119,91	115201,92	—
10	89107,48	115177,19	—
11	89092,92	115153,82	—
12	89084,90	115143,90	—
13	89076,64	115135,33	—
14	89066,53	115126,20	—
15	89039,29	115107,56	—
16	89041,42	115100,03	—
17	89046,84	115102,06	—
18	89054,23	115077,44	—
19	89076,91	115083,95	—
20	89083,93	115060,85	—
21	89097,46	115067,52	—
22	89109,19	115073,06	—
23	89112,36	115074,56	—
24	89127,37	115081,35	—
25	89142,27	115086,97	—
26	89156,64	115092,13	—
27	89172,72	115095,26	—
28	89177,09	115095,71	—
29	89183,27	115096,34	—
30	89193,88	115096,61	—
31	89204,48	115096,06	—
32	89211,53	115095,16	—

1	2	3	4
33	89219,52	115093,43	–
34	89235,71	115089,57	–
35	89245,62	115085,86	–
36	89255,22	115081,41	–
37	89256,34	115080,78	–
38	89251,76	115118,45	–
39	89250,52	115119,17	–
40	89249,92	115134,47	–
41	89251,15	115153,25	–
42	89253,14	115171,36	–
43	89256,58	115188,33	–
44	89261,30	115207,62	–
45	89283,42	115295,58	–
46	89290,15	115294,01	–
47	89267,72	115204,92	–
48	89263,04	115185,82	–
49	89259,71	115169,37	–
50	89257,78	115151,80	–
51	89256,58	115133,62	–
52	89257,58	115108,51	–
53	89261,19	115084,19	–
54	89262,91	115099,31	–
55	89264,03	115107,78	–
56	89272,57	115154,72	–
57	89276,26	115178,11	–
58	89299,23	115296,40	–
59	89306,66	115294,34	–
60	89307,32	115297,14	–
61	89313,42	115295,71	–
62	89302,13	115249,49	–
63	89279,21	115151,55	–
64	89272,30	115122,68	–
65	89268,15	115099,80	–
66	89268,20	115075,70	–
67	89268,23	115073,84	–
68	89271,81	115071,57	–
69	89287,26	115059,50	–
70	89296,56	115051,27	–
71	89309,16	115040,78	–
72	89337,77	115022,19	–
73	89357,82	115015,39	–
74	89375,57	115013,22	–
75	89385,33	115014,53	–
76	89391,94	115015,41	–
77	89398,64	115016,31	–
78	89407,60	115019,48	–

1	2	3	4
79	89420,44	115024,03	—
80	89434,80	115031,50	—
81	89438,96	115033,66	—
82	89445,35	115036,98	—
83	89452,36	115040,62	—
84	89462,66	115045,98	—
85	89492,08	115061,27	—
86	89488,97	115066,07	—
87	89523,72	115083,50	—
88	89540,43	115111,97	—
89	89545,27	115110,72	—
90	89551,89	115134,38	—
91	89546,78	115135,84	—
92	89550,53	115149,47	—
93	89501,21	115124,36	—
94	89522,71	115211,31	—
95	89534,08	115257,29	—
96	89515,05	115262,34	—
97	89518,56	115275,50	—
98	89529,56	115272,56	—
99	89531,80	115280,64	—
100	89534,12	115289,03	—
Внутренний контур 1 (образуемый земельный участок 27)			
1	89256,02	115248,16	—
2	89258,22	115257,92	—
3	89247,87	115260,24	—
4	89245,68	115250,49	—
Внутренний контур 2 (образуемый земельный участок 28)			
1	89432,21	115112,81	—
2	89428,87	115124,34	—
3	89418,13	115121,23	—
4	89421,46	115109,70	—
Внутренний контур 3 (образуемый земельный участок 13)			
1	89371,70	115301,70	—
2	89374,63	115312,72	—
3	89363,61	115315,65	—
4	89360,68	115304,64	—
Образуемый земельный участок 21			
1	89927,71	115240,46	—
2	89800,26	115269,86	—
3	89791,86	115264,28	—
4	89788,01	115261,21	—
5	89784,74	115257,29	—
6	89783,42	115239,83	—
7	89782,92	115200,78	—
8	89784,15	115192,81	—

1	2	3	4
9	89790,56	115191,92	—
10	89793,07	115203,82	—
11	89804,23	115201,47	—
12	89801,88	115190,34	—
13	89815,33	115188,47	—
14	89818,84	115192,42	—
15	89828,95	115190,41	—
16	89839,53	115188,31	—
17	89851,75	115187,92	—
18	89866,43	115187,98	—
19	89887,05	115187,59	—
20	89912,35	115189,55	—
21	89919,69	115190,24	—
22	89921,17	115196,77	—
23	89922,86	115204,50	—
24	89923,29	115209,17	—
25	89924,20	115209,59	—
26	89936,18	115207,67	—
27	89939,56	115233,78	—
Внутренний контур 1			
1	89864,60	115192,15	—
2	89863,49	115201,29	—
3	89850,74	115199,53	—
4	89851,75	115190,75	—
Образуемый земельный участок 22			
1	88071,24	112343,87	—
2	88071,09	112344,06	—
3	88070,89	112344,20	—
4	88070,67	112344,29	—
5	88070,46	112344,31	—
6	88070,22	112344,28	—
7	88070,00	112344,19	—
8	88069,81	112344,04	—
9	88069,67	112343,84	—
10	88069,59	112343,62	—
11	88069,56	112343,41	—
12	88069,59	112343,17	—
13	88069,69	112342,95	—
14	88069,83	112342,76	—
15	88070,03	112342,62	—
16	88070,25	112342,54	—
17	88070,46	112342,51	—
18	88070,70	112342,54	—
19	88070,92	112342,64	—
20	88071,11	112342,78	—
21	88071,25	112342,98	—

1	2	3	4
22	88071,34	112343,20	—
23	88071,36	112343,41	—
24	88071,33	112343,65	—
Образуемый земельный участок 23			
1	88359,00	114007,72	—
2	88359,29	114010,43	—
3	88361,05	114024,69	—
4	88361,05	114026,10	—
5	88361,31	114028,86	—
6	88361,08	114028,88	—
7	88361,15	114030,05	—
8	88360,42	114030,64	—
9	88360,88	114033,76	—
10	88361,58	114034,17	—
11	88364,81	114068,25	—
12	88358,82	114032,51	—
13	88355,08	114007,88	—
Образуемый земельный участок 24			
1	90297,37	115026,83	—
2	90316,53	115034,56	—
3	90313,32	115042,54	—
4	90294,13	115034,77	—
Образуемый земельный участок 25			
1	89939,56	115233,78	—
2	89935,95	115205,90	—
3	89938,33	115202,66	—
4	89938,95	115195,87	—
5	89936,53	115192,42	—
6	89937,36	115180,43	—
7	89939,83	115177,24	—
8	89975,82	115175,16	—
9	90007,41	115177,48	—
10	90043,09	115181,68	—
11	90055,03	115183,08	—
12	90091,14	115184,98	—
13	90091,31	115193,02	—
14	90090,57	115196,98	—
15	90005,15	115216,87	—
16	90001,84	115219,02	—
Внутренний контур 1 (образуемый земельный участок 26, земельный участок 78:14:0752601:3)			
1	89980,12	115180,11	—
2	89982,48	115191,27	—
3	89970,86	115193,72	—
4	89970,19	115191,52	—
5	89968,03	115184,48	—

1	2	3	4
6	89967,51	115182,79	–
Образуемый земельный участок 26			
1	89980,12	115180,11	–
2	89982,48	115191,27	–
3	89970,86	115193,72	–
4	89970,19	115191,52	–
5	89977,11	115189,42	–
6	89975,18	115182,61	–
7	89968,03	115184,48	–
8	89967,51	115182,79	–
Образуемый земельный участок 27			
1	89256,02	115248,16	–
2	89258,22	115257,92	–
3	89247,87	115260,24	–
4	89245,68	115250,49	–
Образуемый земельный участок 28			
1	89432,21	115112,81	–
2	89428,87	115124,34	–
3	89418,13	115121,23	–
4	89421,46	115109,70	–
Образуемый земельный участок 29			
1	90345,22	115097,76	–
2	90346,94	115109,03	–
3	90335,67	115110,76	–
4	90333,95	115099,49	–
Образуемый земельный участок 30			
1	89801,88	115190,34	–
2	89804,23	115201,47	–
3	89793,07	115203,82	–
4	89790,56	115191,92	–
Образуемый земельный участок 31			
1	89208,82	115344,71	–
2	89210,39	115356,01	–
3	89199,10	115357,56	–
4	89197,53	115346,28	–
Образуемый земельный участок 32			
1	89149,37	115267,98	–
2	89165,43	115271,30	–
3	89164,28	115276,51	–
4	89189,70	115281,27	–
5	89204,32	115302,02	–
6	89243,19	115358,10	–
7	89238,40	115358,44	–
8	89232,47	115359,50	–
9	89204,66	115363,77	–
10	89203,02	115360,09	–

1	2	3	4
11	89202,97	115358,26	—
12	89189,97	115355,93	—
13	89185,74	115355,25	—
14	89179,38	115353,79	—
15	89178,97	115355,99	—
16	89174,78	115355,27	—
17	89174,58	115356,51	—
18	89174,18	115356,42	—
19	89135,73	115350,26	—
20	89153,10	115334,49	—
21	89157,96	115327,10	—
22	89161,51	115318,12	—
23	89163,15	115307,80	—
24	89162,40	115297,57	—
25	89159,39	115287,73	—
26	89152,82	115274,50	—
Внутренний контур 1 (образуемый земельный участок 31)			
1	89208,82	115344,71	—
2	89210,39	115356,01	—
3	89199,10	115357,56	—
4	89197,53	115346,28	—
Образуемый земельный участок 33			
1	89707,31	115161,09	—
2	89719,59	115161,50	—
3	89733,38	115161,96	—
4	89736,06	115165,02	—
5	89736,36	115166,77	—
6	89737,00	115170,45	—
7	89738,70	115189,28	—
8	89738,70	115194,68	—
9	89738,08	115213,39	—
10	89737,22	115239,47	—
11	89736,07	115274,50	—
12	89606,30	115303,46	—
13	89469,82	115334,37	—
14	89469,10	115331,65	—
15	89464,18	115332,55	—
16	89464,68	115335,51	—
17	89440,13	115341,17	—
18	89425,53	115343,31	—
19	89400,39	115349,37	—
20	89364,81	115357,87	—
21	89345,17	115362,62	—
22	89268,02	115380,20	—
23	89265,79	115381,68	—
24	89260,55	115381,52	—

1	2	3	4
25	89199,70	115396,73	—
26	89148,18	115397,93	—
27	89096,22	115393,89	—
28	88957,47	115374,44	—
29	88897,45	115366,03	—
30	88882,26	115364,82	—
31	88892,44	115316,45	—
32	89055,51	115337,62	—
33	89057,99	115337,33	—
34	89058,08	115338,37	—
35	89070,21	115340,33	—
36	89076,33	115341,17	—
37	89087,36	115342,95	—
38	89088,39	115341,88	—
39	89098,43	115343,78	—
40	89107,13	115345,15	—
41	89111,55	115346,04	—
42	89115,57	115346,65	—
43	89120,84	115347,88	—
44	89135,73	115350,26	—
45	89174,18	115356,42	—
46	89174,58	115356,51	—
47	89174,78	115355,27	—
48	89178,97	115355,99	—
49	89179,38	115353,79	—
50	89185,74	115355,25	—
51	89189,97	115355,93	—
52	89202,97	115358,26	—
53	89203,02	115360,09	—
54	89204,66	115363,77	—
55	89232,47	115359,50	—
56	89238,40	115358,44	—
57	89243,19	115358,10	—
58	89534,49	115290,36	—
59	89565,51	115280,89	—
60	89582,41	115270,13	—
61	89619,01	115239,89	—
62	89693,78	115181,28	—
63	89699,52	115176,44	—
64	89701,29	115174,72	—
65	89702,87	115172,79	—
66	89704,27	115170,71	—
67	89705,91	115166,44	—
Внутренний контур 1 (земельный участок 78:14:0760102:8)			
1	89724,84	115196,39	—
2	89727,33	115203,86	—

1	2	3	4
3	89719,74	115206,21	–
4	89718,09	115199,08	–
Внутренний контур 2 (земельный участок 78:14:0760102:10)			
1	89636,76	115289,70	–
2	89639,51	115294,32	–
3	89635,21	115296,71	–
4	89632,13	115292,57	–
Внутренний контур 3 (земельный участок 78:14:0007601:14)			
1	89220,57	115366,38	–
2	89225,61	115367,48	–
3	89224,22	115372,46	–
4	89219,25	115371,32	–
Внутренний контур 4 (земельный участок 78:14:0007601:1018)			
1	89086,60	115347,66	–
2	89110,76	115351,92	–
3	89108,85	115362,75	–
4	89084,68	115358,49	–
Внутренний контур 5 (земельный участок 78:14:0007601:16)			
1	88892,92	115323,86	–
2	88897,94	115324,27	–
3	88897,70	115329,39	–
4	88892,37	115329,21	–
Внутренний контур 6 (образуемый земельный участок 34)			
1	89679,74	115229,67	–
2	89681,20	115235,60	–
3	89675,28	115237,06	–
4	89673,82	115231,14	–
Внутренний контур 7 (внешний контур образуемого земельного участка 35)			
1	89062,75	115344,20	–
2	89062,75	115351,94	–
3	89055,04	115351,88	–
4	89055,04	115344,20	–
Образуемый земельный участок 34			
1	89679,74	115229,67	–
2	89681,20	115235,60	–
3	89675,28	115237,06	–
4	89673,82	115231,14	–
Образуемый земельный участок 35			
1	89062,75	115344,20	–
2	89062,75	115351,94	–
3	89055,04	115351,88	–
4	89055,04	115344,20	–
Внутренний контур 1 (земельный участок 78:14:0007601:15)			
1	89061,94	115346,22	–
2	89060,90	115350,95	–
3	89056,13	115350,06	–

1	2	3	4
4	89056,98	115345,01	—
Образуемый земельный участок 36			
1	89518,56	115275,50	—
2	89515,05	115262,34	—
3	89534,08	115257,29	—
4	89536,94	115268,86	—
5	89528,98	115270,46	—
6	89529,56	115272,56	—
Образуемый земельный участок 37.1			
1	89014,65	115071,79	—
2	89016,32	115066,12	—
3	89038,82	115072,75	—
4	89037,18	115078,37	—
5	89034,23	115077,39	—
6	89027,42	115100,59	—
7	89009,61	115160,83	—
8	88990,10	115155,09	—
9	88993,91	115142,16	—
10	88986,45	115139,95	—
11	89002,46	115085,94	—
12	89007,34	115069,49	—
Образуемый земельный участок 37.2			
1	89002,46	115085,94	—
2	89007,34	115069,49	—
3	89014,65	115071,79	—
4	89016,32	115066,12	—
5	89038,82	115072,75	—
6	89037,18	115078,37	—
7	89034,23	115077,39	—
8	89027,42	115100,59	—
Образуемый земельный участок 38			
1	90316,53	115034,56	—
2	90478,87	115099,69	—
3	90460,17	115108,26	—
4	90090,57	115196,98	—
5	90091,31	115193,02	—
6	90091,14	115184,98	—
7	90055,03	115183,08	—
8	90043,09	115181,68	—
9	90007,41	115177,48	—
10	89975,82	115175,16	—
11	89939,83	115177,24	—
12	89937,36	115180,43	—
13	89936,53	115192,42	—
14	89938,95	115195,87	—
15	89938,33	115202,66	—

1	2	3	4
16	89935,95	115205,90	—
17	89936,18	115207,67	—
18	89924,20	115209,59	—
19	89923,29	115209,17	—
20	89922,86	115204,50	—
21	89921,17	115196,77	—
22	89919,69	115190,24	—
23	89912,35	115189,55	—
24	89887,05	115187,59	—
25	89866,43	115187,98	—
26	89851,75	115187,92	—
27	89839,53	115188,31	—
28	89828,95	115190,41	—
29	89818,84	115192,42	—
30	89815,33	115188,47	—
31	89801,88	115190,34	—
32	89790,56	115191,92	—
33	89784,15	115192,81	—
34	89782,93	115191,64	—
35	89773,66	115193,07	—
36	89773,54	115187,46	—
37	89772,34	115168,51	—
38	89772,92	115164,36	—
39	89773,38	115161,06	—
40	89784,68	115165,04	—
41	89784,91	115152,75	—
42	89824,51	115157,02	—
43	89951,78	115149,76	—
44	89971,51	115150,02	—
45	89974,24	115150,06	—
46	89999,83	115150,40	—
47	90074,60	115161,11	—
48	90094,95	115161,20	—
49	90127,28	115154,19	—
50	90133,42	115162,08	—
51	90140,29	115160,53	—
52	90147,53	115158,79	—
53	90168,50	115153,78	—
54	90175,64	115152,16	—
55	90189,24	115148,70	—
56	90187,24	115142,95	—
57	90187,61	115141,58	—
58	90221,92	115133,16	—
59	90222,62	115137,04	—
60	90234,15	115136,49	—
61	90233,70	115129,89	—

1	2	3	4
62	90244,97	115127,28	–
63	90249,98	115126,12	–
64	90260,35	115123,72	–
65	90273,90	115120,69	–
66	90298,33	115115,05	–
67	90302,36	115114,32	–
68	90305,58	115111,92	–
69	90336,07	115064,90	–
70	90339,41	115057,67	–
71	90340,83	115053,66	–
72	90328,61	115048,72	–
73	90313,32	115042,54	–
Внутренний контур 1 (образуемый земельный участок 29)			
1	90345,22	115097,76	–
2	90346,94	115109,03	–
3	90335,67	115110,76	–
4	90333,95	115099,49	–

5. Вид разрешенного использования образуемых земельных участков, предназначенных для размещения линейных объектов и объектов капитального строительства, проектируемых в составе линейного объекта регионального значения, а также существующих земельных участков, занятых линейными объектами и объектами капитального строительства, входящими в состав линейных объектов, в соответствии с проектом планировки территории.

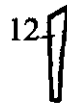
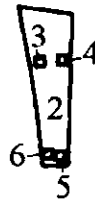
Условный номер образуемого земельного участка	Кадастровые номера существующих земельных участков	Вид разрешенного использования
1	2	3
1	–	Земельные участки (территории) общего пользования – улично-дорожная сеть
2	–	Земельные участки (территории) общего пользования – улично-дорожная сеть
3	–	Земельные участки (территории) общего пользования – улично-дорожная сеть
4	–	Земельные участки (территории) общего пользования – улично-дорожная сеть
5	–	Земельные участки (территории) общего пользования – улично-дорожная сеть
6	–	Земельные участки (территории) общего пользования – улично-дорожная сеть
7	–	Земельные участки (территории) общего пользования – улично-дорожная сеть
8	–	Земельные участки (территории) общего пользования – улично-дорожная сеть

1	2	3
–	78:14:0754501:1257	Земельные участки (территории) общего пользования – улично-дорожная сеть
–	78:14:0007610:1009	Земельные участки (территории) общего пользования – улично-дорожная сеть
–	78:14:0752601:3	Предоставление коммунальных услуг

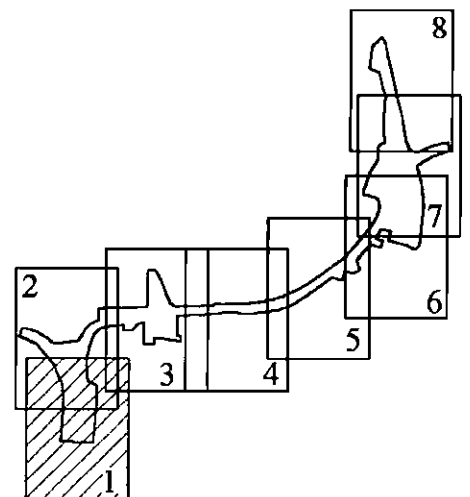


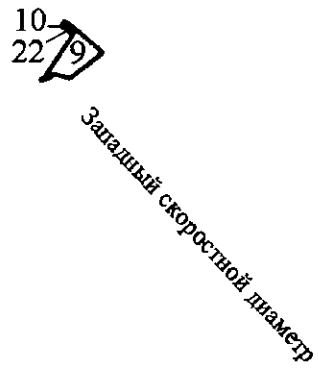
ЧЕРТЕЖ

**межевания территории для размещения линейного объекта регионального значения
«Широтная магистраль скоростного движения с мостом через р. Неву в створе
Фаянсовой ул. - Зольной ул. Этап 1. Участок от примыкания к Западному скоростному
диаметру до пересечения с Витебским пр., включая транспортный узел на Витебском пр.»
(границы и условные номера образуемых земельных участков, в том числе в отношении
которых предполагается их резервирование и (или) изъятие для государственных нужд)**



Благодатная ул.



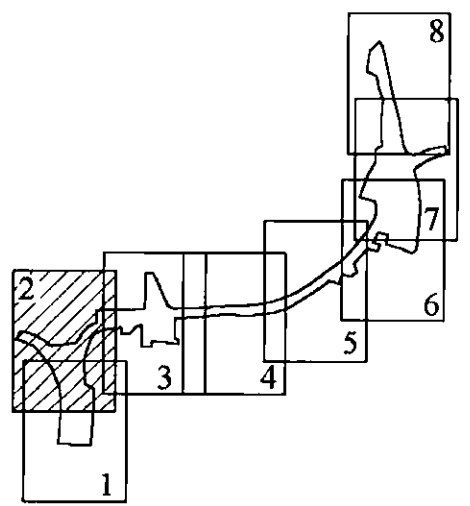


скоростная дорога

Кубинская ул.

8

Митрофаньевское шоссе



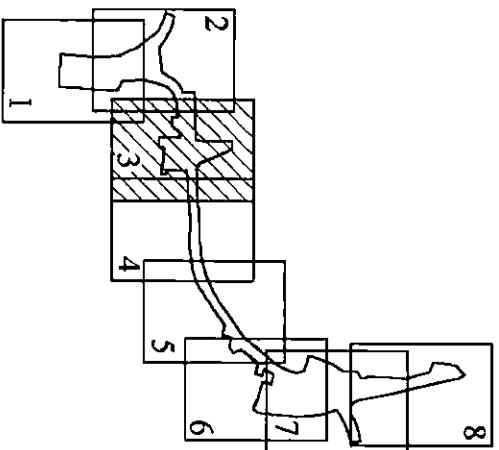
Митрофаньевское шоссе

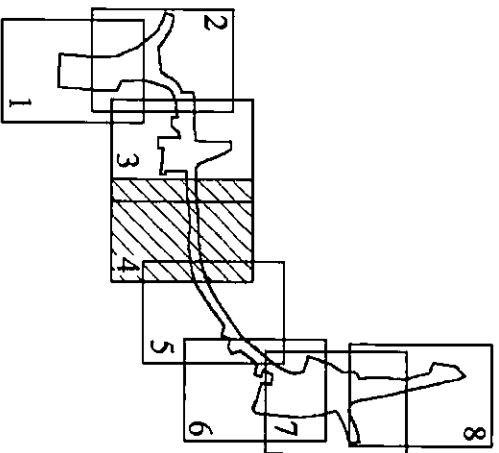
скоростная дорога



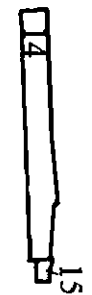
Варшавская ул.

Корпусной проезд





Московский пр.



Московский пр.



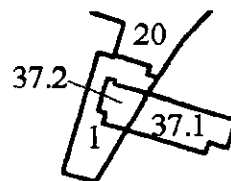
ул. Коли Томчака

Рощинская ул.

Скоростная дорога

Цветочная ул.

Заставская ул.



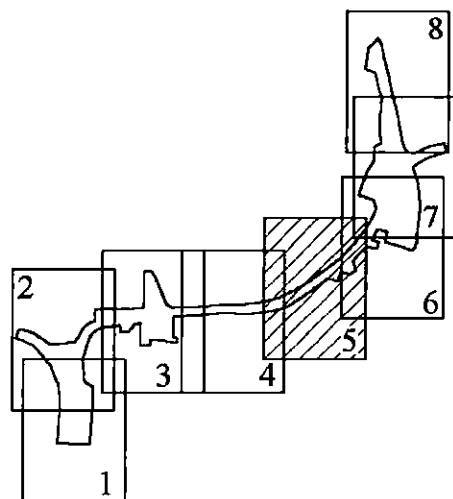
Цветочная ул.

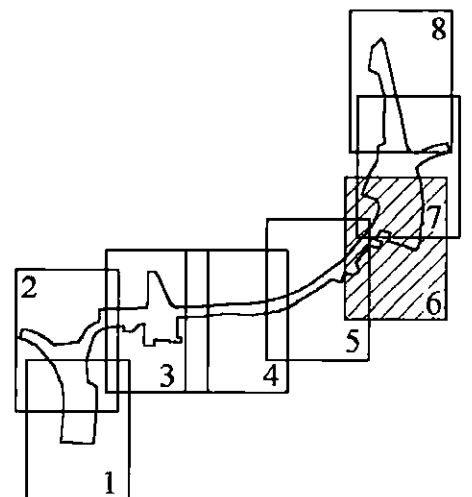
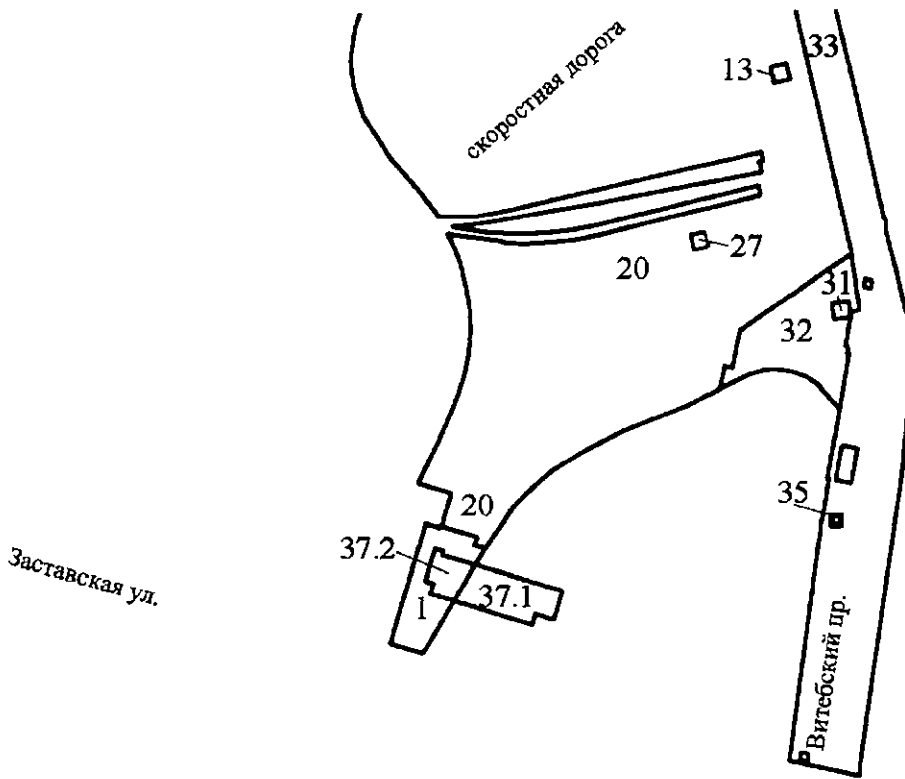


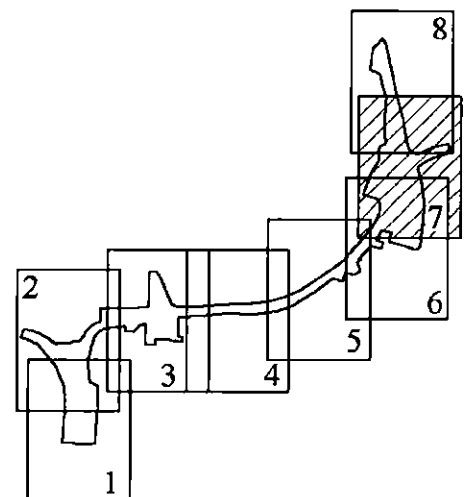
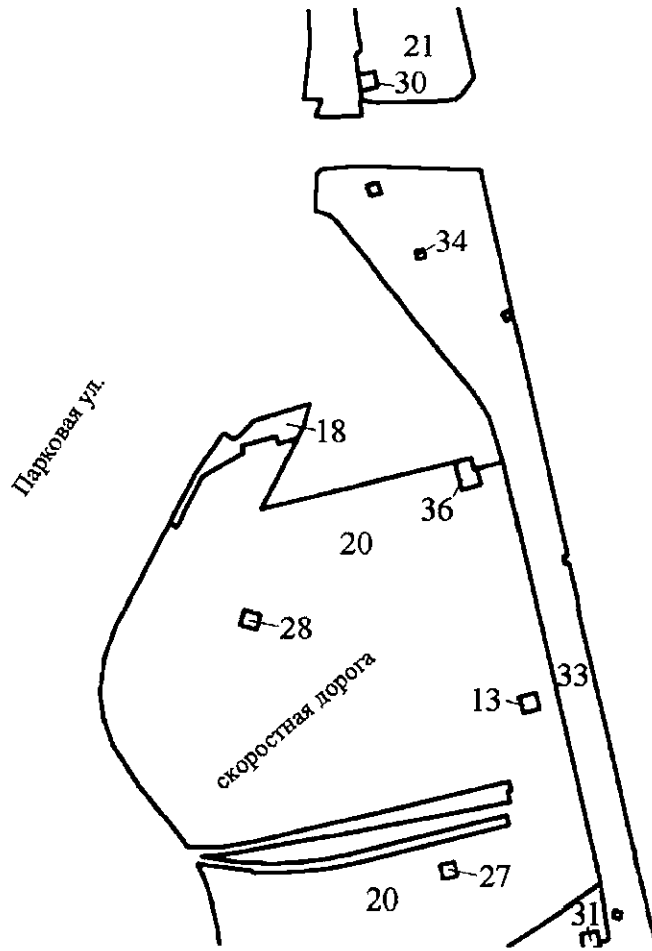
Иркутская ул.

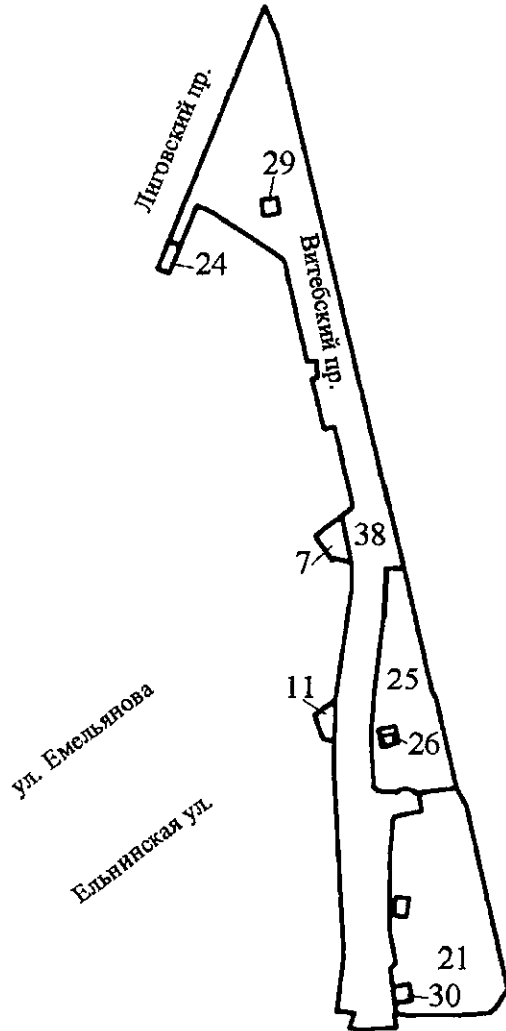
скоростная дорога

Рощинская ул.










Условные обозначения

 - границы образуемых земельных участков, в том числе в отношении которых предполагается их резервирование и (или) изъятие для государственных нужд

1 - условные номера образуемых земельных участков, в том числе в отношении которых предполагается их резервирование и (или) изъятие для государственных нужд

