

**ПРАВИТЕЛЬСТВО САНКТ-ПЕТЕРБУРГА****ПОСТАНОВЛЕНИЕ**

окуд

23.05.2023№ 479**О внесении изменений в постановление
Правительства Санкт-Петербурга
от 25.02.2021 № 76**

В соответствии со статьями 45 и 46 Градостроительного кодекса Российской Федерации и в целях обеспечения градостроительного развития территории кварталов 1, 2, 3 и 6, ограниченной ул.Адмирала Грейга, проектируемой улицей № 1, проектируемой улицей № 2, Цитадельским шоссе, ул.Зосимова, проектируемой транспортно-пешеходной набережной в г.Кронштадте, в Кронштадтском районе Правительство Санкт-Петербурга

ПОСТАНОВЛЯЕТ:

1. Внести в постановление Правительства Санкт-Петербурга от 25.02.2021 № 76 «Об утверждении проекта планировки с проектом межевания территории, ограниченной ул.Адмирала Грейга, проектируемой улицей № 1, проектируемой улицей № 2, ул.Зосимова, ул.Мартынова, проектируемой транспортно-пешеходной набережной в г. Кронштадте, в Кронштадтском районе» путем утверждения отдельных частей проекта планировки с проектом межевания территории кварталов 1, 2, 3 и 6, ограниченной ул.Адмирала Грейга, проектируемой улицей № 1, проектируемой улицей № 2, Цитадельским шоссе, ул.Зосимова, проектируемой транспортно-пешеходной набережной в г.Кронштадте, в Кронштадтском районе следующие изменения:

1.1. Пункты 1, 1.1 – 1.5, 2, 2.1 – 2.4 и названия приложений № 1 – 8 к постановлению после слов «в Кронштадтском районе» дополнить словами «, за исключением территории кварталов 1, 2, 3 и 6, ограниченной ул.Адмирала Грейга, проектируемой улицей № 1, проектируемой улицей № 2, Цитадельским шоссе, ул.Зосимова, проектируемой транспортно-пешеходной набережной в г.Кронштадте, в Кронштадтском районе».

1.2. В пунктах 1 и 2 постановления слово «в составе» заменить словом «, в составе».

1.3. В пунктах 1.1 – 1.4, 2.1 – 2.3 слово «согласно» заменить словом «, согласно».

1.4. Дополнить постановление пунктом 1-2 следующего содержания:

«1-2. Утвердить проект планировки территории кварталов 1, 2, 3 и 6, ограниченной ул.Адмирала Грейга, проектируемой улицей № 1, проектируемой улицей № 2, Цитадельским шоссе, ул.Зосимова, проектируемой транспортно-пешеходной набережной в г.Кронштадте, в Кронштадтском районе в составе:

1-2.1. Чертеж планировки территории кварталов 1, 2, 3 и 6, ограниченной ул.Адмирала Грейга, проектируемой улицей № 1, проектируемой улицей № 2, Цитадельским шоссе, ул.Зосимова, проектируемой транспортно-пешеходной набережной в г.Кронштадте, в Кронштадтском районе (красные линии) согласно приложению № 10.

1-2.2. Чертеж планировки территории кварталов 1, 2, 3 и 6, ограниченной ул.Адмирала Грейга, проектируемой улицей № 1, проектируемой улицей № 2, Цитадельским шоссе, ул.Зосимова, проектируемой транспортно-пешеходной набережной в г.Кронштадте, в Кронштадтском районе (границы зон планируемого размещения объектов капитального строительства) согласно приложению № 11.

1-2.3. Чертеж планировки территории кварталов 1, 2, 3 и 6, ограниченной ул.Адмирала Грейга, проектируемой улицей № 1, проектируемой улицей № 2, Цитадельским шоссе, ул.Зосимова, проектируемой транспортно-пешеходной набережной в г.Кронштадте, в Кронштадтском районе (границы планируемых элементов планировочной структуры) согласно приложению № 12.

1-2.4. Положение о характеристиках планируемого развития территории, в том числе о плотности и параметрах застройки территории (в пределах, установленных градостроительным регламентом), о характеристиках объектов капитального строительства жилого, общественно-делового и иного назначения и необходимых для функционирования таких объектов и обеспечения жизнедеятельности граждан объектов коммунальной, транспортной, социальной инфраструктур, в том числе объектов, необходимых для развития территории в границах элементов планировочной структуры территории кварталов 1, 2, 3 и 6, ограниченной ул.Адмирала Грейга, проектируемой улицей № 1, проектируемой улицей № 2, Цитадельским шоссе, ул.Зосимова, проектируемой транспортно-пешеходной набережной в г.Кронштадте, в Кронштадтском районе, согласно приложению № 13.

1-2.5. Положение об очередности планируемого развития территории кварталов 1, 2, 3 и 6, ограниченной ул.Адмирала Грейга, проектируемой улицей № 1, проектируемой улицей № 2, Цитадельским шоссе, ул.Зосимова, проектируемой транспортно-пешеходной набережной в г.Кронштадте, в Кронштадтском районе, содержащее этапы проектирования, строительства объектов капитального строительства жилого, общественно-делового и иного назначения и этапы строительства необходимых для функционирования таких объектов и обеспечения жизнедеятельности граждан объектов коммунальной, транспортной и социальной инфраструктур, согласно приложению № 14».

1.5. Дополнить постановление пунктом 2-2 следующего содержания:

«2-2. Утвердить проект межевания территории кварталов 1, 2, 3 и 6, ограниченной ул.Адмирала Грейга, проектируемой улицей № 1, проектируемой улицей № 2, Цитадельским шоссе, ул.Зосимова, проектируемой транспортно-пешеходной набережной в г.Кронштадте, в Кронштадтском районе в составе:

2-2.1. Чертеж межевания территории кварталов 1, 2, 3 и 6, ограниченной ул.Адмирала Грейга, проектируемой улицей № 1, проектируемой улицей № 2, Цитадельским шоссе, ул.Зосимова, проектируемой транспортно-пешеходной набережной в г.Кронштадте, в Кронштадтском районе (красные линии; границы планируемых элементов планировочной структуры) согласно приложению № 15.

2-2.2. Чертеж межевания территории кварталов 1, 2, 3 и 6, ограниченной ул.Адмирала Грейга, проектируемой улицей № 1, проектируемой улицей № 2, Цитадельским шоссе, ул.Зосимова, проектируемой транспортно-пешеходной набережной в г.Кронштадте, в Кронштадтском районе (границы и условные номера образуемых земельных участков) согласно приложению № 16.

2-2.3. Перечень и сведения о площади образуемых земельных участков, в том числе которые будут отнесены к территориям общего пользования или имуществу общего пользования, способы их образования, вид разрешенного использования образуемых земельных участков в соответствии с проектом планировки территории кварталов 1, 2, 3 и 6, ограниченной ул.Адмирала Грейга, проектируемой улицей № 1, проектируемой улицей № 2, Цитадельским шоссе, ул.Зосимова, проектируемой транспортно-пешеходной набережной в г.Кронштадте, в Кронштадтском районе согласно приложению № 17.

2-2.4. Сведения о границах территории кварталов 1, 2, 3 и 6, ограниченной ул.Адмирала Грейга, проектируемой улицей № 1, проектируемой улицей № 2, Цитадельским шоссе, ул.Зосимова, проектируемой транспортно-пешеходной набережной в г.Кронштадте, в Кронштадтском районе, содержащие перечень координат характерных точек этих границ в системе координат, используемой для ведения Единого государственного реестра недвижимости, согласно приложению № 18».

1.6. В приложении № 4 к постановлению:

1.6.1. В названии приложения слово «, социальной» исключить.

1.6.2. В пункте 1 таблицы пункта 2 число «108,00» заменить числом «17,98».

1.6.3. Пункты 1.1, 1.1.1, 1.2, 1.2.1, 1.3, 1.3.1, 1.6, 1.6.1, 2.1 - 2.3 и 2.6 таблицы пункта 2 исключить.

1.6.4. В пункте 1.7 таблицы пункта 2 число «21,84» заменить числом «8,59».

1.6.5. Пункты 1 – 38, 50 – 55 таблицы пункта 3 исключить.

1.6.6. Пункт 4 исключить.

1.6.7. Абзац четвертый пункта 5 изложить в следующей редакции:

«Проектом предусматривается строительство проезда в границах зоны планируемого размещения объектов капитального строительства 42».

1.6.8. Абзац шестой пункта 5 исключить.

1.6.9. Абзац седьмой пункта 5 изложить в следующей редакции:

«открытой автостоянки вместимостью не менее чем на 95 парковочных мест в границах зоны планируемого размещения объектов капитального строительства 36; открытой автостоянки вместимостью не менее чем на 237 парковочных мест в границах зоны планируемого размещения объектов капитального строительства 37; открытой автостоянки вместимостью не менее чем на 34 парковочных места в границах зоны планируемого размещения объектов капитального строительства 38; открытой автостоянки вместимостью не менее чем на 34 парковочных места в границах зоны планируемого размещения объектов капитального строительства 39; открытой автостоянки вместимостью не менее чем на 37 парковочных мест в границах зоны планируемого размещения объектов капитального строительства 40; открытой автостоянки вместимостью не менее чем на 66 парковочных мест в границах зоны планируемого размещения объектов капитального строительства 41;».

1.6.10. Абзац восьмой пункта 5 исключить.

1.6.11. Абзац седьмой пункта 6 изложить в следующей редакции:

«Проектом предусматривается размещение здания, обеспечивающего поставку электричества (трансформаторная подстанция) в границах зоны планируемого размещения объектов капитального строительства 19; здания, обеспечивающего поставку электричества (трансформаторная подстанция) в границах зоны планируемого размещения объектов капитального строительства 31; здания, обеспечивающего поставку электричества (трансформаторная подстанция) в границах зоны планируемого размещения объектов капитального строительства 32; здания, обеспечивающего отвод канализационных стоков (очистные сооружения) в границах зоны планируемого размещения объектов капитального строительства 12».

1.7. В приложении № 5 к постановлению:

1.7.1. В названии приложения слова «и социальной» исключить.

1.7.2. Пункты 1 – 14 таблицы пункта 1 исключить.

1.7.3. В пункте 2 слово «, социальной» исключить.

1.7.4. Пункты 1 – 15, 17 – 27 таблицы пункта 2 исключить.

1.7.5. Графу 3 пункта 31 таблицы пункта 2 изложить в следующей редакции: «Здание, обеспечивающее отвод канализационных стоков (очистные сооружения)».

1.8. В таблице приложения № 8 к постановлению пункты 1 – 42, 47 – 50, 58 – 63 исключить.

1.9. Приложение № 9 к постановлению изложить в редакции согласно приложению № 10 к настоящему постановлению.

1.10. Дополнить постановление приложениями № 10 – 18, изложив их в редакции согласно приложениям № 1 – 9 к настоящему постановлению.

1.11. Признать утратившими силу приложения № 1 – 3, 6 и 7 к постановлению в части территории кварталов 1, 2, 3, 6, ограниченной ул.Адмирала Грейга, проектируемой улицей № 1, проектируемой улицей № 2, Цитадельским шоссе, ул.Зосимова, проектируемой транспортно-пешеходной набережной в г.Кронштадте, в Кронштадтском районе.

2. Постановление вступает в силу на следующий день после его официального опубликования.

3. Контроль за выполнением постановления возложить на вице-губернатора Санкт-Петербурга Линченко Н.В.

Губернатор
Санкт-Петербурга



А.Д.Беглов

Приложение № 1
к постановлению
Правительства Санкт-Петербурга
от 23.05.2023 № 479

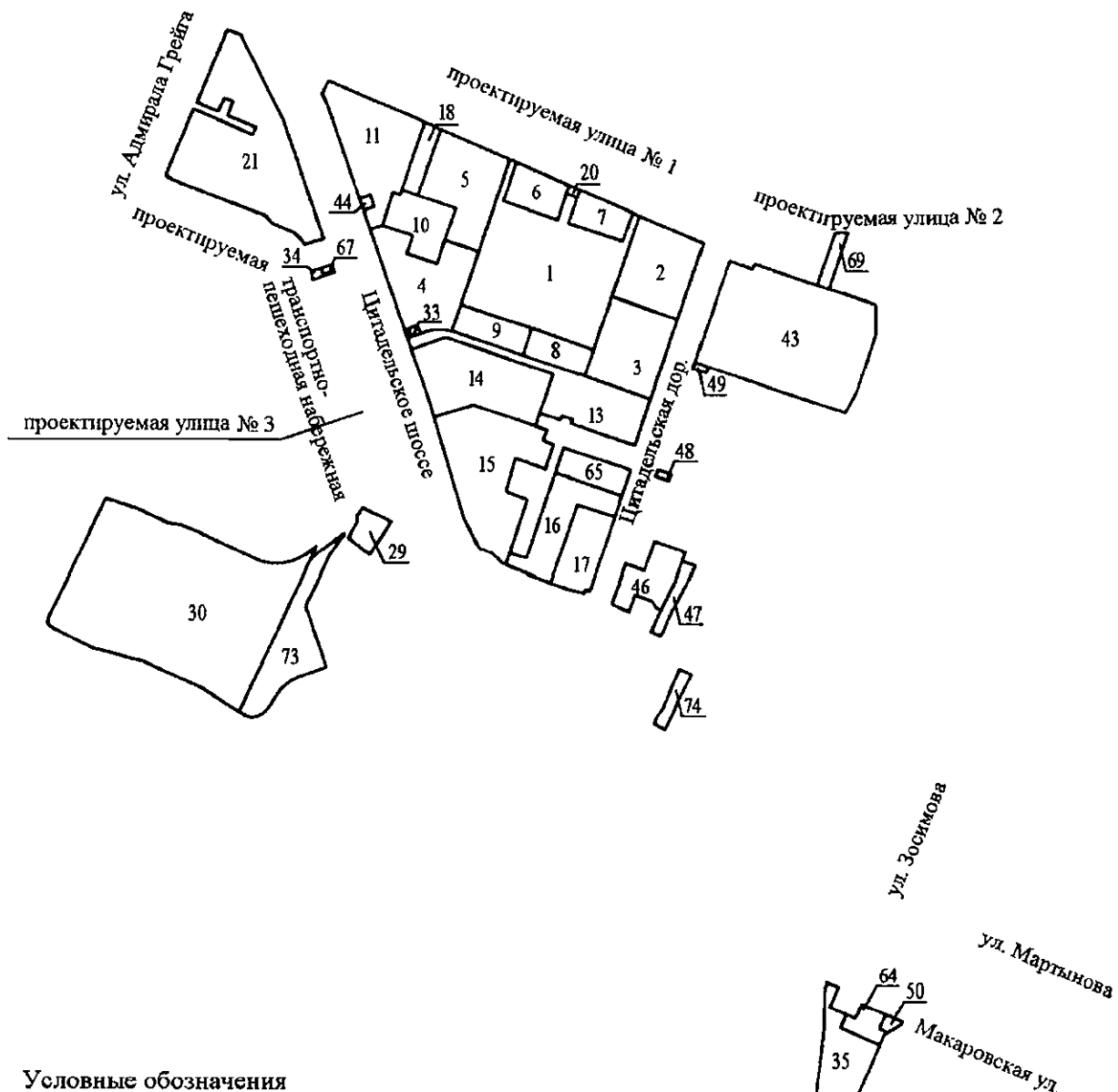
ЧЕРТЕЖ
планировки территории кварталов 1, 2, 3 и 6, ограниченной ул. Адмирала Грейга,
проектируемой улицей № 1, проектируемой улицей № 2, Цитадельским шоссе, ул. Зосимова,
проектируемой транспортно-пешеходной набережной в г. Кронштадте,
в Кронштадтском районе
(красные линии)



Условные обозначения
— - красные линии



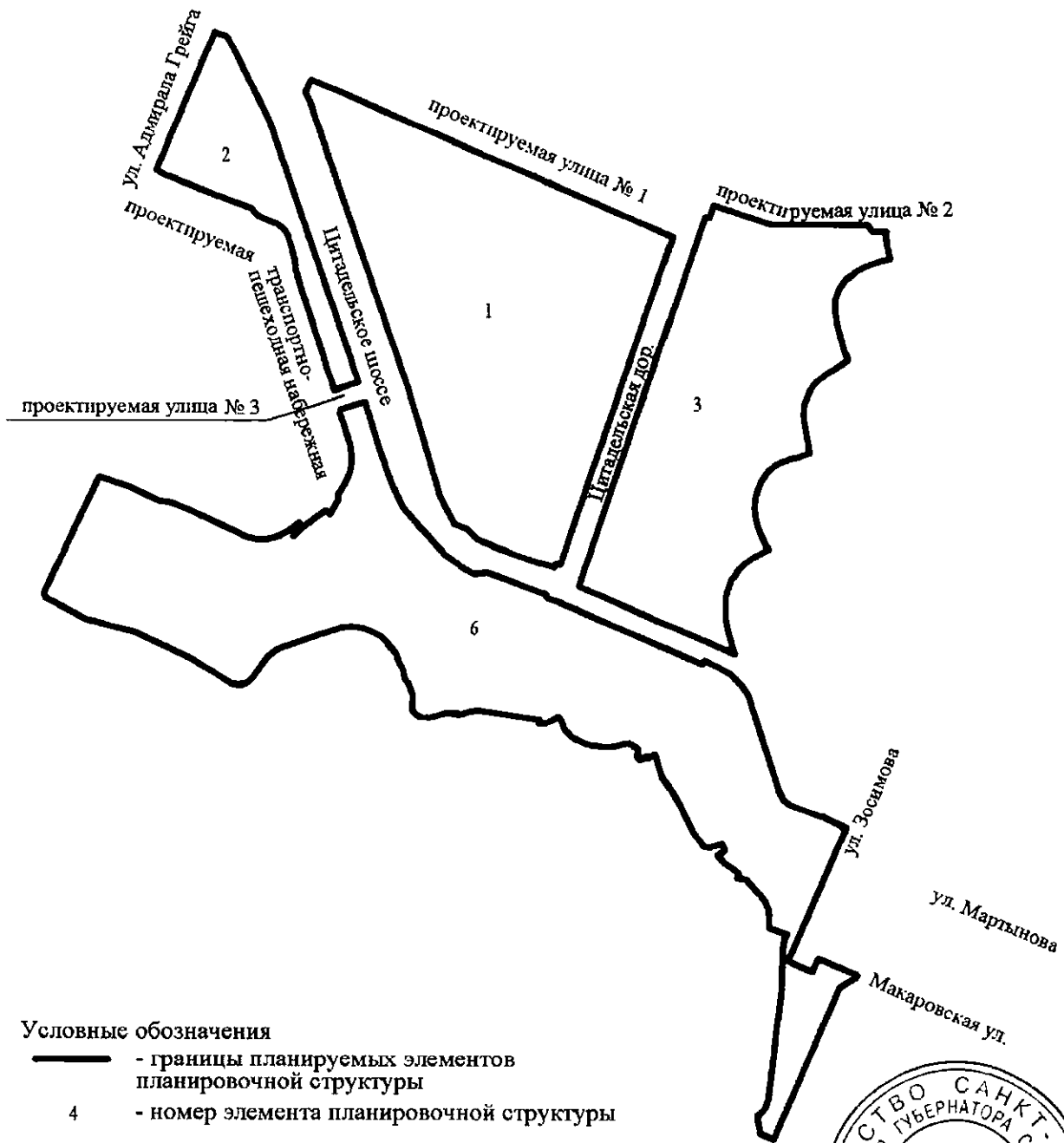
ЧЕРТЕЖ
планировки территории кварталов 1, 2, 3 и 6, ограниченной ул. Адмирала Грейга,
проектируемой улицей № 1, проектируемой улицей № 2, Цитадельским шоссе, ул. Зосимова,
проектируемой транспортно-пешеходной набережной в г. Кронштадте,
в Кронштадтском районе
(границы зон планируемого размещения объектов капитального строительства)



- Условные обозначения**
- границы зон планируемого размещения объектов капитального строительства
 - 34 - номер зоны планируемого размещения объектов капитального строительства



ЧЕРТЕЖ
планировки территории кварталов 1, 2, 3 и 6, ограниченной ул. Адмирала Грейга,
проектируемой улицей № 1, проектируемой улицей № 2, Цитадельским шоссе, ул. Зосимова,
проектируемой транспортно-пешеходной набережной в г. Кронштадте,
в Кронштадтском районе
(границы планируемых элементов планировочной структуры)



Приложение № 4
к постановлению
Правительства Санкт-Петербурга
от 23.05.2023 № 479

ПОЛОЖЕНИЕ

о характеристиках планируемого развития территории, в том числе о плотности и параметрах застройки территории (в пределах, установленных градостроительным регламентом), о характеристиках объектов капитального строительства жилого, общественно-делового и иного назначения и необходимых для функционирования таких объектов и обеспечения жизнедеятельности граждан объектов коммунальной, транспортной, социальной инфраструктур, в том числе объектов, необходимых для развития территории в границах элементов планировочной структуры территории кварталов 1, 2, 3 и 6, ограниченной ул.Адмирала Грейга, проектируемой улицей № 1, проектируемой улицей № 2, Цитадельским шоссе, ул.Зосимова, проектируемой транспортно-пешеходной набережной в г.Кронштадте, в Кронштадтском районе

1. Границами проекта планировки с проектом межевания территории кварталов 1, 2, 3 и 6, ограниченной ул.Адмирала Грейга, проектируемой улицей № 1, проектируемой улицей № 2, Цитадельским шоссе, ул.Зосимова, проектируемой транспортно-пешеходной набережной в г.Кронштадте, в Кронштадтском районе (далее – территория) являются:
 - с запада – ул.Адмирала Грейга;
 - с севера – проектируемая улица № 1, проектируемая улица № 2;
 - с северо-востока – Цитадельское шоссе, ул.Зосимова;
 - с юга – проектируемая транспортно-пешеходная набережная.
2. Характеристики планируемого развития территории.

| № п/п | Параметры | Единица измерения | Количество |
|-------|---|-----------------------|------------|
| 1 | 2 | 3 | 4 |
| 1 | Площадь территории в границах проектирования, в том числе: | га | 75,00 |
| 1.1 | Площадь территории в границах элемента планировочной структуры (квартала) 1, в том числе: | га | 19,30 |
| 1.1.1 | Площадь территории общего пользования | га | 3,31 |
| 1.2 | Площадь территории в границах элемента планировочной структуры (квартала) 2, в том числе: | га | 3,83 |
| 1.2.1 | Площадь территории общего пользования | га | 0,76 |
| 1.3 | Площадь территории в границах элемента планировочной структуры (квартала) 3, в том числе: | га | 13,94 |
| 1.3.1 | Площадь территории общего пользования | га | 8,79 |
| 1.4 | Площадь территории в границах элемента планировочной структуры (квартала) 6, в том числе: | га | 24,68 |
| 1.4.1 | Площадь территории общего пользования | га | 11,16 |
| 1.5 | Площадь территории улично-дорожной сети | га | 13,25 |
| 2 | Плотность застройки | | |
| 2.1 | Квартала 1 | кв.м общей площади/га | 12 066,30 |

| 1 | 2 | 3 | 4 |
|-----|-----------------------------------|-----------------------|-----------|
| 2.2 | Квартала 2 | кв.м общей площади/га | 15 006,13 |
| 2.3 | Квартала 3 | кв.м общей площади/га | 1 095,07 |
| 2.4 | Квартала 6 | кв.м общей площади/га | 3 390,61 |
| 3 | Величина отступа от красных линий | м | 0,00 |

3. Характеристики объектов капитального строительства жилого, общественно-делового и иного назначения, объектов коммунальной, транспортной, социальной инфраструктур.

| № п/п | Номер зоны планируемого размещения объектов капитального строительства | Условный номер образуемого земельного участка | Функциональное назначение объектов капитального строительства | Максимальная высота объектов капитального строительства, м* | Максимальная общая площадь объектов капитального строительства, кв. м |
|------------------|--|---|---|---|---|
| 1 | 2 | 3 | 4 | 5 | 6 |
| Квартал 1 | | | | | |
| 1 | 1 | 1 | Малоэтажный многоквартирный дом (многоквартирный дом высотой до 4 этажей, включая мансардный); объекты обслуживания жилой застройки во встроенных, пристроенных и встроенно-пристроенных помещениях малоэтажного многоквартирного дома, пристроенный подземный гараж; объекты культурно-досуговой деятельности; объекты, предназначенные для продажи товаров, торговая площадь которых составляет до 5000 кв.м; объекты в целях устройства мест общественного питания | 15(20) | 57 735 |
| 2 | 2 | 2 | Малоэтажный многоквартирный дом (многоквартирный дом | 15(20) | 21 415 |

| 1 | 2 | 3 | 4 | 5 | 6 |
|---|---|---|--|--------|--------|
| | | | <p>высотой до 4 этажей, включая мансардный); объекты обслуживания жилой застройки во встроенных, пристроенных и встроенно-пристроенных помещениях малоэтажного многоквартирного дома, пристроенный подземный гараж; объекты управленческой деятельности, не связанной с государственным или муниципальным управлением и оказанием услуг; объекты, предназначенные для продажи товаров, торговая площадь которых составляет до 5000 кв.м; объекты в целях устройства мест общественного питания</p> | | |
| 3 | 3 | 3 | <p>Малоэтажный многоквартирный дом (многоквартирный дом высотой до 4 этажей, включая мансардный); объекты обслуживания жилой застройки во встроенных, пристроенных и встроенно-пристроенных помещениях малоэтажного многоквартирного дома, пристроенный подземный гараж; объекты, предназначенные для продажи товаров, торговая площадь которых составляет до 5000 кв.м; объекты</p> | 15(20) | 21 916 |

| 1 | 2 | 3 | 4 | 5 | 6 |
|---|---|---|--|---------|--------|
| | | | в целях устройства мест общественного питания | | |
| 4 | 4 | 4 | <p>Малоэтажный многоквартирный дом (многоквартирный дом высотой до 4 этажей, включая мансардный); объекты обслуживания жилой застройки во встроенных, пристроенных и встроенно-пристроенных помещениях малоэтажного многоквартирного дома, пристроенный подземный гараж; объекты культурно-досуговой деятельности; объекты, предназначенные для продажи товаров, торговая площадь которых составляет до 5000 кв.м; объекты в целях устройства мест общественного питания</p> | 15(20) | 19 785 |
| 5 | 5 | 5 | <p>Малоэтажный многоквартирный дом (многоквартирный дом высотой до 4 этажей, включая мансардный); объекты обслуживания жилой застройки во встроенных, пристроенных и встроенно-пристроенных помещениях малоэтажного многоквартирного дома, пристроенный подземный гараж; здания, предназначенные для приема физических и юридических лиц в связи с предоставлением им</p> | 15 (20) | 20 394 |

| 1 | 2 | 3 | 4 | 5 | 6 |
|---|---|---|--|--------|-------|
| | | | коммунальных услуг; объекты, предназначенные для продажи товаров, торговая площадь которых составляет до 5000 кв.м; объекты в целях устройства мест общественного питания; объекты, предназначенные для оказания гражданам амбулаторно- поликлинической помощи | | |
| 6 | 6 | 6 | Объект капитального строительства, предназначенный для продажи товаров, торговая площадь которого составляет до 5000 кв.м; объекты в целях устройства мест общественного питания; здания, обеспечивающие поставку электричества (трансформаторные подстанции) | 15(20) | 2 966 |
| 7 | 7 | 7 | Объект капитального строительства, предназначенный для продажи товаров, торговая площадь которого составляет до 5000 кв.м; объекты в целях устройства мест общественного питания; здания, обеспечивающие поставку электричества (трансформаторные подстанции) | 15(20) | 2 510 |
| 8 | 8 | 8 | Объект капитального строительства, предназначенный для продажи товаров, торговая площадь которого составляет до 5000 кв.м; объекты в целях устройства мест общественного питания; | 15(20) | 2 280 |

| 1 | 2 | 3 | 4 | 5 | 6 |
|----|----|----|--|--------------|--------|
| | | | здания, обеспечивающие поставку электричества (трансформаторные подстанции) | | |
| 9 | 9 | 9 | Объект капитального строительства, предназначенный для продажи товаров, торговая площадь которого составляет до 5000 кв.м; объекты в целях устройства мест общественного питания; здания, обеспечивающие поставку электричества (трансформаторные подстанции) | 15(20) | 3 020 |
| 10 | 10 | - | Детский сад | 15(20) | 6 032 |
| 11 | 11 | - | Физкультурно-оздоровительный комплекс | 15(20) | 9 810 |
| 12 | 13 | 13 | Проезд; придорожная стоянка (парковка) | - | - |
| 13 | 14 | - | Малоэтажный многоквартирный дом (многоквартирный дом высотой до 4 этажей, включая мансардный); объекты обслуживания жилой застройки во встроенных, пристроенных и встроенно-пристроенных помещениях малоэтажного многоквартирного дома, пристроенный подземный гараж; гостиница во встроенно-пристроенных помещениях | 15(20) | 24 434 |
| 14 | 15 | 15 | Кинотеатр; объекты, предназначенные для продажи товаров, торговая площадь которых составляет до 5000 кв.м; объекты в целях устройства мест | 12/15(16/20) | 25 084 |

| 1 | 2 | 3 | 4 | 5 | 6 |
|------------------|----|----|--|--------------|--------|
| | | | общественного питания; здания, обеспечивающие поставку электричества (трансформаторные подстанции) | | |
| 15 | 16 | 16 | Проезд; придорожная стоянка (парковка) | - | - |
| 16 | 17 | 17 | Океанариум | 12(16) | 12 828 |
| 17 | 18 | 18 | Проезд; придорожная стоянка (парковка) | - | - |
| 18 | 20 | 20 | Проезд | - | - |
| 19 | 33 | 39 | Здания, обеспечивающие поставку электричества (трансформаторные подстанции) | 6(8) | 22 |
| 20 | 44 | 38 | Здания, обеспечивающие поставку электричества (трансформаторные подстанции) | 6(8) | 45 |
| 21 | 65 | 65 | Объект в целях устройства мест общественного питания; объекты, предназначенные для продажи товаров, торговая площадь которых составляет до 5000 кв.м | 15(20) | 2 600 |
| Квартал 2 | | | | | |
| 22 | 21 | 21 | Малоэтажный многоквартирный дом (многоквартирный дом высотой до 4 этажей, включая мансардный); объекты обслуживания жилой застройки во встроенных, пристроенных и встроенно- пристроенных помещениях малоэтажного многоквартирного дома, пристроенный подземный гараж; встроенно-пристроенный детский сад | 12/15(16/20) | 57 504 |
| 23 | - | 28 | Детский сад | - | - |

| 1 | 2 | 3 | 4 | 5 | 6 |
|------------------|----|----|--|--------|--------|
| 24 | 34 | 34 | Сооружения, обеспечивающие отвод канализационных стоков (насосная станция) | - | - |
| 25 | 67 | 67 | Здания, обеспечивающие поставку электричества (трансформаторные подстанции) | 6(8) | 22 |
| Квартал 3 | | | | | |
| 26 | 43 | 70 | Школа | 12(16) | 15 000 |
| 27 | 46 | 60 | Сооружения, обеспечивающие отвод канализационных стоков (очистные сооружения) | - | - |
| 28 | 47 | 63 | Проезд | - | - |
| 29 | 48 | 48 | Здания, обеспечивающие поставку электричества (трансформаторные подстанции) | 6(8) | 118 |
| 30 | 49 | 49 | Здания, обеспечивающие поставку электричества (трансформаторные подстанции) | 6(8) | 45 |
| 31 | 69 | 69 | Проезд; придорожная стоянка (парковка) | - | - |
| Квартал 6 | | | | | |
| 32 | 29 | 29 | Объект в целях устройства мест общественного питания (кафе) | 12(16) | 300 |
| 33 | 30 | - | Музей; здания, обеспечивающие поставку электричества (трансформаторные подстанции) | 12(16) | 45 800 |
| 34 | 35 | 47 | Гостиница | 15(20) | 12 630 |
| 35 | 50 | 42 | Здания, обеспечивающие поставку электричества (трансформаторные подстанции) | 6(8) | 118 |
| 36 | - | 58 | Школа | - | - |
| 37 | 64 | 64 | Сооружения, обеспечивающие отвод канализационных стоков (очистные сооружения) | - | - |
| 38 | 73 | 73 | Станция канатной | 12(16) | 4 206 |

| 1 | 2 | 3 | 4 | 5 | 6 |
|----|----|----|--|---|---|
| | | | дороги; объекты, предназначенные для продажи товаров, торговая площадь которых составляет до 5000 кв.м; объекты в целях устройства мест общественного питания; здания, обеспечивающие поставку электричества (трансформаторные подстанции) | | |
| 39 | 74 | 76 | Проезд | - | - |
| 40 | - | 77 | Предоставление коммунальных услуг | - | - |

* в скобках приведены значения ограничения максимальной высоты планируемых объектов капитального строительства с учетом акцента (акцент (высотный) - архитектурный элемент здания (купол, башня, фронтоны и т.д.), собственная высота которого не превышает 1/3 высоты здания, на котором он расположен, рассчитанной без учета высоты самого акцента, а ширина с любой стороны не превышает 2/3 собственной высоты данного архитектурного элемента здания (суммарная площадь акцентов не должна превышать 10 % площади горизонтального сечения крыши соответствующего здания, строения, сооружения)), в соответствии с Законом Санкт-Петербурга от 24.12.2008 № 820-7 «О границах объединенных зон охраны объектов культурного наследия, расположенных на территории Санкт-Петербурга, режимах использования земель и требованиях к градостроительным регламентам в границах указанных зон».

4. Характеристика планируемого развития объектов социальной инфраструктуры, необходимых для развития территории.

На территории предусматривается размещение детского сада не менее чем на 150 мест в границах зоны планируемого размещения объекта капитального строительства 10; детского сада не менее чем на 50 мест во встроенных помещениях малоэтажного многоквартирного дома в границах зоны планируемого размещения объекта капитального строительства 21; школы не менее чем на 550 мест в границах зоны планируемого размещения объекта капитального строительства 43; офисов врачей общей практики не менее чем на 80 посещений в смену во встроенных помещениях малоэтажного многоквартирного дома в границах зоны планируемого размещения объекта капитального строительства 5.

5. Характеристики планируемого развития объектов транспортной инфраструктуры, необходимых для развития территории*.

На территории предусматривается организация элементов улично-дорожной сети.

Проектом предусматривается строительство проездов в границах зон планируемого размещения объектов капитального строительства 13, 16, 18, 20, 47, 69 и 74.

На территории предусматривается размещение:

пристроенного подземного гаража не менее чем на 295 машино-мест в границах зоны планируемого размещения объектов капитального строительства 1; пристроенного подземного гаража не менее чем на 74 машино-места в границах зоны планируемого размещения объектов капитального строительства 2; пристроенного подземного гаража не менее чем на 81 машино-место в границах зоны планируемого размещения объектов

автостоянки вместимостью не менее чем на 36 парковочных мест в границах зоны планируемого размещения объектов капитального строительства 73;

открытой автостоянки вместимостью 11 парковочных мест в границах образуемого земельного участка 26 в границах территории общего пользования; открытой автостоянки вместимостью 8 парковочных мест в границах образуемого земельного участка 27 в границах территории общего пользования; открытой автостоянки вместимостью 19 парковочных мест в границах образуемого земельного участка 30 в границах территории общего пользования; открытой автостоянки вместимостью 152 парковочных места в границах образуемого земельного участка 31 в границах территории общего пользования; открытой автостоянки вместимостью 44 парковочных места в границах образуемого земельного участка 32 в границах территории общего пользования; открытой автостоянки вместимостью 48 парковочных мест в границах образуемого земельного участка 33 в границах территории общего пользования; открытой автостоянки вместимостью 24 парковочных места в границах образуемого земельного участка 35 в границах территории общего пользования; открытой автостоянки вместимостью 31 парковочное место в границах образуемого земельного участка 41 в границах территории общего пользования; открытой автостоянки вместимостью 540 парковочных мест в границах образуемого земельного участка 72 в границах территории общего пользования.

* В случае уменьшения максимальной площади объекта капитального строительства расчет минимального количества мест для стоянки (размещения) индивидуального автотранспорта в границах земельного участка осуществляется в соответствии с Правилами землепользования и застройки Санкт-Петербурга, утвержденными постановлением Правительства Санкт-Петербурга от 21.06.2016 № 524.

6. Характеристика планируемого развития объектов коммунальной инфраструктуры, необходимых для развития территории.

Водоснабжение – 3 168,24 куб.м/сут предусматривается от системы централизованного водоснабжения.

Водоотведение:

хозяйственно-бытовых сточных вод в объеме 2 296,91 куб.м/сут предусматривается в систему централизованной канализации;

поверхностных стоков в объеме 1 904 л/с предусматривается в проектируемые системы ливневой канализации с дальнейшим поступлением на проектируемые очистные сооружения поверхностного стока с выпусками в Невскую губу Финского залива по согласованию с органами государственного контроля.

Электроснабжение – 15 858,41 кВт предусматривается от системы централизованного электроснабжения.

Теплоснабжение – 33,886 Гкал/час предусматривается от централизованного теплоснабжения.

Газоснабжение – 5 889 куб.м/час предусматривается от системы централизованного газоснабжения.

На территории предусматривается размещение здания, обеспечивающего поставку электричества (трансформаторные подстанции) в границах зоны планируемого размещения объектов капитального строительства 6; здания, обеспечивающего поставку электричества (трансформаторные подстанции) в границах зоны планируемого размещения объектов капитального строительства 7; здания, обеспечивающего поставку электричества (трансформаторные подстанции) в границах зоны планируемого размещения объектов капитального строительства 8; здания, обеспечивающего поставку электричества (трансформаторные подстанции) в границах зоны планируемого размещения объектов капитального строительства 9; здания, обеспечивающего поставку электричества (трансформаторные подстанции) в границах зоны планируемого размещения объектов капитального строительства 15; здания, обеспечивающего поставку

электричества (трансформаторные подстанции) в границах зоны планируемого размещения объектов капитального строительства 30; здания, обеспечивающего поставку электричества (трансформаторные подстанции) в границах зоны планируемого размещения объектов капитального строительства 33; здания, обеспечивающего поставку электричества (трансформаторные подстанции) в границах зоны планируемого размещения объектов капитального строительства 44; здания, обеспечивающего поставку электричества (трансформаторные подстанции) в границах зоны планируемого размещения объектов капитального строительства 48; здания, обеспечивающего поставку электричества (трансформаторные подстанции) в границах зоны планируемого размещения объектов капитального строительства 49; здания, обеспечивающего поставку электричества (трансформаторные подстанции) в границах зоны планируемого размещения объектов капитального строительства 50; здания, обеспечивающего поставку электричества (трансформаторные подстанции) в границах зоны планируемого размещения объектов капитального строительства 67; здания, обеспечивающего поставку электричества (трансформаторные подстанции) в границах зоны планируемого размещения объектов капитального строительства 73; сооружения, обеспечивающего отвод канализационных стоков (насосная станция) в границах зоны планируемого размещения объектов капитального строительства 34; сооружения, обеспечивающего отвод канализационных стоков (очистные сооружения) в границах зоны планируемого размещения объектов капитального строительства 46; сооружения, обеспечивающего отвод канализационных стоков (очистные сооружения) в границах зоны планируемого размещения объектов капитального строительства 64.



Приложение № 5
к постановлению
Правительства Санкт-Петербурга
от 23.05.2023 № 479

ПОЛОЖЕНИЕ

об очередности планируемого развития территории кварталов 1, 2, 3 и 6, ограниченной ул.Адмирала Грейга, проектируемой улицей № 1, проектируемой улицей № 2, Цитадельским шоссе, ул.Зосимова, проектируемой транспортно-пешеходной набережной в г.Кронштадте, в Кронштадтском районе, содержащее этапы проектирования, строительства объектов капитального строительства жилого, общественно-делового и иного назначения и этапы строительства необходимых для функционирования таких объектов и обеспечения жизнедеятельности граждан объектов коммунальной, транспортной и социальной инфраструктур

1. Этапы проектирования и строительства объектов капитального строительства жилого, общественно-делового и иного назначения.

| № п/п | Номер зоны планируемого размещения объектов капитального строительства | Функциональное назначение объектов капитального строительства | Очередность планируемого развития территории/ этапы строительства |
|-------|--|---|---|
| 1 | 2 | 3 | 4 |
| 1 | 1 | Малозэтажный многоквартирный дом (многоквартирный дом высотой до 4 этажей, включая мансардный); объекты обслуживания жилой застройки во встроенных, пристроенных и встроенно-пристроенных помещениях малоэтажного многоквартирного дома, пристроенный подземный гараж; объекты культурно-досуговой деятельности; объекты, предназначенные для продажи товаров, торговая площадь которых составляет до 5000 кв.м; объекты в целях устройства мест общественного питания | 2/2 |
| 2 | 2 | Малозэтажный многоквартирный дом (многоквартирный дом высотой до 4 этажей, включая мансардный); объекты обслуживания жилой застройки во встроенных, пристроенных и встроенно-пристроенных помещениях малоэтажного многоквартирного дома, пристроенный подземный гараж; объекты управленческой деятельности, не связанной с государственным или муниципальным управлением и оказанием услуг; объекты, предназначенные для продажи товаров, торговая площадь которых составляет до 5000 кв.м; объекты в целях устройства мест общественного питания | 2/2 |

| 1 | 2 | 3 | 4 |
|---|---|--|-----|
| 3 | 3 | Малоэтажный многоквартирный дом (многоквартирный дом высотой до 4 этажей, включая мансардный); объекты обслуживания жилой застройки во встроенных, пристроенных и встроенно-пристроенных помещениях малоэтажного многоквартирного дома, пристроенный подземный гараж; объекты, предназначенные для продажи товаров, торговая площадь которых составляет до 5000 кв.м; объекты в целях устройства мест общественного питания | 2/2 |
| 4 | 4 | Малоэтажный многоквартирный дом (многоквартирный дом высотой до 4 этажей, включая мансардный); объекты обслуживания жилой застройки во встроенных, пристроенных и встроенно-пристроенных помещениях малоэтажного многоквартирного дома, пристроенный подземный гараж; объекты культурно-досуговой деятельности; объекты, предназначенные для продажи товаров, торговая площадь которых составляет до 5000 кв.м; объекты в целях устройства мест общественного питания | 2/2 |
| 5 | 5 | Малоэтажный многоквартирный дом (многоквартирный дом высотой до 4 этажей, включая мансардный); объекты обслуживания жилой застройки во встроенных, пристроенных и встроенно-пристроенных помещениях малоэтажного многоквартирного дома, пристроенный подземный гараж; здания, предназначенные для приема физических и юридических лиц в связи с предоставлением им коммунальных услуг; объекты, предназначенные для продажи товаров, торговая площадь которых составляет до 5000 кв.м; объекты в целях устройства мест общественного питания; объекты, предназначенные для оказания гражданам амбулаторно-поликлинической помощи | 2/2 |
| 6 | 6 | Объект капитального строительства, предназначенный для продажи товаров, торговая площадь которого составляет до 5000 кв.м; объекты в целях устройства мест общественного питания; здания, обеспечивающие поставку электричества (трансформаторные подстанции) | 2/2 |
| 7 | 7 | Объект капитального строительства, предназначенный для продажи товаров, торговая площадь которого составляет до 5000 кв.м; объекты в целях устройства мест общественного питания; здания, обеспечивающие поставку электричества (трансформаторные подстанции) | 2/2 |

| 1 | 2 | 3 | 4 |
|----|----|---|-----|
| 8 | 8 | Объект капитального строительства, предназначенный для продажи товаров, торговая площадь которого составляет до 5000 кв.м; объекты в целях устройства мест общественного питания; здания, обеспечивающие поставку электричества (трансформаторные подстанции) | 2/2 |
| 9 | 9 | Объект капитального строительства, предназначенный для продажи товаров, торговая площадь которого составляет до 5000 кв.м; объекты в целях устройства мест общественного питания; здания, обеспечивающие поставку электричества (трансформаторные подстанции) | 2/2 |
| 10 | 14 | Малозэтажный многоквартирный дом (многоквартирный дом высотой до 4 этажей, включая мансардный); объекты обслуживания жилой застройки во встроенных, пристроенных и встроенно-пристроенных помещениях малоэтажного многоквартирного дома, пристроенный подземный гараж; гостиница во встроенно-пристроенных помещениях | 2/2 |
| 11 | 15 | Кинотеатр; объекты, предназначенные для продажи товаров, торговая площадь которых составляет до 5000 кв.м; объекты в целях устройства мест общественного питания; здания, обеспечивающие поставку электричества (трансформаторные подстанции) | 2/2 |
| 12 | 17 | Океанариум | 2/2 |
| 13 | 21 | Малозэтажный многоквартирный дом (многоквартирный дом высотой до 4 этажей, включая мансардный); объекты обслуживания жилой застройки во встроенных, пристроенных и встроенно-пристроенных помещениях малоэтажного многоквартирного дома, пристроенный подземный гараж; встроенно-пристроенный детский сад | 2/2 |
| 14 | 29 | Объект в целях устройства мест общественного питания (кафе) | 2/2 |
| 15 | 30 | Музей; здания, обеспечивающие поставку электричества (трансформаторные подстанции) | 1/1 |
| 16 | 35 | Гостиница | 2/2 |
| 17 | 65 | Объект капитального строительства в целях устройства мест общественного питания; объекты, предназначенные для продажи товаров, торговая площадь которых составляет до 5000 кв.м | 2/2 |
| 18 | 73 | Станция канатной дороги; объекты, предназначенные для продажи товаров, торговая площадь которых составляет до 5000 кв.м; объекты в целях устройства мест общественного питания; здания, обеспечивающие поставку электричества (трансформаторные подстанции) | 2/2 |

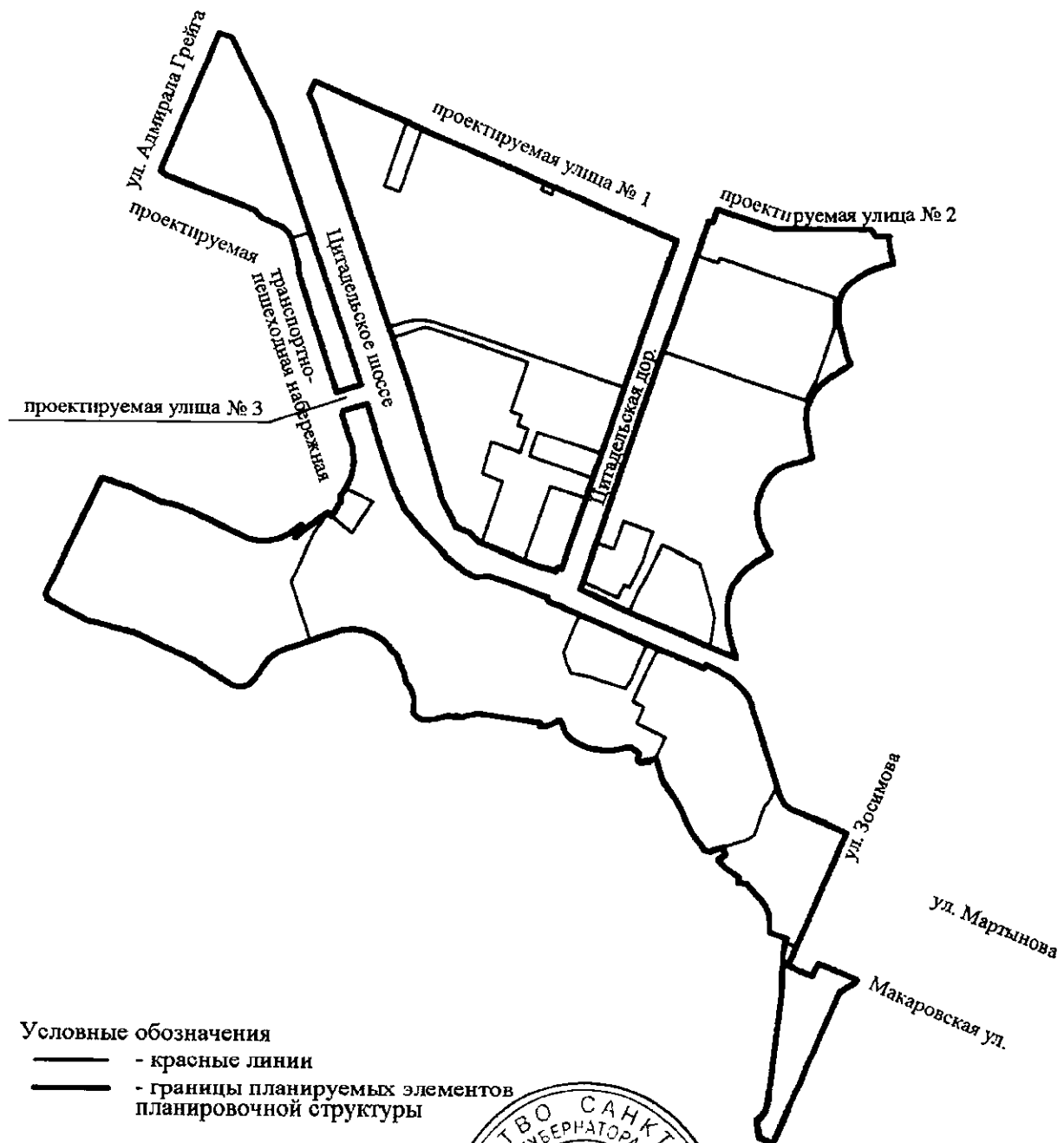
2. Этапы строительства, необходимые для функционирования указанных в пункте 1 настоящего приложения объектов и обеспечения жизнедеятельности граждан объектов коммунальной, транспортной, социальной инфраструктур.

| № п/п | Номер зоны планируемого размещения объектов капитального строительства | Функциональное назначение объектов капитального строительства | Очередность планируемого развития территории/ этапы строительства |
|-------|--|---|---|
| 1 | 2 | 3 | 4 |
| 1 | 10 | Детский сад | 2/2 |
| 2 | 11 | Физкультурно-оздоровительный комплекс | 2/2 |
| 3 | 13 | Проезд | 1/1 |
| 4 | 16 | Проезд | 2/2 |
| 5 | 18 | Проезд | 1/1 |
| 6 | 20 | Проезд | 2/2 |
| 7 | 33 | Здания, обеспечивающие поставку электричества (трансформаторные подстанции) | 2/2 |
| 8 | 34 | Сооружения, обеспечивающие отвод канализационных стоков (насосная станция) | 2/2 |
| 9 | 43 | Школа | 1/1 |
| 10 | 44 | Здания, обеспечивающие поставку электричества (трансформаторные подстанции) | 1/1 |
| 11 | 46 | Сооружения, обеспечивающие отвод канализационных стоков (очистные сооружения) | 1/1 |
| 12 | 47 | Проезд | 1/1 |
| 13 | 48 | Здания, обеспечивающие поставку электричества (трансформаторные подстанции) | 1/1 |
| 14 | 49 | Здания, обеспечивающие поставку электричества (трансформаторные подстанции) | 1/1 |
| 15 | 50 | Здания, обеспечивающие поставку электричества (трансформаторные подстанции) | 1/1 |
| 16 | 64 | Сооружения, обеспечивающие отвод канализационных стоков (очистные сооружения) | 1/1 |
| 17 | 67 | Здания, обеспечивающие поставку электричества (трансформаторные подстанции) | 2/2 |
| 18 | 69 | Проезд | 1/1 |
| 19 | 74 | Проезд | 2/2 |

Очередность и сроки этапов строительства, указанные в пунктах 1 и 2 настоящего приложения, идентичны.



ЧЕРТЕЖ
межевания территории кварталов 1, 2, 3 и 6, ограниченной ул. Адмирала Грейга, проектируемой улицей № 1, проектируемой улицей № 2, Цитадельским шоссе, ул. Зосимова, проектируемой транспортно-пешеходной набережной в г. Кронштадте, в Кронштадтском районе
(красные линии; границы планируемых элементов планировочной структуры)



ЧЕРТЕЖ
межевания территории кварталов 1, 2, 3 и 6, ограниченной ул. Адмирала Грейга,
проектируемой улицей № 1, проектируемой улицей № 2, Цитадельским шоссе, ул. Зосимова,
проектируемой транспортно-пешеходной набережной в г. Кронштадте,
в Кронштадтском районе
(границы и условные номера образуемых земельных участков)



- Условные обозначения**
- границы образуемых земельных участков
 - 34 - номера образуемых земельных участков



Приложение № 8
к постановлению
Правительства Санкт-Петербурга
от 23.05.2023 № 479

ПЕРЕЧЕНЬ И СВЕДЕНИЯ

о площади образуемых земельных участков, в том числе которые будут отнесены к территориям общего пользования или имуществу общего пользования, способы их образования, вид разрешенного использования образуемых земельных участков в соответствии с проектом планировки территории кварталов 1, 2, 3 и 6, ограниченной ул. Адмирала Грейга, проектируемой улицей № 1, проектируемой улицей № 2, Цитадельским шоссе, ул. Зосимова, проектируемой транспортно-пешеходной набережной в г. Кронштадте, в Кронштадтском районе

| № п/п | Условный номер образуемого земельного участка | Вид разрешенного использования образуемого земельного участка | Площадь образуемого земельного участка, га | Способ образования земельного участка |
|-------|---|---|--|---------------------------------------|
| 1 | 2 | 3 | 4 | 5 |
| 1 | 1 | Малоэтажная многоквартирная жилая застройка, хранение автотранспорта, объекты культурно-досуговой деятельности, магазины, общественное питание | 3,16 | Раздел |
| 2 | 2 | Малоэтажная многоквартирная жилая застройка, хранение автотранспорта, деловое управление, магазины, общественное питание | 1,17 | Раздел |
| 3 | 3 | Малоэтажная многоквартирная жилая застройка, хранение автотранспорта, магазины, общественное питание | 1,19 | Раздел |
| 4 | 4 | Малоэтажная многоквартирная жилая застройка, хранение автотранспорта, объекты культурно-досуговой деятельности, магазины, общественное питание | 1,27 | Раздел |
| 5 | 5 | Малоэтажная многоквартирная жилая застройка, хранение автотранспорта, административные здания организаций, обеспечивающих предоставление коммунальных услуг, магазины, общественное питание, амбулаторно-поликлиническое обслуживание | 1,20 | Раздел |
| 6 | 6 | Магазины, общественное питание, предоставление коммунальных услуг | 0,42 | Раздел |
| 7 | 7 | Магазины, общественное питание, предоставление коммунальных услуг | 0,36 | Раздел |

| 1 | 2 | 3 | 4 | 5 |
|----|----|--|------|--|
| 8 | 8 | Магазины, общественное питание, предоставление коммунальных услуг | 0,35 | Раздел |
| 9 | 9 | Магазины, общественное питание, предоставление коммунальных услуг | 0,41 | Раздел |
| 10 | 13 | Земельный участок (территория) общего пользования – Улично-дорожная сеть | 1,22 | Раздел |
| 11 | 15 | Объекты культурно-досуговой деятельности, предоставление коммунальных услуг, магазины, общественное питание | 1,92 | Раздел или перераспределение или образование земельного участка из земель, находящихся в государственной собственности |
| 12 | 16 | Земельный участок (территория) общего пользования – Улично-дорожная сеть | 0,83 | Перераспределение или образование земельного участка из земель, находящихся в государственной собственности |
| 13 | 17 | Цирки и зверинцы | 0,62 | Раздел или перераспределение |
| 14 | 18 | Земельный участок (территория) общего пользования – Улично-дорожная сеть | 0,23 | Раздел |
| 15 | 19 | Земельный участок (территория) общего пользования - Благоустройство территории | 0,47 | Образование земельного участка из земель, находящихся в государственной собственности |
| 16 | 20 | Земельный участок (территория) общего пользования – Улично-дорожная сеть | 0,02 | Раздел |
| 17 | 21 | Малозэтажная многоквартирная жилая застройка, хранение автотранспорта, дошкольное, начальное и среднее общее образование | 2,91 | Раздел или перераспределение |
| 18 | 26 | Земельный участок (территория) общего пользования - Благоустройство территории | 0,23 | Раздел или перераспределение |
| 19 | 27 | Земельный участок (территория) общего пользования - Благоустройство территории | 0,30 | Образование земельного участка из земель, находящихся в государственной собственности |

| 1 | 2 | 3 | 4 | 5 |
|----|----|--|------|---|
| 20 | 28 | Дошкольное, начальное и среднее общее образование | 0,12 | Раздел или перераспределение |
| 21 | 29 | Общественное питание | 0,20 | Перераспределение |
| 22 | 30 | Земельный участок (территория) общего пользования - Благоустройство территории | 3,02 | Перераспределение |
| 23 | 31 | Земельный участок (территория) общего пользования - Благоустройство территории | 0,54 | Перераспределение или образование земельного участка из земель, находящихся в государственной собственности |
| 24 | 32 | Земельный участок (территория) общего пользования - Благоустройство территории | 0,13 | Образование земельного участка из земель, находящихся в государственной собственности |
| 25 | 33 | Земельный участок (территория) общего пользования - Благоустройство территории | 0,21 | Образование земельного участка из земель, находящихся в государственной собственности |
| 26 | 34 | Предоставление коммунальных услуг | 0,02 | Раздел или перераспределение |
| 27 | 35 | Земельный участок (территория) общего пользования - Благоустройство территории | 0,11 | Перераспределение |
| 28 | 38 | Предоставление коммунальных услуг | 0,03 | Образование земельного участка из земель, находящихся в государственной собственности |
| 29 | 39 | Предоставление коммунальных услуг | 0,02 | Раздел |
| 30 | 40 | Земельный участок (территория) общего пользования - Благоустройство территории | 3,35 | Перераспределение |
| 31 | 41 | Земельный участок (территория) общего пользования - Благоустройство территории | 2,00 | Перераспределение |
| 32 | 42 | Предоставление коммунальных услуг | 0,04 | Раздел или перераспределение |
| 33 | 47 | Гостиничное обслуживание | 1,23 | Перераспределение |
| 34 | 48 | Предоставление коммунальных услуг | 0,02 | Образование земельного участка из земель, находящихся |

| 1 | 2 | 3 | 4 | 5 |
|----|----|--|------|--|
| | | | | в государственной собственности |
| 35 | 49 | Предоставление коммунальных услуг | 0,02 | Образование земельного участка из земель, находящихся в государственной собственности |
| 36 | 50 | Земельный участок (территория) общего пользования - Благоустройство территории | 0,48 | Раздел |
| 37 | 58 | Дошкольное, начальное и среднее общее образование | 3,04 | Образование земельного участка из земель, находящихся в государственной собственности |
| 38 | 60 | Предоставление коммунальных услуг | 0,52 | Перераспределение |
| 39 | 61 | Земельный участок (территория) общего пользования - Благоустройство территории | 2,40 | Перераспределение |
| 40 | 62 | Земельный участок (территория) общего пользования - Благоустройство территории | 0,09 | Образование земельного участка из земель, находящихся в государственной собственности |
| 41 | 63 | Земельный участок (территория) общего пользования – Улично-дорожная сеть | 0,16 | Образование земельного участка из земель, находящихся в государственной собственности |
| 42 | 64 | Предоставление коммунальных услуг | 0,20 | Перераспределение или образование земельного участка из земель, находящихся в государственной собственности |
| 43 | 65 | Магазины, общественное питание | 0,37 | Раздел или перераспределение или образование земельного участка из земель, находящихся в государственной собственности |
| 44 | 66 | Земельный участок (территория) общего пользования - | 0,05 | Раздел или перераспределение |

| 1 | 2 | 3 | 4 | 5 |
|----|----|---|------|---|
| | | Благоустройство территории | | или образование земельного участка из земель, находящихся в государственной собственности |
| 45 | 67 | Предоставление коммунальных услуг | 0,01 | Раздел или перераспределение |
| 46 | 68 | Земельный участок (территория) общего пользования - Благоустройство территории | 0,85 | Раздел или перераспределение |
| 47 | 69 | Земельный участок (территория) общего пользования – Улично-дорожная сеть | 0,13 | Раздел или перераспределение |
| 48 | 70 | Дошкольное, начальное и среднее общее образование | 3,40 | Раздел или перераспределение |
| 49 | 71 | Земельный участок (территория) общего пользования - Благоустройство территории | 2,61 | Раздел или перераспределение |
| 50 | 72 | Земельный участок (территория) общего пользования - Благоустройство территории | 2,54 | Перераспределение |
| 51 | 73 | Внеуличный транспорт, предоставление коммунальных услуг, магазины, общественное питание | 1,02 | Раздел или перераспределение |
| 52 | 74 | Земельный участок (территория) общего пользования - Благоустройство территории | 0,15 | Раздел или перераспределение |
| 53 | 75 | Земельный участок (территория) общего пользования - Благоустройство территории | 0,01 | Раздел или перераспределение |
| 54 | 76 | Земельный участок (территория) общего пользования – Улично-дорожная сеть | 0,14 | Образование земельного участка из земель, находящихся в государственной собственности |
| 55 | 77 | Предоставление коммунальных услуг | 0,06 | Раздел или перераспределение |



Приложение № 9
к постановлению
Правительства Санкт-Петербурга
от 23.05.2023 № 479

СВЕДЕНИЯ

о границах территории кварталов 1, 2, 3 и 6, ограниченной ул. Адмирала Грейга, проектируемой улицей № 1, проектируемой улицей № 2, Цитадельским шоссе, ул. Зосимова, проектируемой транспортно-пешеходной набережной в г. Кронштадте, в Кронштадтском районе, содержащие перечень координат характерных точек этих границ в системе координат, используемой для ведения Единого государственного реестра недвижимости

| Номер точки | X | Y | R(м) |
|---------------------------------------|-----------|----------|----------|
| 1 | 2 | 3 | 4 |
| Образующий земельный участок 1 | | | |
| 1 | 101533,57 | 81845,86 | — |
| 2 | 101529,61 | 81855,06 | — |
| 3 | 101475,55 | 81837,03 | — |
| 4 | 101450,55 | 81912,07 | — |
| 5 | 101486,98 | 81924,21 | — |
| 6 | 101480,44 | 81939,00 | — |
| 7 | 101445,46 | 81927,35 | — |
| 8 | 101420,46 | 82002,36 | — |
| 9 | 101460,40 | 82015,74 | — |
| 10 | 101456,33 | 82025,19 | — |
| 11 | 101344,05 | 81987,58 | — |
| 12 | 101270,86 | 81963,06 | — |
| 13 | 101299,44 | 81877,29 | — |
| 14 | 101332,26 | 81778,79 | — |
| 15 | 101405,47 | 81803,18 | — |
| Образующий участок 2 | | | |
| 1 | 101415,66 | 82119,63 | — |
| 2 | 101311,64 | 82084,82 | — |
| 3 | 101344,05 | 81987,58 | — |
| 4 | 101456,33 | 82025,19 | — |
| Образующий участок 3 | | | |
| 1 | 101201,37 | 82047,92 | — |
| 2 | 101230,33 | 81961,40 | — |
| 3 | 101233,90 | 81950,68 | — |
| 4 | 101270,86 | 81963,06 | — |
| 5 | 101344,05 | 81987,58 | — |
| 6 | 101311,64 | 82084,82 | — |
| Образующий участок 4 | | | |
| 1 | 101427,02 | 81712,11 | — |
| 2 | 101402,20 | 81703,89 | — |

| 1 | 2 | 3 | 4 |
|-----------------------------|-----------|----------|---|
| 3 | 101388,42 | 81745,25 | – |
| 4 | 101421,15 | 81756,15 | – |
| 5 | 101405,47 | 81803,18 | – |
| 6 | 101332,26 | 81778,79 | – |
| 7 | 101295,18 | 81766,43 | – |
| 8 | 101296,23 | 81761,89 | – |
| 9 | 101296,96 | 81757,02 | – |
| 10 | 101297,27 | 81752,93 | – |
| 11 | 101297,27 | 81747,46 | – |
| 12 | 101296,81 | 81742,19 | – |
| 13 | 101296,05 | 81737,72 | – |
| 14 | 101295,10 | 81733,74 | – |
| 15 | 101293,90 | 81729,89 | – |
| 16 | 101291,59 | 81723,26 | – |
| 17 | 101302,93 | 81719,32 | – |
| 18 | 101298,70 | 81707,01 | – |
| 19 | 101287,33 | 81710,98 | – |
| 20 | 101285,36 | 81705,31 | – |
| 21 | 101435,48 | 81653,15 | – |
| 22 | 101441,33 | 81669,15 | – |
| Образуемый участок 5 | | | |
| 1 | 101465,95 | 81771,08 | – |
| 2 | 101483,33 | 81718,89 | – |
| 3 | 101575,09 | 81749,47 | – |
| 4 | 101533,57 | 81845,86 | – |
| 5 | 101405,47 | 81803,18 | – |
| 6 | 101421,15 | 81756,15 | – |
| Образуемый участок 6 | | | |
| 1 | 101529,61 | 81855,06 | – |
| 2 | 101498,21 | 81927,95 | – |
| 3 | 101486,98 | 81924,21 | – |
| 4 | 101450,55 | 81912,07 | – |
| 5 | 101475,55 | 81837,03 | – |
| Образуемый участок 7 | | | |
| 1 | 101480,44 | 81939,00 | – |
| 2 | 101491,82 | 81942,79 | – |
| 3 | 101460,40 | 82015,74 | – |
| 4 | 101420,46 | 82002,36 | – |
| 5 | 101445,46 | 81927,35 | – |
| Образуемый участок 8 | | | |
| 1 | 101262,38 | 81865,21 | – |
| 2 | 101299,44 | 81877,29 | – |
| 3 | 101270,86 | 81963,06 | – |
| 4 | 101233,90 | 81950,68 | – |
| Образуемый участок 9 | | | |
| 1 | 101299,44 | 81877,29 | – |
| 2 | 101262,38 | 81865,21 | – |
| 3 | 101294,15 | 81769,84 | – |
| 4 | 101295,18 | 81766,43 | – |

| 1 | 2 | 3 | 4 |
|------------------------------|-----------|----------|---|
| 5 | 101332,26 | 81778,79 | – |
| Образуемый участок 13 | | | |
| 1 | 101182,58 | 81889,25 | – |
| 2 | 101236,98 | 81907,37 | – |
| 3 | 101286,77 | 81757,89 | – |
| 4 | 101270,31 | 81710,54 | – |
| 5 | 101285,36 | 81705,31 | – |
| 6 | 101287,33 | 81710,98 | – |
| 7 | 101291,59 | 81723,26 | – |
| 8 | 101293,90 | 81729,89 | – |
| 9 | 101295,10 | 81733,74 | – |
| 10 | 101296,05 | 81737,72 | – |
| 11 | 101296,81 | 81742,19 | – |
| 12 | 101297,27 | 81747,46 | – |
| 13 | 101297,27 | 81752,93 | – |
| 14 | 101296,96 | 81757,02 | – |
| 15 | 101296,23 | 81761,89 | – |
| 16 | 101295,18 | 81766,43 | – |
| 17 | 101294,15 | 81769,84 | – |
| 18 | 101262,38 | 81865,21 | – |
| 19 | 101233,90 | 81950,68 | – |
| 20 | 101230,33 | 81961,40 | – |
| 21 | 101201,37 | 82047,92 | – |
| 22 | 101183,77 | 82042,03 | – |
| 23 | 101137,74 | 82026,65 | – |
| 24 | 101136,84 | 82026,35 | – |
| 25 | 101168,30 | 81932,03 | – |
| 26 | 101174,23 | 81934,01 | – |
| 27 | 101179,02 | 81919,67 | – |
| 28 | 101173,10 | 81917,69 | – |
| Образуемый участок 15 | | | |
| 1 | 101139,76 | 81908,84 | – |
| 2 | 101105,30 | 81897,34 | – |
| 3 | 101119,83 | 81855,84 | – |
| 4 | 101073,45 | 81842,58 | – |
| 5 | 101062,50 | 81872,19 | – |
| 6 | 100989,39 | 81848,38 | – |
| 7 | 100972,81 | 81842,97 | – |
| 8 | 100974,56 | 81838,35 | – |
| 9 | 100989,59 | 81823,08 | – |
| 10 | 100996,17 | 81806,15 | – |
| 11 | 101034,39 | 81785,48 | – |
| 12 | 101176,81 | 81742,20 | – |
| 13 | 101193,00 | 81797,13 | – |
| 14 | 101164,33 | 81883,17 | – |
| 15 | 101159,16 | 81898,69 | – |
| 16 | 101144,75 | 81893,88 | – |
| Образуемый участок 16 | | | |
| 1 | 101100,52 | 81910,98 | – |

| 1 | 2 | 3 | 4 |
|------------------------------|-----------|----------|----------|
| 2 | 101068,17 | 82003,34 | – |
| 3 | 101039,59 | 81993,78 | – |
| 4 | 101056,69 | 81941,96 | – |
| 5 | 100949,12 | 81905,38 | – |
| 6 | 100972,81 | 81842,97 | – |
| 7 | 100989,39 | 81848,38 | – |
| 8 | 100981,73 | 81871,40 | – |
| Образуемый участок 17 | | | |
| 1 | 101039,59 | 81993,78 | – |
| 2 | 100937,87 | 81959,74 | – |
| 3 | 100939,98 | 81953,67 | – |
| 4 | 100934,11 | 81951,70 | – |
| 5 | 100936,73 | 81944,32 | – |
| 6 | 100940,04 | 81929,32 | – |
| 7 | 100949,12 | 81905,38 | – |
| 8 | 101056,69 | 81941,96 | – |
| Образуемый участок 18 | | | |
| 1 | 101575,09 | 81749,47 | – |
| 2 | 101483,33 | 81718,89 | – |
| 3 | 101490,87 | 81696,28 | – |
| 4 | 101584,55 | 81727,49 | – |
| Образуемый участок 19 | | | |
| 1 | 100981,73 | 81871,40 | – |
| 2 | 100989,39 | 81848,38 | – |
| 3 | 101062,50 | 81872,19 | – |
| 4 | 101073,45 | 81842,58 | – |
| 5 | 101119,83 | 81855,84 | – |
| 6 | 101105,30 | 81897,34 | – |
| 7 | 101100,52 | 81910,98 | – |
| Образуемый участок 20 | | | |
| 1 | 101491,82 | 81942,79 | – |
| 2 | 101480,44 | 81939,00 | – |
| 3 | 101486,98 | 81924,21 | – |
| 4 | 101498,21 | 81927,95 | – |
| Образуемый участок 21 | | | |
| 1 | 101704,45 | 81472,04 | – |
| 2 | 101611,15 | 81519,09 | – |
| 3 | 101584,32 | 81532,62 | – |
| 4 | 101576,26 | 81535,42 | – |
| 5 | 101422,67 | 81588,79 | – |
| 6 | 101413,89 | 81562,36 | – |
| 7 | 101420,96 | 81558,28 | – |
| 8 | 101423,80 | 81555,95 | – |
| 9 | 101427,91 | 81551,33 | – |
| 10 | 101430,35 | 81547,43 | – |
| 11 | 101431,55 | 81544,93 | – |
| 12 | 101443,32 | 81517,21 | – |
| 13 | 101455,03 | 81508,59 | – |
| 14 | 101472,40 | 81459,96 | – |

| 1 | 2 | 3 | 4 |
|------------------------------|-----------|----------|---|
| 15 | 101504,62 | 81377,92 | – |
| 16 | 101509,61 | 81369,46 | – |
| 17 | 101562,04 | 81391,44 | – |
| 18 | 101574,61 | 81396,71 | – |
| 19 | 101601,40 | 81407,94 | – |
| 20 | 101567,18 | 81489,56 | – |
| 21 | 101576,68 | 81493,53 | – |
| 22 | 101592,98 | 81454,55 | – |
| 23 | 101612,82 | 81462,84 | – |
| 24 | 101618,13 | 81450,19 | – |
| 25 | 101598,28 | 81441,87 | – |
| 26 | 101610,82 | 81411,89 | – |
| 27 | 101710,89 | 81453,84 | – |
| Образуемый участок 26 | | | |
| 1 | 101365,65 | 81573,53 | – |
| 2 | 101376,53 | 81604,82 | – |
| 3 | 101235,22 | 81653,92 | – |
| 4 | 101277,13 | 81631,51 | – |
| Образуемый участок 27 | | | |
| 1 | 101348,29 | 81578,15 | – |
| 2 | 101354,47 | 81576,10 | – |
| 3 | 101360,44 | 81574,41 | – |
| 4 | 101365,65 | 81573,53 | – |
| 5 | 101277,13 | 81631,51 | – |
| 6 | 101235,22 | 81653,92 | – |
| 7 | 101224,19 | 81619,24 | – |
| Образуемый участок 28 | | | |
| 1 | 101567,18 | 81489,56 | – |
| 2 | 101601,40 | 81407,94 | – |
| 3 | 101610,82 | 81411,89 | – |
| 4 | 101598,28 | 81441,87 | – |
| 5 | 101618,13 | 81450,19 | – |
| 6 | 101612,82 | 81462,84 | – |
| 7 | 101592,98 | 81454,55 | – |
| 8 | 101576,68 | 81493,53 | – |
| Образуемый участок 29 | | | |
| 1 | 101009,60 | 81625,05 | – |
| 2 | 101032,14 | 81638,02 | – |
| 3 | 101039,02 | 81636,12 | – |
| 4 | 101044,92 | 81640,42 | – |
| 5 | 101050,82 | 81644,39 | – |
| 6 | 101031,28 | 81684,76 | – |
| 7 | 100986,55 | 81654,94 | – |
| Образуемый участок 30 | | | |
| 1 | 100914,99 | 81566,49 | – |
| 2 | 100987,15 | 81600,18 | – |
| 3 | 101013,89 | 81619,48 | – |
| 4 | 101009,60 | 81625,05 | – |
| 5 | 100986,55 | 81654,94 | – |

| 1 | 2 | 3 | 4 |
|----|-----------|----------|---|
| 6 | 101031,28 | 81684,76 | - |
| 7 | 100983,48 | 81763,35 | - |
| 8 | 100952,12 | 81792,69 | - |
| 9 | 100940,19 | 81809,26 | - |
| 10 | 100929,83 | 81799,27 | - |
| 11 | 100918,83 | 81789,31 | - |
| 12 | 100917,97 | 81790,08 | - |
| 13 | 100885,89 | 81756,64 | - |
| 14 | 100885,21 | 81757,30 | - |
| 15 | 100868,19 | 81739,75 | - |
| 16 | 100869,99 | 81738,04 | - |
| 17 | 100845,71 | 81712,35 | - |
| 18 | 100847,78 | 81709,12 | - |
| 19 | 100846,55 | 81704,58 | - |
| 20 | 100836,34 | 81694,08 | - |
| 21 | 100837,29 | 81692,50 | - |
| 22 | 100838,16 | 81690,98 | - |
| 23 | 100838,99 | 81689,43 | - |
| 24 | 100839,96 | 81687,49 | - |
| 25 | 100840,69 | 81685,92 | - |
| 26 | 100841,38 | 81684,33 | - |
| 27 | 100842,03 | 81682,72 | - |
| 28 | 100842,66 | 81681,10 | - |
| 29 | 100843,22 | 81679,46 | - |
| 30 | 100843,74 | 81677,81 | - |
| 31 | 100844,23 | 81676,15 | - |
| 32 | 100844,68 | 81674,47 | - |
| 33 | 100845,08 | 81672,79 | - |
| 34 | 100845,44 | 81671,09 | - |
| 35 | 100845,76 | 81669,39 | - |
| 36 | 100846,03 | 81667,67 | - |
| 37 | 100846,24 | 81666,17 | - |
| 38 | 100846,46 | 81664,23 | - |
| 39 | 100846,60 | 81662,50 | - |
| 40 | 100846,71 | 81660,77 | - |
| 41 | 100846,76 | 81659,04 | - |
| 42 | 100846,78 | 81657,31 | - |
| 43 | 100846,75 | 81655,57 | - |
| 44 | 100846,68 | 81653,84 | - |
| 45 | 100846,57 | 81652,11 | - |
| 46 | 100846,41 | 81650,38 | - |
| 47 | 100846,21 | 81648,66 | - |
| 48 | 100845,96 | 81646,94 | - |
| 49 | 100845,69 | 81645,23 | - |
| 50 | 100845,35 | 81643,53 | - |
| 51 | 100844,97 | 81641,84 | - |
| 52 | 100842,65 | 81633,96 | - |
| 53 | 100834,76 | 81610,44 | - |
| 54 | 100829,92 | 81596,05 | - |

| 1 | 2 | 3 | 4 |
|------------------------------|-----------|----------|---|
| Образуемый участок 31 | | | |
| 1 | 101077,50 | 81654,48 | — |
| 2 | 101085,36 | 81655,51 | — |
| 3 | 101090,97 | 81655,75 | — |
| 4 | 101140,57 | 81685,28 | — |
| 5 | 101113,91 | 81693,38 | — |
| 6 | 101057,73 | 81712,79 | — |
| 7 | 101021,09 | 81730,91 | — |
| 8 | 100989,96 | 81756,52 | — |
| 9 | 100983,48 | 81763,35 | — |
| 10 | 101031,28 | 81684,76 | — |
| 11 | 101050,82 | 81644,39 | — |
| 12 | 101055,41 | 81646,94 | — |
| 13 | 101062,53 | 81650,18 | — |
| 14 | 101069,03 | 81652,44 | — |
| Образуемый участок 32 | | | |
| 1 | 101224,19 | 81619,24 | — |
| 2 | 101235,22 | 81653,92 | — |
| 3 | 101201,81 | 81665,53 | — |
| 4 | 101190,20 | 81630,47 | — |
| Образуемый участок 33 | | | |
| 1 | 101161,39 | 81639,96 | — |
| 2 | 101163,03 | 81639,72 | — |
| 3 | 101174,68 | 81674,91 | — |
| 4 | 101140,57 | 81685,28 | — |
| 5 | 101090,97 | 81655,75 | — |
| 6 | 101091,31 | 81655,76 | — |
| 7 | 101097,68 | 81655,53 | — |
| 8 | 101103,27 | 81654,91 | — |
| 9 | 101111,82 | 81653,29 | — |
| 10 | 101156,24 | 81638,59 | — |
| Образуемый участок 34 | | | |
| 1 | 101377,59 | 81572,07 | — |
| 2 | 101382,09 | 81585,00 | — |
| 3 | 101373,81 | 81587,85 | — |
| 4 | 101379,36 | 81603,84 | — |
| 5 | 101376,53 | 81604,82 | — |
| 6 | 101365,65 | 81573,53 | — |
| Образуемый участок 35 | | | |
| 1 | 101387,64 | 81600,96 | — |
| 2 | 101382,09 | 81585,00 | — |
| 3 | 101377,59 | 81572,07 | — |
| 4 | 101378,51 | 81571,96 | — |
| 5 | 101384,81 | 81570,71 | — |
| 6 | 101413,89 | 81562,36 | — |
| 7 | 101422,67 | 81588,79 | — |
| Образуемый участок 38 | | | |
| 1 | 101478,60 | 81638,17 | — |
| 2 | 101483,59 | 81652,53 | — |

| 1 | 2 | 3 | 4 |
|------------------------------|-----------|----------|---|
| 3 | 101467,46 | 81658,13 | — |
| 4 | 101462,48 | 81643,77 | — |
| Образуемый участок 39 | | | |
| 1 | 101287,33 | 81710,98 | — |
| 2 | 101298,70 | 81707,01 | — |
| 3 | 101302,93 | 81719,32 | — |
| 4 | 101291,59 | 81723,26 | — |
| Образуемый участок 40 | | | |
| 1 | 100725,60 | 81746,60 | — |
| 2 | 100745,02 | 81747,51 | — |
| 3 | 100751,29 | 81746,47 | — |
| 4 | 100765,62 | 81739,98 | — |
| 5 | 100769,17 | 81735,56 | — |
| 6 | 100784,28 | 81732,15 | — |
| 7 | 100796,45 | 81726,43 | — |
| 8 | 100810,19 | 81721,03 | — |
| 9 | 100815,56 | 81715,56 | — |
| 10 | 100817,44 | 81713,91 | — |
| 11 | 100816,17 | 81716,11 | — |
| 12 | 100805,05 | 81735,35 | — |
| 13 | 100830,96 | 81820,41 | — |
| 14 | 100826,84 | 81843,21 | — |
| 15 | 100824,40 | 81910,15 | — |
| 16 | 100829,30 | 81930,00 | — |
| 17 | 100840,75 | 81943,86 | — |
| 18 | 100860,76 | 81952,11 | — |
| 19 | 100862,51 | 81953,36 | — |
| 20 | 100874,76 | 81959,12 | — |
| 21 | 100879,04 | 81960,62 | — |
| 22 | 100881,39 | 81961,52 | — |
| 23 | 100873,78 | 81979,38 | — |
| 24 | 100818,13 | 81959,45 | — |
| 25 | 100800,13 | 81960,91 | — |
| 26 | 100793,37 | 81958,76 | — |
| 27 | 100795,78 | 81951,14 | — |
| 28 | 100788,54 | 81948,84 | — |
| 29 | 100789,60 | 81945,50 | — |
| 30 | 100777,81 | 81941,73 | — |
| 31 | 100772,61 | 81930,67 | — |
| 32 | 100727,55 | 81913,56 | — |
| 33 | 100722,41 | 81927,13 | — |
| 34 | 100761,98 | 81942,15 | — |
| 35 | 100776,51 | 81973,09 | — |
| 36 | 100786,03 | 81976,59 | — |
| 37 | 100783,48 | 81989,88 | — |
| 38 | 100781,60 | 82000,22 | — |
| 39 | 100764,10 | 82054,11 | — |
| 40 | 100753,45 | 82048,92 | — |
| 41 | 100745,41 | 82065,47 | — |

| 1 | 2 | 3 | 4 |
|----|-----------|----------|---|
| 42 | 100737,92 | 82080,87 | — |
| 43 | 100712,87 | 82070,73 | — |
| 44 | 100693,69 | 82112,35 | — |
| 45 | 100662,50 | 82098,54 | — |
| 46 | 100659,95 | 82091,83 | — |
| 47 | 100657,67 | 82089,49 | — |
| 48 | 100656,99 | 82085,02 | — |
| 49 | 100660,20 | 82086,26 | — |
| 50 | 100657,79 | 82080,54 | — |
| 51 | 100654,75 | 82079,36 | — |
| 52 | 100657,49 | 82074,19 | — |
| 53 | 100662,00 | 82072,97 | — |
| 54 | 100668,89 | 82075,72 | — |
| 55 | 100672,04 | 82073,95 | — |
| 56 | 100675,05 | 82068,39 | — |
| 57 | 100679,03 | 82062,73 | — |
| 58 | 100678,07 | 82059,71 | — |
| 59 | 100689,60 | 82051,60 | — |
| 60 | 100674,87 | 82041,42 | — |
| 61 | 100673,19 | 82033,41 | — |
| 62 | 100673,22 | 82024,60 | — |
| 63 | 100694,40 | 82032,00 | — |
| 64 | 100703,80 | 82030,00 | — |
| 65 | 100706,40 | 82000,80 | — |
| 66 | 100704,20 | 81977,20 | — |
| 67 | 100699,03 | 81967,78 | — |
| 68 | 100716,32 | 81960,11 | — |
| 69 | 100717,62 | 81959,57 | — |
| 70 | 100717,23 | 81956,60 | — |
| 71 | 100713,52 | 81952,54 | — |
| 72 | 100708,72 | 81943,88 | — |
| 73 | 100706,25 | 81935,01 | — |
| 74 | 100708,03 | 81935,20 | — |
| 75 | 100706,47 | 81930,51 | — |
| 76 | 100713,85 | 81930,70 | — |
| 77 | 100713,17 | 81925,43 | — |
| 78 | 100726,26 | 81839,70 | — |
| 79 | 100722,98 | 81828,58 | — |
| 80 | 100722,90 | 81823,59 | — |
| 81 | 100720,87 | 81820,11 | — |
| 82 | 100719,05 | 81814,46 | — |
| 83 | 100718,77 | 81811,80 | — |
| 84 | 100722,72 | 81811,48 | — |
| 85 | 100722,66 | 81806,97 | — |
| 86 | 100719,08 | 81807,26 | — |
| 87 | 100719,31 | 81806,31 | — |
| 88 | 100722,49 | 81798,09 | — |
| 89 | 100717,28 | 81781,45 | — |
| 90 | 100715,40 | 81770,45 | — |

| 1 | 2 | 3 | 4 |
|------------------------------|-----------|----------|---|
| 91 | 100715,40 | 81757,97 | — |
| 92 | 100719,12 | 81751,97 | — |
| Образуемый участок 41 | | | |
| 1 | 100882,01 | 81960,05 | — |
| 2 | 100881,39 | 81961,52 | — |
| 3 | 100879,04 | 81960,62 | — |
| 4 | 100874,76 | 81959,12 | — |
| 5 | 100862,51 | 81953,36 | — |
| 6 | 100860,76 | 81952,11 | — |
| 7 | 100840,75 | 81943,86 | — |
| 8 | 100829,30 | 81930,00 | — |
| 9 | 100824,40 | 81910,15 | — |
| 10 | 100826,84 | 81843,21 | — |
| 11 | 100830,96 | 81820,41 | — |
| 12 | 100805,05 | 81735,35 | — |
| 13 | 100816,17 | 81716,11 | — |
| 14 | 100817,44 | 81713,91 | — |
| 15 | 100821,59 | 81710,28 | — |
| 16 | 100821,94 | 81710,64 | — |
| 17 | 100823,39 | 81709,36 | — |
| 18 | 100824,84 | 81708,04 | — |
| 19 | 100826,28 | 81706,67 | — |
| 20 | 100827,51 | 81705,42 | — |
| 21 | 100828,71 | 81704,14 | — |
| 22 | 100829,87 | 81702,82 | — |
| 23 | 100831,01 | 81701,48 | — |
| 24 | 100832,11 | 81700,12 | — |
| 25 | 100832,78 | 81699,25 | — |
| 26 | 100833,43 | 81698,37 | — |
| 27 | 100834,45 | 81696,94 | — |
| 28 | 100835,44 | 81695,48 | — |
| 29 | 100836,34 | 81694,08 | — |
| 30 | 100846,55 | 81704,58 | — |
| 31 | 100847,78 | 81709,12 | — |
| 32 | 100845,71 | 81712,35 | — |
| 33 | 100869,99 | 81738,04 | — |
| 34 | 100868,19 | 81739,75 | — |
| 35 | 100885,21 | 81757,30 | — |
| 36 | 100885,89 | 81756,64 | — |
| 37 | 100917,97 | 81790,08 | — |
| 38 | 100918,83 | 81789,31 | — |
| 39 | 100929,83 | 81799,27 | — |
| 40 | 100940,19 | 81809,26 | — |
| 41 | 100932,87 | 81819,42 | — |
| 42 | 100925,78 | 81831,78 | — |
| 43 | 100924,61 | 81835,59 | — |
| 44 | 100926,80 | 81854,19 | — |
| 45 | 100914,11 | 81888,78 | — |
| 46 | 100897,34 | 81933,15 | — |

| 1 | 2 | 3 | 4 |
|------------------------------|-----------|----------|---|
| 47 | 100897,65 | 81933,27 | — |
| 48 | 100895,31 | 81939,24 | — |
| 49 | 100892,50 | 81939,78 | — |
| 50 | 100889,78 | 81941,25 | — |
| 51 | 100888,68 | 81942,81 | — |
| 52 | 100882,67 | 81960,27 | — |
| Образуемый участок 42 | | | |
| 1 | 100352,78 | 82370,66 | — |
| 2 | 100342,74 | 82393,92 | — |
| 3 | 100339,38 | 82392,47 | — |
| 4 | 100327,94 | 82373,67 | — |
| 5 | 100330,61 | 82367,94 | — |
| 6 | 100333,13 | 82362,11 | — |
| Образуемый участок 47 | | | |
| 1 | 100362,69 | 82292,85 | — |
| 2 | 100352,77 | 82315,80 | — |
| 3 | 100334,19 | 82307,94 | — |
| 4 | 100310,67 | 82362,21 | — |
| 5 | 100104,01 | 82274,23 | — |
| 6 | 100112,21 | 82254,87 | — |
| 7 | 100137,65 | 82249,55 | — |
| 8 | 100140,94 | 82254,33 | — |
| 9 | 100149,27 | 82262,28 | — |
| 10 | 100164,00 | 82267,00 | — |
| 11 | 100175,92 | 82267,11 | — |
| 12 | 100324,68 | 82285,17 | — |
| 13 | 100379,73 | 82285,69 | — |
| 14 | 100396,20 | 82288,77 | — |
| 15 | 100390,28 | 82304,75 | — |
| Образуемый участок 48 | | | |
| 1 | 101089,61 | 82067,98 | — |
| 2 | 101096,39 | 82049,71 | — |
| 3 | 101105,80 | 82052,86 | — |
| 4 | 101099,55 | 82071,29 | — |
| Образуемый участок 49 | | | |
| 1 | 101247,81 | 82120,52 | — |
| 2 | 101239,63 | 82117,80 | — |
| 3 | 101245,66 | 82099,66 | — |
| 4 | 101253,84 | 82102,40 | — |
| Образуемый участок 50 | | | |
| 1 | 101116,77 | 82019,61 | — |
| 2 | 101104,25 | 82015,42 | — |
| 3 | 101135,20 | 81922,54 | — |
| 4 | 101139,76 | 81908,84 | — |
| 5 | 101144,75 | 81893,88 | — |
| 6 | 101159,16 | 81898,69 | — |
| 7 | 101164,33 | 81883,17 | — |
| 8 | 101182,58 | 81889,25 | — |
| 9 | 101173,10 | 81917,69 | — |

| 1 | 2 | 3 | 4 |
|------------------------------|-----------|----------|---|
| 10 | 101179,02 | 81919,67 | – |
| 11 | 101174,23 | 81934,01 | – |
| 12 | 101168,30 | 81932,03 | – |
| 13 | 101136,84 | 82026,35 | – |
| Образуемый участок 58 | | | |
| 1 | 100593,48 | 82256,62 | – |
| 2 | 100570,59 | 82248,39 | – |
| 3 | 100551,80 | 82241,36 | – |
| 4 | 100544,77 | 82231,36 | – |
| 5 | 100533,08 | 82196,45 | – |
| 6 | 100526,62 | 82177,76 | – |
| 7 | 100528,86 | 82169,66 | – |
| 8 | 100532,41 | 82167,10 | – |
| 9 | 100539,09 | 82162,38 | – |
| 10 | 100550,28 | 82154,58 | – |
| 11 | 100555,13 | 82151,93 | – |
| 12 | 100570,69 | 82143,51 | – |
| 13 | 100589,34 | 82135,10 | – |
| 14 | 100598,33 | 82130,00 | – |
| 15 | 100607,09 | 82124,88 | – |
| 16 | 100627,11 | 82111,91 | – |
| 17 | 100632,37 | 82108,75 | – |
| 18 | 100637,79 | 82106,85 | – |
| 19 | 100647,45 | 82104,06 | – |
| 20 | 100658,27 | 82101,09 | – |
| 21 | 100662,50 | 82098,54 | – |
| 22 | 100693,69 | 82112,35 | – |
| 23 | 100690,06 | 82120,23 | – |
| 24 | 100711,45 | 82118,05 | – |
| 25 | 100751,96 | 82137,05 | – |
| 26 | 100791,65 | 82164,09 | – |
| 27 | 100794,71 | 82166,14 | – |
| 28 | 100799,81 | 82169,55 | – |
| 29 | 100797,77 | 82174,17 | – |
| 30 | 100791,44 | 82186,63 | – |
| 31 | 100787,48 | 82193,72 | – |
| 32 | 100785,37 | 82197,87 | – |
| 33 | 100780,41 | 82205,64 | – |
| 34 | 100776,79 | 82209,87 | – |
| 35 | 100767,36 | 82220,10 | – |
| 36 | 100761,90 | 82224,66 | – |
| 37 | 100754,00 | 82230,72 | – |
| 38 | 100749,75 | 82233,24 | – |
| 39 | 100743,51 | 82235,67 | – |
| 40 | 100733,85 | 82238,85 | – |
| 41 | 100623,26 | 82274,28 | – |
| 42 | 100611,21 | 82267,62 | – |
| 43 | 100602,06 | 82262,58 | – |
| Образуемый участок 60 | | | |

| 1 | 2 | 3 | 4 |
|------------------------------|-----------|----------|---|
| 1 | 100966,05 | 82034,93 | — |
| 2 | 101006,45 | 82048,38 | — |
| 3 | 100992,13 | 82091,38 | — |
| 4 | 100978,42 | 82086,82 | — |
| 5 | 100951,47 | 82077,83 | — |
| 6 | 100910,82 | 82058,19 | — |
| 7 | 100914,44 | 82050,81 | — |
| 8 | 100923,41 | 82045,88 | — |
| 9 | 100932,24 | 82022,18 | — |
| 10 | 100929,53 | 82021,31 | — |
| 11 | 100908,48 | 82013,82 | — |
| 12 | 100919,60 | 81990,55 | — |
| 13 | 100974,85 | 82009,04 | — |
| Образуемый участок 61 | | | |
| 1 | 101046,07 | 82244,68 | — |
| 2 | 101042,22 | 82243,69 | — |
| 3 | 101032,99 | 82241,77 | — |
| 4 | 101027,68 | 82241,01 | — |
| 5 | 101024,81 | 82240,93 | — |
| 6 | 101031,75 | 82223,11 | — |
| 7 | 101036,14 | 82212,00 | — |
| 8 | 101089,61 | 82067,98 | — |
| 9 | 101099,55 | 82071,29 | — |
| 10 | 101105,80 | 82052,86 | — |
| 11 | 101245,66 | 82099,66 | — |
| 12 | 101239,63 | 82117,80 | — |
| 13 | 101247,81 | 82120,52 | — |
| 14 | 101215,83 | 82216,45 | — |
| 15 | 101101,42 | 82178,34 | — |
| 16 | 101073,95 | 82259,61 | — |
| 17 | 101070,62 | 82256,77 | — |
| 18 | 101066,41 | 82253,93 | — |
| 19 | 101062,43 | 82251,54 | — |
| 20 | 101058,52 | 82249,45 | — |
| 21 | 101054,45 | 82247,67 | — |
| 22 | 101049,83 | 82245,92 | — |
| Образуемый участок 62 | | | |
| 1 | 100919,60 | 81990,55 | — |
| 2 | 100908,48 | 82013,82 | — |
| 3 | 100900,16 | 82031,07 | — |
| 4 | 100897,88 | 82035,81 | — |
| 5 | 100895,33 | 82041,75 | — |
| 6 | 100914,44 | 82050,81 | — |
| 7 | 100910,82 | 82058,19 | — |
| 8 | 100882,17 | 82044,24 | — |
| 9 | 100907,07 | 81986,36 | — |
| Образуемый участок 63 | | | |
| 1 | 100910,75 | 82074,14 | — |
| 2 | 100882,78 | 82060,83 | — |

| 1 | 2 | 3 | 4 |
|------------------------------|-----------|----------|---|
| 3 | 100876,36 | 82057,75 | — |
| 4 | 100882,17 | 82044,24 | — |
| 5 | 100910,82 | 82058,19 | — |
| 6 | 100951,47 | 82077,83 | — |
| 7 | 100978,42 | 82086,82 | — |
| 8 | 100972,39 | 82104,92 | — |
| 9 | 100957,74 | 82097,48 | — |
| 10 | 100953,20 | 82095,45 | — |
| 11 | 100929,87 | 82083,71 | — |
| 12 | 100914,98 | 82076,28 | — |
| Образуемый участок 64 | | | |
| 1 | 100367,16 | 82337,34 | — |
| 2 | 100352,78 | 82370,66 | — |
| 3 | 100333,13 | 82362,11 | — |
| 4 | 100330,61 | 82367,94 | — |
| 5 | 100327,94 | 82373,67 | — |
| 6 | 100324,57 | 82368,13 | — |
| 7 | 100310,67 | 82362,21 | — |
| 8 | 100334,19 | 82307,94 | — |
| 9 | 100352,77 | 82315,80 | — |
| 10 | 100347,29 | 82328,49 | — |
| Образуемый участок 65 | | | |
| 1 | 101104,25 | 82015,42 | — |
| 2 | 101068,17 | 82003,34 | — |
| 3 | 101100,52 | 81910,98 | — |
| 4 | 101135,20 | 81922,54 | — |
| Образуемый участок 66 | | | |
| 1 | 101100,52 | 81910,98 | — |
| 2 | 101105,30 | 81897,34 | — |
| 3 | 101139,76 | 81908,84 | — |
| 4 | 101135,20 | 81922,54 | — |
| Образуемый участок 67 | | | |
| 1 | 101387,64 | 81600,96 | — |
| 2 | 101382,09 | 81585,00 | — |
| 3 | 101373,81 | 81587,85 | — |
| 4 | 101379,36 | 81603,84 | — |
| Образуемый участок 68 | | | |
| 1 | 101360,99 | 82269,83 | — |
| 2 | 101390,13 | 82182,81 | — |
| 3 | 101383,49 | 82180,59 | — |
| 4 | 101393,97 | 82149,29 | — |
| 5 | 101444,35 | 82166,15 | — |
| 6 | 101442,44 | 82171,80 | — |
| 7 | 101461,52 | 82178,22 | — |
| 8 | 101433,16 | 82264,56 | — |
| 9 | 101433,22 | 82293,84 | — |
| Образуемый участок 69 | | | |
| 1 | 101355,61 | 82285,91 | — |
| 2 | 101360,99 | 82269,83 | — |

| 1 | 2 | 3 | 4 |
|------------------------------|-----------|----------|---|
| 3 | 101433,22 | 82293,84 | – |
| 4 | 101433,25 | 82311,73 | – |
| Образуемый участок 70 | | | |
| 1 | 101390,13 | 82182,81 | – |
| 2 | 101360,99 | 82269,83 | – |
| 3 | 101355,61 | 82285,91 | – |
| 4 | 101333,89 | 82350,76 | – |
| 5 | 101292,33 | 82350,82 | – |
| 6 | 101214,53 | 82325,58 | – |
| 7 | 101184,79 | 82309,53 | – |
| 8 | 101215,83 | 82216,45 | – |
| 9 | 101247,81 | 82120,52 | – |
| 10 | 101253,84 | 82102,40 | – |
| 11 | 101393,97 | 82149,29 | – |
| 12 | 101383,49 | 82180,59 | – |
| Образуемый участок 71 | | | |
| 1 | 101355,61 | 82285,91 | |
| 2 | 101433,25 | 82311,73 | |
| 3 | 101433,43 | 82402,89 | |
| 4 | 101424,44 | 82408,91 | |
| 5 | 101424,48 | 82429,25 | |
| 6 | 101423,78 | 82429,20 | |
| 7 | 101421,07 | 82429,09 | |
| 8 | 101418,35 | 82429,10 | |
| 9 | 101412,13 | 82429,31 | |
| 10 | 101404,49 | 82430,20 | |
| 11 | 101400,06 | 82431,23 | |
| 12 | 101384,49 | 82435,70 | |
| 13 | 101381,63 | 82423,23 | |
| 14 | 101379,96 | 82416,51 | |
| 15 | 101378,42 | 82411,57 | |
| 16 | 101376,42 | 82406,79 | |
| 17 | 101372,13 | 82397,97 | |
| 18 | 101369,30 | 82392,90 | |
| 19 | 101362,88 | 82382,87 | |
| 20 | 101360,52 | 82379,49 | |
| 21 | 101355,84 | 82373,51 | |
| 22 | 101351,44 | 82369,04 | |
| 23 | 101346,80 | 82365,35 | |
| 24 | 101341,45 | 82362,07 | |
| 25 | 101336,09 | 82359,45 | |
| 26 | 101332,24 | 82358,03 | |
| 27 | 101328,30 | 82356,89 | |
| 28 | 101324,03 | 82356,06 | |
| 29 | 101317,77 | 82355,52 | |
| 30 | 101312,53 | 82355,63 | |
| 31 | 101307,39 | 82356,10 | |
| 32 | 101297,46 | 82357,53 | |
| 33 | 101294,36 | 82358,08 | |

| 1 | 2 | 3 | 4 |
|------------------------------|-----------|----------|---|
| 34 | 101291,95 | 82358,64 | |
| 35 | 101270,87 | 82364,15 | |
| 36 | 101256,35 | 82367,86 | |
| 37 | 101253,09 | 82368,82 | — |
| 38 | 101250,38 | 82369,79 | — |
| 39 | 101245,86 | 82371,87 | — |
| 40 | 101243,04 | 82373,30 | — |
| 41 | 101238,00 | 82374,94 | — |
| 42 | 101218,80 | 82345,77 | — |
| 43 | 101217,42 | 82343,78 | — |
| 44 | 101215,48 | 82341,30 | — |
| 45 | 101208,35 | 82332,72 | — |
| 46 | 101206,25 | 82330,35 | — |
| 47 | 101204,00 | 82328,12 | — |
| 48 | 101200,45 | 82325,14 | — |
| 49 | 101195,23 | 82321,61 | — |
| 50 | 101191,04 | 82319,38 | — |
| 51 | 101183,62 | 82315,92 | — |
| 52 | 101179,71 | 82314,31 | — |
| 53 | 101174,76 | 82312,76 | — |
| 54 | 101168,58 | 82311,60 | — |
| 55 | 101163,28 | 82311,24 | — |
| 56 | 101156,98 | 82311,14 | — |
| 57 | 101152,30 | 82311,31 | — |
| 58 | 101147,66 | 82311,86 | — |
| 59 | 101133,17 | 82314,38 | — |
| 60 | 101102,13 | 82320,25 | — |
| 61 | 101095,41 | 82301,24 | — |
| 62 | 101093,82 | 82296,57 | — |
| 63 | 101092,85 | 82292,18 | — |
| 64 | 101091,64 | 82288,19 | — |
| 65 | 101089,88 | 82283,25 | — |
| 66 | 101088,24 | 82279,26 | — |
| 67 | 101084,68 | 82272,73 | — |
| 68 | 101082,61 | 82269,55 | — |
| 69 | 101079,62 | 82265,46 | — |
| 70 | 101075,39 | 82260,84 | — |
| 71 | 101073,95 | 82259,61 | — |
| 72 | 101101,42 | 82178,34 | — |
| 73 | 101215,83 | 82216,45 | — |
| 74 | 101184,79 | 82309,53 | — |
| 75 | 101214,53 | 82325,58 | — |
| 76 | 101292,33 | 82350,82 | — |
| 77 | 101333,89 | 82350,76 | — |
| Образуемый участок 72 | | | |
| 1 | 100890,70 | 82200,01 | — |
| 2 | 100887,83 | 82199,84 | — |
| 3 | 100882,92 | 82199,69 | — |
| 4 | 100880,12 | 82199,68 | — |

| 1 | 2 | 3 | 4 |
|----|-----------|----------|---|
| 5 | 100862,69 | 82200,13 | — |
| 6 | 100858,32 | 82200,46 | — |
| 7 | 100853,99 | 82201,12 | — |
| 8 | 100845,96 | 82202,76 | — |
| 9 | 100843,69 | 82203,29 | — |
| 10 | 100841,44 | 82203,90 | — |
| 11 | 100809,30 | 82213,63 | — |
| 12 | 100826,51 | 82173,63 | — |
| 13 | 100828,87 | 82174,18 | — |
| 14 | 100835,30 | 82175,63 | — |
| 15 | 100868,81 | 82180,31 | — |
| 16 | 100875,04 | 82180,15 | — |
| 17 | 100898,30 | 82173,05 | — |
| 18 | 100904,31 | 82171,21 | — |
| 19 | 100932,82 | 82163,56 | — |
| 20 | 100938,72 | 82161,98 | — |
| 21 | 100942,03 | 82160,48 | — |
| 22 | 100947,62 | 82157,96 | — |
| 23 | 100966,73 | 82117,67 | — |
| 24 | 100972,39 | 82104,92 | — |
| 25 | 100978,42 | 82086,82 | — |
| 26 | 100992,13 | 82091,38 | — |
| 27 | 101006,45 | 82048,38 | — |
| 28 | 100966,05 | 82034,93 | — |
| 29 | 100974,85 | 82009,04 | — |
| 30 | 101096,39 | 82049,71 | — |
| 31 | 101089,61 | 82067,98 | — |
| 32 | 101036,14 | 82212,00 | — |
| 33 | 101031,75 | 82223,11 | — |
| 34 | 101024,81 | 82240,93 | — |
| 35 | 101020,50 | 82240,81 | — |
| 36 | 101016,06 | 82241,22 | — |
| 37 | 101006,05 | 82242,59 | — |
| 38 | 101002,95 | 82243,12 | — |
| 39 | 100999,52 | 82243,95 | — |
| 40 | 100996,14 | 82245,00 | — |
| 41 | 100988,39 | 82247,75 | — |
| 42 | 100985,34 | 82248,95 | — |
| 43 | 100984,57 | 82249,31 | — |
| 44 | 100945,11 | 82232,25 | — |
| 45 | 100944,86 | 82231,92 | — |
| 46 | 100938,83 | 82224,91 | — |
| 47 | 100934,98 | 82220,93 | — |
| 48 | 100930,74 | 82217,37 | — |
| 49 | 100923,03 | 82211,64 | — |
| 50 | 100919,41 | 82209,21 | — |
| 51 | 100916,69 | 82207,65 | — |
| 52 | 100913,87 | 82206,27 | — |
| 53 | 100910,97 | 82205,06 | — |

| 1 | 2 | 3 | 4 |
|------------------------------|-----------|----------|---|
| 54 | 100906,85 | 82203,66 | – |
| 55 | 100899,96 | 82201,71 | – |
| 56 | 100897,04 | 82200,98 | – |
| 57 | 100892,40 | 82200,21 | – |
| Образуемый участок 73 | | | |
| 1 | 100768,16 | 81510,92 | – |
| 2 | 100767,51 | 81510,25 | – |
| 3 | 100766,90 | 81509,56 | – |
| 4 | 100766,31 | 81508,85 | – |
| 5 | 100765,75 | 81508,11 | – |
| 6 | 100765,21 | 81507,36 | – |
| 7 | 100764,71 | 81506,58 | – |
| 8 | 100764,23 | 81505,79 | – |
| 9 | 100763,79 | 81504,98 | – |
| 10 | 100763,37 | 81504,15 | – |
| 11 | 100762,99 | 81503,31 | – |
| 12 | 100762,64 | 81502,45 | – |
| 13 | 100762,32 | 81501,58 | – |
| 14 | 100762,04 | 81500,70 | – |
| 15 | 100761,78 | 81499,81 | – |
| 16 | 100761,53 | 81498,76 | – |
| 17 | 100761,35 | 81497,85 | – |
| 18 | 100761,21 | 81496,94 | – |
| 19 | 100761,10 | 81496,02 | – |
| 20 | 100761,02 | 81495,10 | – |
| 21 | 100760,99 | 81494,18 | – |
| 22 | 100760,98 | 81493,25 | – |
| 23 | 100761,01 | 81492,33 | – |
| 24 | 100761,08 | 81491,40 | – |
| 25 | 100761,18 | 81490,48 | – |
| 26 | 100761,31 | 81489,57 | – |
| 27 | 100761,48 | 81488,66 | – |
| 28 | 100761,69 | 81487,76 | – |
| 29 | 100761,92 | 81486,86 | – |
| 30 | 100762,19 | 81485,98 | – |
| 31 | 100762,50 | 81485,10 | – |
| 32 | 100762,83 | 81484,24 | – |
| 33 | 100763,20 | 81483,39 | – |
| 34 | 100763,60 | 81482,56 | – |
| 35 | 100768,16 | 81475,09 | – |
| 36 | 100977,46 | 81571,92 | – |
| 37 | 100978,41 | 81572,61 | – |
| 38 | 100979,34 | 81573,33 | – |
| 39 | 100980,25 | 81574,07 | – |
| 40 | 100981,14 | 81574,83 | – |
| 41 | 100982,01 | 81575,62 | – |
| 42 | 100982,66 | 81576,22 | – |
| 43 | 100983,18 | 81576,73 | – |
| 44 | 100983,90 | 81577,46 | – |

| 1 | 2 | 3 | 4 |
|----|-----------|----------|---|
| 45 | 100984,71 | 81578,32 | — |
| 46 | 100985,49 | 81579,19 | — |
| 47 | 100986,26 | 81580,09 | — |
| 48 | 100986,99 | 81581,00 | — |
| 49 | 100987,53 | 81581,70 | — |
| 50 | 101014,53 | 81618,65 | — |
| 51 | 101013,89 | 81619,48 | — |
| 52 | 100987,15 | 81600,18 | — |
| 53 | 100914,99 | 81566,49 | — |
| 54 | 100829,92 | 81596,05 | — |
| 55 | 100818,70 | 81562,63 | — |
| 56 | 100818,12 | 81560,98 | — |
| 57 | 100817,66 | 81559,76 | — |
| 58 | 100817,18 | 81558,54 | — |
| 59 | 100816,68 | 81557,33 | — |
| 60 | 100816,15 | 81556,14 | — |
| 61 | 100815,60 | 81554,95 | — |
| 62 | 100815,02 | 81553,77 | — |
| 63 | 100814,43 | 81552,61 | — |
| 64 | 100813,81 | 81551,45 | — |
| 65 | 100813,17 | 81550,31 | — |
| 66 | 100812,51 | 81549,18 | — |
| 67 | 100811,83 | 81548,06 | — |
| 68 | 100811,13 | 81546,96 | — |
| 69 | 100810,40 | 81545,87 | — |
| 70 | 100809,66 | 81544,79 | — |
| 71 | 100808,90 | 81543,73 | — |
| 72 | 100808,11 | 81542,68 | — |
| 73 | 100807,03 | 81541,31 | — |
| 74 | 100806,20 | 81540,30 | — |
| 75 | 100805,36 | 81539,30 | — |
| 76 | 100804,49 | 81538,32 | — |
| 77 | 100803,60 | 81537,36 | — |
| 78 | 100802,70 | 81536,41 | — |
| 79 | 100801,78 | 81535,49 | — |
| 80 | 100800,84 | 81534,57 | — |
| 81 | 100799,88 | 81533,68 | — |
| 82 | 100798,91 | 81532,81 | — |
| 83 | 100797,92 | 81531,95 | — |
| 84 | 100796,91 | 81531,11 | — |
| 85 | 100795,89 | 81530,29 | — |
| 86 | 100794,85 | 81529,50 | — |
| 87 | 100793,80 | 81528,72 | — |
| 88 | 100792,74 | 81527,96 | — |
| 89 | 100791,66 | 81527,22 | — |
| 90 | 100771,84 | 81513,94 | — |
| 91 | 100770,96 | 81513,33 | — |
| 92 | 100770,23 | 81512,76 | — |
| 93 | 100769,51 | 81512,17 | — |

| 1 | 2 | 3 | 4 |
|------------------------------|-----------|----------|---|
| 94 | 100768,82 | 81511,56 | — |
| Образуемый участок 74 | | | |
| 1 | 100673,24 | 82020,31 | — |
| 2 | 100674,14 | 82020,63 | — |
| 3 | 100675,39 | 82010,40 | — |
| 4 | 100674,55 | 82010,08 | — |
| 5 | 100678,13 | 81997,19 | — |
| 6 | 100684,52 | 81983,31 | — |
| 7 | 100690,38 | 81974,73 | — |
| 8 | 100691,17 | 81975,04 | — |
| 9 | 100696,78 | 81968,86 | — |
| 10 | 100698,29 | 81968,11 | — |
| 11 | 100699,03 | 81967,78 | — |
| 12 | 100704,20 | 81977,20 | — |
| 13 | 100706,40 | 82000,80 | — |
| 14 | 100703,80 | 82030,00 | — |
| 15 | 100694,40 | 82032,00 | — |
| 16 | 100673,22 | 82024,60 | — |
| Образуемый участок 75 | | | |
| 1 | 100678,07 | 82059,71 | — |
| 2 | 100677,67 | 82058,43 | — |
| 3 | 100678,29 | 82055,08 | — |
| 4 | 100675,71 | 82045,43 | — |
| 5 | 100674,87 | 82041,42 | — |
| 6 | 100689,60 | 82051,60 | — |
| Образуемый участок 76 | | | |
| 1 | 100822,27 | 82101,03 | — |
| 2 | 100829,54 | 82083,86 | — |
| 3 | 100776,39 | 82062,56 | — |
| 4 | 100764,10 | 82054,11 | — |
| 5 | 100753,45 | 82048,92 | — |
| 6 | 100745,41 | 82065,47 | — |
| 7 | 100787,30 | 82083,50 | — |
| 8 | 100820,30 | 82100,05 | — |
| Образуемый участок 77 | | | |
| 1 | 100873,78 | 81979,38 | — |
| 2 | 100872,18 | 81983,13 | — |
| 3 | 100816,31 | 81963,54 | — |
| 4 | 100802,58 | 81967,81 | — |
| 5 | 100787,42 | 81962,21 | — |
| 6 | 100777,81 | 81941,73 | — |
| 7 | 100789,60 | 81945,50 | — |
| 8 | 100788,54 | 81948,84 | — |
| 9 | 100795,78 | 81951,14 | — |
| 10 | 100793,37 | 81958,76 | — |
| 11 | 100800,13 | 81960,91 | — |
| 12 | 100818,13 | 81959,45 | — |



Приложение № 10
к постановлению
Правительства Санкт-Петербурга
от 23.05.2023 № 479

СВЕДЕНИЯ

о границах территории, ограниченной ул.Адмирала Грейга, проектируемой улицей № 1, проектируемой улицей № 2, ул.Зосимова, ул.Мартынова, проектируемой транспортно-пешеходной набережной в г. Кронштадте, в Кронштадтском районе, за исключением территории кварталов 1, 2, 3 и 6, ограниченной ул.Адмирала Грейга, проектируемой улицей № 1, проектируемой улицей № 2, Цитадельским шоссе, ул.Зосимова, проектируемой транспортно-пешеходной набережной в г.Кронштадте, в Кронштадтском районе, содержащие перечень координат характерных точек этих границ в системе координат, используемой для ведения Единого государственного реестра недвижимости

| Номер точки | X | Y | R (м) |
|--|-----------|----------|-------|
| 1 | 2 | 3 | 4 |
| Образуемый земельный участок 42 | | | |
| 1 | 100352,77 | 82370,66 | — |
| 2 | 100342,74 | 82393,92 | — |
| 3 | 100339,38 | 82392,47 | — |
| 4 | 100327,94 | 82373,67 | — |
| 5 | 100330,61 | 82367,94 | — |
| 6 | 100333,13 | 82362,11 | — |
| Образуемый земельный участок 43 | | | |
| 1 | 100161,90 | 82414,12 | — |
| 2 | 100173,69 | 82412,70 | — |
| 3 | 100169,15 | 82423,17 | — |
| 4 | 100163,41 | 82424,13 | — |
| Образуемый земельный участок 44 | | | |
| 1 | 100200,10 | 82509,38 | — |
| 2 | 100205,61 | 82504,82 | — |
| 3 | 100214,87 | 82508,84 | — |
| 4 | 100205,57 | 82516,53 | — |
| Образуемый земельный участок 45 | | | |
| 1 | 100089,59 | 82396,67 | — |
| 2 | 100085,62 | 82405,85 | — |
| 3 | 100076,44 | 82401,87 | — |
| 4 | 100080,42 | 82392,70 | — |
| Образуемый земельный участок 46 | | | |
| 1 | 100087,87 | 82312,71 | — |
| 2 | 100102,39 | 82319,00 | — |
| 3 | 100101,07 | 82323,94 | — |
| 4 | 100099,04 | 82332,50 | — |
| 5 | 100097,23 | 82341,50 | — |
| 6 | 100095,97 | 82348,98 | — |
| 7 | 100075,91 | 82340,28 | — |

| 1 | 2 | 3 | 4 |
|--|-----------|----------|---|
| Образуемый земельный участок 47 | | | |
| 1 | 100104,02 | 82274,23 | – |
| 2 | 100112,21 | 82254,87 | – |
| 3 | 100137,65 | 82249,55 | – |
| 4 | 100140,95 | 82254,33 | – |
| 5 | 100149,27 | 82262,28 | – |
| 6 | 100164,00 | 82266,99 | – |
| 7 | 100175,92 | 82267,11 | – |
| 8 | 100324,68 | 82285,17 | – |
| 9 | 100379,70 | 82285,69 | – |
| 10 | 100379,73 | 82285,69 | – |
| 11 | 100396,20 | 82288,77 | – |
| 12 | 100390,28 | 82304,75 | – |
| 13 | 100362,69 | 82292,85 | – |
| 14 | 100347,29 | 82328,49 | – |
| 15 | 100367,16 | 82337,34 | – |
| 16 | 100352,77 | 82370,66 | – |
| 17 | 100333,13 | 82362,11 | – |
| 18 | 100330,61 | 82367,94 | – |
| 19 | 100327,94 | 82373,67 | – |
| 20 | 100324,57 | 82368,13 | – |
| Образуемый земельный участок 51 | | | |
| 1 | 100128,22 | 82525,09 | – |
| 2 | 100110,05 | 82568,08 | – |
| 3 | 100001,57 | 82522,30 | – |
| 4 | 100006,67 | 82499,79 | – |
| 5 | 100050,78 | 82398,17 | – |
| 6 | 100092,72 | 82416,14 | – |
| 7 | 100095,09 | 82435,32 | – |
| 8 | 100100,49 | 82460,19 | – |
| 9 | 100104,99 | 82474,28 | – |
| 10 | 100112,48 | 82493,30 | – |
| 11 | 100118,91 | 82507,70 | – |
| 12 | 100123,50 | 82516,65 | – |
| Образуемый земельный участок 52 | | | |
| 1 | 100205,57 | 82516,53 | – |
| 2 | 100214,87 | 82508,84 | – |
| 3 | 100205,61 | 82504,82 | – |
| 4 | 100200,10 | 82509,38 | – |
| 5 | 100198,09 | 82506,76 | – |
| 6 | 100192,44 | 82498,58 | – |
| 7 | 100181,95 | 82480,34 | – |
| 8 | 100175,12 | 82465,31 | – |
| 9 | 100168,57 | 82446,63 | – |
| 10 | 100164,11 | 82428,76 | – |
| 11 | 100163,41 | 82424,13 | – |
| 12 | 100169,15 | 82423,17 | – |
| 13 | 100173,69 | 82412,70 | – |
| 14 | 100161,90 | 82414,12 | – |

| 1 | 2 | 3 | 4 |
|--|-----------|----------|---|
| 15 | 100161,83 | 82413,70 | — |
| 16 | 100160,61 | 82398,52 | — |
| 17 | 100160,45 | 82389,68 | — |
| 18 | 100161,58 | 82369,36 | — |
| 19 | 100162,77 | 82360,00 | — |
| 20 | 100164,43 | 82350,68 | — |
| 21 | 100169,56 | 82333,38 | — |
| 22 | 100305,87 | 82392,15 | — |
| 23 | 100307,20 | 82395,43 | — |
| 24 | 100239,26 | 82550,97 | — |
| 25 | 100218,57 | 82530,90 | — |
| Образующий земельный участок 53 | | | |
| 1 | 100104,42 | 82346,90 | — |
| 2 | 100107,54 | 82330,16 | — |
| 3 | 100108,99 | 82326,96 | — |
| 4 | 100111,70 | 82325,20 | — |
| 5 | 100147,88 | 82340,89 | — |
| 6 | 100149,32 | 82341,86 | — |
| 7 | 100150,22 | 82343,64 | — |
| 8 | 100150,24 | 82345,22 | — |
| 9 | 100149,48 | 82348,38 | — |
| 10 | 100146,78 | 82366,34 | — |
| 11 | 100145,77 | 82378,27 | — |
| 12 | 100145,44 | 82392,14 | — |
| 13 | 100145,87 | 82404,01 | — |
| 14 | 100145,93 | 82405,02 | — |
| 15 | 100102,44 | 82409,09 | — |
| 16 | 100101,47 | 82409,18 | — |
| 17 | 100100,79 | 82394,29 | — |
| 18 | 100100,92 | 82381,13 | — |
| 19 | 100102,27 | 82362,35 | — |
| Образующий земельный участок 54 | | | |
| 1 | 100162,23 | 82473,85 | — |
| 2 | 100112,48 | 82493,30 | — |
| 3 | 100104,99 | 82474,28 | — |
| 4 | 100100,49 | 82460,19 | — |
| 5 | 100097,30 | 82445,48 | — |
| 6 | 100107,23 | 82443,19 | — |
| 7 | 100104,99 | 82431,06 | — |
| 8 | 100103,45 | 82419,86 | — |
| 9 | 100102,44 | 82409,09 | — |
| 10 | 100145,93 | 82405,02 | — |
| 11 | 100146,44 | 82413,22 | — |
| 12 | 100147,79 | 82421,99 | — |
| 13 | 100149,64 | 82432,51 | — |
| 14 | 100152,45 | 82444,66 | — |
| 15 | 100156,39 | 82457,91 | — |
| 16 | 100160,79 | 82470,81 | — |
| Образующий земельный участок 55 | | | |

| 1 | 2 | 3 | 4 |
|--|-----------|----------|---|
| 1 | 100193,16 | 82524,78 | — |
| 2 | 100151,48 | 82556,66 | — |
| 3 | 100147,76 | 82565,14 | — |
| 4 | 100116,93 | 82551,80 | — |
| 5 | 100128,22 | 82525,09 | — |
| 6 | 100123,50 | 82516,65 | — |
| 7 | 100118,91 | 82507,70 | — |
| 8 | 100112,48 | 82493,30 | — |
| 9 | 100162,23 | 82473,85 | — |
| 10 | 100164,72 | 82479,11 | — |
| 11 | 100170,59 | 82490,99 | — |
| 12 | 100177,86 | 82503,58 | — |
| 13 | 100185,59 | 82515,13 | — |
| Образуемый земельный участок 56 | | | |
| 1 | 100212,06 | 82611,13 | — |
| 2 | 100110,05 | 82568,08 | — |
| 3 | 100116,93 | 82551,80 | — |
| 4 | 100147,76 | 82565,14 | — |
| 5 | 100151,48 | 82556,66 | — |
| 6 | 100193,16 | 82524,78 | — |
| 7 | 100196,75 | 82529,36 | — |
| 8 | 100208,13 | 82541,67 | — |
| 9 | 100220,44 | 82553,05 | — |
| 10 | 100233,39 | 82564,49 | — |
| 11 | 100213,35 | 82610,40 | — |
| Образуемый земельный участок 57 | | | |
| 1 | 100075,91 | 82340,28 | — |
| 2 | 100095,97 | 82348,98 | — |
| 3 | 100097,23 | 82341,50 | — |
| 4 | 100099,04 | 82332,50 | — |
| 5 | 100101,07 | 82323,94 | — |
| 6 | 100102,39 | 82319,00 | — |
| 7 | 100087,87 | 82312,71 | — |
| 8 | 100093,15 | 82300,56 | — |
| 9 | 100095,42 | 82301,41 | — |
| 10 | 100169,56 | 82333,38 | — |
| 11 | 100164,43 | 82350,68 | — |
| 12 | 100162,77 | 82360,00 | — |
| 13 | 100161,58 | 82369,36 | — |
| 14 | 100160,45 | 82389,68 | — |
| 15 | 100160,61 | 82398,52 | — |
| 16 | 100161,83 | 82413,70 | — |
| 17 | 100161,90 | 82414,12 | — |
| 18 | 100163,41 | 82424,13 | — |
| 19 | 100164,11 | 82428,76 | — |
| 20 | 100168,57 | 82446,63 | — |
| 21 | 100175,12 | 82465,31 | — |
| 22 | 100181,95 | 82480,34 | — |
| 23 | 100192,44 | 82498,58 | — |

| 1 | 2 | 3 | 4 |
|----|-----------|----------|---|
| 24 | 100198,09 | 82506,76 | — |
| 25 | 100205,57 | 82516,53 | — |
| 26 | 100218,57 | 82530,90 | — |
| 27 | 100239,26 | 82550,97 | — |
| 28 | 100233,39 | 82564,49 | — |
| 29 | 100220,44 | 82553,05 | — |
| 30 | 100208,13 | 82541,67 | — |
| 31 | 100196,75 | 82529,36 | — |
| 32 | 100193,16 | 82524,78 | — |
| 33 | 100185,59 | 82515,13 | — |
| 34 | 100177,86 | 82503,58 | — |
| 35 | 100170,59 | 82490,99 | — |
| 36 | 100164,72 | 82479,11 | — |
| 37 | 100162,23 | 82473,85 | — |
| 38 | 100160,79 | 82470,81 | — |
| 39 | 100156,39 | 82457,91 | — |
| 40 | 100152,45 | 82444,66 | — |
| 41 | 100149,64 | 82432,51 | — |
| 42 | 100147,79 | 82421,99 | — |
| 43 | 100146,44 | 82413,22 | — |
| 44 | 100145,93 | 82405,02 | — |
| 45 | 100145,87 | 82404,01 | — |
| 46 | 100145,44 | 82392,14 | — |
| 47 | 100145,77 | 82378,27 | — |
| 48 | 100146,78 | 82366,34 | — |
| 49 | 100149,48 | 82348,38 | — |
| 50 | 100150,24 | 82345,22 | — |
| 51 | 100150,22 | 82343,64 | — |
| 52 | 100149,32 | 82341,86 | — |
| 53 | 100147,88 | 82340,89 | — |
| 54 | 100111,70 | 82325,20 | — |
| 55 | 100108,99 | 82326,96 | — |
| 56 | 100107,54 | 82330,16 | — |
| 57 | 100104,42 | 82346,90 | — |
| 58 | 100102,27 | 82362,35 | — |
| 59 | 100100,92 | 82381,13 | — |
| 60 | 100100,79 | 82394,29 | — |
| 61 | 100101,47 | 82409,18 | — |
| 62 | 100102,44 | 82409,09 | — |
| 63 | 100103,45 | 82419,86 | — |
| 64 | 100104,99 | 82431,06 | — |
| 65 | 100107,23 | 82443,19 | — |
| 66 | 100097,30 | 82445,48 | — |
| 67 | 100095,09 | 82435,32 | — |
| 68 | 100092,72 | 82416,14 | — |
| 69 | 100050,78 | 82398,17 | — |

