

**ПРАВИТЕЛЬСТВО САНКТ-ПЕТЕРБУРГА****ПОСТАНОВЛЕНИЕ**

окул

23.05.2023№ 474**Об утверждении проекта планировки
с проектом межевания территории
для размещения линейного объекта
регионального значения «Школьная ул.
в пос.Металлострой»**

В соответствии со статьями 45 и 46 Градостроительного кодекса Российской Федерации и в целях обеспечения градостроительного развития территории для размещения линейного объекта регионального значения «Школьная ул. в пос.Металлострой» Правительство Санкт-Петербурга

ПОСТАНОВЛЯЕТ:

1. Утвердить проект планировки территории для размещения линейного объекта регионального значения «Школьная ул. в пос.Металлострой» в составе:

1.1. Чертеж красных линий территории для размещения линейного объекта регионального значения «Школьная ул. в пос.Металлострой» (границы территории, в отношении которой осуществляется подготовка проекта планировки; существующие красные линии; устанавливаемые красные линии; номера характерных точек устанавливаемых красных линий, в том числе точек начала и окончания красных линий, точек изменения описания красных линий; перечень координат характерных точек устанавливаемых красных линий) согласно приложению № 1.

1.2. Чертеж границ зон планируемого размещения линейного объекта регионального значения «Школьная ул. в пос.Металлострой» (границы территории, в отношении которой осуществляется подготовка проекта планировки; границы зоны планируемого размещения линейного объекта регионального значения; номера характерных точек границ зоны планируемого размещения линейного объекта регионального значения, в том числе точек начала и окончания, точек изменения описания границ такой зоны) согласно приложению № 2.

1.3. Положение о размещении линейного объекта регионального значения «Школьная ул. в пос.Металлострой» согласно приложению № 3.

2. Утвердить проект межевания территории для размещения линейного объекта регионального значения «Школьная ул. в пос.Металлострой» в составе:

2.1. Чертеж межевания территории для размещения линейного объекта регионального значения «Школьная ул. в пос.Металлострой» (красные линии) согласно приложению № 4.

2.2. Чертеж межевания территории для размещения линейного объекта регионального значения «Школьная ул. в пос.Металлострой» (границы и условные номера образуемых земельных участков, в том числе в отношении которых предполагаются их резервирование и (или) изъятие для государственных нужд) согласно приложению № 5.

2.3. Перечень образуемых земельных участков; перечень координат характерных точек образуемых земельных участков; сведения о границах территории, применительно к которой осуществляется подготовка проекта межевания, содержащие перечень координат характерных точек таких границ в системе координат, используемой для ведения Единого государственного реестра недвижимости; вид разрешенного использования образуемых земельных участков, предназначенных для размещения линейного объекта регионального значения «Школьная ул. в пос.Металлострой» согласно приложению № 6.

3. Постановление вступает в силу на следующий день после его официального опубликования.

4. Контроль за выполнением постановления возложить на вице-губернатора Санкт-Петербурга Линченко Н.В.

Губернатор
Санкт-Петербурга

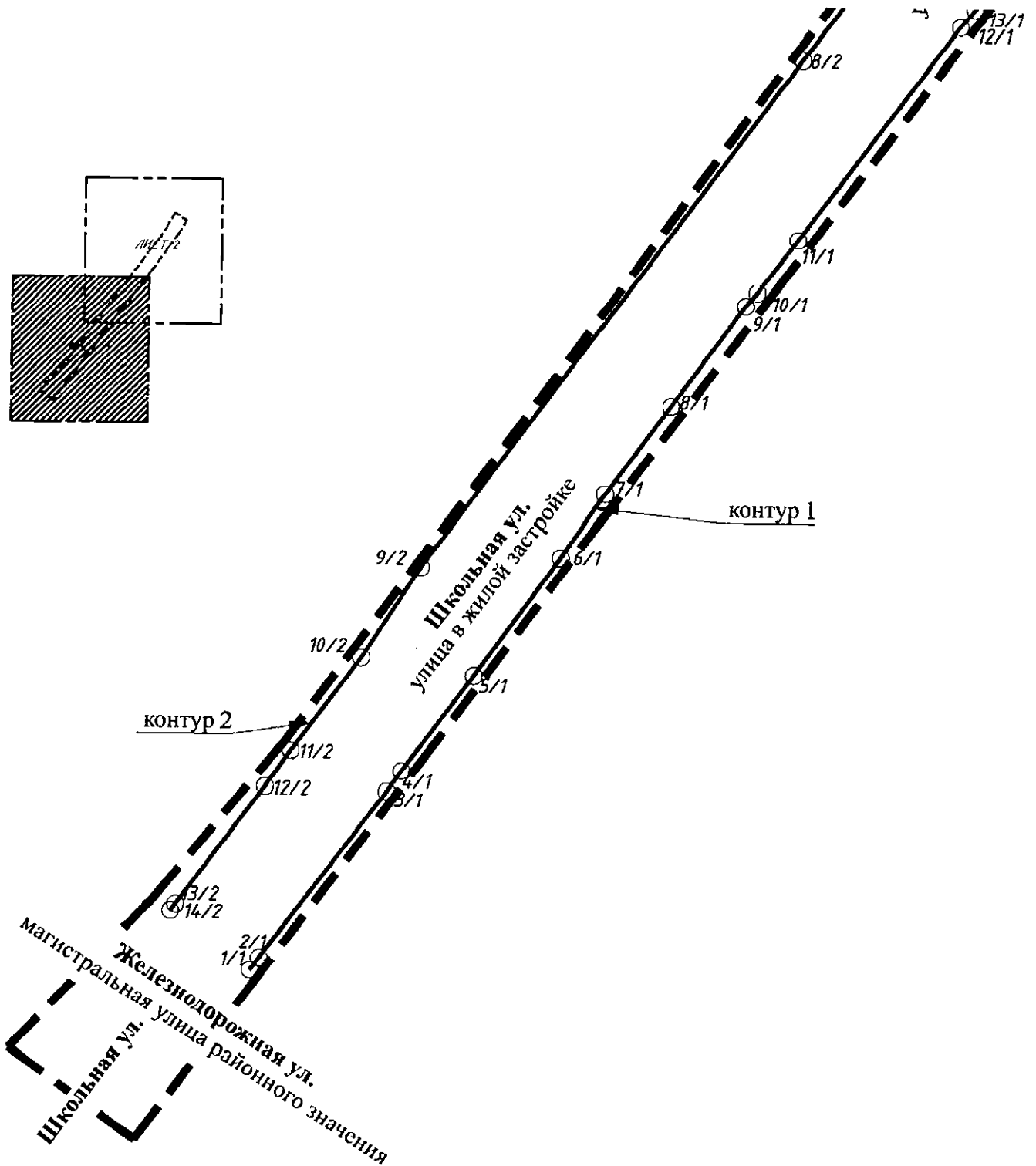


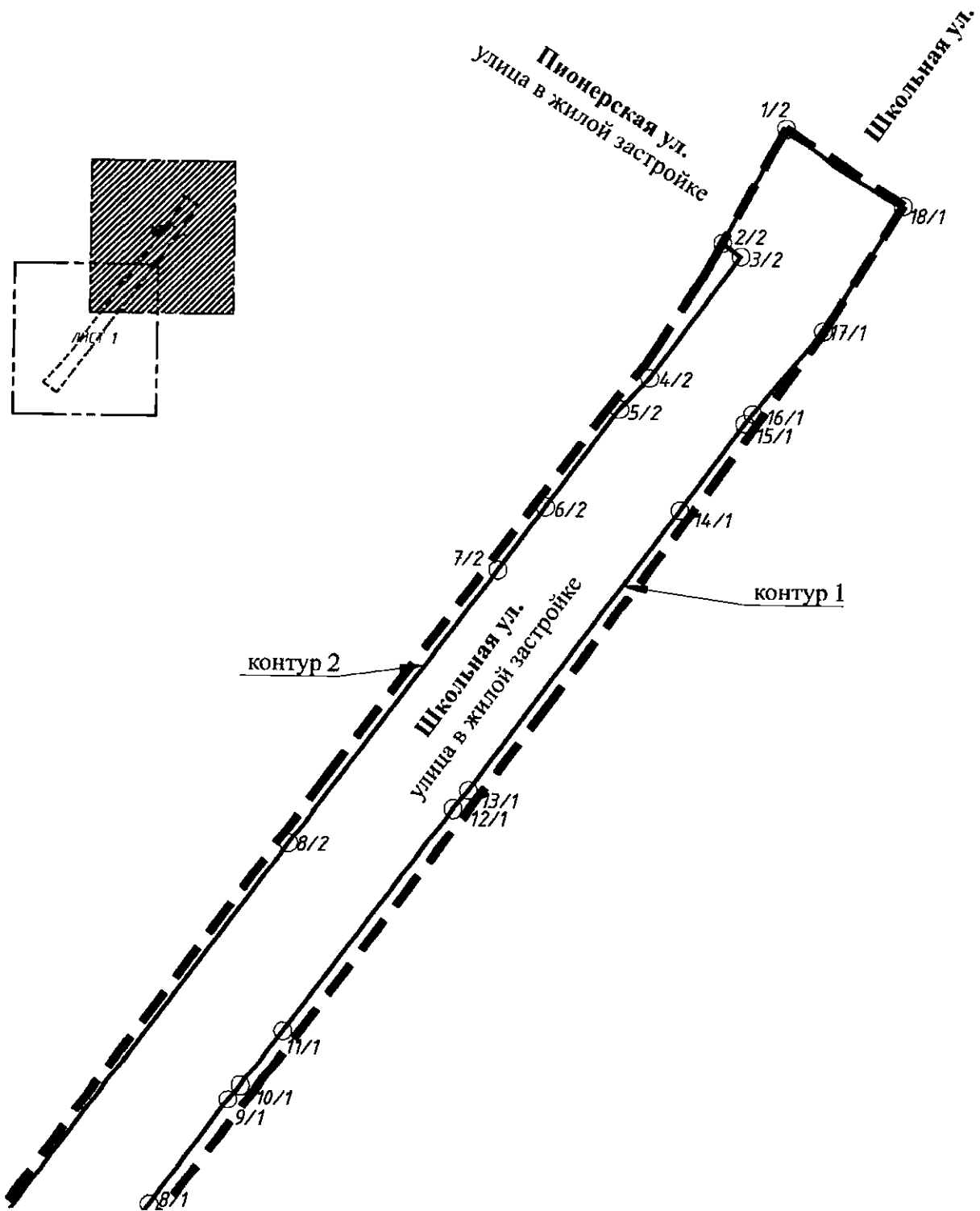
А.Д.Беглов

ЧЕРТЕЖ

**красных линий территории для размещения линейного объекта регионального значения
«Школьная ул. в пос. Металлострой»**

(границы территории, в отношении которой осуществляется подготовка проекта планировки; существующие красные линии; устанавливаемые красные линии; номера характерных точек устанавливаемых красных линий, в том числе точек начала и окончания красных линий, точек изменения описания красных линий; перечень координат характерных точек устанавливаемых красных линий)





Условные обозначения

- границы территории, в отношении которой осуществляется подготовка проекта планировки
- существующие красные линии
- устанавливаемые красные линии
- 01/1 — номера характерных точек устанавливаемых красных линий, в том числе начала и окончания красных линий, точек изменения описания красных линий

ПЕРЕЧЕНЬ
координат характерных точек устанавливаемых красных линий

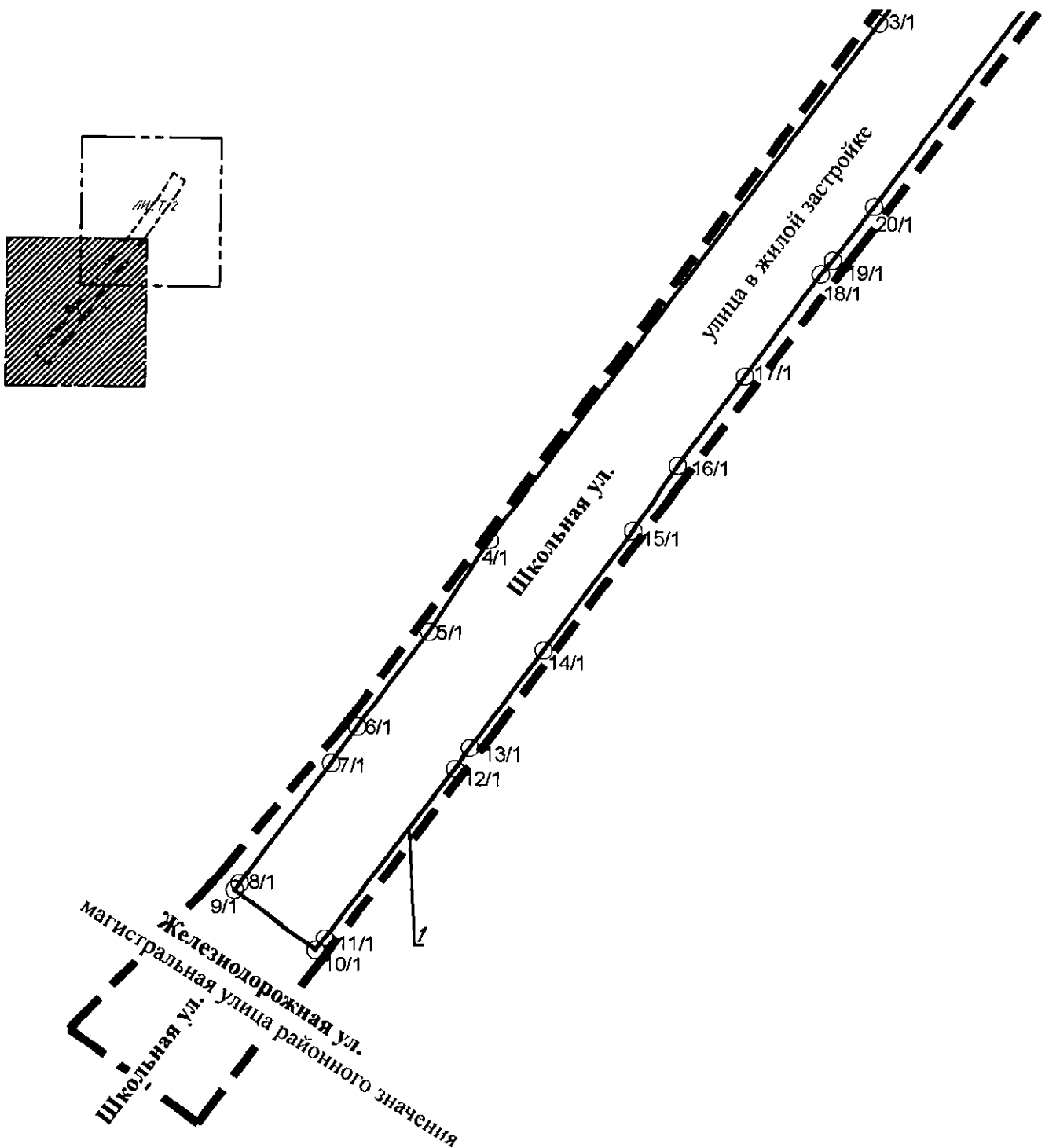
| Номер точки | X | Y |
|-----------------|----------|-----------|
| 1 | 2 | 3 |
| Контур 1 | | |
| 1 | 80117,13 | 127923,87 |
| 2 | 80119,30 | 127925,46 |
| 3 | 80149,42 | 127947,88 |
| 4 | 80153,11 | 127950,43 |
| 5 | 80170,45 | 127963,13 |
| 6 | 80191,69 | 127978,40 |
| 7 | 80203,25 | 127986,08 |
| 8 | 80219,11 | 127997,67 |
| 9 | 80237,21 | 128010,81 |
| 10 | 80239,60 | 128012,88 |
| 11 | 80249,12 | 128020,03 |
| 12 | 80287,66 | 128048,53 |
| 13 | 80290,79 | 128051,15 |
| 14 | 80339,24 | 128086,50 |
| 15 | 80354,25 | 128097,33 |
| 16 | 80356,00 | 128098,70 |
| 17 | 80370,32 | 128110,56 |
| 18 | 80391,92 | 128123,84 |
| Контур 2 | | |
| 1 | 80404,95 | 128103,69 |
| 2 | 80385,21 | 128093,07 |
| 3 | 80382,91 | 128096,24 |
| 4 | 80361,88 | 128080,98 |
| 5 | 80356,49 | 128075,99 |
| 6 | 80339,60 | 128063,61 |
| 7 | 80328,68 | 128055,61 |
| 8 | 80281,40 | 128020,49 |
| 9 | 80189,78 | 127953,40 |
| 10 | 80173,49 | 127943,02 |
| 11 | 80156,63 | 127930,62 |
| 12 | 80150,14 | 127926,12 |
| 13 | 80128,80 | 127910,34 |
| 14 | 80127,64 | 127909,49 |

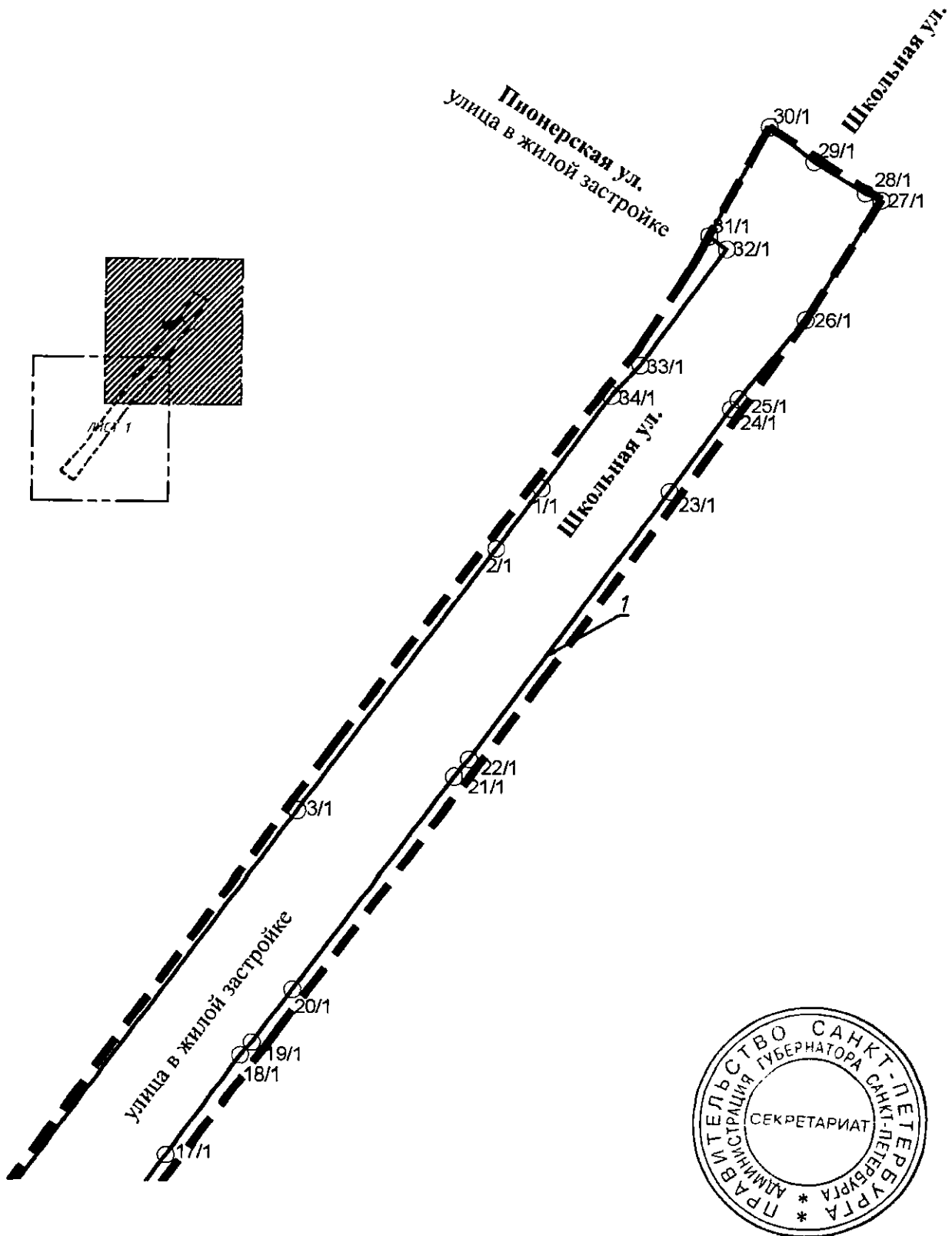


ЧЕРТЕЖ





**границ зон планируемого размещения линейного объекта регионального значения
«Школьная ул. в пос. Металлострой»**

**(границы территории, в отношении которой осуществляется подготовка проекта
планировки; границы зоны планируемого размещения линейного объекта регионального
значения; номера характерных точек границ зоны планируемого размещения линейного
объекта регионального значения, в том числе точек начала и окончания, точек изменения
описания границ такой зоны)**





Условные обозначения

-  — границы территории, в отношении которой осуществляется подготовка проекта планировки
-  — границы зоны планируемого размещения линейного объекта регионального значения
-  — номер зоны планируемого размещения линейного объекта регионального значения
-  — номера характерных точек границ зоны планируемого размещения линейного объекта регионального значения, в том числе точек начала и окончания, точек изменения описания границ такой зоны

Приложение № 3
к постановлению
Правительства Санкт-Петербурга
от 23.05.2023 № 474

ПОЛОЖЕНИЕ
о размещении линейного объекта регионального значения
«Школьная ул. в пос.Металлострой»

1. Наименование, основные характеристики и назначение планируемого для размещения линейного объекта регионального значения «Школьная ул. в пос.Металлострой».

Наименование: линейный объект регионального значения «Школьная ул. в пос.Металлострой» (далее – линейный объект регионального значения).

Основные характеристики:

| | |
|------------------------|--|
| Категория | Улица в жилой застройке |
| Протяженность | 0,338 км |
| Пропускная способность | 1466 приведенных единиц в час |
| Грузонапряженность | 128 тысяч тонн в год |
| Интенсивность движения | 37 приведенных единиц в час |
| Проектная мощность | Пропускная способность 1466 приведенных единиц в час |

Назначение: автомобильная дорога регионального значения.

2. Границы зоны планируемого размещения линейного объекта регионального значения устанавливаются в административных границах Колпинского района Санкт-Петербурга, в границах внутригородского муниципального образования города федерального значения Санкт-Петербурга муниципального округа пос.Металлострой.

3. Перечень координат характерных точек границы зоны планируемого размещения линейного объекта регионального значения.

| Номер точки | X (м) | Y (м) |
|--|----------|-----------|
| 1 | 2 | 3 |
| Зона планируемого размещения линейного объекта регионального значения I | | |
| 1 | 80339,60 | 128063,61 |
| 2 | 80328,68 | 128055,61 |
| 3 | 80281,40 | 128020,49 |
| 4 | 80189,78 | 127953,40 |
| 5 | 80173,49 | 127943,02 |
| 6 | 80156,63 | 127930,62 |
| 7 | 80150,14 | 127926,12 |
| 8 | 80128,80 | 127910,34 |
| 9 | 80127,64 | 127909,49 |
| 10 | 80117,13 | 127923,87 |
| 11 | 80119,30 | 127925,46 |
| 12 | 80149,42 | 127947,88 |
| 13 | 80153,11 | 127950,43 |

| 1 | 2 | 3 |
|----|----------|-----------|
| 15 | 80191,69 | 127978,40 |
| 16 | 80203,25 | 127986,08 |
| 17 | 80219,11 | 127997,67 |
| 18 | 80237,21 | 128010,81 |
| 19 | 80239,60 | 128012,88 |
| 20 | 80249,12 | 128020,03 |
| 21 | 80287,66 | 128048,53 |
| 22 | 80290,79 | 128051,15 |
| 23 | 80339,24 | 128086,50 |
| 24 | 80354,25 | 128097,33 |
| 25 | 80356,00 | 128098,70 |
| 26 | 80370,32 | 128110,56 |
| 27 | 80391,92 | 128123,84 |
| 28 | 80393,19 | 128121,03 |
| 29 | 80398,88 | 128111,78 |
| 30 | 80404,95 | 128103,69 |
| 31 | 80385,21 | 128093,07 |
| 32 | 80382,91 | 128096,24 |
| 33 | 80361,88 | 128080,98 |
| 34 | 80356,49 | 128075,99 |

4. Мероприятия по защите сохраняемых объектов капитального строительства (здание, строение, сооружение, объекты, строительство которых не завершено), существующих и строящихся на момент подготовки проекта планировки территории, а также объектов капитального строительства, планируемых к строительству в соответствии с ранее утвержденной документацией по планировке территории, от возможного негативного воздействия в связи с размещением линейных объектов регионального значения.

Перечень мероприятий включает комплексное геотехническое сопровождение строительства для обеспечения надежности, безопасности и сохранности зданий (сооружений) при строительстве, а также: предварительная оценка геотехнической ситуации, инженерно-геологические изыскания, геотехническое обоснование проекта, технологический регламент ведения работ, мониторинг сохранности зданий и сооружений при производстве работ и контроль качества работ, послепостроечный мониторинг.

5. Мероприятия по охране окружающей среды.

Мероприятия по охране окружающей среды будут осуществляться в период строительства и эксплуатации линейного объекта регионального значения:

оценка загрязнения атмосферного воздуха;

охрана поверхностных и подземных вод от истощения и загрязнения;

охрана окружающей среды от отходов;

оценка воздействия объекта на растительность и животный мир;

мероприятия по охране животного и растительного мира;

мероприятия по защите от шума;

экологический мониторинг (в том числе мониторинг атмосферного воздуха, водных ресурсов, почвенного покрова, химического загрязнения почв, уровней шума, локальный мониторинг сбора, временного хранения и транспортировки отходов).

6. Мероприятия по защите территории от чрезвычайных ситуаций природного и техногенного характера, в том числе по обеспечению пожарной безопасности и гражданской обороне.

Произведен расчет зон возможных завалов территории в соответствии с требованиями приложения Д СП 165.1325800.2014.

Согласно проекту планировки решения по укрытию населения не требуются.

Для линейного объекта регионального значения предусматриваются следующие мероприятия:

мероприятия по защите от ветрового воздействия (элементы сооружений рассчитываются на восприятие ветровых нагрузок при скорости ветра 23 м/с – ветровое давление 30 кгс/кв.м);

мероприятия по защите от сильных морозов (глубина заложения и конструкция теплоизоляции коммуникаций тепло- и водоснабжения выбираются в соответствии требованиями нормативов для климатического пояса, соответствующего условиям Санкт-Петербурга, инженерные сети прокладываются ниже глубины промерзания грунтов);

мероприятия по защите от атмосферных осадков, затопления территории и подтопления фундаментов (планировка территории выполняется с уклонами в сторону ливневой канализации);

мероприятия по защите от прямых ударов молнии и заноса высокого потенциала (выполняется устройство систем молниезащиты и заземления и систем уравнивания потенциалов);

мероприятия по устойчивой работе инженерных коммуникаций.

Мероприятия по защите территории от чрезвычайных ситуаций природного и техногенного характера, которые будут предусматриваться на стадии подготовки проектной документации Объекта:

мероприятия по светомаскировке в соответствии с требованиями пункта 10 СП 165.1325800.2014;

мероприятия по беспрепятственной эвакуации людей с территории;

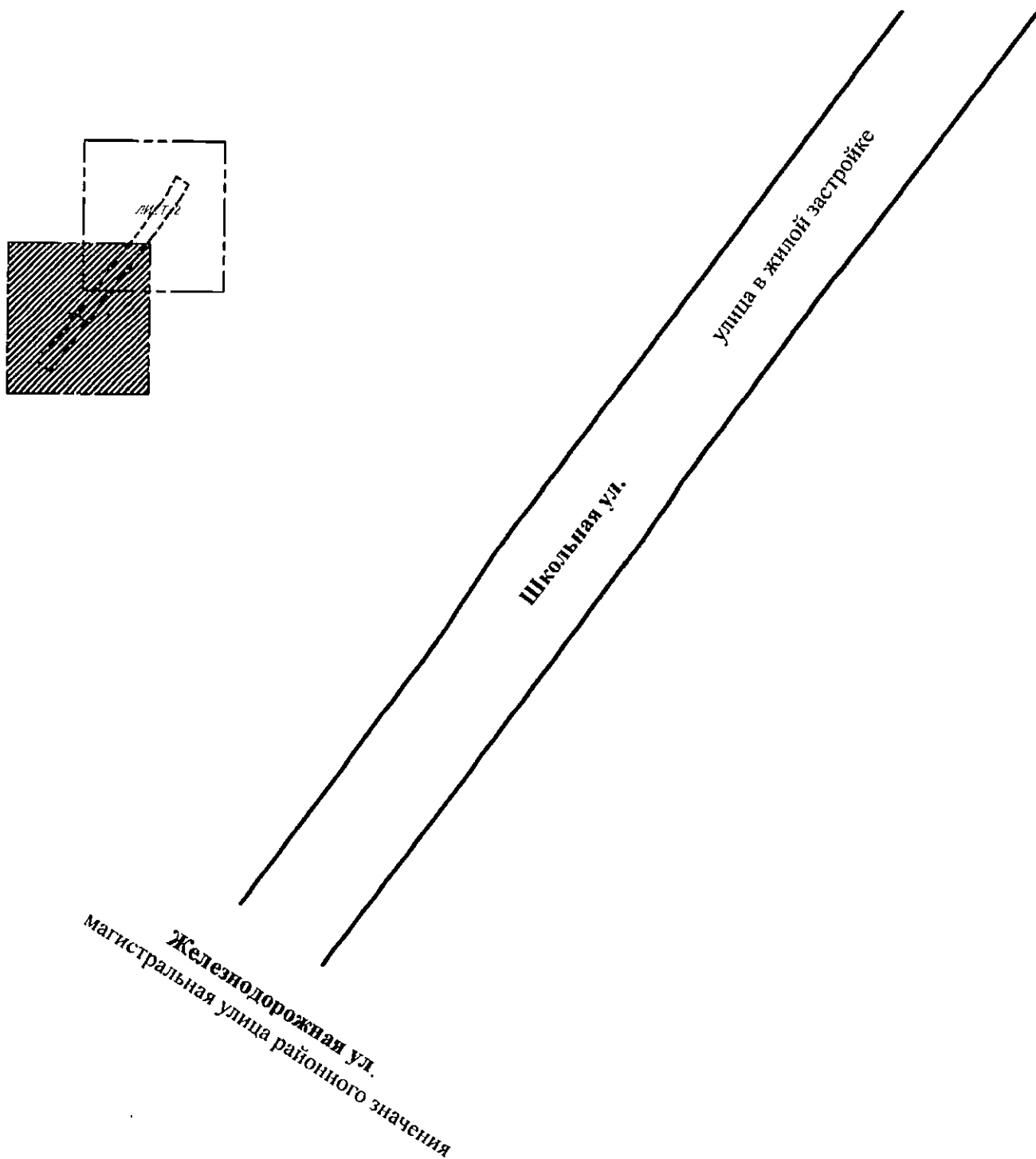
мероприятия по обеспечению беспрепятственного ввода сил и средств ликвидации чрезвычайных ситуаций;

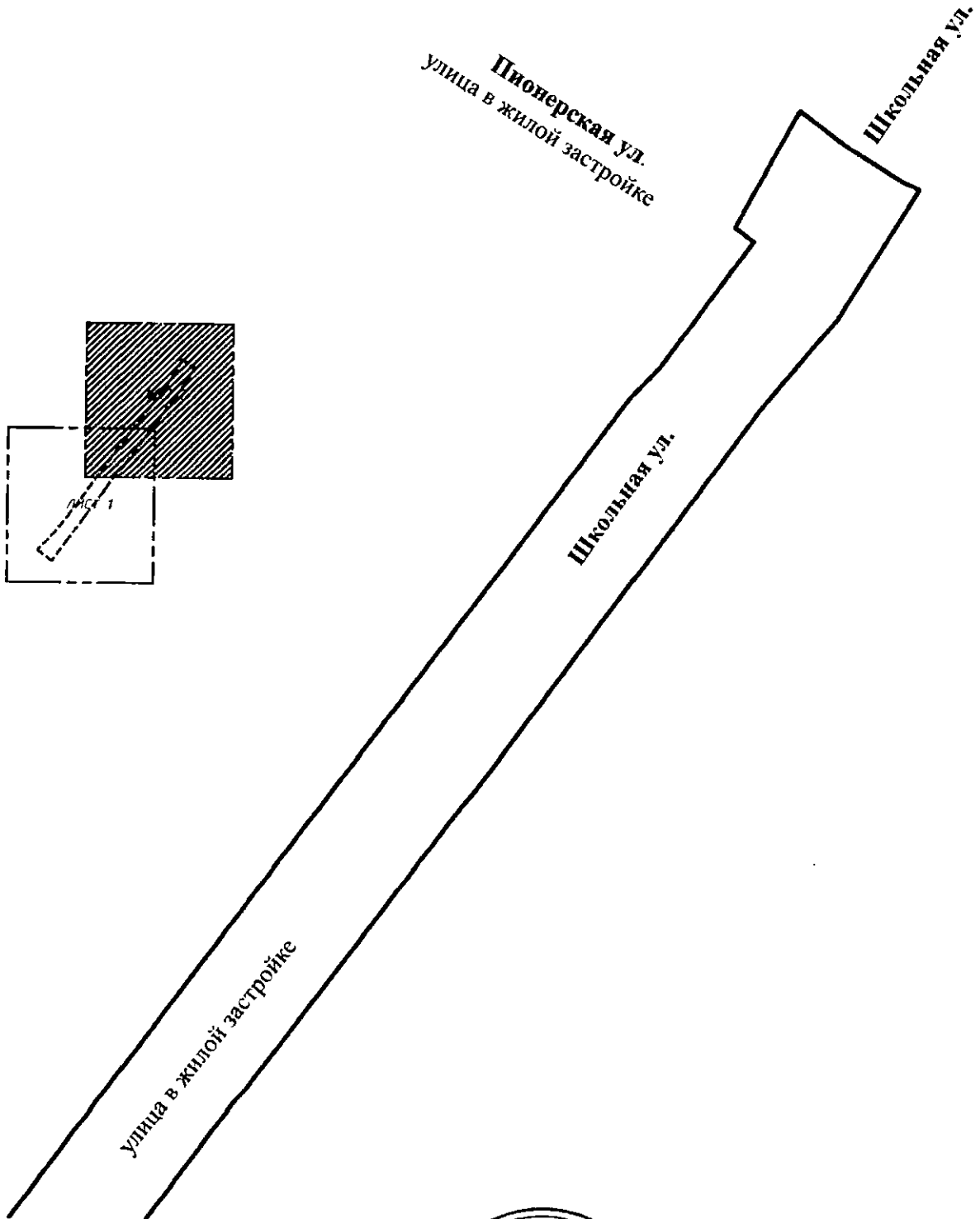
мероприятия по устойчивому функционированию действующих систем оповещения;

размещение технических систем управления региональной автоматизированной системы централизованного оповещения (РАСЦО), систем оповещения различных объектов при выполнении мероприятий по защите проектируемой территории и населения при военных конфликтах или вследствие этих конфликтов и в чрезвычайных ситуациях техногенного и природного характера.



ЧЕРТЕЖ
межевания территории для размещения линейного объекта регионального значения
«Школьная ул. в пос. Металюстрой»
(красные линии)





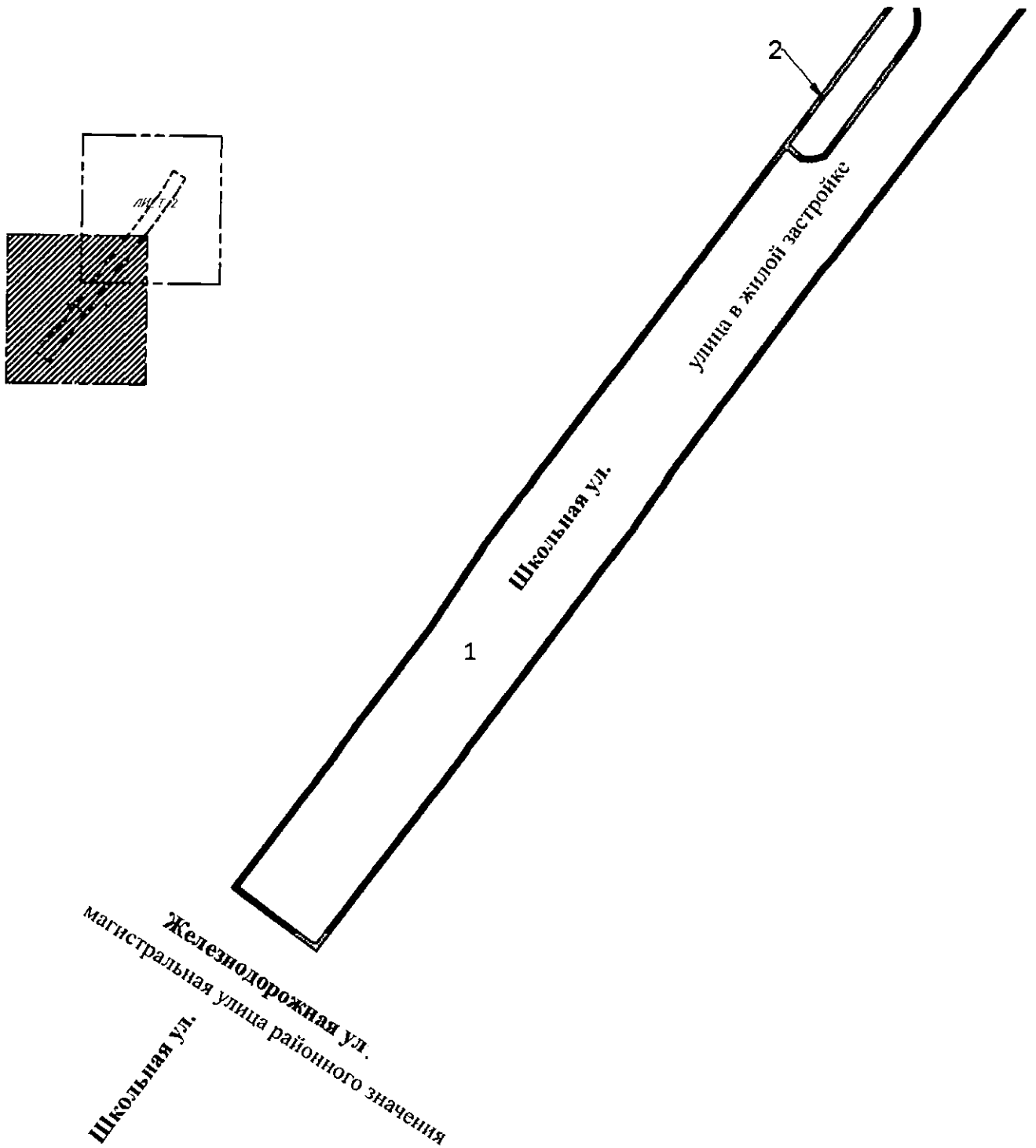
Условные обозначения

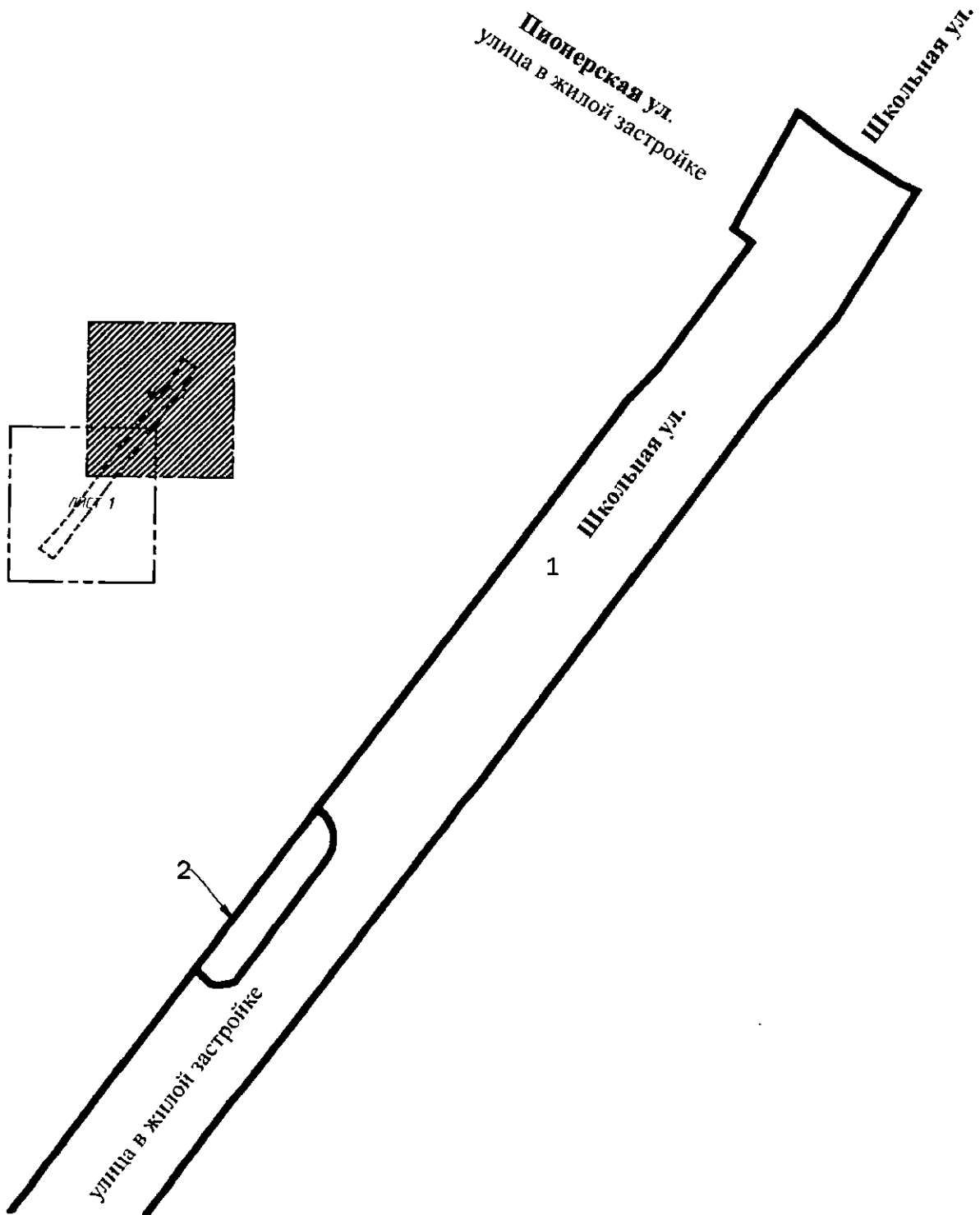
— красные линии




ЧЕРТЕЖ

**межевания территории для размещения линейного объекта регионального значения
«Школьная ул. в пос. Металлострой»
(границы и условные номера образуемых земельных участков, в том числе в отношении
которых предполагаются их резервирование и (или) изъятие для государственных нужд)**





Условные обозначения

-  — границы образуемых земельных участков, в том числе в отношении которых предполагаются их резервирование и (или) изъятие для государственных нужд
- 1 — условные номера образуемых земельных участков, в том числе в отношении которых предполагаются их резервирование и (или) изъятие для государственных нужд



Приложение № 6
к постановлению
Правительства Санкт-Петербурга
от 23.05.2023 № 474

ПЕРЕЧЕНЬ

образуемых земельных участков; перечень координат характерных точек образуемых земельных участков; сведения о границах территории, применительно к которой осуществляется подготовка проекта межевания, содержащие перечень координат характерных точек таких границ в системе координат, используемой для ведения Единого государственного реестра недвижимости; вид разрешенного использования образуемых земельных участков, предназначенных для размещения линейного объекта регионального значения «Школьная ул. в пос. Металлострой»

1. Перечень образуемых земельных участков.

| Условный номер образуемого земельного участка | Номера характерных точек образуемого земельного участка | Кадастровый номер земельного участка, из которого образуется земельный участок | Площадь образуемого земельного участка, га | Сведения об отнесении (неотнесении) образуемых земельных участков к территории общего пользования | Способ образования земельного участка | Сведения об отнесении образуемого земельного участка к определенной категории земель |
|---|---|--|--|---|---|--|
| 1 | 2 | 3 | 4 | 5 | 6 | 7 |
| 1 | 1-64 | — | 0,6169 | Отнесен | Образование земельного участка из земель, находящихся в государственной собственности | Земли населенных пунктов |
| 2 | 1-32 | 78:37:0017415:1438 | 0,0213 | Отнесен | Раздел | Земли населенных пунктов |

Образуемые земельные участки, в отношении которых предполагаются их резервирование и (или) изъятие для государственных или муниципальных нужд

| Условный номер образуемого земельного участка | Кадастровый номер существующего земельного участка | Адрес или описание местоположения земельного участка |
|---|--|---|
| 1 | 2 | 3 |
| 1 | 78:37:0017415:1438 | Санкт-Петербург, пос.Металлострой, Школьная ул., д.10, литера А |

2. Перечень координат характерных точек образуемых земельных участков.

| Номер точки | X(м) | Y(м) |
|---------------------------------------|----------|-----------|
| 1 | 2 | 3 |
| Образуемый земельный участок 1 | | |
| 1 | 80404,95 | 128103,69 |
| 2 | 80398,88 | 128111,78 |
| 3 | 80393,19 | 128121,03 |
| 4 | 80391,92 | 128123,84 |
| 5 | 80370,32 | 128110,56 |
| 6 | 80356,00 | 128098,70 |
| 7 | 80354,25 | 128097,33 |
| 8 | 80339,24 | 128086,50 |
| 9 | 80290,79 | 128051,15 |
| 10 | 80287,66 | 128048,53 |
| 11 | 80249,12 | 128020,03 |
| 12 | 80239,60 | 128012,88 |
| 13 | 80237,21 | 128010,81 |
| 14 | 80219,11 | 127997,67 |
| 15 | 80203,25 | 127986,08 |
| 16 | 80191,69 | 127978,40 |
| 17 | 80170,45 | 127963,13 |
| 18 | 80153,11 | 127950,43 |
| 19 | 80149,42 | 127947,88 |
| 20 | 80119,30 | 127925,46 |
| 21 | 80117,13 | 127923,87 |
| 22 | 80127,64 | 127909,49 |
| 23 | 80128,80 | 127910,34 |
| 24 | 80150,14 | 127926,12 |
| 25 | 80156,63 | 127930,62 |
| 26 | 80173,49 | 127943,02 |
| 27 | 80189,78 | 127953,40 |
| 28 | 80259,50 | 128004,45 |
| 29 | 80257,08 | 128007,22 |
| 30 | 80257,03 | 128007,68 |
| 31 | 80257,02 | 128008,14 |
| 32 | 80257,02 | 128008,61 |
| 33 | 80257,05 | 128009,07 |
| 34 | 80257,08 | 128009,30 |
| 35 | 80257,20 | 128009,98 |
| 36 | 80257,31 | 128010,43 |
| 37 | 80257,44 | 128010,88 |
| 38 | 80257,60 | 128011,31 |
| 39 | 80278,54 | 128026,44 |
| 40 | 80278,91 | 128026,67 |
| 41 | 80279,30 | 128026,87 |
| 42 | 80279,71 | 128027,04 |

| 1 | 2 | 3 |
|---------------------------------------|----------|-----------|
| 43 | 80280,12 | 128027,19 |
| 44 | 80280,55 | 128027,30 |
| 45 | 80280,98 | 128027,37 |
| 46 | 80281,20 | 128027,40 |
| 47 | 80281,86 | 128027,43 |
| 48 | 80282,29 | 128027,41 |
| 49 | 80282,73 | 128027,36 |
| 50 | 80283,16 | 128027,27 |
| 51 | 80283,58 | 128027,15 |
| 52 | 80284,00 | 128027,00 |
| 53 | 80284,40 | 128026,82 |
| 54 | 80284,78 | 128026,61 |
| 55 | 80285,15 | 128026,38 |
| 56 | 80285,50 | 128026,11 |
| 57 | 80285,83 | 128025,82 |
| 58 | 80286,80 | 128024,50 |
| 59 | 80328,68 | 128055,61 |
| 60 | 80339,60 | 128063,61 |
| 61 | 80356,49 | 128075,99 |
| 62 | 80361,88 | 128080,98 |
| 63 | 80382,91 | 128096,24 |
| 64 | 80385,21 | 128093,07 |
| S= 6169 кв.м | | |
| Образуемый земельный участок 2 | | |
| 1 | 80259,50 | 128004,45 |
| 2 | 80281,40 | 128020,49 |
| 3 | 80286,80 | 128024,50 |
| 4 | 80285,83 | 128025,82 |
| 5 | 80285,50 | 128026,11 |
| 6 | 80285,15 | 128026,38 |
| 7 | 80284,78 | 128026,61 |
| 8 | 80284,40 | 128026,82 |
| 9 | 80284,00 | 128027,00 |
| 10 | 80283,58 | 128027,15 |
| 11 | 80283,16 | 128027,27 |
| 12 | 80282,73 | 128027,36 |
| 13 | 80282,29 | 128027,41 |
| 14 | 80281,86 | 128027,43 |
| 15 | 80281,20 | 128027,40 |
| 16 | 80280,98 | 128027,37 |
| 17 | 80280,55 | 128027,30 |
| 18 | 80280,12 | 128027,19 |
| 19 | 80279,71 | 128027,04 |
| 20 | 80279,30 | 128026,87 |
| 21 | 80278,91 | 128026,67 |
| 22 | 80278,54 | 128026,44 |

| 1 | 2 | 3 |
|-------------|----------|-----------|
| 23 | 80257,60 | 128011,31 |
| 24 | 80257,44 | 128010,88 |
| 25 | 80257,31 | 128010,43 |
| 26 | 80257,20 | 128009,98 |
| 27 | 80257,08 | 128009,30 |
| 28 | 80257,05 | 128009,07 |
| 29 | 80257,02 | 128008,61 |
| 30 | 80257,02 | 128008,14 |
| 31 | 80257,03 | 128007,68 |
| 32 | 80257,08 | 128007,22 |
| S= 213 кв.м | | |

3. Сведения о границах территории, применительно к которой осуществляется подготовка проекта межевания, содержащие перечень координат характерных точек таких границ в системе координат, используемой для ведения Единого государственного реестра недвижимости.

| Номер точки | X(м) | Y(м) |
|---------------------------------------|----------|-----------|
| 1 | 2 | 3 |
| Образуемый земельный участок 1 | | |
| 1 | 80404,95 | 128103,69 |
| 2 | 80398,88 | 128111,78 |
| 3 | 80393,19 | 128121,03 |
| 4 | 80391,92 | 128123,84 |
| 5 | 80370,32 | 128110,56 |
| 6 | 80356,00 | 128098,70 |
| 7 | 80354,25 | 128097,33 |
| 8 | 80339,24 | 128086,50 |
| 9 | 80290,79 | 128051,15 |
| 10 | 80287,66 | 128048,53 |
| 11 | 80249,12 | 128020,03 |
| 12 | 80239,60 | 128012,88 |
| 13 | 80237,21 | 128010,81 |
| 14 | 80219,11 | 127997,67 |
| 15 | 80203,25 | 127986,08 |
| 16 | 80191,69 | 127978,40 |
| 17 | 80170,45 | 127963,13 |
| 18 | 80153,11 | 127950,43 |
| 19 | 80149,42 | 127947,88 |
| 20 | 80119,30 | 127925,46 |
| 21 | 80117,13 | 127923,87 |
| 22 | 80127,64 | 127909,49 |
| 23 | 80128,80 | 127910,34 |
| 24 | 80150,14 | 127926,12 |
| 25 | 80156,63 | 127930,62 |
| 26 | 80173,49 | 127943,02 |

| 1 | 2 | 3 |
|---------------------------------------|----------|-----------|
| 27 | 80189,78 | 127953,40 |
| 28 | 80259,50 | 128004,45 |
| 29 | 80257,08 | 128007,22 |
| 30 | 80257,03 | 128007,68 |
| 31 | 80257,02 | 128008,14 |
| 32 | 80257,02 | 128008,61 |
| 33 | 80257,05 | 128009,07 |
| 34 | 80257,08 | 128009,30 |
| 35 | 80257,20 | 128009,98 |
| 36 | 80257,31 | 128010,43 |
| 37 | 80257,44 | 128010,88 |
| 38 | 80257,60 | 128011,31 |
| 39 | 80278,54 | 128026,44 |
| 40 | 80278,91 | 128026,67 |
| 41 | 80279,30 | 128026,87 |
| 42 | 80279,71 | 128027,04 |
| 43 | 80280,12 | 128027,19 |
| 44 | 80280,55 | 128027,30 |
| 45 | 80280,98 | 128027,37 |
| 46 | 80281,20 | 128027,40 |
| 47 | 80281,86 | 128027,43 |
| 48 | 80282,29 | 128027,41 |
| 49 | 80282,73 | 128027,36 |
| 50 | 80283,16 | 128027,27 |
| 51 | 80283,58 | 128027,15 |
| 52 | 80284,00 | 128027,00 |
| 53 | 80284,40 | 128026,82 |
| 54 | 80284,78 | 128026,61 |
| 55 | 80285,15 | 128026,38 |
| 56 | 80285,50 | 128026,11 |
| 57 | 80285,83 | 128025,82 |
| 58 | 80286,80 | 128024,50 |
| 59 | 80328,68 | 128055,61 |
| 60 | 80339,60 | 128063,61 |
| 61 | 80356,49 | 128075,99 |
| 62 | 80361,88 | 128080,98 |
| 63 | 80382,91 | 128096,24 |
| 64 | 80385,21 | 128093,07 |
| Образуемый земельный участок 2 | | |
| 1 | 80259,50 | 128004,45 |
| 2 | 80281,40 | 128020,49 |
| 3 | 80286,80 | 128024,50 |
| 4 | 80285,83 | 128025,82 |
| 5 | 80285,50 | 128026,11 |
| 6 | 80285,15 | 128026,38 |
| 7 | 80284,78 | 128026,61 |

| 1 | 2 | 3 |
|----|----------|-----------|
| 8 | 80284,40 | 128026,82 |
| 9 | 80284,00 | 128027,00 |
| 10 | 80283,58 | 128027,15 |
| 11 | 80283,16 | 128027,27 |
| 12 | 80282,73 | 128027,36 |
| 13 | 80282,29 | 128027,41 |
| 14 | 80281,86 | 128027,43 |
| 15 | 80281,20 | 128027,40 |
| 16 | 80280,98 | 128027,37 |
| 17 | 80280,55 | 128027,30 |
| 18 | 80280,12 | 128027,19 |
| 19 | 80279,71 | 128027,04 |
| 20 | 80279,30 | 128026,87 |
| 21 | 80278,91 | 128026,67 |
| 22 | 80278,54 | 128026,44 |
| 23 | 80257,60 | 128011,31 |
| 24 | 80257,44 | 128010,88 |
| 25 | 80257,31 | 128010,43 |
| 26 | 80257,20 | 128009,98 |
| 27 | 80257,08 | 128009,30 |
| 28 | 80257,05 | 128009,07 |
| 29 | 80257,02 | 128008,61 |
| 30 | 80257,02 | 128008,14 |
| 31 | 80257,03 | 128007,68 |
| 32 | 80257,08 | 128007,22 |

4. Вид разрешенного использования образуемых земельных участков, предназначенных для размещения линейного объекта «Школьная ул. в пос. Металлострой».

| № п/п | Условный номер образуемого земельного участка | Вид разрешенного использования образуемого земельного участка |
|-------|---|--|
| 1 | 2 | 3 |
| 1 | 1 | Земельный участок (территория) общего пользования – улично-дорожная сеть |
| 2 | 2 | Земельный участок (территория) общего пользования – улично-дорожная сеть |

