

**ПРАВИТЕЛЬСТВО САНКТ-ПЕТЕРБУРГА****ПОСТАНОВЛЕНИЕ**

окул

11.10.2022№ 937

Об утверждении проекта планировки с проектом межевания территории для размещения линейных объектов регионального значения «Балтийский бульв. от наб. Дудергофского кан. до ул. Адмирала Черокова», «пр. Патриотов от ул. Адмирала Черокова до наб. Дудергофского кан.», «ул. Адмирала Трибуца от Балтийского бульв. до пр. Героев», «ул. Адмирала Черокова от Балтийского бульв. до пр. Героев», «наб. Дудергофского кан. от Балтийского бульв. до моста Ахмата Кадырова (пр. Героев)», «пр. Героев от ул. Адмирала Черокова до наб. Дудергофского кан.»

В соответствии со статьями 45 и 46 Градостроительного кодекса Российской Федерации и в целях обеспечения градостроительного развития территории для размещения линейных объектов регионального значения «Балтийский бульв. от наб. Дудергофского кан. до ул. Адмирала Черокова», «пр. Патриотов от ул. Адмирала Черокова до наб. Дудергофского кан.», «ул. Адмирала Трибуца от Балтийского бульв. до пр. Героев», «ул. Адмирала Черокова от Балтийского бульв. до пр. Героев», «наб. Дудергофского кан. от Балтийского бульв. до моста Ахмата Кадырова (пр. Героев)», «пр. Героев от ул. Адмирала Черокова до наб. Дудергофского кан.» Правительство Санкт-Петербурга

ПОСТАНОВЛЯЕТ:

1. Утвердить проект планировки территории для размещения линейных объектов регионального значения «Балтийский бульв. от наб. Дудергофского кан. до ул. Адмирала Черокова», «пр. Патриотов от ул. Адмирала Черокова до наб. Дудергофского кан.», «ул. Адмирала Трибуца от Балтийского бульв. до пр. Героев», «ул. Адмирала Черокова от Балтийского бульв. до пр. Героев», «наб. Дудергофского кан. от Балтийского бульв. до моста Ахмата Кадырова (пр. Героев)», «пр. Героев от ул. Адмирала Черокова до наб. Дудергофского кан.» в составе:

1.1. Чертеж красных линий территории для размещения линейных объектов регионального значения «Балтийский бульв. от наб. Дудергофского кан. до ул. Адмирала Черокова», «пр. Патриотов от ул. Адмирала Черокова до наб. Дудергофского кан.»,

«ул.Адмирала Трибуца от Балтийского бульв. до пр.Героев», «ул.Адмирала Черокова от Балтийского бульв. до пр.Героев», «наб.Дудергофского кан. от Балтийского бульв. до моста Ахмата Кадырова (пр.Героев)», «пр.Героев от ул.Адмирала Черокова до наб.Дудергофского кан.» (границы территории, в отношении которой осуществляется подготовка проекта планировки; существующие красные линии, устанавливаемые красные линии, отменяемые красные линии; номера характерных точек устанавливаемых красных линий, в том числе точек начала и окончания красных линий, точек изменения описания красных линий; перечень координат характерных точек устанавливаемых красных линий) согласно приложению № 1.

1.2. Чертеж границ зон планируемого размещения линейных объектов регионального значения «Балтийский бульв. от наб.Дудергофского кан. до ул.Адмирала Черокова», «пр.Патриотов от ул.Адмирала Черокова до наб.Дудергофского кан.», «ул.Адмирала Трибуца от Балтийского бульв. до пр.Героев», «ул.Адмирала Черокова от Балтийского бульв. до пр.Героев», «наб.Дудергофского кан. от Балтийского бульв. до моста Ахмата Кадырова (пр.Героев)», «пр.Героев от ул.Адмирала Черокова до наб.Дудергофского кан.» (границы территории, в отношении которой осуществляется подготовка проекта планировки; границы зон планируемого размещения линейных объектов регионального значения; номера характерных точек границ зон планируемого размещения линейных объектов регионального значения, в том числе точек начала и окончания, точек изменения описания границ таких зон) согласно приложению № 2.

1.3. Положение о размещении линейных объектов регионального значения «Балтийский бульв. от наб.Дудергофского кан. до ул.Адмирала Черокова», «пр.Патриотов от ул.Адмирала Черокова до наб.Дудергофского кан.», «ул.Адмирала Трибуца от Балтийского бульв. до пр.Героев», «ул.Адмирала Черокова от Балтийского бульв. до пр.Героев», «наб.Дудергофского кан. от Балтийского бульв. до моста Ахмата Кадырова (пр.Героев)», «пр.Героев от ул.Адмирала Черокова до наб.Дудергофского кан.» согласно приложению № 3.

2. Утвердить проект межевания территории для размещения линейных объектов регионального значения «Балтийский бульв. от наб.Дудергофского кан. до ул.Адмирала Черокова», «пр.Патриотов от ул.Адмирала Черокова до наб.Дудергофского кан.», «ул.Адмирала Трибуца от Балтийского бульв. до пр.Героев», «ул.Адмирала Черокова от Балтийского бульв. до пр.Героев», «наб.Дудергофского кан. от Балтийского бульв. до моста Ахмата Кадырова (пр.Героев)», «пр.Героев от ул.Адмирала Черокова до наб.Дудергофского кан.» в составе:

2.1. Чертеж межевания территории для размещения линейных объектов регионального значения «Балтийский бульв. от наб.Дудергофского кан. до ул.Адмирала Черокова», «пр.Патриотов от ул.Адмирала Черокова до наб.Дудергофского кан.», «ул.Адмирала Трибуца от Балтийского бульв. до пр.Героев», «ул.Адмирала Черокова от Балтийского бульв. до пр.Героев», «наб.Дудергофского кан. от Балтийского бульв. до моста Ахмата Кадырова (пр.Героев)», «пр.Героев от ул.Адмирала Черокова до наб.Дудергофского кан.» (красные линии) согласно приложению № 4.

2.2. Перечень образуемых земельных участков; перечень координат характерных точек образуемых земельных участков; сведения о границах территории, применительно к которой осуществляется подготовка проекта межевания, содержащие перечень координат характерных точек таких границ в системе координат, используемой для ведения Единого государственного реестра недвижимости; вид разрешенного использования образуемых земельных участков, предназначенных для размещения линейных объектов регионального значения, а также существующих земельных участков, занятых линейными объектами в соответствии с проектом планировки территории для размещения линейных объектов регионального значения «Балтийский бульв. от наб.Дудергофского кан. до ул.Адмирала Черокова», «пр.Патриотов от ул.Адмирала Черокова до наб.Дудергофского кан.», «ул.Адмирала Трибуца от Балтийского бульв.

до пр.Героев», «ул.Адмирала Черокова от Балтийского бульв. до пр.Героев», «наб.Дудергофского кан. от Балтийского бульв. до моста Ахмата Кадырова (пр.Героев)», «пр.Героев от ул.Адмирала Черокова до наб.Дудергофского кан.», согласно приложению № 5.

2.3. Чертеж межевания территории для размещения линейных объектов регионального значения «Балтийский бульв. от наб.Дудергофского кан. до ул.Адмирала Черокова», «пр.Патриотов от ул.Адмирала Черокова до наб.Дудергофского кан.», «ул.Адмирала Трибуца от Балтийского бульв. до пр.Героев», «ул.Адмирала Черокова от Балтийского бульв. до пр.Героев», «наб.Дудергофского кан. от Балтийского бульв. до моста Ахмата Кадырова (пр.Героев)», «пр.Героев от ул.Адмирала Черокова до наб.Дудергофского кан.» (границы и условные номера образуемых земельных участков, в том числе в отношении которых предполагаются их резервирование и (или) изъятие для государственных нужд) согласно приложению № 6.

3. Постановление вступает в силу на следующий день после его официального опубликования.

4. Контроль за выполнением постановления возложить на вице-губернатора Санкт-Петербурга Линченко Н.В.

Губернатор
Санкт-Петербурга

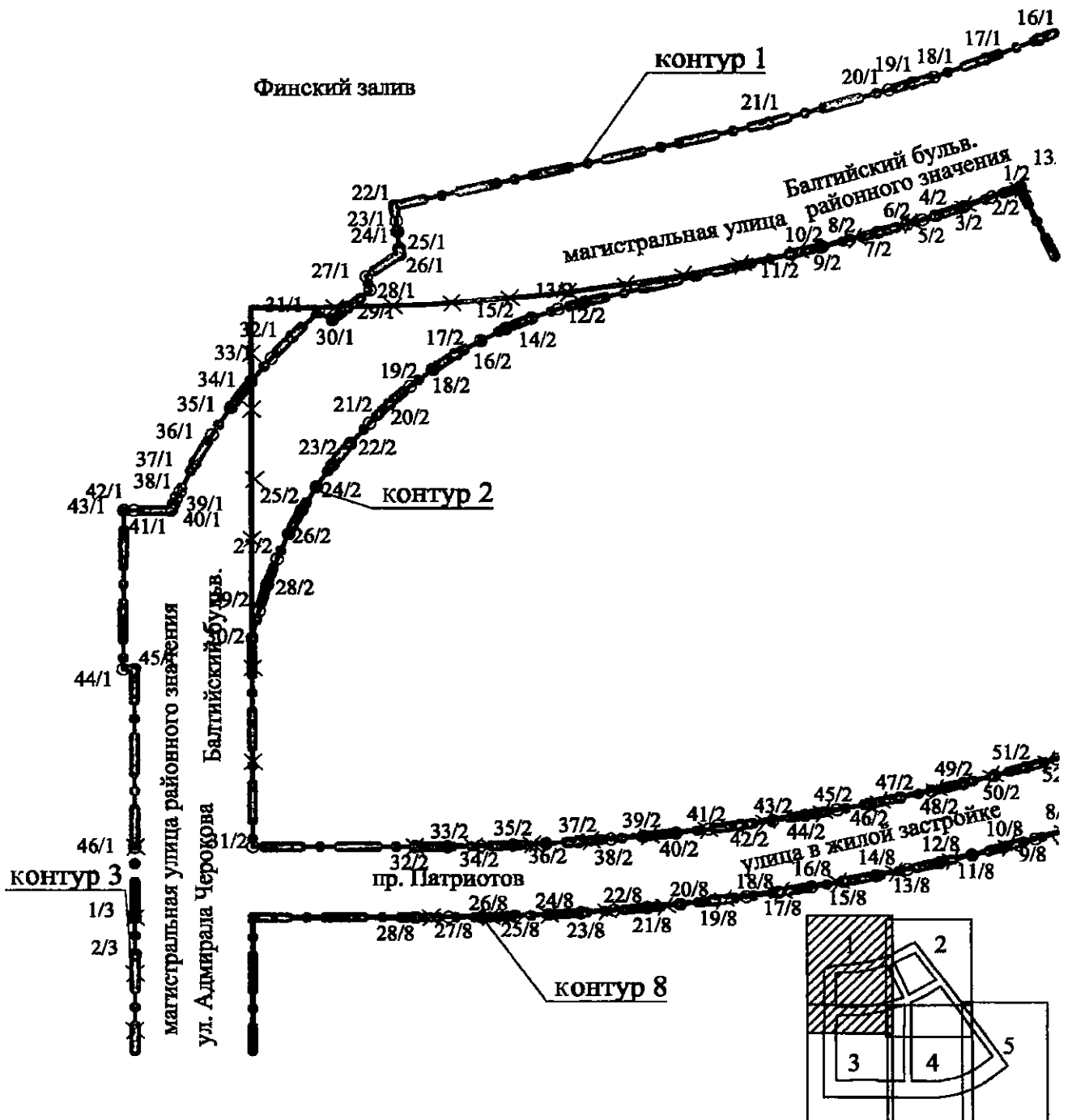


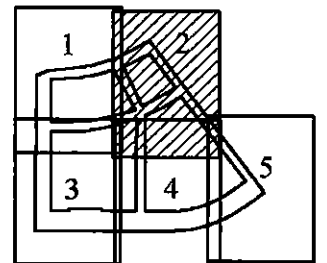
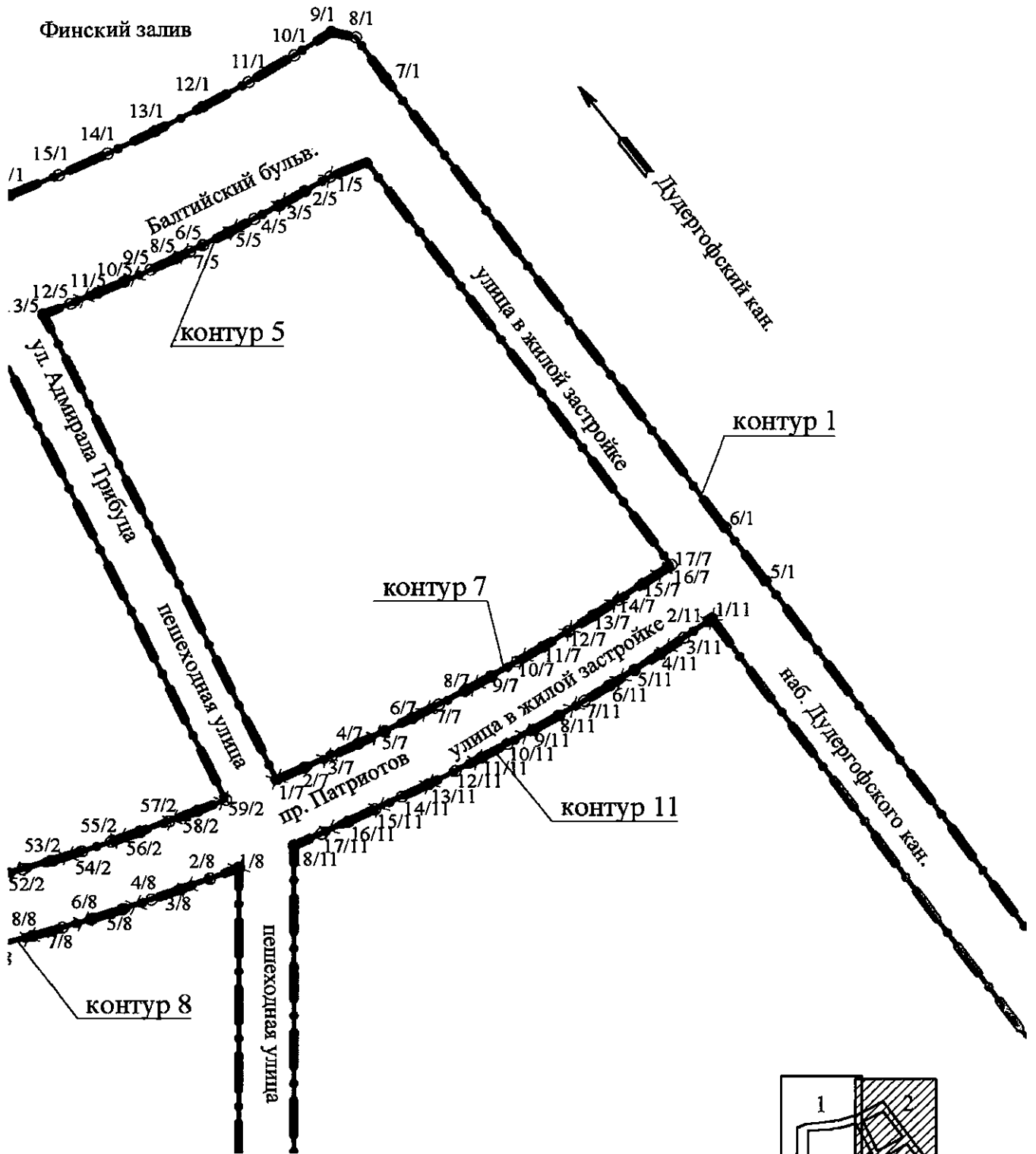
А.Д.Беглов
А.Д.Беглов

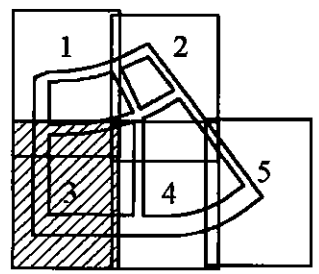
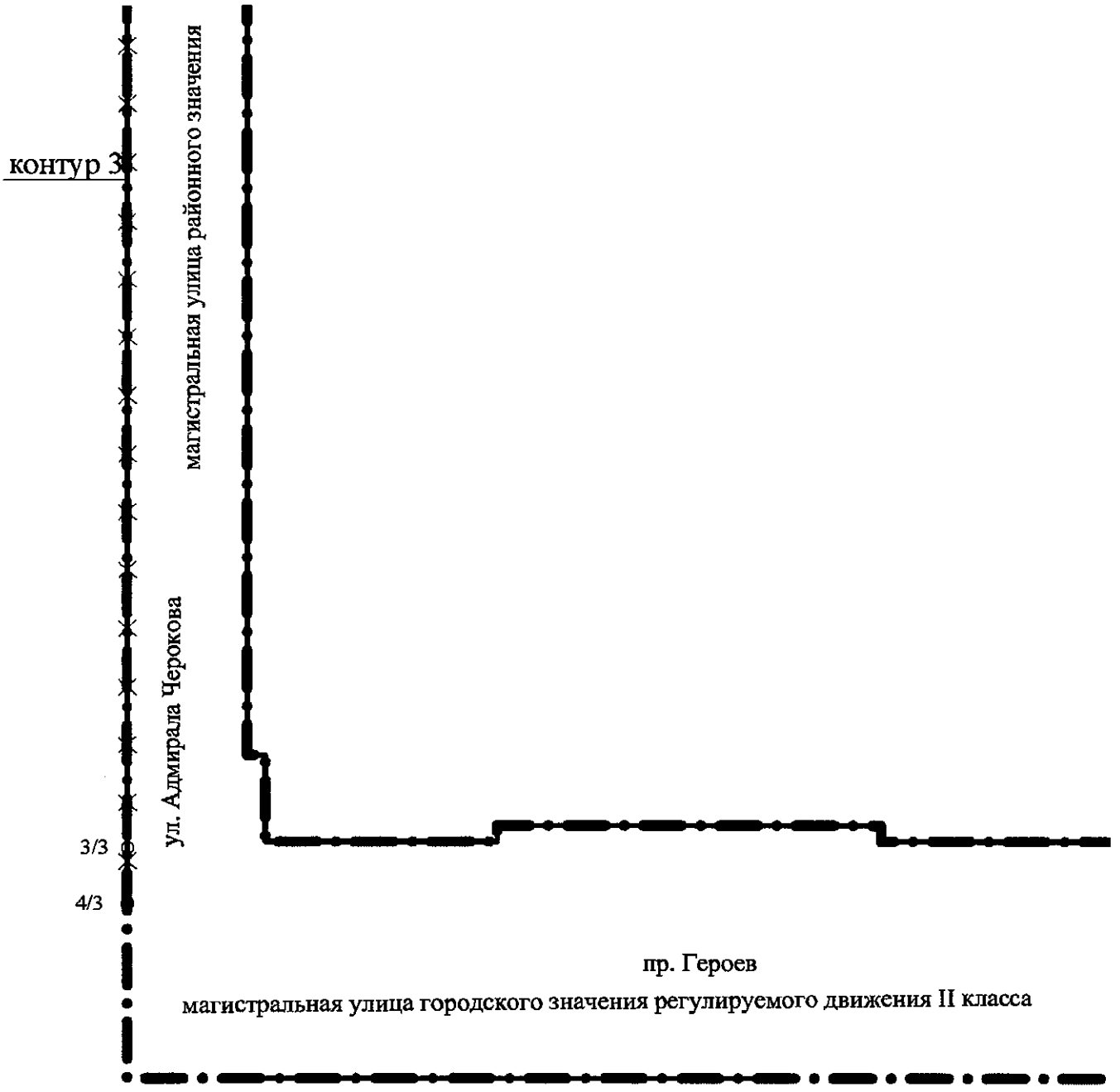
ЧЕРТЕЖ

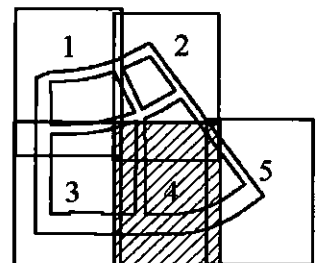
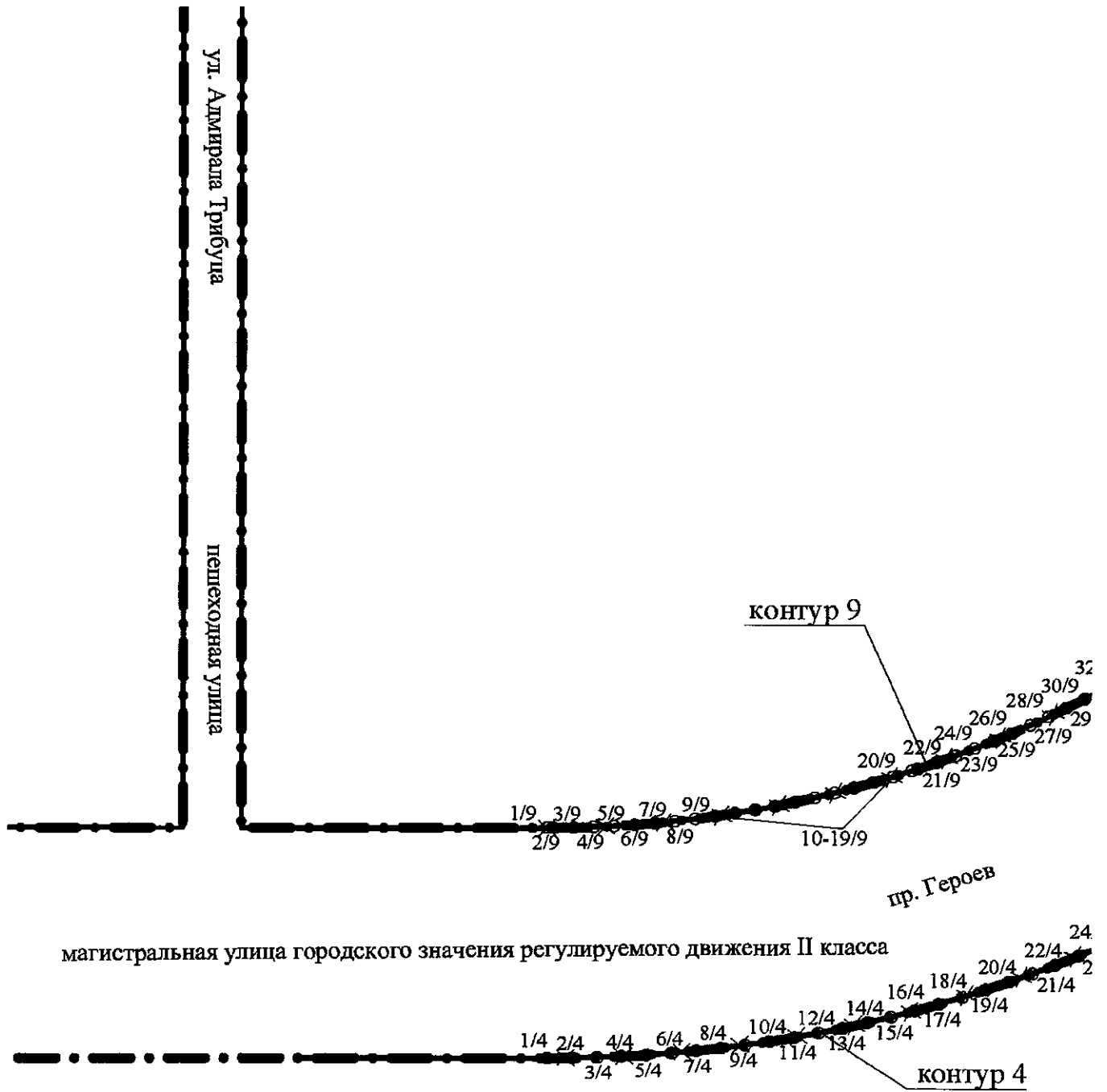
красных линий территории для размещения линейных объектов регионального значения «Балтийский бульв. от наб.Дудергофского кан. до ул.Адмирала Черокова», «пр.Патриотов от ул.Адмирала Черокова до наб.Дудергофского кан.», «ул.Адмирала Трибуца от Балтийского бульв. до пр.Героев», «ул.Адмирала Черокова от Балтийского бульв. до пр.Героев», «наб.Дудергофского кан. от Балтийского бульв. до моста Ахмата Кадырова (пр.Героев)», «пр.Героев от ул.Адмирала Черокова до наб.Дудергофского кан.»

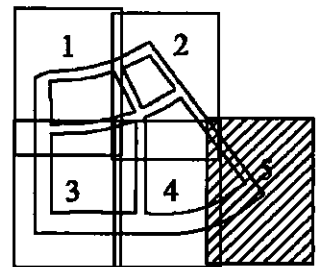
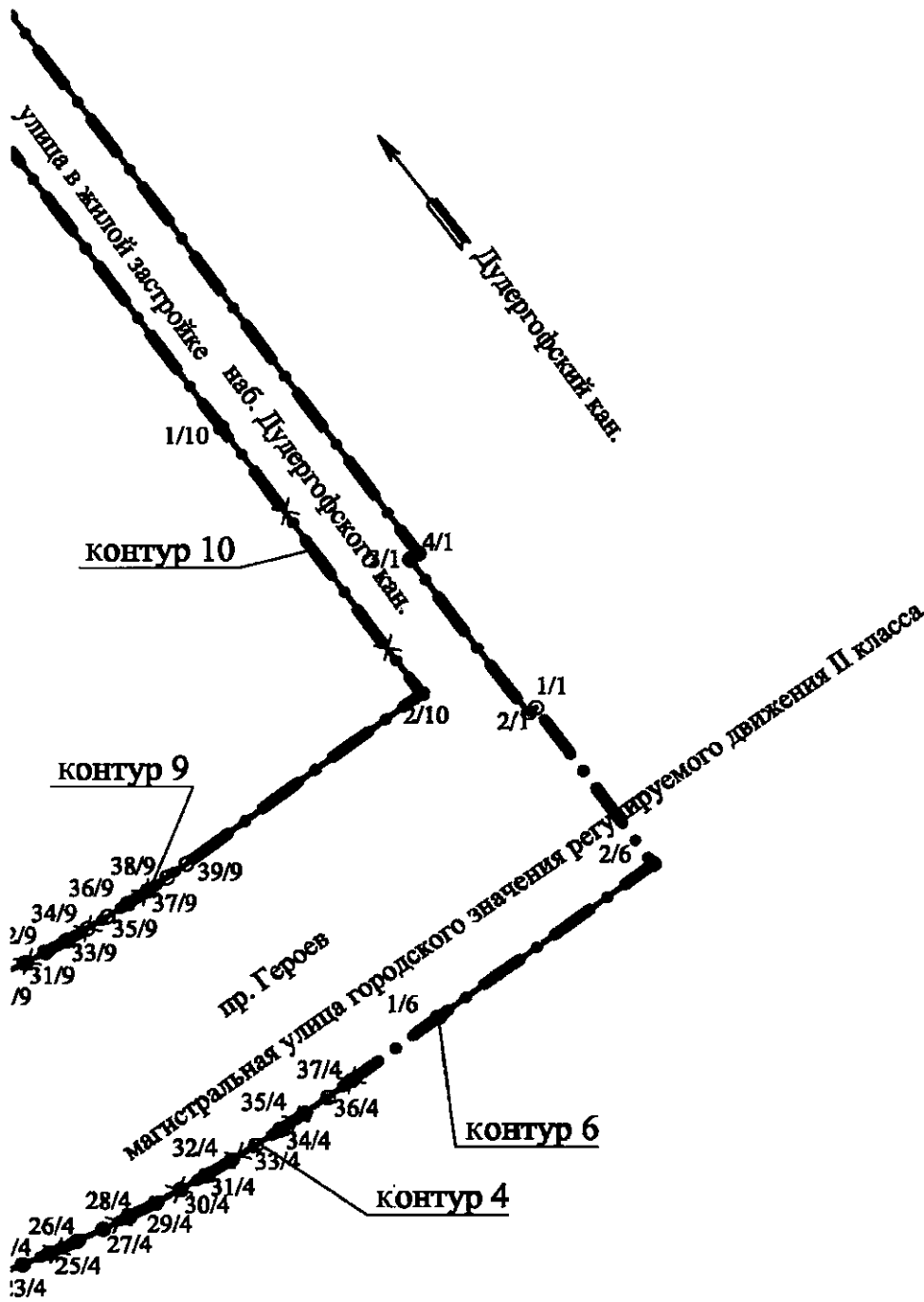
(границы территории, в отношении которой осуществляется подготовка проекта планировки; существующие красные линии, устанавливаемые красные линии, отменяемые красные линии; номера характерных точек устанавливаемых красных линий, в том числе точек начала и окончания красных линий, точек изменения описания красных линий; перечень координат характерных точек устанавливаемых красных линий)











Условные обозначения

— • — - границы территории, в отношении которой осуществляется подготовка проекта планировки

— - существующие красные линии

— - устанавливаемые красные линии

— X — - отменяемые красные линии

○ 21/4 - номера характерных точек устанавливаемых красных линий, в том числе точек начала и окончания красных линий, точек изменения описания красных линий

ПЕРЕЧЕНЬ
координат характерных точек устанавливаемых красных линий

Номер точки	X	Y
1	2	3
Контур 1		
1	85 697,24	104 766,41
2	85 695,63	104 764,29
3	85 742,01	104 729,91
4	85 743,77	104 732,28
5	86 069,42	104 493,41
6	86 089,59	104 478,62
7	86 257,66	104 355,34
8	86 272,90	104 344,43
9	86 274,73	104 335,67
10	86 266,08	104 322,11
11	86 256,12	104 305,54
12	86 246,65	104 288,70
13	86 237,66	104 271,59
14	86 229,17	104 254,22
15	86 221,19	104 236,62
16	86 213,72	104 218,80
17	86 206,76	104 200,77
18	86 200,33	104 182,54
19	86 198,22	104 175,22
20	86 195,85	104 167,00
21	86 184,38	104 125,85
22	86 155,54	103 998,01
23	86 150,15	103 998,54
24	86 146,43	103 998,90
25	86 140,42	103 999,48
26	86 138,30	103 999,69
27	86 130,70	103 987,85
28	86 125,53	103 989,42
29	86 119,63	103 981,91
30	86 115,36	103 976,48
31	86 118,05	103 971,85
32	86 109,44	103 962,73
33	86 101,90	103 955,55
34	86 093,99	103 948,79
35	86 084,85	103 941,84
36	86 075,31	103 935,44
37	86 065,41	103 929,62

1	2	3
38	86 055,18	103 924,40
39	86 053,06	103 923,27
40	86 050,87	103 922,28
41	86 048,62	103 921,44
42	86 048,62	103 908,78
43	86 048,62	103 905,32
44	85 993,14	103 904,89
45	85 993,13	103 908,78
46	85 930,33	103 908,78
Контур 2		
1	86 162,25	104 212,40
2	86 158,79	104 202,63
3	86 155,48	104 192,82
4	86 152,30	104 182,96
5	86 150,90	104 178,41
6	86 149,28	104 173,05
7	86 146,39	104 163,11
8	86 143,65	104 153,12
9	86 141,26	104 143,90
10	86 141,05	104 143,09
11	86 138,60	104 133,03
12	86 121,64	104 062,80
13	86 119,09	104 053,55
14	86 115,98	104 044,48
15	86 112,30	104 035,62
16	86 108,07	104 027,00
17	86 103,31	104 018,67
18	86 098,04	104 010,65
19	86 092,28	104 002,98
20	86 086,05	103 995,68
21	86 079,38	103 988,78
22	86 072,28	103 982,32
23	86 064,80	103 976,32
24	86 056,96	103 970,79
25	86 048,78	103 965,77
26	86 040,31	103 961,26
27	86 031,57	103 957,30
28	86 022,60	103 953,89
29	86 013,43	103 951,05
30	86 004,11	103 948,79
31	85 930,50	103 948,79
32	85 930,50	104 003,90

1	2	3
33	85 930,57	104 015,04
34	85 930,81	104 026,18
35	85 931,20	104 037,31
36	85 931,76	104 048,44
37	85 932,46	104 059,56
38	85 933,33	104 070,66
39	85 934,35	104 081,76
40	85 935,53	104 092,84
41	85 936,87	104 103,90
42	85 938,36	104 114,94
43	85 940,01	104 125,96
44	85 941,82	104 136,95
45	85 943,78	104 147,92
46	85 945,89	104 158,86
47	85 948,16	104 169,77
48	85 950,58	104 180,64
49	85 953,16	104 191,48
50	85 955,89	104 202,28
51	85 958,78	104 213,04
52	85 961,81	104 223,77
53	85 965,00	104 234,44
54	85 968,33	104 245,07
55	85 971,82	104 255,65
56	85 975,46	104 266,18
57	85 979,24	104 276,66
58	85 983,18	104 287,09
59	85 987,26	104 297,46
Контур 3		
1	85 905,50	103 908,78
2	85 892,30	103 908,78
3	85 570,02	103 908,79
4	85 551,00	103 908,79
Контур 4		
1	85 491,00	104 426,97
2	85 491,06	104 435,48
3	85 491,28	104 443,98
4	85 491,65	104 452,49
5	85 492,17	104 460,98
6	85 492,85	104 469,47
7	85 493,67	104 477,94
8	85 494,64	104 486,39

1	2	3
9	85 495,77	104 494,83
10	85 497,04	104 503,24
11	85 498,46	104 511,64
12	85 500,04	104 520,00
13	85 501,76	104 528,34
14	85 503,63	104 536,64
15	85 505,64	104 544,91
16	85 507,80	104 553,14
17	85 510,11	104 561,33
18	85 512,57	104 569,48
19	85 515,17	104 577,59
20	85 517,91	104 585,64
21	85 520,79	104 593,65
22	85 523,82	104 601,61
23	85 526,99	104 609,50
24	85 530,29	104 617,35
25	85 533,74	104 625,13
26	85 537,33	104 632,85
27	85 541,05	104 640,50
28	85 544,90	104 648,09
29	85 548,89	104 655,61
30	85 553,02	104 663,05
31	85 557,27	104 670,42
32	85 561,66	104 677,72
33	85 566,17	104 684,93
34	85 570,82	104 692,07
35	85 575,59	104 699,12
36	85 580,48	104 706,08
37	85 585,50	104 712,96
Контур 5		
1	86 220,39	104 335,12
2	86 215,06	104 326,02
3	86 209,86	104 316,85
4	86 204,80	104 307,61
5	86 199,88	104 298,29
6	86 195,10	104 288,90
7	86 192,76	104 284,18
8	86 190,45	104 279,44
9	86 185,95	104 269,91
10	86 181,58	104 260,32
11	86 177,36	104 250,67

1	2	3
12	86 173,28	104 240,95
13	86 169,35	104 231,18
Контур 6		
1	85 604,17	104 738,15
2	85 650,57	104 800,69
Контур 7		
1	85 994,96	104 315,95
2	85 999,33	104 325,89
3	86 003,83	104 335,77
4	86 008,48	104 345,58
5	86 013,26	104 355,33
6	86 018,17	104 365,02
7	86 023,22	104 374,64
8	86 028,39	104 384,18
9	86 033,70	104 393,65
10	86 039,14	104 403,05
11	86 044,71	104 412,37
12	86 050,41	104 421,62
13	86 056,24	104 430,78
14	86 062,19	104 439,87
15	86 068,27	104 448,87
16	86 074,47	104 457,79
17	86 075,38	104 459,10
Контур 8		
1	85 962,24	104 302,21
2	85 958,15	104 291,65
3	85 954,22	104 281,05
4	85 950,44	104 270,38
5	85 946,80	104 259,67
6	85 943,31	104 248,91
7	85 939,98	104 238,10
8	85 936,79	104 227,24
9	85 933,76	104 216,35
10	85 930,88	104 205,41
11	85 928,15	104 194,43
12	85 925,57	104 183,41
13	85 923,15	104 172,36
14	85 920,88	104 161,28
15	85 918,77	104 150,16
16	85 916,81	104 139,02
17	85 915,00	104 127,85
18	85 913,36	104 116,66
19	85 911,86	104 105,45

1	2	3
20	85 910,53	104 094,21
21	85 909,35	104 082,96
22	85 908,33	104 071,69
23	85 907,46	104 060,41
24	85 906,75	104 049,12
25	85 906,20	104 037,82
26	85 905,81	104 026,52
27	85 905,57	104 015,21
28	85 905,50	104 003,90
Конгур 9		
1	85 572,00	104 426,97
2	85 572,01	104 428,99
3	85 572,10	104 435,95
4	85 572,32	104 442,91
5	85 572,66	104 449,86
6	85 573,12	104 456,81
7	85 573,70	104 463,75
8	85 574,40	104 470,68
9	85 575,22	104 477,59
10	85 576,17	104 484,49
11	85 577,23	104 491,37
12	85 578,42	104 498,23
13	85 579,72	104 505,07
14	85 581,14	104 511,88
15	85 582,68	104 518,67
16	85 584,34	104 525,43
17	85 586,12	104 532,17
18	85 588,01	104 538,87
19	85 590,02	104 545,53
20	85 592,15	104 552,16
21	85 592,79	104 554,07
22	85 595,06	104 560,65
23	85 597,45	104 567,19
24	85 599,96	104 573,69
25	85 602,57	104 580,14
26	85 605,30	104 586,54
27	85 608,14	104 592,90
28	85 611,09	104 599,21
29	85 614,15	104 605,46
30	85 617,32	104 611,66
31	85 620,60	104 617,80
32	85 623,98	104 623,89
33	85 627,47	104 629,91

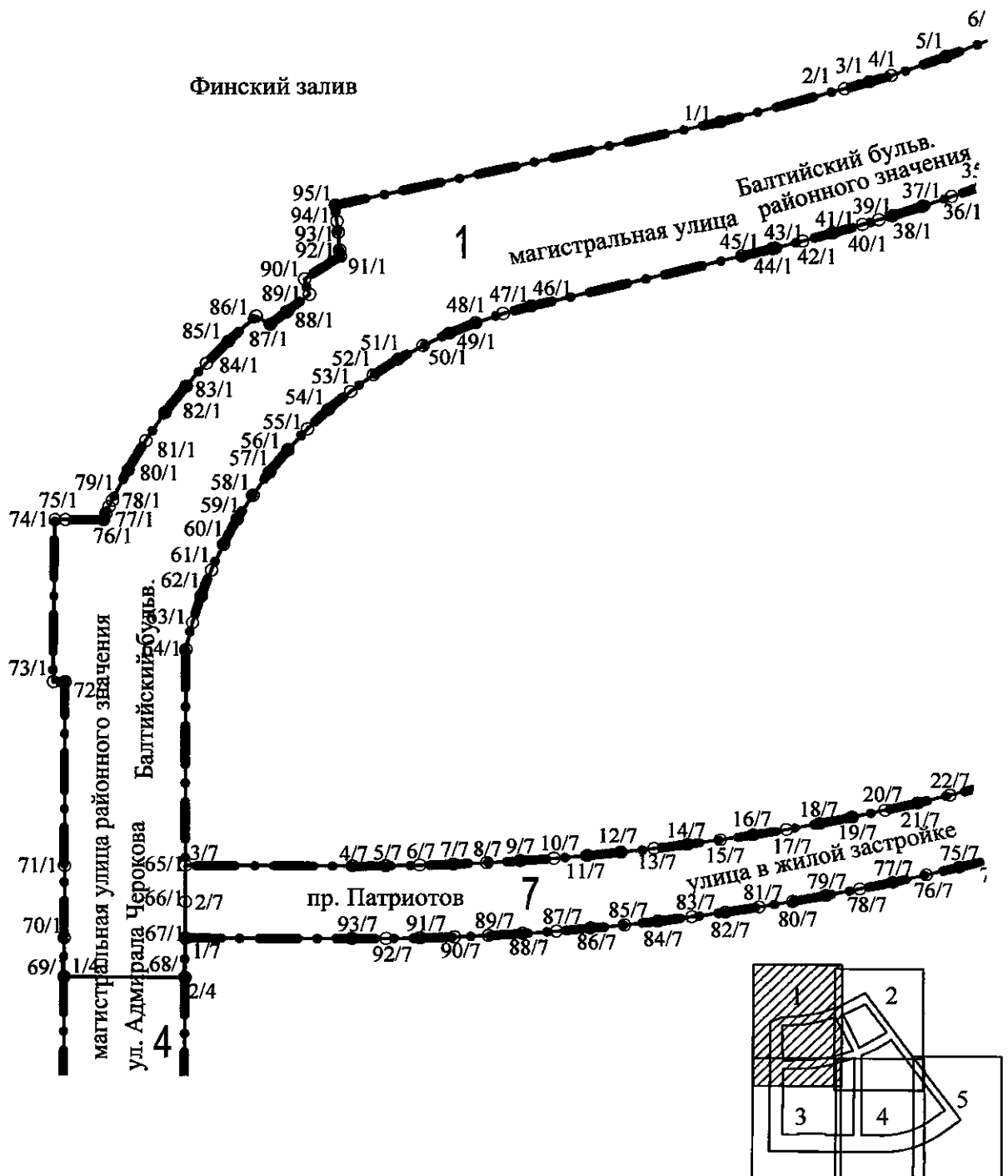
1	2	3
34	85 631,06	104 635,87
35	85 634,76	104 641,77
36	85 638,56	104 647,61
37	85 642,46	104 653,37
38	85 646,46	104 659,07
39	85 650,56	104 664,70
Конгур 10		
1	85 781,45	104 674,69
2	85 701,49	104 733,35
Конгур 11		
1	86 055,22	104 473,88
2	86 054,22	104 472,46
3	86 048,06	104 463,61
4	86 042,03	104 454,69
5	86 036,11	104 445,69
6	86 030,31	104 436,61
7	86 024,63	104 427,46
8	86 019,08	104 418,23
9	86 013,65	104 408,93
10	86 008,34	104 399,55
11	86 003,16	104 390,11
12	85 998,10	104 380,60
13	85 993,17	104 371,02
14	85 988,37	104 361,38
15	85 983,69	104 351,68
16	85 979,15	104 341,91
17	85 974,73	104 332,09
18	85 970,45	104 322,21

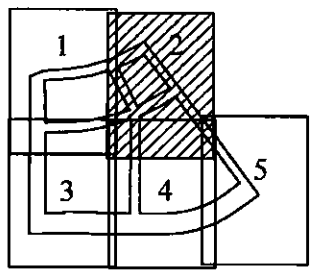
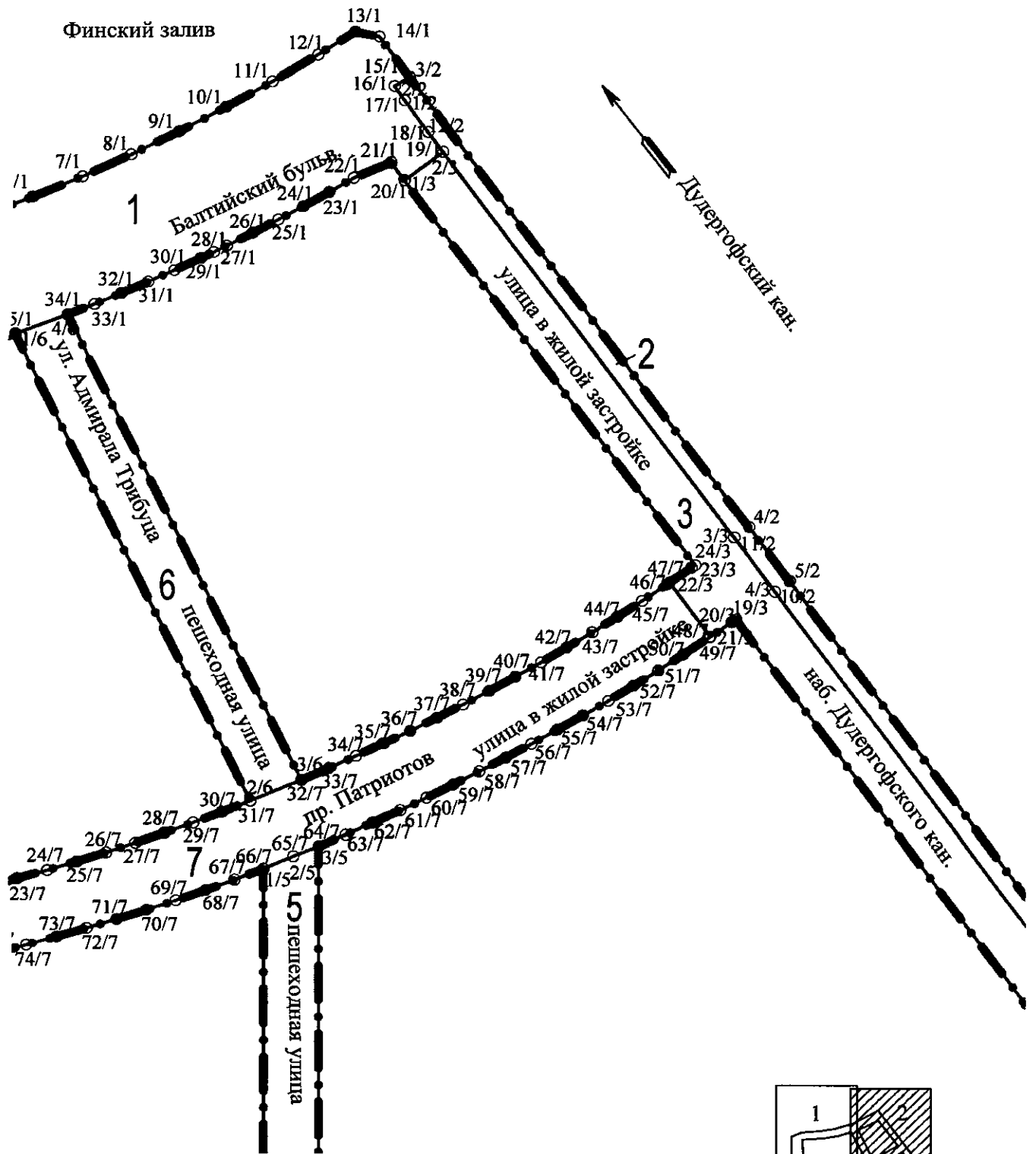


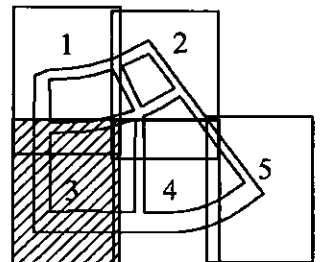
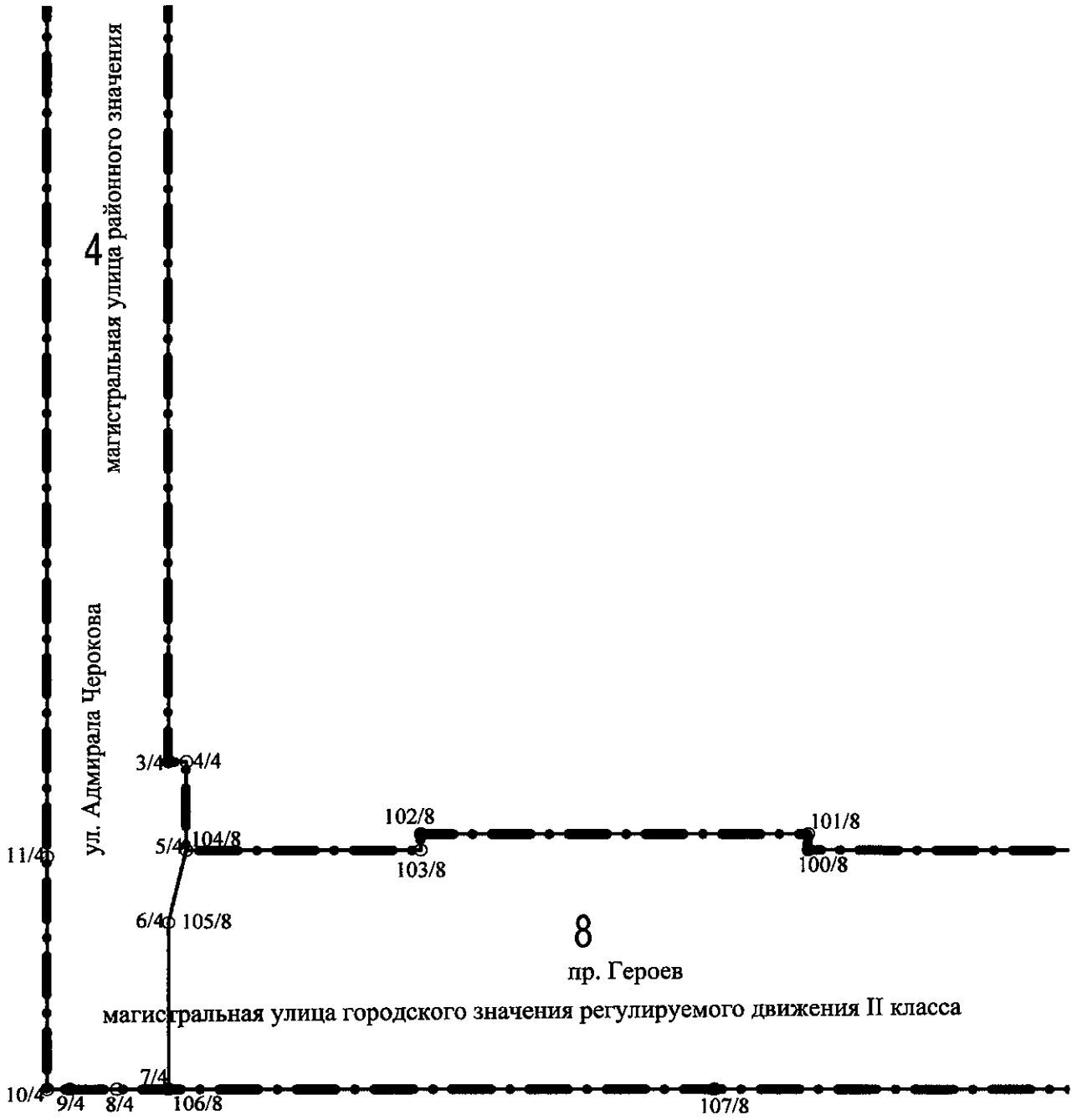
ЧЕРТЕЖ

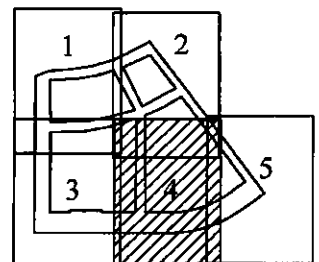

границ зон планируемого размещения линейных объектов регионального значения «Балтийский бульв. от наб.Дудергофского кан. до ул.Адмирала Черокова», «пр.Патриотов от ул.Адмирала Черокова до наб.Дудергофского кан.», «ул.Адмирала Трибуца от Балтийского бульв. до пр.Героев», «ул.Адмирала Черокова от Балтийского бульв. до пр.Героев», «наб.Дудергофского кан. от Балтийского бульв. до моста Ахмата Кадырова (пр.Героев)», «пр.Героев от ул.Адмирала Черокова до наб.Дудергофского кан.»

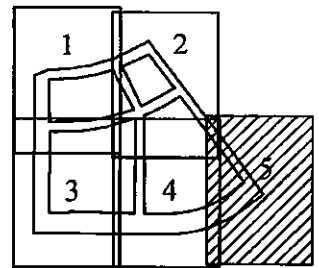
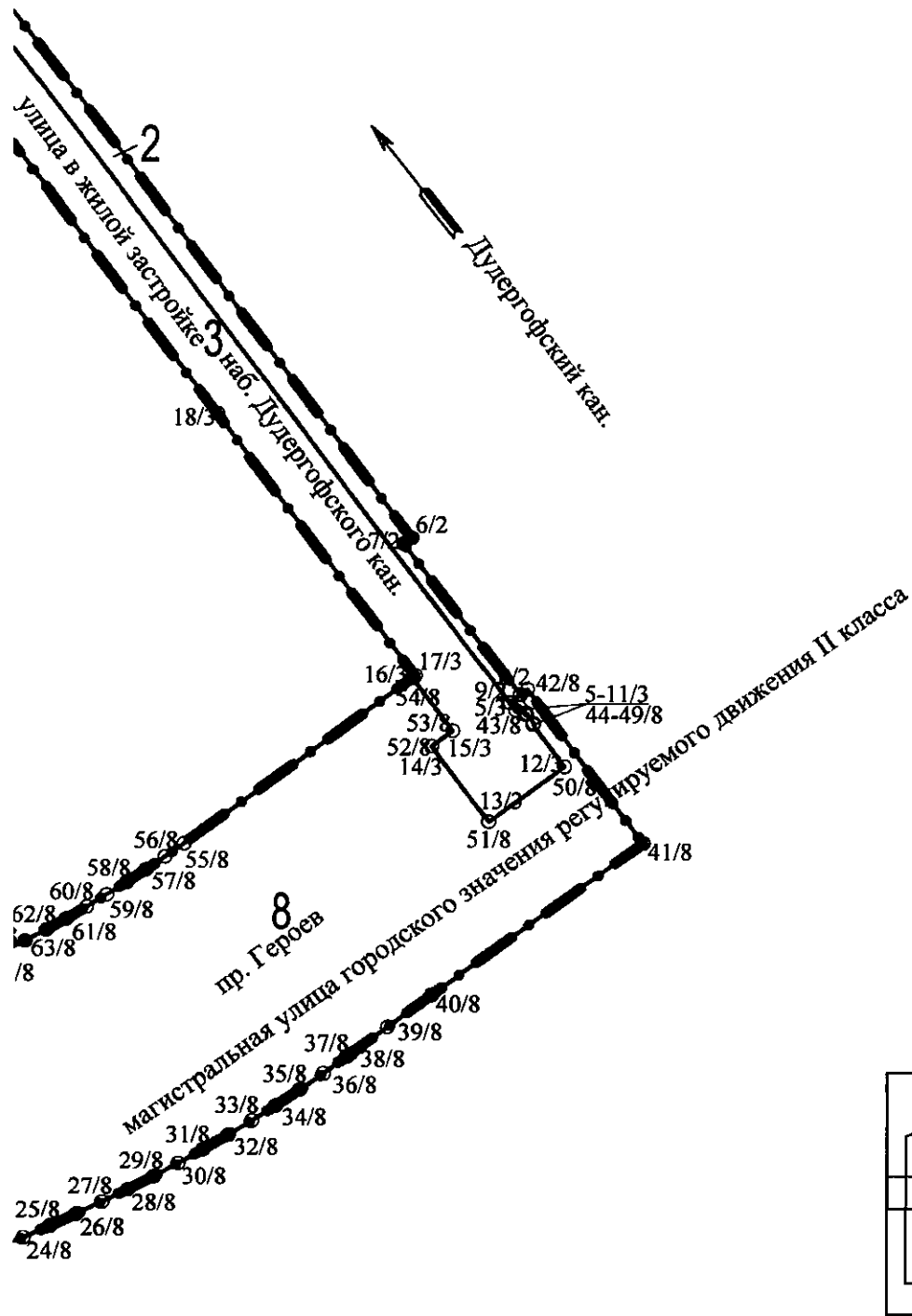
(границы территории, в отношении которой осуществляется подготовка проекта планировки; границы зон планируемого размещения линейных объектов регионального значения; номера характерных точек границ зон планируемого размещения линейных объектов регионального значения, в том числе точек начала и окончания, точек изменения описания границ таких зон)















Условные обозначения

-  - границы территории, в отношении которой осуществляется подготовка проекта планировки
-  - границы зон планируемого размещения линейных объектов регионального значения
-  - номер зоны планируемого размещения линейного объекта регионального значения
-  - номера характерных точек границ зон планируемого размещения линейных объектов регионального значения, в том числе точек начала и окончания, точек изменения описания границ таких зон



Приложение № 3
к постановлению
Правительства Санкт-Петербурга
от 11.10.2022 № 937

ПОЛОЖЕНИЕ

**о размещении линейных объектов регионального значения
«Балтийский бульв. от наб.Дудергофского кан. до ул.Адмирала Черокова»,
«пр.Патриотов от ул.Адмирала Черокова до наб.Дудергофского кан.»,
«ул.Адмирала Трибуца от Балтийского бульв. до пр.Героев», «ул.Адмирала Черокова
от Балтийского бульв. до пр.Героев», «наб.Дудергофского кан. от Балтийского бульв.
до моста Ахмата Кадырова (пр.Героев)», «пр.Героев от ул.Адмирала Черокова
до наб.Дудергофского кан.»**

1. Наименование, основные характеристики и назначение планируемых для размещения линейных объектов регионального значения «Балтийский бульв. от наб.Дудергофского кан. до ул.Адмирала Черокова», «пр.Патриотов от ул.Адмирала Черокова до наб.Дудергофского кан.», «ул.Адмирала Трибуца от Балтийского бульв. до пр.Героев», «ул.Адмирала Черокова от Балтийского бульв. до пр.Героев», «наб.Дудергофского кан. от Балтийского бульв. до моста Ахмата Кадырова (пр.Героев)», «пр.Героев от ул.Адмирала Черокова до наб.Дудергофского кан.»

Наименование: линейный объект регионального значения «Балтийский бульв. от наб.Дудергофского кан. до ул.Адмирала Черокова» (далее – линейный объект регионального значения).

Основные характеристики линейного объекта регионального значения:

Категория	Магистральная улица районного значения
Протяженность	0,630 км
Пропускная способность	3200 авт./час
Интенсивность движения	633 авт./час
Проектная мощность	пропускная способность до 3200 авт./час
Грузонапряженность	120 тыс. т брутто в год

Назначение объекта: автомобильная дорога регионального значения.

Наименование: линейный объект регионального значения «пр.Патриотов от ул.Адмирала Черокова до наб.Дудергофского кан.» (далее – линейный объект регионального значения).

Основные характеристики линейного объекта регионального значения:

Категория	Улица в жилой застройке
Протяженность	0,540 км
Пропускная способность	1600 авт./час
Интенсивность движения	186 авт./час

Проектная мощность	пропускная способность до 1600 авт./час
Грузонапряженность	125 тыс. т брутто в год

Назначение объекта: автомобильная дорога регионального значения.

Наименование: линейный объект регионального значения «ул.Адмирала Трибуца от Балтийского бульв. до пр.Героев» (далее – линейный объект регионального значения).

Основные характеристики линейного объекта регионального значения:

Категория	Пешеходная улица
Протяженность	0,610 км

Назначение объекта: бульвар.

Наименование: линейный объект регионального значения «ул.Адмирала Черокова от Балтийского бульв. до пр.Героев» (далее – линейный объект регионального значения).

Основные характеристики линейного объекта регионального значения:

Категория	Магистральная улица районного значения
Протяженность	0,430 км
Пропускная способность	3200 авт./час
Интенсивность движения	547 авт./час
Проектная мощность	пропускная способность до 3200 авт./час
Грузонапряженность	166 тыс. т брутто в год

Назначение объекта: автомобильная дорога регионального значения.

Наименование: линейный объект регионального значения «наб.Дудергофского кан. от Балтийского бульв. до моста Ахмата Кадырова (пр.Героев)» (далее – линейный объект регионального значения).

Основные характеристики линейного объекта регионального значения:

Категория	Улица в жилой застройке
Протяженность	0,680 км
Пропускная способность	1600 авт./час
Интенсивность движения	326 авт./час
Проектная мощность	пропускная способность до 1600 авт./час
Грузонапряженность	160 тыс. т брутто в год

Назначение объекта: автомобильная дорога регионального значения.

Наименование: линейный объект регионального значения «пр.Героев от ул.Адмирала Черокова до наб.Дудергофского кан.» (далее – линейный объект регионального значения).

Основные характеристики линейного объекта регионального значения:

Категория	Магистральная улица городского значения регулируемого движения II класса
Протяженность	0,950 км
Пропускная способность	4800 авт./час
Интенсивность движения	2471 авт./час
Проектная мощность	пропускная способность до 4800 авт./час
Грузонапряженность	2781 тыс. т брутто в год

Назначение объекта: автомобильная дорога регионального значения.

2. Границы зон планируемого размещения линейных объектов регионального значения устанавливаются в Красносельском районе Санкт-Петербурга.

3. Перечень координат характерных точек границ зон планируемого размещения линейных объектов регионального значения.

Номер точки	X	Y
1	2	3
Зона планируемого размещения линейного объекта регионального значения 1		
1	86 184,38	104 125,85
2	86 195,85	104 167,00
3	86 198,22	104 175,22
4	86 200,33	104 182,54
5	86 206,76	104 200,77
6	86 213,72	104 218,80
7	86 221,19	104 236,62
8	86 229,17	104 254,22
9	86 237,66	104 271,59
10	86 246,65	104 288,70
11	86 256,12	104 305,54
12	86 266,08	104 322,11
13	86 274,73	104 335,67
14	86 272,90	104 344,43
15	86 257,66	104 355,34
16	86 254,32	104 349,86
17	86 248,98	104 353,47
18	86 237,27	104 362,06
19	86 229,86	104 367,50
20	86 219,51	104 353,38
21	86 226,07	104 348,57
22	86 220,39	104 335,12
23	86 215,06	104 326,02
24	86 209,86	104 316,85
25	86 204,80	104 307,61

1	2	3
26	86 199,88	104 298,29
27	86 195,10	104 288,90
28	86 192,76	104 284,18
29	86 190,45	104 279,44
30	86 185,95	104 269,91
31	86 181,58	104 260,32
32	86 177,36	104 250,67
33	86 173,28	104 240,95
34	86 169,35	104 231,18
35	86 162,25	104 212,40
36	86 158,79	104 202,63
37	86 155,48	104 192,82
38	86 152,30	104 182,96
39	86 150,90	104 178,41
40	86 149,28	104 173,05
41	86 146,39	104 163,11
42	86 143,65	104 153,12
43	86 141,26	104 143,90
44	86 141,05	104 143,09
45	86 138,60	104 133,03
46	86 121,64	104 062,80
47	86 119,09	104 053,55
48	86 115,98	104 044,48
49	86 112,30	104 035,62
50	86 108,07	104 027,00
51	86 103,31	104 018,67
52	86 098,04	104 010,65
53	86 092,28	104 002,98
54	86 086,05	103 995,68
55	86 079,38	103 988,78
56	86 072,28	103 982,32
57	86 064,80	103 976,32
58	86 056,96	103 970,79
59	86 048,78	103 965,77
60	86 040,31	103 961,26
61	86 031,57	103 957,30
62	86 022,60	103 953,89
63	86 013,43	103 951,05
64	86 004,11	103 948,79
65	85 930,50	103 948,79
66	85 917,88	103 948,79
67	85 905,50	103 948,79
68	85 892,08	103 948,79

1	2	3
69	85 892,30	103 908,78
70	85 905,50	103 908,78
71	85 930,33	103 908,78
72	85 993,13	103 908,78
73	85 993,14	103 904,89
74	86 048,62	103 905,32
75	86 048,62	103 908,78
76	86 048,62	103 921,44
77	86 050,87	103 922,28
78	86 053,06	103 923,27
79	86 055,18	103 924,40
80	86 065,41	103 929,62
81	86 075,31	103 935,44
82	86 084,85	103 941,84
83	86 093,99	103 948,79
84	86 101,90	103 955,55
85	86 109,44	103 962,73
86	86 118,05	103 971,85
87	86 115,36	103 976,48
88	86 119,63	103 981,91
89	86 125,53	103 989,42
90	86 130,70	103 987,85
91	86 138,30	103 999,69
92	86 140,42	103 999,48
93	86 146,43	103 998,90
94	86 150,15	103 998,54
95	86 155,54	103 998,01
Зона планируемого размещения линейного объекта регионального значения 2		
1	86 248,98	104 353,47
2	86 254,32	104 349,86
3	86 257,66	104 355,34
4	86 089,59	104 478,62
5	86 069,42	104 493,41
6	85 743,77	104 732,28
7	85 742,01	104 729,91
8	85 695,63	104 764,29
9	85 693,22	104 761,11
10	86 065,50	104 488,05
11	86 085,66	104 473,26
12	86 237,27	104 362,06
Зона планируемого размещения линейного объекта регионального значения 3		
1	86 219,51	104 353,38
2	86 229,86	104 367,50

1	2	3
3	86 085,66	104 473,26
4	86 065,50	104 488,05
5	85 693,22	104 761,11
6	85 690,97	104 762,82
7	85 691,82	104 764,07
8	85 689,60	104 765,75
9	85 689,89	104 766,14
10	85 686,79	104 768,41
11	85 686,52	104 768,04
12	85 673,93	104 777,32
13	85 657,18	104 754,93
14	85 680,12	104 738,11
15	85 684,76	104 744,37
16	85 700,83	104 732,46
17	85 701,49	104 733,35
18	85 781,45	104 674,69
19	86 055,22	104 473,88
20	86 054,22	104 472,46
21	86 048,81	104 464,68
22	86 068,96	104 449,86
23	86 074,47	104 457,79
24	86 075,38	104 459,10
Зона планируемого размещения линейного объекта регионального значения 4		
1	85 892,30	103 908,78
2	85 892,08	103 948,79
3	85 602,02	103 948,79
4	85 602,02	103 954,77
5	85 572,10	103 954,76
6	85 547,37	103 948,78
7	85 491,00	103 948,79
8	85 490,98	103 931,70
9	85 490,99	103 916,18
10	85 491,00	103 908,79
11	85 570,02	103 908,79
Зона планируемого размещения линейного объекта регионального значения 5		
1	85 962,24	104 302,21
2	85 966,78	104 312,98
3	85 970,45	104 322,21
4	85 572,00	104 322,21
5	85 541,89	104 322,21
6	85 541,89	104 358,60
7	85 539,05	104 358,76
8	85 538,91	104 302,21

1	2	3
9	85 572,12	104 302,21
Зона планируемого размещения линейного объекта регионального значения 6		
1	86 162,25	104 212,40
2	85 987,26	104 297,46
3	85 994,96	104 315,95
4	86 169,35	104 231,18
Зона планируемого размещения линейного объекта регионального значения 7		
1	85 905,50	103 948,79
2	85 917,88	103 948,79
3	85 930,50	103 948,79
4	85 930,50	104 003,90
5	85 930,57	104 015,04
6	85 930,81	104 026,18
7	85 931,20	104 037,31
8	85 931,76	104 048,44
9	85 932,46	104 059,56
10	85 933,33	104 070,66
11	85 934,35	104 081,76
12	85 935,53	104 092,84
13	85 936,87	104 103,90
14	85 938,36	104 114,94
15	85 940,01	104 125,96
16	85 941,82	104 136,95
17	85 943,78	104 147,92
18	85 945,89	104 158,86
19	85 948,16	104 169,77
20	85 950,58	104 180,64
21	85 953,16	104 191,48
22	85 955,89	104 202,28
23	85 958,78	104 213,04
24	85 961,81	104 223,77
25	85 965,00	104 234,44
26	85 968,33	104 245,07
27	85 971,82	104 255,65
28	85 975,46	104 266,18
29	85 979,24	104 276,66
30	85 983,18	104 287,09
31	85 987,26	104 297,46
32	85 994,96	104 315,95
33	85 999,33	104 325,89
34	86 003,83	104 335,77
35	86 008,48	104 345,58
36	86 013,26	104 355,33

1	2	3
37	86 018,17	104 365,02
38	86 023,22	104 374,64
39	86 028,39	104 384,18
40	86 033,70	104 393,65
41	86 039,14	104 403,05
42	86 044,71	104 412,37
43	86 050,41	104 421,62
44	86 056,24	104 430,78
45	86 062,19	104 439,87
46	86 068,27	104 448,87
47	86 068,96	104 449,86
48	86 048,81	104 464,68
49	86 048,06	104 463,61
50	86 042,03	104 454,69
51	86 036,11	104 445,69
52	86 030,31	104 436,61
53	86 024,63	104 427,46
54	86 019,08	104 418,23
55	86 013,65	104 408,93
56	86 008,34	104 399,55
57	86 003,16	104 390,11
58	85 998,10	104 380,60
59	85 993,17	104 371,02
60	85 988,37	104 361,38
61	85 983,69	104 351,68
62	85 979,15	104 341,91
63	85 974,73	104 332,09
64	85 970,45	104 322,21
65	85 966,78	104 312,98
66	85 962,24	104 302,21
67	85 958,15	104 291,65
68	85 954,22	104 281,05
69	85 950,44	104 270,38
70	85 946,80	104 259,67
71	85 943,31	104 248,91
72	85 939,98	104 238,10
73	85 936,79	104 227,24
74	85 933,76	104 216,35
75	85 930,88	104 205,41
76	85 928,15	104 194,43
77	85 925,57	104 183,41
78	85 923,15	104 172,36
79	85 920,88	104 161,28

1	2	3
80	85 918,77	104 150,16
81	85 916,81	104 139,02
82	85 915,00	104 127,85
83	85 913,36	104 116,66
84	85 911,86	104 105,45
85	85 910,53	104 094,21
86	85 909,35	104 082,96
87	85 908,33	104 071,69
88	85 907,46	104 060,41
89	85 906,75	104 049,12
90	85 906,20	104 037,82
91	85 905,81	104 026,52
92	85 905,57	104 015,21
93	85 905,50	104 003,90
Зона планируемого размещения линейного объекта регионального значения 8		
1	85 491,00	104 426,97
2	85 491,06	104 435,48
3	85 491,28	104 443,98
4	85 491,65	104 452,49
5	85 492,17	104 460,98
6	85 492,85	104 469,47
7	85 493,67	104 477,94
8	85 494,64	104 486,39
9	85 495,77	104 494,83
10	85 497,04	104 503,24
11	85 498,46	104 511,64
12	85 500,04	104 520,00
13	85 501,76	104 528,34
14	85 503,63	104 536,64
15	85 505,64	104 544,91
16	85 507,80	104 553,14
17	85 510,11	104 561,33
18	85 512,57	104 569,48
19	85 515,17	104 577,59
20	85 517,91	104 585,64
21	85 520,79	104 593,65
22	85 523,82	104 601,61
23	85 526,99	104 609,50
24	85 530,29	104 617,35
25	85 533,74	104 625,13
26	85 537,33	104 632,85
27	85 541,05	104 640,50
28	85 544,90	104 648,09

1	2	3
29	85 548,89	104 655,61
30	85 553,02	104 663,05
31	85 557,27	104 670,42
32	85 561,66	104 677,72
33	85 566,17	104 684,93
34	85 570,82	104 692,07
35	85 575,59	104 699,12
36	85 580,48	104 706,08
37	85 585,50	104 712,96
38	85 586,31	104 714,05
39	85 594,47	104 725,09
40	85 604,17	104 738,15
41	85 650,57	104 800,69
42	85 697,24	104 766,41
43	85 693,22	104 761,11
44	85 690,97	104 762,82
45	85 691,82	104 764,07
46	85 689,60	104 765,75
47	85 689,89	104 766,14
48	85 686,79	104 768,41
49	85 686,52	104 768,04
50	85 673,93	104 777,32
51	85 657,18	104 754,93
52	85 680,12	104 738,11
53	85 684,76	104 744,37
54	85 700,83	104 732,46
55	85 650,56	104 664,70
56	85 646,46	104 659,07
57	85 642,46	104 653,37
58	85 638,56	104 647,61
59	85 634,76	104 641,77
60	85 631,06	104 635,87
61	85 627,47	104 629,91
62	85 623,98	104 623,89
63	85 620,60	104 617,80
64	85 617,32	104 611,66
65	85 614,15	104 605,46
66	85 611,09	104 599,21
67	85 608,14	104 592,90
68	85 605,30	104 586,54
69	85 602,57	104 580,14
70	85 599,96	104 573,69
71	85 597,45	104 567,19

1	2	3
72	85 595,06	104 560,65
73	85 592,79	104 554,07
74	85 592,15	104 552,16
75	85 590,02	104 545,53
76	85 588,01	104 538,87
77	85 586,12	104 532,17
78	85 584,34	104 525,43
79	85 582,68	104 518,67
80	85 581,14	104 511,88
81	85 579,72	104 505,07
82	85 578,42	104 498,23
83	85 577,23	104 491,37
84	85 576,17	104 484,49
85	85 575,22	104 477,59
86	85 574,40	104 470,68
87	85 573,70	104 463,75
88	85 573,12	104 456,81
89	85 572,66	104 449,86
90	85 572,32	104 442,91
91	85 572,10	104 435,95
92	85 572,01	104 428,99
93	85 572,00	104 426,97
94	85 572,00	104 322,21
95	85 541,89	104 322,21
96	85 541,89	104 358,60
97	85 539,05	104 358,76
98	85 538,91	104 302,21
99	85 572,12	104 302,21
100	85 572,16	104 159,81
101	85 577,61	104 159,81
102	85 577,59	104 031,78
103	85 572,11	104 031,79
104	85 572,10	103 954,76
105	85 547,37	103 948,78
106	85 491,00	103 948,79
107	85 491,00	104 128,69
108	85 490,99	104 282,21
109	85 491,00	104 342,21

4. Мероприятия по защите сохраняемых объектов капитального строительства (здание, строение, сооружение, объекты, строительство которых не завершено), существующих и строящихся на момент подготовки проекта планировки территории, а также объектов капитального строительства, планируемых к строительству в соответствии с ранее утвержденной документацией по планировке территории, от возможного негативного воздействия в связи с размещением линейных объектов регионального значения.

Перечень мероприятий включает:

проведение наблюдений за состоянием, своевременным выявлением и развитием имеющихся отклонений в поведении вновь строящихся сооружений, их оснований и окружающего массива грунта от проектных данных;

разработка мероприятий по предупреждению и устранению возможных негативных последствий, обеспечение сохранности существующей застройки, находящейся в зоне влияния нового строительства, а также сохранение окружающей природной среды;

разработка прогноза состояния строящегося объекта, воздействия его на окружающие здания и сооружения, на атмосферную, геологическую, гидрогеологическую и гидрологическую среду в период строительства и последующие годы эксплуатации для оценки изменений их состояния, своевременного выявления дефектов, предупреждения и устранения негативных процессов, а также оценки правильности принятых методов расчета, проектных решений и результатов прогноза.

контроль качества работ.

5. Мероприятия по охране окружающей среды.

Мероприятия по охране окружающей среды, которые будут осуществляться в период строительства и эксплуатации линейных объектов регионального значения:

оценка загрязнения атмосферного воздуха;

охрана поверхностных и подземных вод от истощения и загрязнения;

охрана окружающей среды от отходов;

оценка воздействия объекта на растительность и животный мир;

мероприятия по охране растительного мира;

мероприятия по защите от шума;

экологический мониторинг (в том числе мониторинг атмосферного воздуха, водных ресурсов, почвенного покрова, химического загрязнения почв, уровней шума, локальный мониторинг за сбором, временным хранением и транспортировкой отходов).

Мероприятия по охране объектов растительного и животного мира и среды их обитания.

При строительстве и эксплуатации объектов необходимы:

соблюдение своевременного сбора и утилизации отходов объектов, как в период проведения строительных работ, так и при эксплуатации;

передача образованных в период строительства и эксплуатации отходов организациям, имеющим лицензию на данный вид деятельности;

своевременное накопление и вывоз сточных вод при строительстве объектов в организацию, имеющую лицензию на данный вид деятельности;

организация локальных наблюдений выполняемых территориальными природоохранными службами с контролем за потреблением природных ресурсов и выполнением экологических норм и правил;

проведение комплексного контроля за всеми компонентами природной среды – атмосферным воздухом, поверхностными и подземными водами, грунтами, растительностью.

Проведение подобных мероприятий должно свести к минимуму воздействие при строительстве и эксплуатации объектов на окружающую среду.

6. Мероприятия по защите территории от чрезвычайных ситуаций природного и техногенного характера, в том числе по обеспечению пожарной безопасности и гражданской обороне.

Предусматриваются следующие противопожарные мероприятия для рассматриваемых линейных объектов:

к использованию на рассматриваемом объекте допускаются отделочные и строительные материалы, оборудование и кабельная продукция, имеющие сертификаты соответствия Государственного стандарта Российской Федерации и сертификаты пожарной безопасности:

обеспечение беспрепятственной эвакуации людей с проектируемой территории;
обеспечение возможности беспрепятственного ввода и передвижения на проектируемой территории сил и средств ликвидации чрезвычайных ситуаций, в том числе пожарного автотранспорта;

обеспечение наружного пожаротушения от ближайших пожарных гидрантов на коммунальной сети.

Для обеспечения ввода пожарного автотранспорта к проектируемому участку дороги, предусматривается использование существующей улично-дорожной сети.

На проектируемых водопроводных линиях, предусматривается установка пожарных гидрантов и отключающей (запорной) арматуры.

Проектными решениями не предусмотрены особые требования к проведению мероприятий по спасению людей и материальных ценностей при пожаре на проезжей части ввиду того, что проектируемые дороги имеют свободную (открытую) проезжую и тротуарную часть, а следовательно, не имеют закрытых эвакуационных путей в пределах каких-либо помещений. При возможном пожаре эвакуация людей будет производиться по проезжей части в безопасную (свободную) сторону от опасных факторов пожара.

Спасение материальных ценностей (различной автомобильной и железнодорожной техники) предусмотрено силами и средствами специализированных формирований (Министерство Российской Федерации по делам гражданской обороны, чрезвычайным ситуациям и ликвидации последствий стихийных бедствий, дорожные службы).

Мероприятия по защите людей.

Мероприятия по защите людей в военное время.

В границах проектирования расположены линейные объекты, включающие в себя автомобильные магистрали, в том числе устойчивого функционирования, входящие в состав транспортной инфраструктуры Санкт-Петербурга, территория которого отнесена к особой группе по гражданской обороне. Функционирование рассматриваемого участка транспортной инфраструктуры города может быть предусмотрено в военное время (при военных конфликтах). Таким образом, организации, эксплуатирующие рассматриваемые линейные сооружения, могут продолжать свою деятельность в военное время (при военных конфликтах).

Порядок эксплуатации планируемых к размещению линейных объектов на проектируемой территории в военное время определяется планом гражданской обороны Санкт-Петербурга.

Согласно проекту планировки решения по укрытию населения не требуются.

Мероприятия по защите персонала организаций, продолжающих работу в военное время.

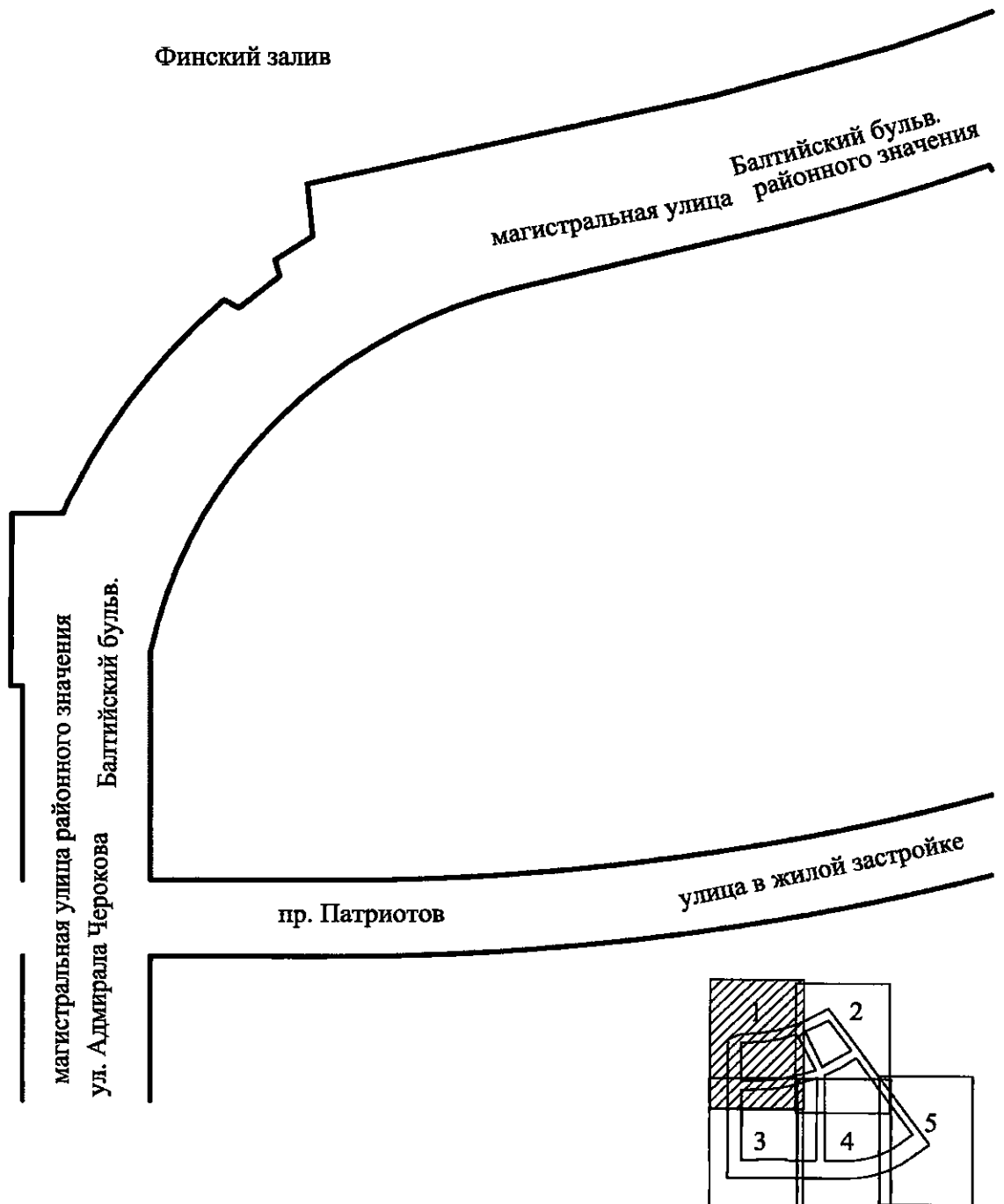
Мероприятия по защите и укрытию персонала работающей смены дежурного и линейного персонала организаций, обеспечивающих жизнедеятельность района размещения объекта и выполняющих мероприятия гражданской обороны, учтены в планах гражданской обороны соответствующих организаций, имеющих мобилизационные задания и продолжающих работу в военное время.

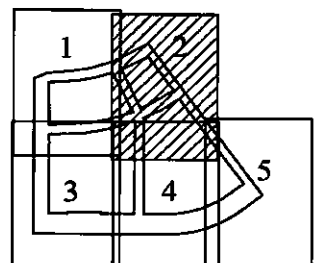
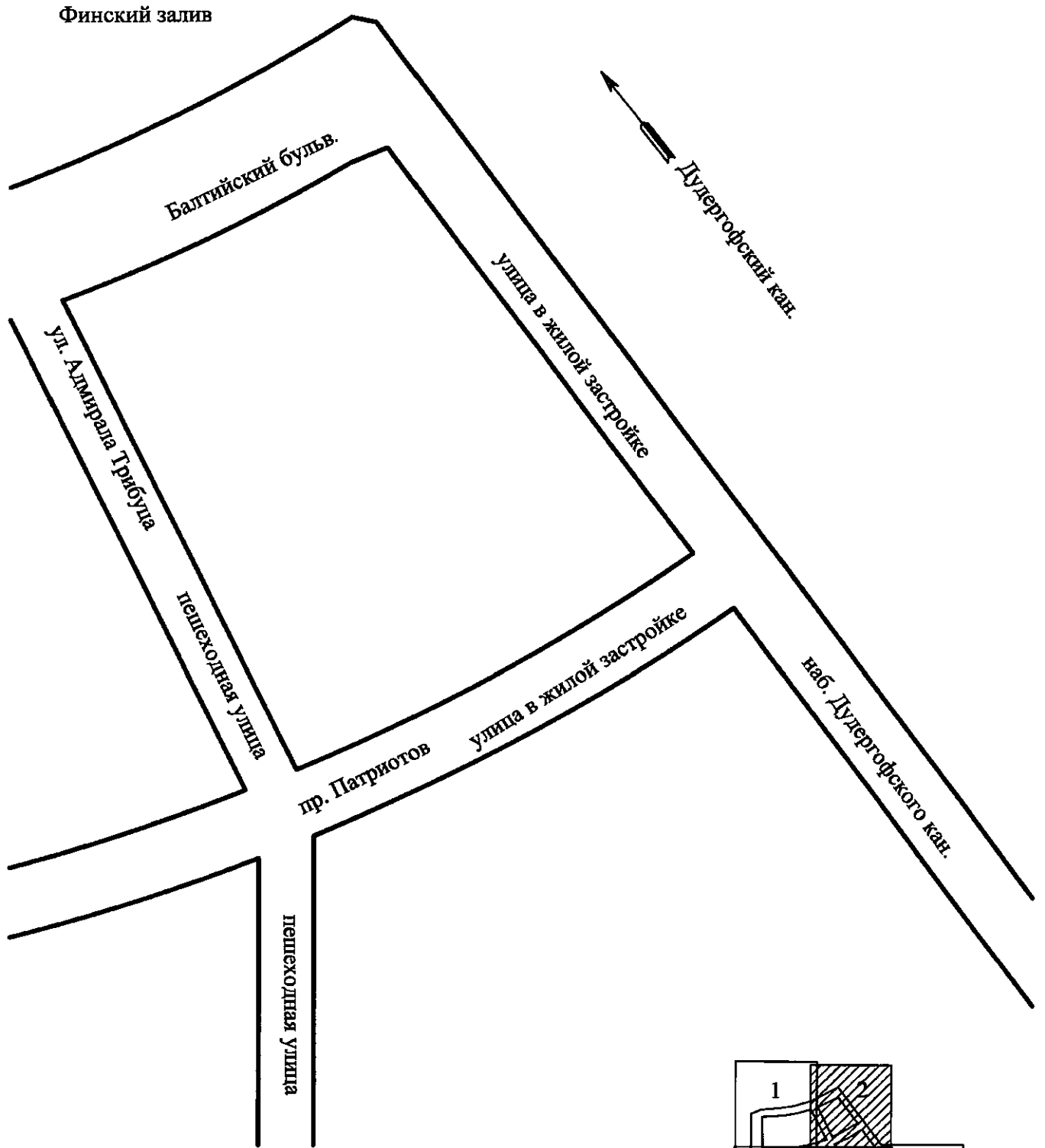
На рассматриваемой территории отсутствуют и не предусматриваются к размещению объекты, для которых существует возможность приспособления под объекты гражданской обороны.



ЧЕРТЕЖ

**межевания территории для размещения линейных объектов регионального значения
«Балтийский бульв. от наб.Дудергофского кан. до ул.Адмирала Черокова», «пр.Патриотов от
ул.Адмирала Черокова до наб.Дудергофского кан.», «ул.Адмирала Трибуца от Балтийского
бульв. до пр.Героев», «ул.Адмирала Черокова от Балтийского бульв. до пр.Героев»,
«наб.Дудергофского кан. от Балтийского бульв. до моста Ахмата Кадырова (пр.Героев)»,
«пр.Героев от ул.Адмирала Черокова до наб.Дудергофского кан.»
(красные линии)**



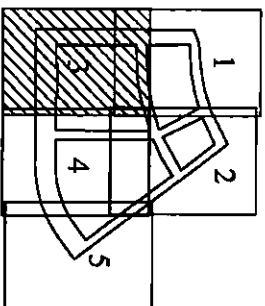


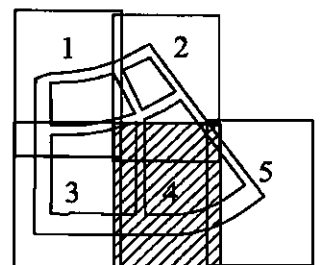
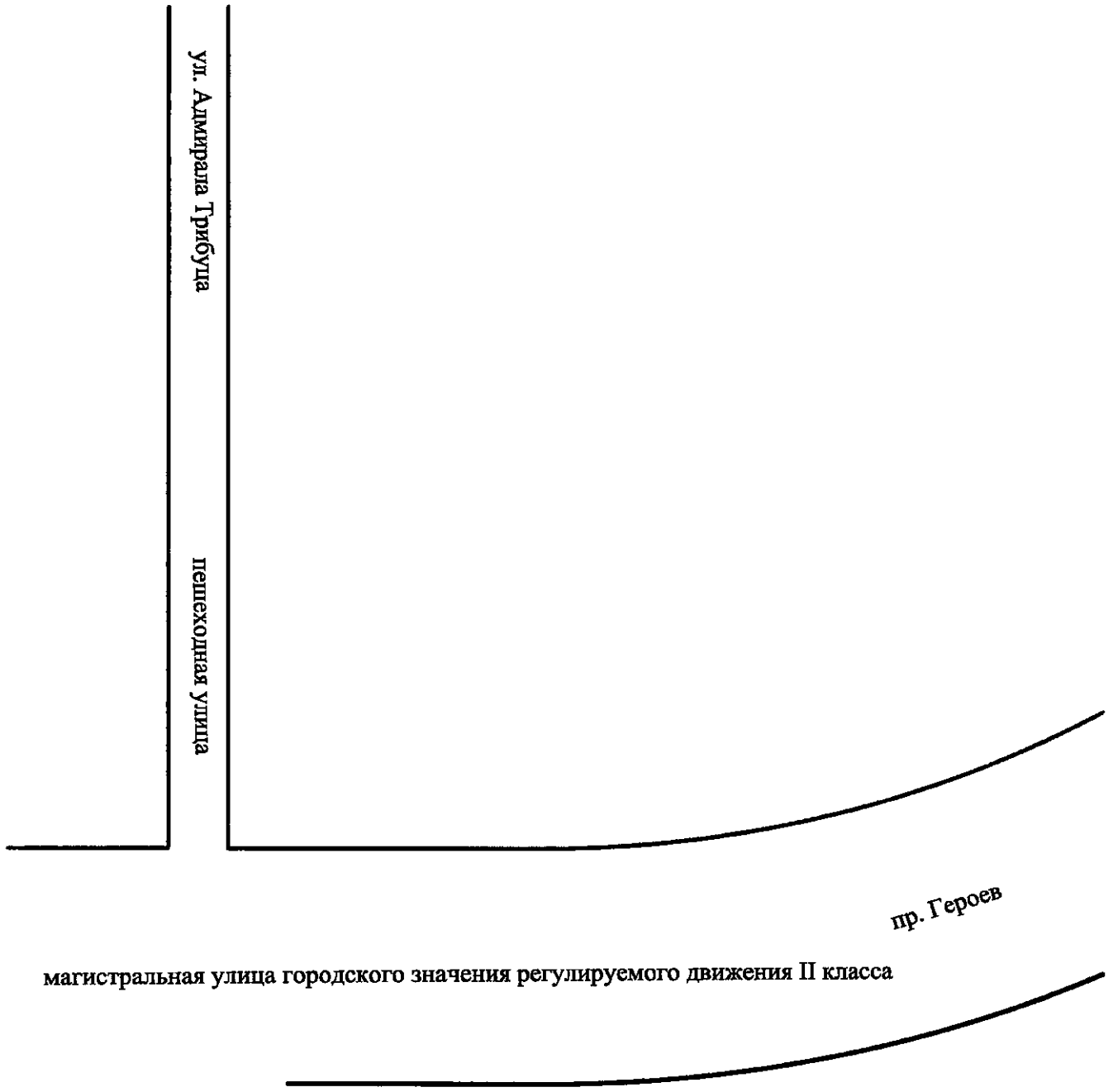
магистральная улица районного значения

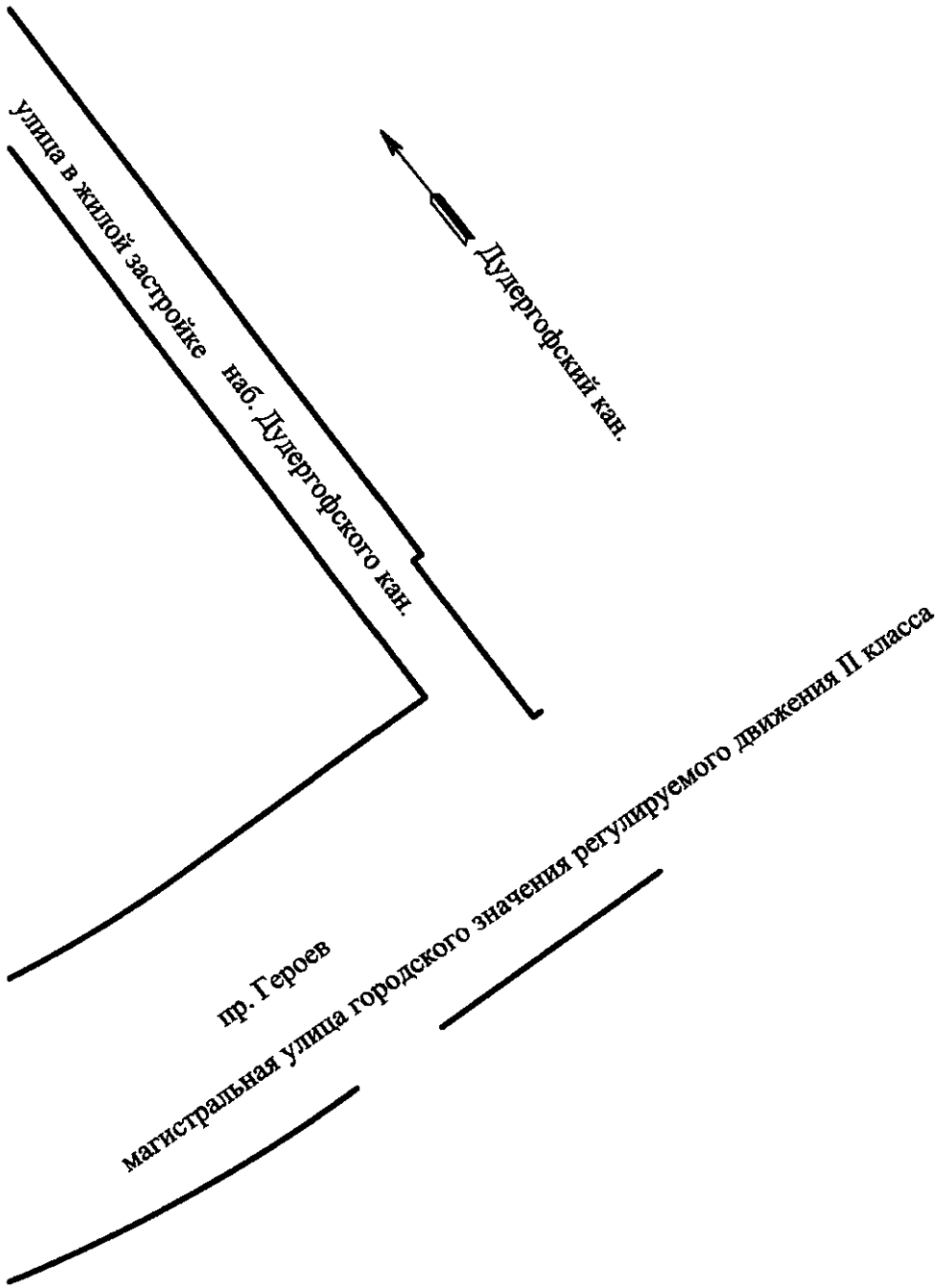
ул. Адмирала Черокова

пр. Героев

магистральная улица городского значения регулируемого движения II класса

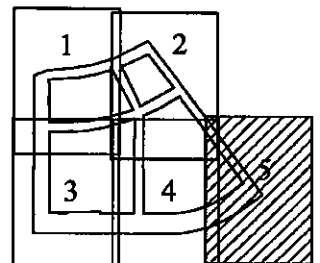






Условные обозначения

— - красные линии



Приложение № 5
к постановлению
Правительства Санкт-Петербурга
от 11.10.2022 № 937

ПЕРЕЧЕНЬ

образуемых земельных участков; перечень координат характерных точек образуемых земельных участков; сведения о границах территории, применительно к которой осуществляется подготовка проекта межевания, содержащие перечень координат характерных точек таких границ в системе координат, используемой для ведения Единого государственного реестра недвижимости; вид разрешенного использования образуемых земельных участков, предназначенных для размещения линейных объектов регионального значения, а также существующих земельных участков, занятых линейными объектами в соответствии с проектом планировки территории для размещения линейных объектов регионального значения «Балтийский бульв. от наб.Дудергофского кан. до ул.Адмирала Черокова», «пр.Патриотов от ул.Адмирала Черокова до наб.Дудергофского кан.», «ул.Адмирала Трибуца от Балтийского бульв. до пр.Героев», «ул.Адмирала Черокова от Балтийского бульв. до пр.Героев», «наб.Дудергофского кан. от Балтийского бульв. до моста Ахмата Кадырова (пр.Героев)», «пр.Героев от ул.Адмирала Черокова до наб.Дудергофского кан.»

1. Перечень образуемых земельных участков.

Условный номер образуемого земельного участка	Номера характерных точек образуемого земельного участка	Кадастровый номер земельного участка, из которого образуется земельный участок	Площадь образуемого земельного участка, га	Сведения об отнесении (неотнесении) образуемых земельных участков к территории общего пользования	Способ образования земельного участка	Сведения об отнесении образуемого земельного участка к определенной категории земель
1	2	3	4	5	6	7
1	1 – 52	–	0,5492	Отнесен	Образование земельного участка из земель, находящихся в государственной собственности	Земли населенных пунктов
2	1 – 7	78:40:0000000:5542	0,0058	Отнесен	Раздел или перераспределение	Земли населенных пунктов
3	1 – 18	78:40:0000000:5542	0,0040	Отнесен	Раздел или перераспределение	Земли населенных пунктов
4	1 – 54	78:40:0000000:5542	0,1173	Отнесен	Раздел или перераспределение	Земли населенных пунктов
5	1 – 7	78:40:0000000:5542	0,0049	Отнесен	Раздел или перераспределение	Земли населенных пунктов
6	1 – 82	78:40:0000000:5541	0,9812	Отнесен	Раздел или перераспределение	Земли населенных пунктов
7	1 – 40	78:40:0008339:5708	0,3514	Отнесен	Раздел или перераспределение	Земли населенных пунктов

1	2	3	4	5	6	7
8	1 – 16	78:40:0008339:18958	0,6461	Отнесен	Раздел или перераспределение	Земли населенных пунктов
9	1 – 5	–	0,0204	Отнесен	Образование земельного участка из земель, находящихся в государственной собственности	Земли населенных пунктов
10	1 – 5	78:40:0008339:7117	0,0171	Отнесен	Раздел	Земли населенных пунктов
11	1 – 11	78:40:0008339:7117	1,1650	Отнесен	Раздел	Земли населенных пунктов
12	1 – 4	–	0,0042	Отнесен	Образование земельного участка из земель, находящихся в государственной собственности	Земли населенных пунктов
13	1 – 4	78:40:0008339:18961	0,0239	Отнесен	Раздел	Земли населенных пунктов
14	1 – 93	78:40:0008339:18961	1,3426	Отнесен	Раздел	Земли населенных пунктов
15	1 – 7	78:40:0008339:18958	1,2727	Отнесен	Раздел или перераспределение	Земли населенных пунктов
16	1 – 24	78:40:0008339:88	0,1874	Отнесен	Образование земельного участка из земель, находящихся в государственной собственности, или раздел	Земли населенных пунктов
17	1 – 6	–	0,0102	Отнесен	Образование земельного участка из земель, находящихся в государственной собственности	Земли населенных пунктов
18	1 – 8	–	0,0041	Отнесен	Образование земельного участка из земель, находящихся в государственной собственности	Земли населенных пунктов
19	1 – 12	78:40:0008339:88	0,3841	Отнесен	Образование земельного участка из земель, находящихся в государственной собственности, или раздел	Земли населенных пунктов

1	2	3	4	5	6	7
20	1 – 8	78:40:0008339:88	0,1095	Отнесен	Образование земельного участка из земель, находящихся в государственной собственности, или раздел	Земли населенных пунктов
21	1 – 7	78:40:0008339:88	0,1723	Отнесен	Образование земельного участка из земель, находящихся в государственной собственности, или раздел	Земли населенных пунктов
22	1 – 4	78:40:0008339:88	0,0348	Отнесен	Образование земельного участка из земель, находящихся в государственной собственности, или раздел	Земли населенных пунктов
23	1 – 4	78:40:0008339:88	0,2315	Отнесен	Образование земельного участка из земель, находящихся в государственной собственности, или раздел	Земли населенных пунктов
24	1 – 17	–	0,0358	Отнесен	Образование земельного участка из земель, находящихся в государственной собственности	Земли населенных пунктов
25	1 – 4	78:40:0008339:88	0,0453	Отнесен	Образование земельного участка из земель, находящихся в государственной собственности, или раздел	Земли населенных пунктов
26	1 – 4	–	0,0019	Отнесен	Образование земельного участка из земель, находящихся в государственной собственности	Земли населенных пунктов
27	1 – 6	78:40:0000000:5103	0,0296	Отнесен	Раздел	Земли населенных пунктов

1	2	3	4	5	6	7
28	1 – 10	78:40:0008339:88	0,2719	Отнесен	Образование земельного участка из земель, находящихся в государственной собственности, или раздел	Земли населенных пунктов
29	1 – 6	78:40:0008339:88	0,0382	Отнесен	Образование земельного участка из земель, находящихся в государственной собственности, или раздел	Земли населенных пунктов
30	1 – 14	78:40:0008339:88	0,3371	Отнесен	Образование земельного участка из земель, находящихся в государственной собственности, или раздел	Земли населенных пунктов
31	1 – 6	78:40:0008339:88	0,0384	Отнесен	Образование земельного участка из земель, находящихся в государственной собственности, или раздел	Земли населенных пунктов
32	1 – 14	78:40:0008339:88	0,3139	Отнесен	Образование земельного участка из земель, находящихся в государственной собственности, или раздел	Земли населенных пунктов
33	1 – 65	–	0,0598	Отнесен	Образование земельного участка из земель, находящихся в государственной собственности	Земли населенных пунктов
34	1 – 8	–	0,0051	Отнесен	Образование земельного участка из земель, находящихся в государственной собственности	Земли населенных пунктов
35	1 – 12	78:40:0000000:5103	0,0697	Отнесен	Раздел	Земли населенных пунктов
36	1 – 94	78:40:0000000:5103	4,8658	Отнесен	Раздел	Земли населенных пунктов

1	2	3	4	5	6	7
37	1 – 16	78:40:0008339:18958	0,0481	Отнесен	Раздел или перераспределение	Земли населенных пунктов
38	1 – 11	78:40:0008339:5708	0,0295	Отнесен	Раздел или перераспределение	Земли населенных пунктов
39	1 – 12	78:40:0000000:5541	0,287	Отнесен	Раздел или перераспределение	Земли населенных пунктов
40	1 – 23	78:40:0000000:5542	0,0124	Отнесен	Раздел или перераспределение	Земли населенных пунктов

Образуемые земельные участки, в отношении которых предполагаются их резервирование и (или) изъятие для государственных нужд

Условный номер образуемого земельного участка	Кадастровый номер существующего земельного участка	Адрес или описание местоположения земельного участка
1	2	3
2	78:40:0000000:5542	Санкт-Петербург, муниципальный округ Южно-Приморский, ул.Адмирала Черокова, участок 7
3	78:40:0000000:5542	Санкт-Петербург, муниципальный округ Южно-Приморский, ул.Адмирала Черокова, участок 7
4	78:40:0000000:5542	Санкт-Петербург, муниципальный округ Южно-Приморский, ул.Адмирала Черокова, участок 7
5	78:40:0000000:5542	Санкт-Петербург, муниципальный округ Южно-Приморский, ул.Адмирала Черокова, участок 7
6	78:40:0000000:5541	Санкт-Петербург, муниципальный округ Южно-Приморский, ул.Адмирала Черокова, участок 6
7	78:40:0008339:5708	Санкт-Петербург, пр.Патриотов, участок 1. (северо-восточнее пересечения с ул.Адмирала Черокова, квартал 32 а-1)
8	78:40:0008339:18958	Санкт-Петербург, ул.Адмирала Черокова, участок 17
10	78:40:0008339:7117	Санкт-Петербург, пр.Патриотов, участок 6. (восточнее пересечения с ул.Адмирала Черокова)
11	78:40:0008339:7117	Санкт-Петербург, пр.Патриотов, участок 6. (восточнее пересечения с ул.Адмирала Черокова)
13	78:40:0008339:18961	Санкт-Петербург, пр.Патриотов, участок 11
14	78:40:0008339:18961	Санкт-Петербург, пр.Патриотов, участок 11
15	78:40:0008339:18958	Санкт-Петербург, ул.Адмирала Черокова, участок 17
27	78:40:0000000:5103	Санкт-Петербург, Петергофское шоссе, участок 131(севернее пересечения с ул.Пограничника Гарькавого, улично-дорожная сеть)

1	2	3
35	78:40:0000000:5103	Санкт-Петербург, Петергофское шоссе, участок 131(севернее пересечения с ул.Пограничника Гарькавого, улично-дорожная сеть)
36	78:40:0000000:5103	Санкт-Петербург, Петергофское шоссе, участок 131(севернее пересечения с ул.Пограничника Гарькавого, улично-дорожная сеть)
37	78:40:0008339:18958	Санкт-Петербург, ул.Адмирала Черокова, участок 17
38	78:40:0008339:5708	Санкт-Петербург, пр.Патриотов, участок 1. (северо-восточнее пересечения с ул.Адмирала Черокова, квартал 32 а-1)
39	78:40:0000000:5541	Санкт-Петербург, муниципальный округ Южно-Приморский, ул.Адмирала Черокова, участок 6
40	78:40:0000000:5542	Санкт-Петербург, муниципальный округ Южно-Приморский, ул.Адмирала Черокова, участок 7

2. Перечень координат характерных точек образуемых земельных участков.

Номер точки	X(м)	Y(м)
1	2	3
Образуемый земельный участок 1		
1	86 155,54	103 998,01
2	86 150,15	103 998,54
3	86 150,16	103 998,91
4	86 150,80	104 010,94
5	86 150,83	104 011,43
6	86 151,54	104 021,42
7	86 151,65	104 022,96
8	86 152,70	104 034,96
9	86 153,97	104 046,95
10	86 155,45	104 058,91
11	86 157,14	104 070,84
12	86 159,03	104 082,69
13	86 161,15	104 094,60
14	86 163,46	104 106,43
15	86 165,99	104 118,21
16	86 168,72	104 129,95
17	86 171,65	104 141,64
18	86 174,79	104 153,27
19	86 178,14	104 164,85
20	86 181,69	104 176,36
21	86 185,43	104 187,82
22	86 189,38	104 199,20
23	86 193,53	104 210,51
24	86 197,88	104 221,75
25	86 202,43	104 232,91
26	86 207,16	104 243,98

1	2	3
27	86 212,09	104 254,97
28	86 217,22	104 265,87
29	86 222,53	104 276,68
30	86 228,04	104 287,39
31	86 233,73	104 298,01
32	86 239,60	104 308,52
33	86 245,66	104 318,93
34	86 251,91	104 329,23
35	86 258,33	104 339,42
36	86 261,51	104 344,27
37	86 264,93	104 349,49
38	86 257,66	104 355,34
39	86 272,90	104 344,43
40	86 274,73	104 335,67
41	86 266,08	104 322,11
42	86 256,12	104 305,54
43	86 246,65	104 288,70
44	86 237,66	104 271,59
45	86 229,17	104 254,22
46	86 221,19	104 236,62
47	86 213,72	104 218,80
48	86 206,76	104 200,77
49	86 200,33	104 182,54
50	86 198,22	104 175,22
51	86 195,85	104 167,00
52	86 184,38	104 125,85
S=5492 кв.м		
Образуемый земельный участок 2		
1	86 254,32	104 349,86
2	86 257,66	104 355,34
3	86 260,43	104 353,11
4	86 264,93	104 349,49
5	86 261,51	104 344,27
6	86 258,46	104 346,50
7	86 258,63	104 346,77
S=58 кв.м		
Образуемый земельный участок 3		
1	86 147,11	104 011,79
2	86 150,83	104 011,43
3	86 151,54	104 021,42
4	86 151,22	104 021,49
5	86 150,91	104 021,57
6	86 150,61	104 021,68
7	86 150,31	104 021,80
8	86 150,02	104 021,94
9	86 149,74	104 022,11
10	86 149,47	104 022,29
11	86 149,21	104 022,48
12	86 148,97	104 022,70

1	2	3
13	86 148,74	104 022,92
14	86 148,52	104 023,17
15	86 148,33	104 023,42
16	86 148,15	104 023,69
17	86 147,98	104 023,97
18	86 147,45	104 017,24
S=40 кв.м		
Образуемый земельный участок 4		
1	86 159,03	104 082,69
2	86 161,15	104 094,60
3	86 163,46	104 106,43
4	86 165,99	104 118,21
5	86 168,72	104 129,95
6	86 171,65	104 141,64
7	86 174,79	104 153,27
8	86 178,14	104 164,85
9	86 181,69	104 176,36
10	86 185,43	104 187,82
11	86 189,38	104 199,20
12	86 193,53	104 210,51
13	86 197,88	104 221,75
14	86 202,43	104 232,91
15	86 207,16	104 243,98
16	86 212,09	104 254,97
17	86 217,22	104 265,87
18	86 222,53	104 276,68
19	86 228,04	104 287,39
20	86 233,73	104 298,01
21	86 239,60	104 308,52
22	86 245,66	104 318,93
23	86 251,91	104 329,23
24	86 258,33	104 339,42
25	86 261,51	104 344,27
26	86 258,46	104 346,50
27	86 252,07	104 336,57
28	86 245,69	104 326,26
29	86 239,49	104 315,84
30	86 233,48	104 305,32
31	86 227,65	104 294,69
32	86 222,01	104 283,95
33	86 216,56	104 273,13
34	86 211,31	104 262,20
35	86 206,29	104 251,20
36	86 201,37	104 240,08
37	86 196,70	104 228,90
38	86 192,22	104 217,63
39	86 187,94	104 206,29
40	86 183,87	104 194,87
41	86 179,99	104 183,39

1	2	3
42	86 176,32	104 171,83
43	86 172,85	104 160,22
44	86 169,58	104 148,54
45	86 166,53	104 136,81
46	86 163,68	104 125,03
47	86 161,03	104 113,19
48	86 158,60	104 101,32
49	86 156,37	104 089,40
50	86 154,36	104 077,45
51	86 152,55	104 065,46
52	86 150,96	104 053,44
53	86 149,58	104 041,40
54	86 148,94	104 034,83
S=1173 кв.м		
Образуемый земельный участок 5		
1	86 146,43	103 998,90
2	86 150,15	103 998,54
3	86 150,16	103 998,91
4	86 150,80	104 010,94
5	86 150,83	104 011,43
6	86 147,11	104 011,79
7	86 146,70	104 005,14
S=49 кв.м		
Образуемый земельный участок 6		
1	86 147,11	104 011,79
2	86 147,45	104 017,24
3	86 147,98	104 023,97
4	86 148,41	104 029,33
5	86 148,94	104 034,83
6	86 149,58	104 041,40
7	86 150,96	104 053,44
8	86 152,55	104 065,46
9	86 154,36	104 077,45
10	86 156,37	104 089,40
11	86 158,60	104 101,32
12	86 161,03	104 113,19
13	86 163,68	104 125,03
14	86 166,53	104 136,81
15	86 169,58	104 148,54
16	86 172,85	104 160,22
17	86 176,32	104 171,83
18	86 179,99	104 183,39
19	86 183,87	104 194,87
20	86 187,94	104 206,29
21	86 192,22	104 217,63
22	86 196,70	104 228,90
23	86 201,37	104 240,08
24	86 206,29	104 251,20
25	86 211,31	104 262,20

1	2	3
26	86 216,56	104 273,13
27	86 222,01	104 283,95
28	86 227,65	104 294,69
29	86 233,48	104 305,32
30	86 239,49	104 315,84
31	86 245,69	104 326,26
32	86 252,07	104 336,57
33	86 258,46	104 346,50
34	86 258,63	104 346,77
35	86 254,32	104 349,86
36	86 248,98	104 353,47
37	86 237,27	104 362,06
38	86 227,81	104 347,29
39	86 226,07	104 348,57
40	86 220,39	104 335,12
41	86 215,06	104 326,02
42	86 209,86	104 316,85
43	86 204,80	104 307,61
44	86 199,88	104 298,29
45	86 195,10	104 288,90
46	86 192,76	104 284,18
47	86 190,45	104 279,44
48	86 185,95	104 269,91
49	86 181,58	104 260,32
50	86 177,36	104 250,67
51	86 173,28	104 240,95
52	86 169,35	104 231,18
53	86 162,25	104 212,40
54	86 158,79	104 202,63
55	86 155,48	104 192,82
56	86 152,30	104 182,96
57	86 150,90	104 178,41
58	86 149,28	104 173,05
59	86 146,39	104 163,11
60	86 143,65	104 153,12
61	86 141,26	104 143,90
62	86 141,05	104 143,09
63	86 138,60	104 133,03
64	86 136,30	104 122,93
65	86 135,29	104 118,28
66	86 134,14	104 112,80
67	86 132,13	104 102,64
68	86 130,27	104 092,45
69	86 128,55	104 082,24
70	86 126,98	104 072,00
71	86 125,56	104 061,74
72	86 124,29	104 051,46
73	86 123,17	104 041,16
74	86 122,19	104 030,85

1	2	3
75	86 121,37	104 020,53
76	86 120,70	104 010,19
77	86 120,17	103 999,85
78	86 119,80	103 989,50
79	86 119,71	103 985,28
80	86 127,47	103 996,12
81	86 134,44	104 007,49
82	86 134,97	104 012,97
S=9812 кв.м		
Образуемый земельный участок 7		
1	86 121,64	104 062,80
2	86 138,60	104 133,03
3	86 136,30	104 122,93
4	86 135,29	104 118,28
5	86 134,14	104 112,80
6	86 132,13	104 102,64
7	86 130,27	104 092,45
8	86 128,55	104 082,24
9	86 126,98	104 072,00
10	86 125,56	104 061,74
11	86 124,29	104 051,46
12	86 123,17	104 041,16
13	86 122,19	104 030,85
14	86 121,37	104 020,53
15	86 120,70	104 010,19
16	86 120,17	103 999,85
17	86 119,80	103 989,50
18	86 119,71	103 985,28
19	86 111,33	103 975,18
20	86 102,26	103 965,71
21	86 092,55	103 956,90
22	86 082,24	103 948,79
23	86 004,11	103 948,79
24	86 013,43	103 951,05
25	86 022,60	103 953,89
26	86 031,57	103 957,30
27	86 040,31	103 961,26
28	86 048,78	103 965,77
29	86 056,96	103 970,79
30	86 064,80	103 976,32
31	86 072,28	103 982,32
32	86 079,38	103 988,78
33	86 086,05	103 995,68
34	86 092,28	104 002,98
35	86 098,04	104 010,65
36	86 103,31	104 018,67
37	86 108,07	104 027,00
38	86 112,30	104 035,62
39	86 115,98	104 044,48

1	2	3
40	86 119,09	104 053,55
S=3514 кв.м		
Образуемый земельный участок 8		
1	86 082,24	103 948,79
2	86 073,17	103 942,56
3	86 063,74	103 936,89
4	86 053,99	103 931,78
5	86 043,96	103 927,26
6	86 040,76	103 927,26
7	86 040,75	103 908,78
8	85 993,13	103 908,78
9	85 930,33	103 908,78
10	85 905,50	103 908,78
11	85 892,30	103 908,78
12	85 892,08	103 948,79
13	85 905,50	103 948,79
14	85 917,88	103 948,79
15	85 930,50	103 948,79
16	86 004,11	103 948,79
S=6461 кв.м		
Образуемый земельный участок 9		
1	86 048,62	103 908,78
2	86 048,62	103 905,32
3	85 993,14	103 904,89
4	85 993,13	103 908,78
5	86 040,75	103 908,78
S=204 кв.м		
Образуемый земельный участок 10		
1	86 219,51	104 353,38
2	86 226,07	104 348,57
3	86 227,81	104 347,29
4	86 237,27	104 362,06
5	86 229,86	104 367,50
S=171 кв.м		
Образуемый земельный участок 11		
1	86 229,86	104 367,50
2	86 085,66	104 473,26
3	86 065,50	104 488,05
4	85 693,22	104 761,11
5	85 682,64	104 747,17
6	85 684,55	104 745,77
7	85 701,49	104 733,35
8	85 781,45	104 674,69
9	86 055,22	104 473,88
10	86 075,38	104 459,10
11	86 219,51	104 353,38
S=11650 кв.м		

1	2	3
Образуемый земельный участок 12		
1	86 074,47	104 457,79
2	86 075,38	104 459,10
3	86 055,22	104 473,88
4	86 054,22	104 472,46
S=42 кв.м		
Образуемый земельный участок 13		
1	86 068,96	104 449,86
2	86 074,47	104 457,79
3	86 054,22	104 472,46
4	86 048,81	104 464,68
S=239 кв.м		
Образуемый земельный участок 14		
1	85 905,50	103 948,79
2	85 917,88	103 948,79
3	85 930,50	103 948,79
4	85 930,50	104 003,90
5	85 930,57	104 015,04
6	85 930,81	104 026,18
7	85 931,20	104 037,31
8	85 931,76	104 048,44
9	85 932,46	104 059,56
10	85 933,33	104 070,66
11	85 934,35	104 081,76
12	85 935,53	104 092,84
13	85 936,87	104 103,90
14	85 938,36	104 114,94
15	85 940,01	104 125,96
16	85 941,82	104 136,95
17	85 943,78	104 147,92
18	85 945,89	104 158,86
19	85 948,16	104 169,77
20	85 950,58	104 180,64
21	85 953,16	104 191,48
22	85 955,89	104 202,28
23	85 958,78	104 213,04
24	85 961,81	104 223,77
25	85 965,00	104 234,44
26	85 968,33	104 245,07
27	85 971,82	104 255,65
28	85 975,46	104 266,18
29	85 979,24	104 276,66
30	85 983,18	104 287,09
31	85 987,26	104 297,46
32	85 994,96	104 315,95
33	85 999,33	104 325,89
34	86 003,83	104 335,77
35	86 008,48	104 345,58
36	86 013,26	104 355,33

1	2	3
37	86 018,17	104 365,02
38	86 023,22	104 374,64
39	86 028,39	104 384,18
40	86 033,70	104 393,65
41	86 039,14	104 403,05
42	86 044,71	104 412,37
43	86 050,41	104 421,62
44	86 056,24	104 430,78
45	86 062,19	104 439,87
46	86 068,27	104 448,87
47	86 068,96	104 449,86
48	86 048,81	104 464,68
49	86 048,06	104 463,61
50	86 042,03	104 454,69
51	86 036,11	104 445,69
52	86 030,31	104 436,61
53	86 024,63	104 427,46
54	86 019,08	104 418,23
55	86 013,65	104 408,93
56	86 008,34	104 399,55
57	86 003,16	104 390,11
58	85 998,10	104 380,60
59	85 993,17	104 371,02
60	85 988,37	104 361,38
61	85 983,69	104 351,68
62	85 979,15	104 341,91
63	85 974,73	104 332,09
64	85 970,45	104 322,21
65	85 966,78	104 312,98
66	85 962,24	104 302,21
67	85 958,15	104 291,65
68	85 954,22	104 281,05
69	85 950,44	104 270,38
70	85 946,80	104 259,67
71	85 943,31	104 248,91
72	85 939,98	104 238,10
73	85 936,79	104 227,24
74	85 933,76	104 216,35
75	85 930,88	104 205,41
76	85 928,15	104 194,43
77	85 925,57	104 183,41
78	85 923,15	104 172,36
79	85 920,88	104 161,28
80	85 918,77	104 150,16
81	85 916,81	104 139,02
82	85 915,00	104 127,85
83	85 913,36	104 116,66
84	85 911,86	104 105,45
85	85 910,53	104 094,21

1	2	3
86	85 909,35	104 082,96
87	85 908,33	104 071,69
88	85 907,46	104 060,41
89	85 906,75	104 049,12
90	85 906,20	104 037,82
91	85 905,81	104 026,52
92	85 905,57	104 015,21
93	85 905,50	104 003,90
S=13426 кв.м		
Образуемый земельный участок 15		
1	85 892,08	103 948,79
2	85 892,30	103 908,78
3	85 570,02	103 908,79
4	85 570,02	103 943,77
5	85 601,02	103 943,77
6	85 602,02	103 943,77
7	85 602,02	103 948,79
S=12727 кв.м		
Образуемый земельный участок 16		
1	85 490,99	103 916,18
2	85 491,00	103 908,79
3	85 550,59	103 908,79
4	85 553,06	103 911,00
5	85 557,99	103 916,63
6	85 562,19	103 922,82
7	85 564,00	103 926,09
8	85 564,01	103 908,79
9	85 570,02	103 908,79
10	85 570,02	103 943,77
11	85 601,02	103 943,77
12	85 601,02	103 953,77
13	85 571,10	103 953,76
14	85 571,10	103 954,52
15	85 547,37	103 948,78
16	85 546,06	103 942,49
17	85 541,94	103 933,65
18	85 535,73	103 926,15
19	85 527,82	103 920,45
20	85 518,74	103 916,92
21	85 509,97	103 915,61
22	85 502,28	103 915,22
23	85 494,84	103 915,22
24	85 494,82	103 916,18
S=1874 кв.м		
Образуемый земельный участок 17		
1	85 564,01	103 908,79
2	85 564,00	103 926,09
3	85 562,19	103 922,82
4	85 557,99	103 916,63

1	2	3
5	85 553,06	103 911,00
6	85 550,59	103 908,79
S=102 кв.м		
Образуемый земельный участок 18		
1	85 602,02	103 954,77
2	85 602,02	103 948,79
3	85 602,02	103 943,77
4	85 601,02	103 943,77
5	85 601,02	103 953,77
6	85 571,10	103 953,76
7	85 571,10	103 954,52
8	85 572,10	103 954,76
S=41 кв.м		
Образуемый земельный участок 19		
1	85 548,49	104 032,79
2	85 548,49	104 002,56
3	85 548,49	103 966,77
4	85 548,42	103 959,62
5	85 547,89	103 951,25
6	85 547,37	103 948,78
7	85 571,10	103 954,52
8	85 571,10	103 966,37
9	85 571,11	104 032,79
10	85 576,59	104 032,78
11	85 576,60	104 103,60
12	85 548,11	104 103,61
S=3841 кв.м		
Образуемый земельный участок 20		
1	85 576,60	104 103,60
2	85 576,60	104 118,46
3	85 548,47	104 118,46
4	85 548,47	104 158,80
5	85 543,01	104 158,77
6	85 542,99	104 032,79
7	85 548,49	104 032,79
8	85 548,11	104 103,61
S=1095 кв.м		
Образуемый земельный участок 21		
1	85 548,47	104 184,73
2	85 548,47	104 158,80
3	85 548,47	104 118,46
4	85 576,60	104 118,46
5	85 576,61	104 158,81
6	85 571,16	104 158,81
7	85 571,15	104 184,73
S=1723 кв.м		
Образуемый земельный участок 22		
1	85 571,15	104 184,73
2	85 548,47	104 184,73

1	2	3
3	85 548,47	104 200,06
4	85 571,15	104 200,07
S=348 кв.м		
Образуемый земельный участок 23		
1	85 548,48	104 302,21
2	85 548,47	104 200,06
3	85 571,15	104 200,07
4	85 571,13	104 302,21
S=2315 кв.м		
Образуемый земельный участок 24		
1	85 572,12	104 302,21
2	85 572,16	104 159,81
3	85 577,61	104 159,81
4	85 577,59	104 031,78
5	85 572,11	104 031,79
6	85 572,10	103 954,76
7	85 571,10	103 954,52
8	85 571,10	103 966,37
9	85 571,11	104 032,79
10	85 576,59	104 032,78
11	85 576,60	104 103,60
12	85 576,60	104 118,46
13	85 576,61	104 158,81
14	85 571,16	104 158,81
15	85 571,15	104 184,73
16	85 571,15	104 200,07
17	85 571,13	104 302,21
S=358 кв.м		
Образуемый земельный участок 25		
1	85 548,48	104 302,21
2	85 571,13	104 302,21
3	85 571,12	104 322,21
4	85 548,48	104 322,21
S=453 кв.м		
Образуемый земельный участок 26		
1	85 572,12	104 302,21
2	85 571,13	104 302,21
3	85 571,12	104 322,21
4	85 572,00	104 322,21
S=19 кв.м		
Образуемый земельный участок 27		
1	85 541,89	104 358,60
2	85 541,89	104 322,21
3	85 548,48	104 322,21
4	85 548,48	104 302,21
5	85 538,91	104 302,21
6	85 539,05	104 358,76
S=296 кв.м		

1	2	3
Образуемый земельный участок 28		
1	85 571,12	104 322,21
2	85 571,10	104 405,56
3	85 571,25	104 420,83
4	85 571,58	104 438,36
5	85 571,73	104 441,45
6	85 548,84	104 442,64
7	85 548,69	104 439,69
8	85 548,36	104 421,50
9	85 548,49	104 405,59
10	85 548,48	104 322,21
S=2719 кв.м		
Образуемый земельный участок 29		
1	85 549,87	104 459,60
2	85 572,65	104 457,85
3	85 572,36	104 454,83
4	85 571,73	104 441,45
5	85 548,84	104 442,64
6	85 549,55	104 456,26
S=382 кв.м		
Образуемый земельный участок 30		
1	85 588,00	104 605,73
2	85 578,57	104 584,34
3	85 569,50	104 559,58
4	85 562,04	104 534,28
5	85 556,21	104 508,56
6	85 552,04	104 482,52
7	85 549,87	104 459,60
8	85 572,65	104 457,85
9	85 574,71	104 479,63
10	85 578,64	104 504,22
11	85 584,15	104 528,52
12	85 591,20	104 552,41
13	85 599,77	104 575,80
14	85 608,54	104 595,72
S=3371 кв.м		
Образуемый земельный участок 31		
1	85 588,00	104 605,73
2	85 608,54	104 595,72
3	85 609,81	104 598,60
4	85 615,98	104 610,47
5	85 595,72	104 621,00
6	85 589,21	104 608,48
S=384 кв.м		
Образуемый земельный участок 32		
1	85 615,98	104 610,47
2	85 621,30	104 620,70
3	85 634,19	104 642,02
4	85 642,70	104 654,78

1	2	3
5	85 652,18	104 668,18
6	85 662,52	104 682,34
7	85 692,67	104 723,00
8	85 674,54	104 736,50
9	85 644,34	104 695,79
10	85 633,81	104 681,52
11	85 623,98	104 667,76
12	85 615,01	104 654,45
13	85 601,37	104 631,88
14	85 595,72	104 621,00
S=3139 кв.м		
Образуемый земельный участок 33		
1	85 571,12	104 322,21
2	85 571,10	104 405,56
3	85 571,25	104 420,83
4	85 571,58	104 438,36
5	85 571,73	104 441,45
6	85 572,36	104 454,83
7	85 572,65	104 457,85
8	85 574,71	104 479,63
9	85 578,64	104 504,22
10	85 584,15	104 528,52
11	85 591,20	104 552,41
12	85 599,77	104 575,80
13	85 609,81	104 598,60
14	85 621,30	104 620,70
15	85 634,19	104 642,02
16	85 642,70	104 654,78
17	85 652,18	104 668,18
18	85 662,52	104 682,34
19	85 692,67	104 723,00
20	85 674,54	104 736,50
21	85 676,72	104 739,37
22	85 677,32	104 740,16
23	85 680,12	104 738,11
24	85 684,76	104 744,37
25	85 700,83	104 732,46
26	85 650,56	104 664,70
27	85 646,46	104 659,07
28	85 642,46	104 653,37
29	85 638,56	104 647,61
30	85 634,76	104 641,77
31	85 631,06	104 635,87
32	85 627,47	104 629,91
33	85 623,98	104 623,89
34	85 620,60	104 617,80
35	85 617,32	104 611,66
36	85 614,15	104 605,46
37	85 611,09	104 599,21

1	2	3
38	85 608,14	104 592,90
39	85 605,30	104 586,54
40	85 602,57	104 580,14
41	85 599,96	104 573,69
42	85 597,45	104 567,19
43	85 595,06	104 560,65
44	85 592,79	104 554,07
45	85 592,15	104 552,16
46	85 590,02	104 545,53
47	85 588,01	104 538,87
48	85 586,12	104 532,17
49	85 584,34	104 525,43
50	85 582,68	104 518,67
51	85 581,14	104 511,88
52	85 579,72	104 505,07
53	85 578,42	104 498,23
54	85 577,23	104 491,37
55	85 576,17	104 484,49
56	85 575,22	104 477,59
57	85 574,40	104 470,68
58	85 573,70	104 463,75
59	85 573,12	104 456,81
60	85 572,66	104 449,86
61	85 572,32	104 442,91
62	85 572,10	104 435,95
63	85 572,01	104 428,99
64	85 572,00	104 426,97
65	85 572,00	104 322,21
S=598 кв.м		
Образуемый земельный участок 34		
1	85 682,64	104 747,17
2	85 684,55	104 745,77
3	85 701,49	104 733,35
4	85 700,83	104 732,46
5	85 684,76	104 744,37
6	85 680,12	104 738,11
7	85 677,32	104 740,16
8	85 679,91	104 743,57
S=51 кв.м		
Образуемый земельный участок 35		
1	85 686,52	104 768,04
2	85 686,79	104 768,41
3	85 689,89	104 766,14
4	85 689,60	104 765,75
5	85 691,82	104 764,07
6	85 690,97	104 762,82
7	85 693,22	104 761,11
8	85 682,64	104 747,17
9	85 679,91	104 743,57

1	2	3
10	85 677,32	104 740,16
11	85 657,18	104 754,93
12	85 673,93	104 777,32
S=697 кв.м		
Образуемый земельный участок 36		
1	85 512,57	104 569,48
2	85 515,17	104 577,59
3	85 517,91	104 585,64
4	85 520,79	104 593,65
5	85 523,82	104 601,61
6	85 526,99	104 609,50
7	85 530,29	104 617,35
8	85 533,74	104 625,13
9	85 537,33	104 632,85
10	85 541,05	104 640,50
11	85 544,90	104 648,09
12	85 548,89	104 655,61
13	85 553,02	104 663,05
14	85 557,27	104 670,42
15	85 561,66	104 677,72
16	85 566,17	104 684,93
17	85 570,82	104 692,07
18	85 575,59	104 699,12
19	85 580,48	104 706,08
20	85 585,50	104 712,96
21	85 586,31	104 714,05
22	85 594,47	104 725,09
23	85 604,17	104 738,15
24	85 650,57	104 800,69
25	85 697,24	104 766,41
26	85 693,22	104 761,11
27	85 690,97	104 762,82
28	85 691,82	104 764,07
29	85 689,60	104 765,75
30	85 689,89	104 766,14
31	85 686,79	104 768,41
32	85 686,52	104 768,04
33	85 673,93	104 777,32
34	85 657,18	104 754,93
35	85 677,32	104 740,16
36	85 676,72	104 739,37
37	85 674,54	104 736,50
38	85 644,34	104 695,79
39	85 633,81	104 681,52
40	85 623,98	104 667,76
41	85 615,01	104 654,45
42	85 601,37	104 631,88
43	85 595,72	104 621,00
44	85 589,21	104 608,48

1	2	3
45	85 588,00	104 605,73
46	85 578,57	104 584,34
47	85 569,50	104 559,58
48	85 562,04	104 534,28
49	85 556,21	104 508,56
50	85 552,04	104 482,52
51	85 549,87	104 459,60
52	85 549,55	104 456,26
53	85 548,84	104 442,64
54	85 548,69	104 439,69
55	85 548,36	104 421,50
56	85 548,49	104 405,59
57	85 548,48	104 322,21
58	85 541,89	104 322,21
59	85 541,89	104 358,60
60	85 539,05	104 358,76
61	85 538,91	104 302,21
62	85 548,48	104 302,21
63	85 548,47	104 200,06
64	85 548,47	104 184,73
65	85 548,47	104 158,80
66	85 543,01	104 158,77
67	85 542,99	104 032,79
68	85 548,49	104 032,79
69	85 548,49	104 002,56
70	85 548,49	103 966,77
71	85 548,42	103 959,62
72	85 547,89	103 951,25
73	85 547,37	103 948,78
74	85 491,00	103 948,79
75	85 491,00	104 128,69
76	85 490,99	104 282,21
77	85 491,00	104 342,21
78	85 491,00	104 426,97
79	85 491,06	104 435,48
80	85 491,28	104 443,98
81	85 491,65	104 452,49
82	85 492,17	104 460,98
83	85 492,85	104 469,47
84	85 493,67	104 477,94
85	85 494,64	104 486,39
86	85 495,77	104 494,83
87	85 497,04	104 503,24
88	85 498,46	104 511,64
89	85 500,04	104 520,00
90	85 501,76	104 528,34
91	85 503,63	104 536,64
92	85 505,64	104 544,91
93	85 507,80	104 553,14

1	2	3
94	85 510,11	104 561,33
S=48658 кв.м		
Образуемый земельный участок 37		
1	86 093,99	103 948,79
2	86 084,85	103 941,84
3	86 075,31	103 935,44
4	86 065,41	103 929,62
5	86 055,18	103 924,40
6	86 053,06	103 923,27
7	86 050,87	103 922,28
8	86 048,62	103 921,44
9	86 048,62	103 908,78
10	86 040,75	103 908,78
11	86 040,76	103 927,26
12	86 043,96	103 927,26
13	86 053,99	103 931,78
14	86 063,74	103 936,89
15	86 073,17	103 942,56
16	86 082,24	103 948,79
S=481 кв.м		
Образуемый земельный участок 38		
1	86 082,24	103 948,79
2	86 092,55	103 956,90
3	86 102,26	103 965,71
4	86 111,33	103 975,18
5	86 119,71	103 985,28
6	86 119,63	103 981,91
7	86 115,36	103 976,48
8	86 118,05	103 971,85
9	86 109,44	103 962,73
10	86 101,90	103 955,55
11	86 093,99	103 948,79
S=295 кв.м		
Образуемый земельный участок 39		
1	86 119,71	103 985,28
2	86 127,47	103 996,12
3	86 134,44	104 007,49
4	86 134,97	104 012,97
5	86 147,11	104 011,79
6	86 146,70	104 005,14
7	86 146,43	103 998,90
8	86 140,42	103 999,48
9	86 138,30	103 999,69
10	86 130,70	103 987,85
11	86 125,53	103 989,42
12	86 119,63	103 981,91
S=287 кв.м		

1	2	3
Образуемый земельный участок 40		
1	86 147,98	104 023,97
2	86 148,15	104 023,69
3	86 148,33	104 023,42
4	86 148,52	104 023,17
5	86 148,74	104 022,92
6	86 148,97	104 022,70
7	86 149,21	104 022,48
8	86 149,47	104 022,29
9	86 149,74	104 022,11
10	86 150,02	104 021,94
11	86 150,31	104 021,80
12	86 150,61	104 021,68
13	86 150,91	104 021,57
14	86 151,22	104 021,49
15	86 151,54	104 021,42
16	86 151,65	104 022,96
17	86 152,70	104 034,96
18	86 153,97	104 046,95
19	86 155,45	104 058,91
20	86 157,14	104 070,84
21	86 159,03	104 082,69
22	86 148,94	104 034,83
23	86 148,41	104 029,33
S=124 кв.м		

3. Сведения о границах территории, применительно к которой осуществляется подготовка проекта межевания, содержащие перечень координат характерных точек таких границ в системе координат, используемой для ведения Единого государственного реестра недвижимости.

Номер точки	X(м)	Y(м)
1	2	3
Образуемый земельный участок 1		
1	86 155,54	103 998,01
2	86 150,15	103 998,54
3	86 150,16	103 998,91
4	86 150,80	104 010,94
5	86 150,83	104 011,43
6	86 151,54	104 021,42
7	86 151,65	104 022,96
8	86 152,70	104 034,96
9	86 153,97	104 046,95
10	86 155,45	104 058,91
11	86 157,14	104 070,84
12	86 159,03	104 082,69
13	86 161,15	104 094,60
14	86 163,46	104 106,43
15	86 165,99	104 118,21

1	2	3
16	86 168,72	104 129,95
17	86 171,65	104 141,64
18	86 174,79	104 153,27
19	86 178,14	104 164,85
20	86 181,69	104 176,36
21	86 185,43	104 187,82
22	86 189,38	104 199,20
23	86 193,53	104 210,51
24	86 197,88	104 221,75
25	86 202,43	104 232,91
26	86 207,16	104 243,98
27	86 212,09	104 254,97
28	86 217,22	104 265,87
29	86 222,53	104 276,68
30	86 228,04	104 287,39
31	86 233,73	104 298,01
32	86 239,60	104 308,52
33	86 245,66	104 318,93
34	86 251,91	104 329,23
35	86 258,33	104 339,42
36	86 261,51	104 344,27
37	86 264,93	104 349,49
38	86 257,66	104 355,34
39	86 272,90	104 344,43
40	86 274,73	104 335,67
41	86 266,08	104 322,11
42	86 256,12	104 305,54
43	86 246,65	104 288,70
44	86 237,66	104 271,59
45	86 229,17	104 254,22
46	86 221,19	104 236,62
47	86 213,72	104 218,80
48	86 206,76	104 200,77
49	86 200,33	104 182,54
50	86 198,22	104 175,22
51	86 195,85	104 167,00
52	86 184,38	104 125,85
Образуемый земельный участок 2		
1	86 254,32	104 349,86
2	86 257,66	104 355,34
3	86 260,43	104 353,11
4	86 264,93	104 349,49
5	86 261,51	104 344,27
6	86 258,46	104 346,50
7	86 258,63	104 346,77
Образуемый земельный участок 3		
1	86 147,11	104 011,79
2	86 150,83	104 011,43
3	86 151,54	104 021,42

1	2	3
4	86 151,22	104 021,49
5	86 150,91	104 021,57
6	86 150,61	104 021,68
7	86 150,31	104 021,80
8	86 150,02	104 021,94
9	86 149,74	104 022,11
10	86 149,47	104 022,29
11	86 149,21	104 022,48
12	86 148,97	104 022,70
13	86 148,74	104 022,92
14	86 148,52	104 023,17
15	86 148,33	104 023,42
16	86 148,15	104 023,69
17	86 147,98	104 023,97
18	86 147,45	104 017,24
Образуемый земельный участок 4		
1	86 159,03	104 082,69
2	86 161,15	104 094,60
3	86 163,46	104 106,43
4	86 165,99	104 118,21
5	86 168,72	104 129,95
6	86 171,65	104 141,64
7	86 174,79	104 153,27
8	86 178,14	104 164,85
9	86 181,69	104 176,36
10	86 185,43	104 187,82
11	86 189,38	104 199,20
12	86 193,53	104 210,51
13	86 197,88	104 221,75
14	86 202,43	104 232,91
15	86 207,16	104 243,98
16	86 212,09	104 254,97
17	86 217,22	104 265,87
18	86 222,53	104 276,68
19	86 228,04	104 287,39
20	86 233,73	104 298,01
21	86 239,60	104 308,52
22	86 245,66	104 318,93
23	86 251,91	104 329,23
24	86 258,33	104 339,42
25	86 261,51	104 344,27
26	86 258,46	104 346,50
27	86 252,07	104 336,57
28	86 245,69	104 326,26
29	86 239,49	104 315,84
30	86 233,48	104 305,32
31	86 227,65	104 294,69
32	86 222,01	104 283,95
33	86 216,56	104 273,13

1	2	3
34	86 211,31	104 262,20
35	86 206,29	104 251,20
36	86 201,37	104 240,08
37	86 196,70	104 228,90
38	86 192,22	104 217,63
39	86 187,94	104 206,29
40	86 183,87	104 194,87
41	86 179,99	104 183,39
42	86 176,32	104 171,83
43	86 172,85	104 160,22
44	86 169,58	104 148,54
45	86 166,53	104 136,81
46	86 163,68	104 125,03
47	86 161,03	104 113,19
48	86 158,60	104 101,32
49	86 156,37	104 089,40
50	86 154,36	104 077,45
51	86 152,55	104 065,46
52	86 150,96	104 053,44
53	86 149,58	104 041,40
54	86 148,94	104 034,83
Образуемый земельный участок 5		
1	86 146,43	103 998,90
2	86 150,15	103 998,54
3	86 150,16	103 998,91
4	86 150,80	104 010,94
5	86 150,83	104 011,43
6	86 147,11	104 011,79
7	86 146,70	104 005,14
Образуемый земельный участок 6		
1	86 147,11	104 011,79
2	86 147,45	104 017,24
3	86 147,98	104 023,97
4	86 148,41	104 029,33
5	86 148,94	104 034,83
6	86 149,58	104 041,40
7	86 150,96	104 053,44
8	86 152,55	104 065,46
9	86 154,36	104 077,45
10	86 156,37	104 089,40
11	86 158,60	104 101,32
12	86 161,03	104 113,19
13	86 163,68	104 125,03
14	86 166,53	104 136,81
15	86 169,58	104 148,54
16	86 172,85	104 160,22
17	86 176,32	104 171,83
18	86 179,99	104 183,39
19	86 183,87	104 194,87

1	2	3
20	86 187,94	104 206,29
21	86 192,22	104 217,63
22	86 196,70	104 228,90
23	86 201,37	104 240,08
24	86 206,29	104 251,20
25	86 211,31	104 262,20
26	86 216,56	104 273,13
27	86 222,01	104 283,95
28	86 227,65	104 294,69
29	86 233,48	104 305,32
30	86 239,49	104 315,84
31	86 245,69	104 326,26
32	86 252,07	104 336,57
33	86 258,46	104 346,50
34	86 258,63	104 346,77
35	86 254,32	104 349,86
36	86 248,98	104 353,47
37	86 237,27	104 362,06
38	86 227,81	104 347,29
39	86 226,07	104 348,57
40	86 220,39	104 335,12
41	86 215,06	104 326,02
42	86 209,86	104 316,85
43	86 204,80	104 307,61
44	86 199,88	104 298,29
45	86 195,10	104 288,90
46	86 192,76	104 284,18
47	86 190,45	104 279,44
48	86 185,95	104 269,91
49	86 181,58	104 260,32
50	86 177,36	104 250,67
51	86 173,28	104 240,95
52	86 169,35	104 231,18
53	86 162,25	104 212,40
54	86 158,79	104 202,63
55	86 155,48	104 192,82
56	86 152,30	104 182,96
57	86 150,90	104 178,41
58	86 149,28	104 173,05
59	86 146,39	104 163,11
60	86 143,65	104 153,12
61	86 141,26	104 143,90
62	86 141,05	104 143,09
63	86 138,60	104 133,03
64	86 136,30	104 122,93
65	86 135,29	104 118,28
66	86 134,14	104 112,80
67	86 132,13	104 102,64
68	86 130,27	104 092,45

1	2	3
69	86 128,55	104 082,24
70	86 126,98	104 072,00
71	86 125,56	104 061,74
72	86 124,29	104 051,46
73	86 123,17	104 041,16
74	86 122,19	104 030,85
75	86 121,37	104 020,53
76	86 120,70	104 010,19
77	86 120,17	103 999,85
78	86 119,80	103 989,50
79	86 119,71	103 985,28
80	86 127,47	103 996,12
81	86 134,44	104 007,49
82	86 134,97	104 012,97
Образуемый земельный участок 7		
1	86 121,64	104 062,80
2	86 138,60	104 133,03
3	86 136,30	104 122,93
4	86 135,29	104 118,28
5	86 134,14	104 112,80
6	86 132,13	104 102,64
7	86 130,27	104 092,45
8	86 128,55	104 082,24
9	86 126,98	104 072,00
10	86 125,56	104 061,74
11	86 124,29	104 051,46
12	86 123,17	104 041,16
13	86 122,19	104 030,85
14	86 121,37	104 020,53
15	86 120,70	104 010,19
16	86 120,17	103 999,85
17	86 119,80	103 989,50
18	86 119,71	103 985,28
19	86 111,33	103 975,18
20	86 102,26	103 965,71
21	86 092,55	103 956,90
22	86 082,24	103 948,79
23	86 004,11	103 948,79
24	86 013,43	103 951,05
25	86 022,60	103 953,89
26	86 031,57	103 957,30
27	86 040,31	103 961,26
28	86 048,78	103 965,77
29	86 056,96	103 970,79
30	86 064,80	103 976,32
31	86 072,28	103 982,32
32	86 079,38	103 988,78
33	86 086,05	103 995,68
34	86 092,28	104 002,98

1	2	3
35	86 098,04	104 010,65
36	86 103,31	104 018,67
37	86 108,07	104 027,00
38	86 112,30	104 035,62
39	86 115,98	104 044,48
40	86 119,09	104 053,55
Образуемый земельный участок 8		
1	86 082,24	103 948,79
2	86 073,17	103 942,56
3	86 063,74	103 936,89
4	86 053,99	103 931,78
5	86 043,96	103 927,26
6	86 040,76	103 927,26
7	86 040,75	103 908,78
8	85 993,13	103 908,78
9	85 930,33	103 908,78
10	85 905,50	103 908,78
11	85 892,30	103 908,78
12	85 892,08	103 948,79
13	85 905,50	103 948,79
14	85 917,88	103 948,79
15	85 930,50	103 948,79
16	86 004,11	103 948,79
Образуемый земельный участок 9		
1	86 048,62	103 908,78
2	86 048,62	103 905,32
3	85 993,14	103 904,89
4	85 993,13	103 908,78
5	86 040,75	103 908,78
Образуемый земельный участок 10		
1	86 219,51	104 353,38
2	86 226,07	104 348,57
3	86 227,81	104 347,29
4	86 237,27	104 362,06
5	86 229,86	104 367,50
Образуемый земельный участок 11		
1	86 229,86	104 367,50
2	86 085,66	104 473,26
3	86 065,50	104 488,05
4	85 693,22	104 761,11
5	85 682,64	104 747,17
6	85 684,55	104 745,77
7	85 701,49	104 733,35
8	85 781,45	104 674,69
9	86 055,22	104 473,88
10	86 075,38	104 459,10
11	86 219,51	104 353,38

1	2	3
Образуемый земельный участок 12		
1	86 074,47	104 457,79
2	86 075,38	104 459,10
3	86 055,22	104 473,88
4	86 054,22	104 472,46
Образуемый земельный участок 13		
1	86 068,96	104 449,86
2	86 074,47	104 457,79
3	86 054,22	104 472,46
4	86 048,81	104 464,68
Образуемый земельный участок 14		
1	85 905,50	103 948,79
2	85 917,88	103 948,79
3	85 930,50	103 948,79
4	85 930,50	104 003,90
5	85 930,57	104 015,04
6	85 930,81	104 026,18
7	85 931,20	104 037,31
8	85 931,76	104 048,44
9	85 932,46	104 059,56
10	85 933,33	104 070,66
11	85 934,35	104 081,76
12	85 935,53	104 092,84
13	85 936,87	104 103,90
14	85 938,36	104 114,94
15	85 940,01	104 125,96
16	85 941,82	104 136,95
17	85 943,78	104 147,92
18	85 945,89	104 158,86
19	85 948,16	104 169,77
20	85 950,58	104 180,64
21	85 953,16	104 191,48
22	85 955,89	104 202,28
23	85 958,78	104 213,04
24	85 961,81	104 223,77
25	85 965,00	104 234,44
26	85 968,33	104 245,07
27	85 971,82	104 255,65
28	85 975,46	104 266,18
29	85 979,24	104 276,66
30	85 983,18	104 287,09
31	85 987,26	104 297,46
32	85 994,96	104 315,95
33	85 999,33	104 325,89
34	86 003,83	104 335,77
35	86 008,48	104 345,58
36	86 013,26	104 355,33
37	86 018,17	104 365,02
38	86 023,22	104 374,64

1	2	3
39	86 028,39	104 384,18
40	86 033,70	104 393,65
41	86 039,14	104 403,05
42	86 044,71	104 412,37
43	86 050,41	104 421,62
44	86 056,24	104 430,78
45	86 062,19	104 439,87
46	86 068,27	104 448,87
47	86 068,96	104 449,86
48	86 048,81	104 464,68
49	86 048,06	104 463,61
50	86 042,03	104 454,69
51	86 036,11	104 445,69
52	86 030,31	104 436,61
53	86 024,63	104 427,46
54	86 019,08	104 418,23
55	86 013,65	104 408,93
56	86 008,34	104 399,55
57	86 003,16	104 390,11
58	85 998,10	104 380,60
59	85 993,17	104 371,02
60	85 988,37	104 361,38
61	85 983,69	104 351,68
62	85 979,15	104 341,91
63	85 974,73	104 332,09
64	85 970,45	104 322,21
65	85 966,78	104 312,98
66	85 962,24	104 302,21
67	85 958,15	104 291,65
68	85 954,22	104 281,05
69	85 950,44	104 270,38
70	85 946,80	104 259,67
71	85 943,31	104 248,91
72	85 939,98	104 238,10
73	85 936,79	104 227,24
74	85 933,76	104 216,35
75	85 930,88	104 205,41
76	85 928,15	104 194,43
77	85 925,57	104 183,41
78	85 923,15	104 172,36
79	85 920,88	104 161,28
80	85 918,77	104 150,16
81	85 916,81	104 139,02
82	85 915,00	104 127,85
83	85 913,36	104 116,66
84	85 911,86	104 105,45
85	85 910,53	104 094,21
86	85 909,35	104 082,96
87	85 908,33	104 071,69

1	2	3
88	85 907,46	104 060,41
89	85 906,75	104 049,12
90	85 906,20	104 037,82
91	85 905,81	104 026,52
92	85 905,57	104 015,21
93	85 905,50	104 003,90
Образуемый земельный участок 15		
1	85 892,08	103 948,79
2	85 892,30	103 908,78
3	85 570,02	103 908,79
4	85 570,02	103 943,77
5	85 601,02	103 943,77
6	85 602,02	103 943,77
7	85 602,02	103 948,79
Образуемый земельный участок 16		
1	85 490,99	103 916,18
2	85 491,00	103 908,79
3	85 550,59	103 908,79
4	85 553,06	103 911,00
5	85 557,99	103 916,63
6	85 562,19	103 922,82
7	85 564,00	103 926,09
8	85 564,01	103 908,79
9	85 570,02	103 908,79
10	85 570,02	103 943,77
11	85 601,02	103 943,77
12	85 601,02	103 953,77
13	85 571,10	103 953,76
14	85 571,10	103 954,52
15	85 547,37	103 948,78
16	85 546,06	103 942,49
17	85 541,94	103 933,65
18	85 535,73	103 926,15
19	85 527,82	103 920,45
20	85 518,74	103 916,92
21	85 509,97	103 915,61
22	85 502,28	103 915,22
23	85 494,84	103 915,22
24	85 494,82	103 916,18
Образуемый земельный участок 17		
1	85 564,01	103 908,79
2	85 564,00	103 926,09
3	85 562,19	103 922,82
4	85 557,99	103 916,63
5	85 553,06	103 911,00
6	85 550,59	103 908,79
Образуемый земельный участок 18		
1	85 602,02	103 954,77
2	85 602,02	103 948,79

1	2	3
3	85 602,02	103 943,77
4	85 601,02	103 943,77
5	85 601,02	103 953,77
6	85 571,10	103 953,76
7	85 571,10	103 954,52
8	85 572,10	103 954,76
Образуемый земельный участок 19		
1	85 548,49	104 032,79
2	85 548,49	104 002,56
3	85 548,49	103 966,77
4	85 548,42	103 959,62
5	85 547,89	103 951,25
6	85 547,37	103 948,78
7	85 571,10	103 954,52
8	85 571,10	103 966,37
9	85 571,11	104 032,79
10	85 576,59	104 032,78
11	85 576,60	104 103,60
12	85 548,11	104 103,61
Образуемый земельный участок 20		
1	85 576,60	104 103,60
2	85 576,60	104 118,46
3	85 548,47	104 118,46
4	85 548,47	104 158,80
5	85 543,01	104 158,77
6	85 542,99	104 032,79
7	85 548,49	104 032,79
8	85 548,11	104 103,61
Образуемый земельный участок 21		
1	85 548,47	104 184,73
2	85 548,47	104 158,80
3	85 548,47	104 118,46
4	85 576,60	104 118,46
5	85 576,61	104 158,81
6	85 571,16	104 158,81
7	85 571,15	104 184,73
Образуемый земельный участок 22		
1	85 571,15	104 184,73
2	85 548,47	104 184,73
3	85 548,47	104 200,06
4	85 571,15	104 200,07
Образуемый земельный участок 23		
1	85 548,48	104 302,21
2	85 548,47	104 200,06
3	85 571,15	104 200,07
4	85 571,13	104 302,21
Образуемый земельный участок 24		
1	85 572,12	104 302,21
2	85 572,16	104 159,81

1	2	3
3	85 577,61	104 159,81
4	85 577,59	104 031,78
5	85 572,11	104 031,79
6	85 572,10	103 954,76
7	85 571,10	103 954,52
8	85 571,10	103 966,37
9	85 571,11	104 032,79
10	85 576,59	104 032,78
11	85 576,60	104 103,60
12	85 576,60	104 118,46
13	85 576,61	104 158,81
14	85 571,16	104 158,81
15	85 571,15	104 184,73
16	85 571,15	104 200,07
17	85 571,13	104 302,21
Образуемый земельный участок 25		
1	85 548,48	104 302,21
2	85 571,13	104 302,21
3	85 571,12	104 322,21
4	85 548,48	104 322,21
Образуемый земельный участок 26		
1	85 572,12	104 302,21
2	85 571,13	104 302,21
3	85 571,12	104 322,21
4	85 572,00	104 322,21
Образуемый земельный участок 27		
1	85 541,89	104 358,60
2	85 541,89	104 322,21
3	85 548,48	104 322,21
4	85 548,48	104 302,21
5	85 538,91	104 302,21
6	85 539,05	104 358,76
Образуемый земельный участок 28		
1	85 571,12	104 322,21
2	85 571,10	104 405,56
3	85 571,25	104 420,83
4	85 571,58	104 438,36
5	85 571,73	104 441,45
6	85 548,84	104 442,64
7	85 548,69	104 439,69
8	85 548,36	104 421,50
9	85 548,49	104 405,59
10	85 548,48	104 322,21
Образуемый земельный участок 29		
1	85 549,87	104 459,60
2	85 572,65	104 457,85
3	85 572,36	104 454,83
4	85 571,73	104 441,45
5	85 548,84	104 442,64

1	2	3
6	85 549,55	104 456,26
Образуемый земельный участок 30		
1	85 588,00	104 605,73
2	85 578,57	104 584,34
3	85 569,50	104 559,58
4	85 562,04	104 534,28
5	85 556,21	104 508,56
6	85 552,04	104 482,52
7	85 549,87	104 459,60
8	85 572,65	104 457,85
9	85 574,71	104 479,63
10	85 578,64	104 504,22
11	85 584,15	104 528,52
12	85 591,20	104 552,41
13	85 599,77	104 575,80
14	85 608,54	104 595,72
Образуемый земельный участок 31		
1	85 588,00	104 605,73
2	85 608,54	104 595,72
3	85 609,81	104 598,60
4	85 615,98	104 610,47
5	85 595,72	104 621,00
6	85 589,21	104 608,48
Образуемый земельный участок 32		
1	85 615,98	104 610,47
2	85 621,30	104 620,70
3	85 634,19	104 642,02
4	85 642,70	104 654,78
5	85 652,18	104 668,18
6	85 662,52	104 682,34
7	85 692,67	104 723,00
8	85 674,54	104 736,50
9	85 644,34	104 695,79
10	85 633,81	104 681,52
11	85 623,98	104 667,76
12	85 615,01	104 654,45
13	85 601,37	104 631,88
14	85 595,72	104 621,00
Образуемый земельный участок 33		
1	85 571,12	104 322,21
2	85 571,10	104 405,56
3	85 571,25	104 420,83
4	85 571,58	104 438,36
5	85 571,73	104 441,45
6	85 572,36	104 454,83
7	85 572,65	104 457,85
8	85 574,71	104 479,63
9	85 578,64	104 504,22
10	85 584,15	104 528,52

1	2	3
11	85 591,20	104 552,41
12	85 599,77	104 575,80
13	85 609,81	104 598,60
14	85 621,30	104 620,70
15	85 634,19	104 642,02
16	85 642,70	104 654,78
17	85 652,18	104 668,18
18	85 662,52	104 682,34
19	85 692,67	104 723,00
20	85 674,54	104 736,50
21	85 676,72	104 739,37
22	85 677,32	104 740,16
23	85 680,12	104 738,11
24	85 684,76	104 744,37
25	85 700,83	104 732,46
26	85 650,56	104 664,70
27	85 646,46	104 659,07
28	85 642,46	104 653,37
29	85 638,56	104 647,61
30	85 634,76	104 641,77
31	85 631,06	104 635,87
32	85 627,47	104 629,91
33	85 623,98	104 623,89
34	85 620,60	104 617,80
35	85 617,32	104 611,66
36	85 614,15	104 605,46
37	85 611,09	104 599,21
38	85 608,14	104 592,90
39	85 605,30	104 586,54
40	85 602,57	104 580,14
41	85 599,96	104 573,69
42	85 597,45	104 567,19
43	85 595,06	104 560,65
44	85 592,79	104 554,07
45	85 592,15	104 552,16
46	85 590,02	104 545,53
47	85 588,01	104 538,87
48	85 586,12	104 532,17
49	85 584,34	104 525,43
50	85 582,68	104 518,67
51	85 581,14	104 511,88
52	85 579,72	104 505,07
53	85 578,42	104 498,23
54	85 577,23	104 491,37
55	85 576,17	104 484,49
56	85 575,22	104 477,59
57	85 574,40	104 470,68
58	85 573,70	104 463,75
59	85 573,12	104 456,81

1	2	3
60	85 572,66	104 449,86
61	85 572,32	104 442,91
62	85 572,10	104 435,95
63	85 572,01	104 428,99
64	85 572,00	104 426,97
65	85 572,00	104 322,21
Образуемый земельный участок 34		
1	85 682,64	104 747,17
2	85 684,55	104 745,77
3	85 701,49	104 733,35
4	85 700,83	104 732,46
5	85 684,76	104 744,37
6	85 680,12	104 738,11
7	85 677,32	104 740,16
8	85 679,91	104 743,57
Образуемый земельный участок 35		
1	85 686,52	104 768,04
2	85 686,79	104 768,41
3	85 689,89	104 766,14
4	85 689,60	104 765,75
5	85 691,82	104 764,07
6	85 690,97	104 762,82
7	85 693,22	104 761,11
8	85 682,64	104 747,17
9	85 679,91	104 743,57
10	85 677,32	104 740,16
11	85 657,18	104 754,93
1	2	3
12	85 673,93	104 777,32
Образуемый земельный участок 36		
1	85 512,57	104 569,48
2	85 515,17	104 577,59
3	85 517,91	104 585,64
4	85 520,79	104 593,65
5	85 523,82	104 601,61
6	85 526,99	104 609,50
7	85 530,29	104 617,35
8	85 533,74	104 625,13
9	85 537,33	104 632,85
10	85 541,05	104 640,50
11	85 544,90	104 648,09
12	85 548,89	104 655,61
13	85 553,02	104 663,05
14	85 557,27	104 670,42
15	85 561,66	104 677,72
16	85 566,17	104 684,93
17	85 570,82	104 692,07
18	85 575,59	104 699,12
19	85 580,48	104 706,08

1	2	3
20	85 585,50	104 712,96
21	85 586,31	104 714,05
22	85 594,47	104 725,09
23	85 604,17	104 738,15
24	85 650,57	104 800,69
25	85 697,24	104 766,41
26	85 693,22	104 761,11
27	85 690,97	104 762,82
28	85 691,82	104 764,07
29	85 689,60	104 765,75
30	85 689,89	104 766,14
31	85 686,79	104 768,41
32	85 686,52	104 768,04
33	85 673,93	104 777,32
34	85 657,18	104 754,93
35	85 677,32	104 740,16
36	85 676,72	104 739,37
37	85 674,54	104 736,50
38	85 644,34	104 695,79
39	85 633,81	104 681,52
40	85 623,98	104 667,76
41	85 615,01	104 654,45
42	85 601,37	104 631,88
43	85 595,72	104 621,00
44	85 589,21	104 608,48
45	85 588,00	104 605,73
46	85 578,57	104 584,34
47	85 569,50	104 559,58
48	85 562,04	104 534,28
49	85 556,21	104 508,56
50	85 552,04	104 482,52
51	85 549,87	104 459,60
52	85 549,55	104 456,26
53	85 548,84	104 442,64
54	85 548,69	104 439,69
55	85 548,36	104 421,50
56	85 548,49	104 405,59
57	85 548,48	104 322,21
58	85 541,89	104 322,21
59	85 541,89	104 358,60
60	85 539,05	104 358,76
61	85 538,91	104 302,21
62	85 548,48	104 302,21
63	85 548,47	104 200,06
64	85 548,47	104 184,73
65	85 548,47	104 158,80
66	85 543,01	104 158,77
67	85 542,99	104 032,79
68	85 548,49	104 032,79

1	2	3
69	85 548,49	104 002,56
70	85 548,49	103 966,77
71	85 548,42	103 959,62
72	85 547,89	103 951,25
73	85 547,37	103 948,78
74	85 491,00	103 948,79
75	85 491,00	104 128,69
76	85 490,99	104 282,21
77	85 491,00	104 342,21
78	85 491,00	104 426,97
79	85 491,06	104 435,48
80	85 491,28	104 443,98
81	85 491,65	104 452,49
82	85 492,17	104 460,98
83	85 492,85	104 469,47
84	85 493,67	104 477,94
85	85 494,64	104 486,39
86	85 495,77	104 494,83
87	85 497,04	104 503,24
88	85 498,46	104 511,64
89	85 500,04	104 520,00
90	85 501,76	104 528,34
91	85 503,63	104 536,64
92	85 505,64	104 544,91
93	85 507,80	104 553,14
94	85 510,11	104 561,33
Образуемый земельный участок 37		
1	86 093,99	103 948,79
2	86 084,85	103 941,84
3	86 075,31	103 935,44
4	86 065,41	103 929,62
5	86 055,18	103 924,40
6	86 053,06	103 923,27
7	86 050,87	103 922,28
8	86 048,62	103 921,44
9	86 048,62	103 908,78
10	86 040,75	103 908,78
11	86 040,76	103 927,26
12	86 043,96	103 927,26
13	86 053,99	103 931,78
14	86 063,74	103 936,89
15	86 073,17	103 942,56
16	86 082,24	103 948,79
Образуемый земельный участок 38		
1	86 082,24	103 948,79
2	86 092,55	103 956,90
3	86 102,26	103 965,71
4	86 111,33	103 975,18
5	86 119,71	103 985,28

1	2	3
6	86 119,63	103 981,91
7	86 115,36	103 976,48
8	86 118,05	103 971,85
9	86 109,44	103 962,73
10	86 101,90	103 955,55
11	86 093,99	103 948,79
Образуемый земельный участок 39		
1	86 119,71	103 985,28
2	86 127,47	103 996,12
3	86 134,44	104 007,49
4	86 134,97	104 012,97
5	86 147,11	104 011,79
6	86 146,70	104 005,14
7	86 146,43	103 998,90
8	86 140,42	103 999,48
9	86 138,30	103 999,69
10	86 130,70	103 987,85
11	86 125,53	103 989,42
12	86 119,63	103 981,91
Образуемый земельный участок 40		
1	86 147,98	104 023,97
2	86 148,15	104 023,69
3	86 148,33	104 023,42
4	86 148,52	104 023,17
5	86 148,74	104 022,92
6	86 148,97	104 022,70
7	86 149,21	104 022,48
8	86 149,47	104 022,29
9	86 149,74	104 022,11
10	86 150,02	104 021,94
11	86 150,31	104 021,80
12	86 150,61	104 021,68
13	86 150,91	104 021,57
14	86 151,22	104 021,49
15	86 151,54	104 021,42
16	86 151,65	104 022,96
17	86 152,70	104 034,96
18	86 153,97	104 046,95
19	86 155,45	104 058,91
20	86 157,14	104 070,84
21	86 159,03	104 082,69
22	86 148,94	104 034,83
23	86 148,41	104 029,33

4. Вид разрешенного использования образуемых земельных участков, предназначенных для размещения линейных объектов регионального значения, а также существующих земельных участков, занятых линейными объектами регионального значения в соответствии с проектом планировки территории для размещения линейных объектов регионального значения «Балтийский бульв. от наб.Дудергофского кан. до ул.Адмирала Черокова»,

«пр.Патриотов от ул.Адмирала Черокова до наб.Дудергофского кан.», «ул.Адмирала Трибуца от Балтийского бульв. до пр.Героев», «ул.Адмирала Черокова от Балтийского бульв. до пр.Героев», «наб.Дудергофского кан. от Балтийского бульв. до моста Ахмата Кадырова (пр.Героев)», «пр.Героев от ул.Адмирала Черокова до наб.Дудергофского кан.».

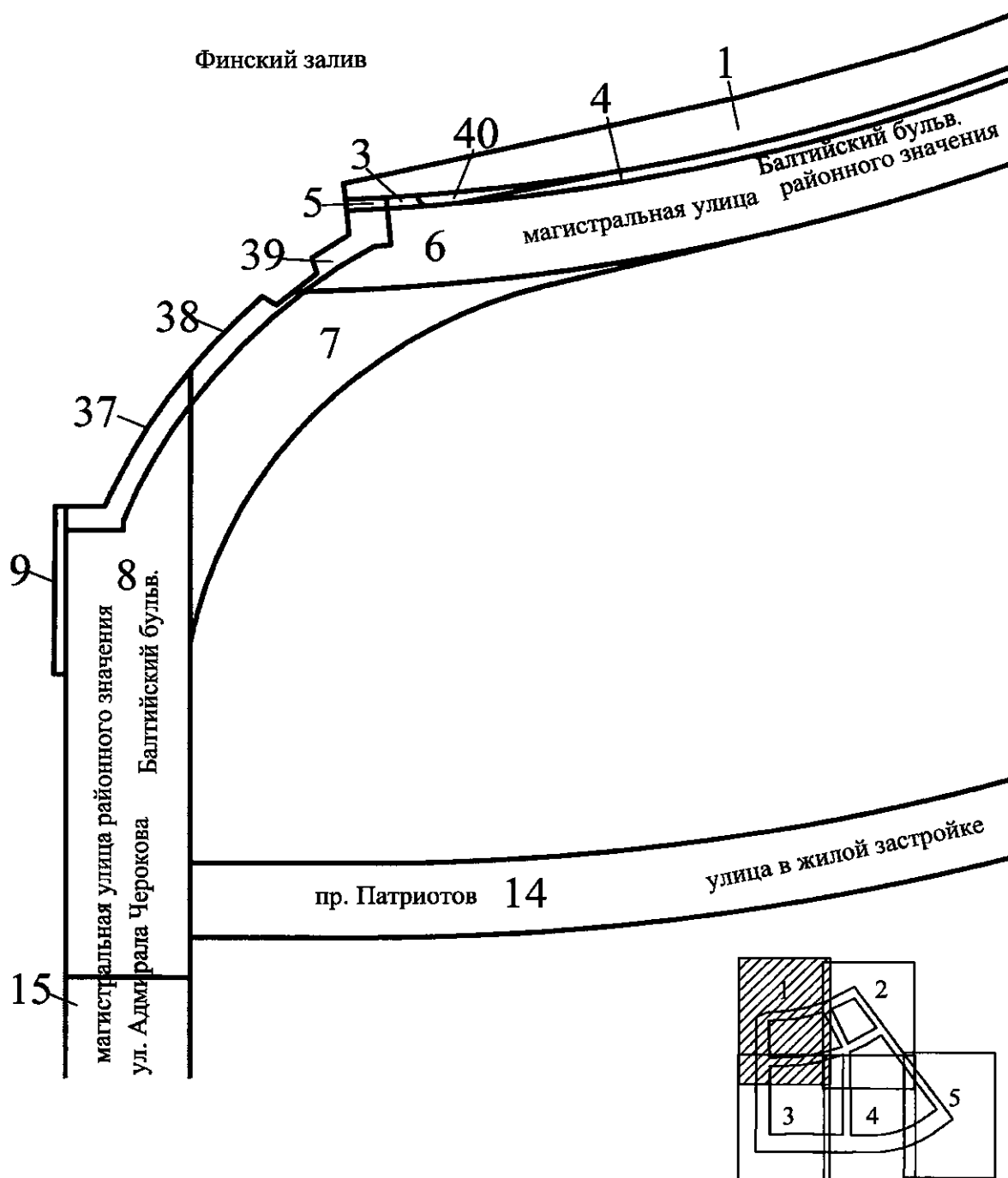
№ п/п	Условный номер образуемого земельного участка	Вид разрешенного использования образуемого земельного участка
1	2	3
1	1	Земельные участки (территории) общего пользования – улично-дорожная сеть (защитное сооружение (насаждения))
2	2	Земельные участки (территории) общего пользования – улично-дорожная сеть (защитное сооружение (насаждения))
3	3	Земельные участки (территории) общего пользования – улично-дорожная сеть (защитное сооружение (насаждения))
4	4	Земельные участки (территории) общего пользования – улично-дорожная сеть
5	5	Земельные участки (территории) общего пользования – улично-дорожная сеть (защитное сооружение (насаждения))
6	6	Земельные участки (территории) общего пользования – улично-дорожная сеть
7	7	Земельные участки (территории) общего пользования – улично-дорожная сеть
8	8	Земельные участки (территории) общего пользования – улично-дорожная сеть
9	9	Земельные участки (территории) общего пользования – улично-дорожная сеть (защитное сооружение)
10	10	Земельные участки (территории) общего пользования – улично-дорожная сеть
11	11	Земельные участки (территории) общего пользования – улично-дорожная сеть
12	12	Земельные участки (территории) общего пользования – улично-дорожная сеть
13	13	Земельные участки (территории) общего пользования – улично-дорожная сеть
14	14	Земельные участки (территории) общего пользования – улично-дорожная сеть
15	15	Земельные участки (территории) общего пользования – улично-дорожная сеть
16	16	Земельные участки (территории) общего пользования – улично-дорожная сеть
17	17	Земельные участки (территории) общего пользования – улично-дорожная сеть
18	18	Земельные участки (территории) общего пользования – улично-дорожная сеть

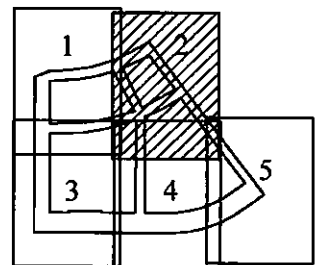
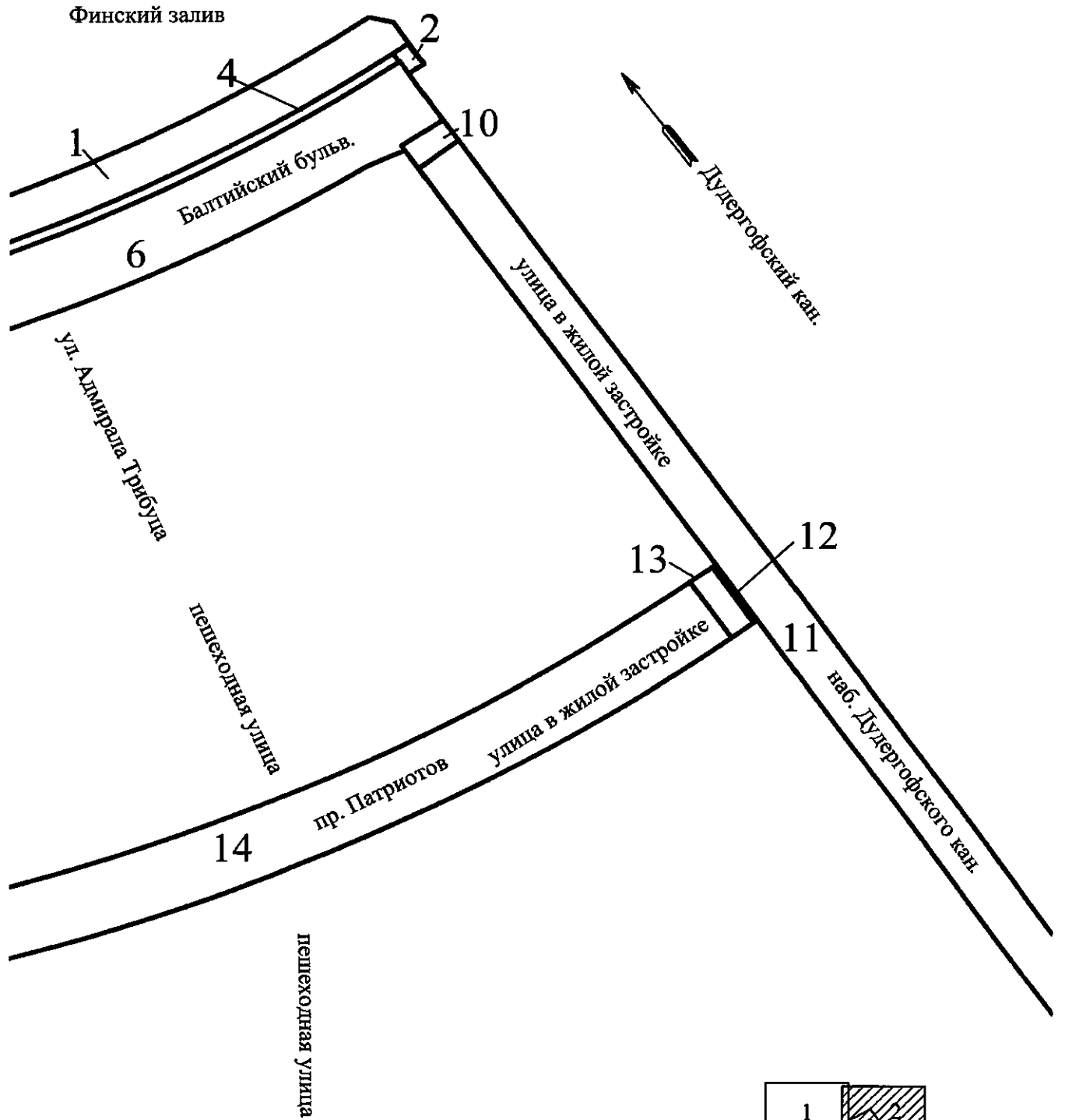
№ п/п	Кадастровый номер существующего земельного участка	Вид разрешенного использования существующего земельного участка
1	2	3
1	78:40:0008339:18959	Земельные участки (территории) общего пользования – улично-дорожная сеть
2	78:40:0894801:2	Земельные участки (территории) общего пользования – улично-дорожная сеть (защитное сооружение (насаждения))
3	78:40:0008339:18960	Земельные участки (территории) общего пользования – улично-дорожная сеть
4	78:40:0008339:15643	Земельные участки (территории) общего пользования – улично-дорожная сеть

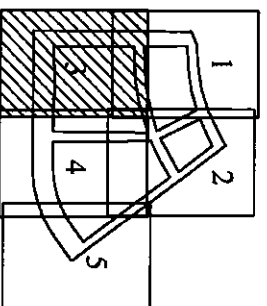
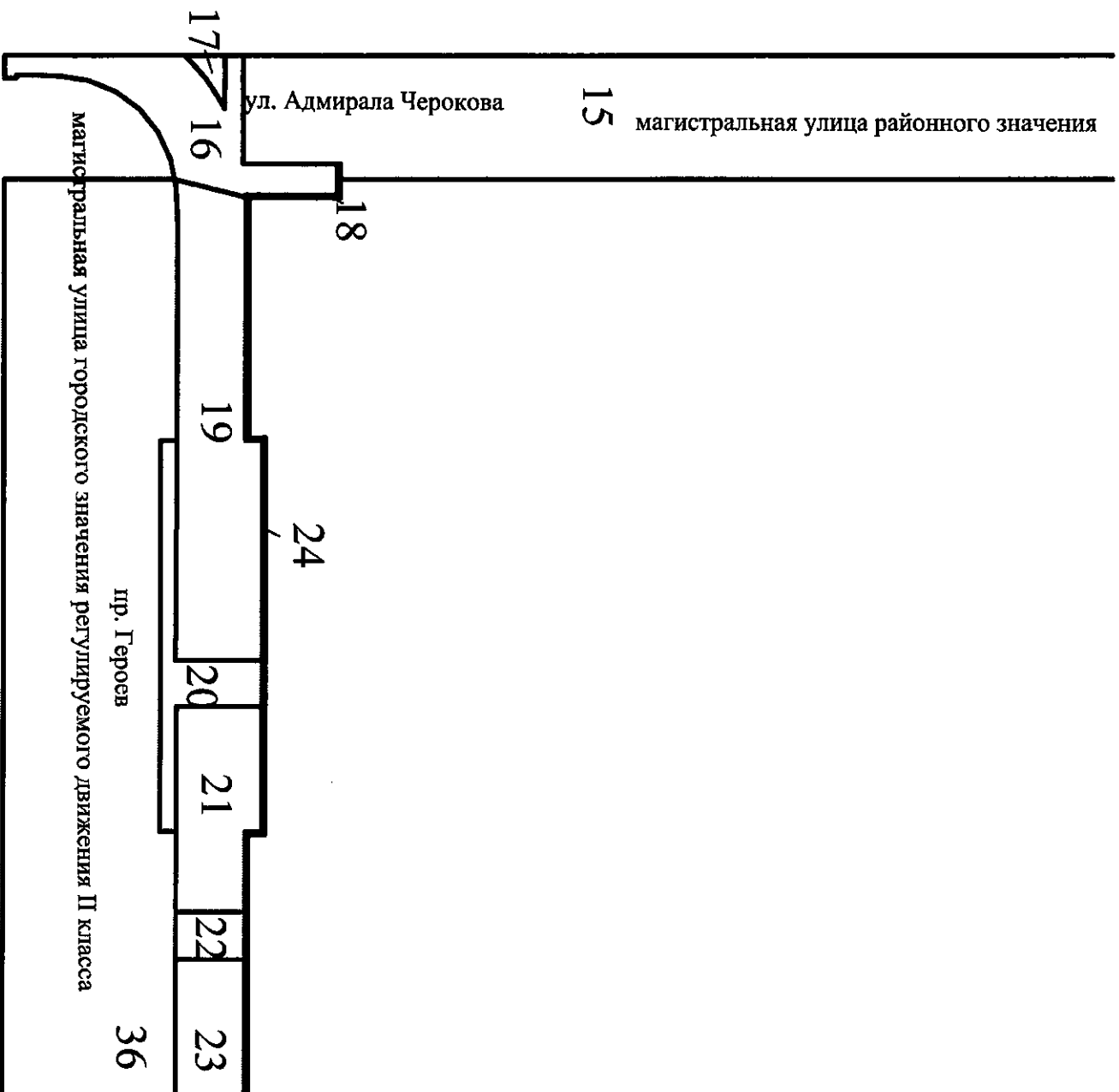


ЧЕРТЕЖ

межевания территории для размещения линейных объектов регионального значения «Балтийский бульв. от наб. Дудергофского кан. до ул. Адмирала Черокова», «пр. Патриотов от ул. Адмирала Черокова до наб. Дудергофского кан.», «ул. Адмирала Трибуца от Балтийского бульв. до пр. Героев», «ул. Адмирала Черокова от Балтийского бульв. до пр. Героев», «наб. Дудергофского кан. от Балтийского бульв. до моста Ахмата Кадырова (пр. Героев)», «пр. Героев от ул. Адмирала Черокова до наб. Дудергофского кан.» (границы и условные номера образуемых земельных участков, в том числе в отношении которых предполагаются их резервирование и (или) изъятие для государственных нужд)

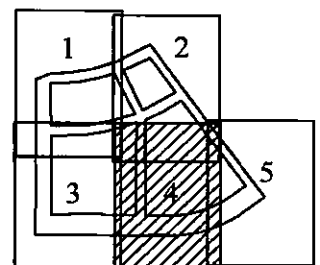
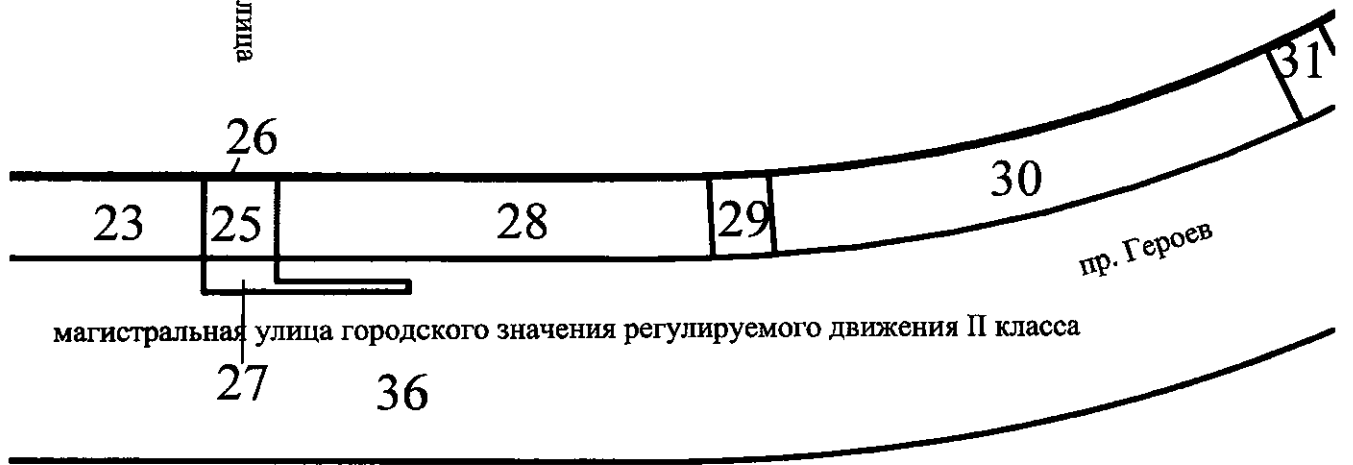


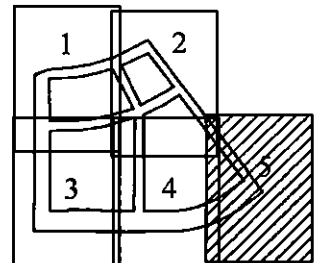
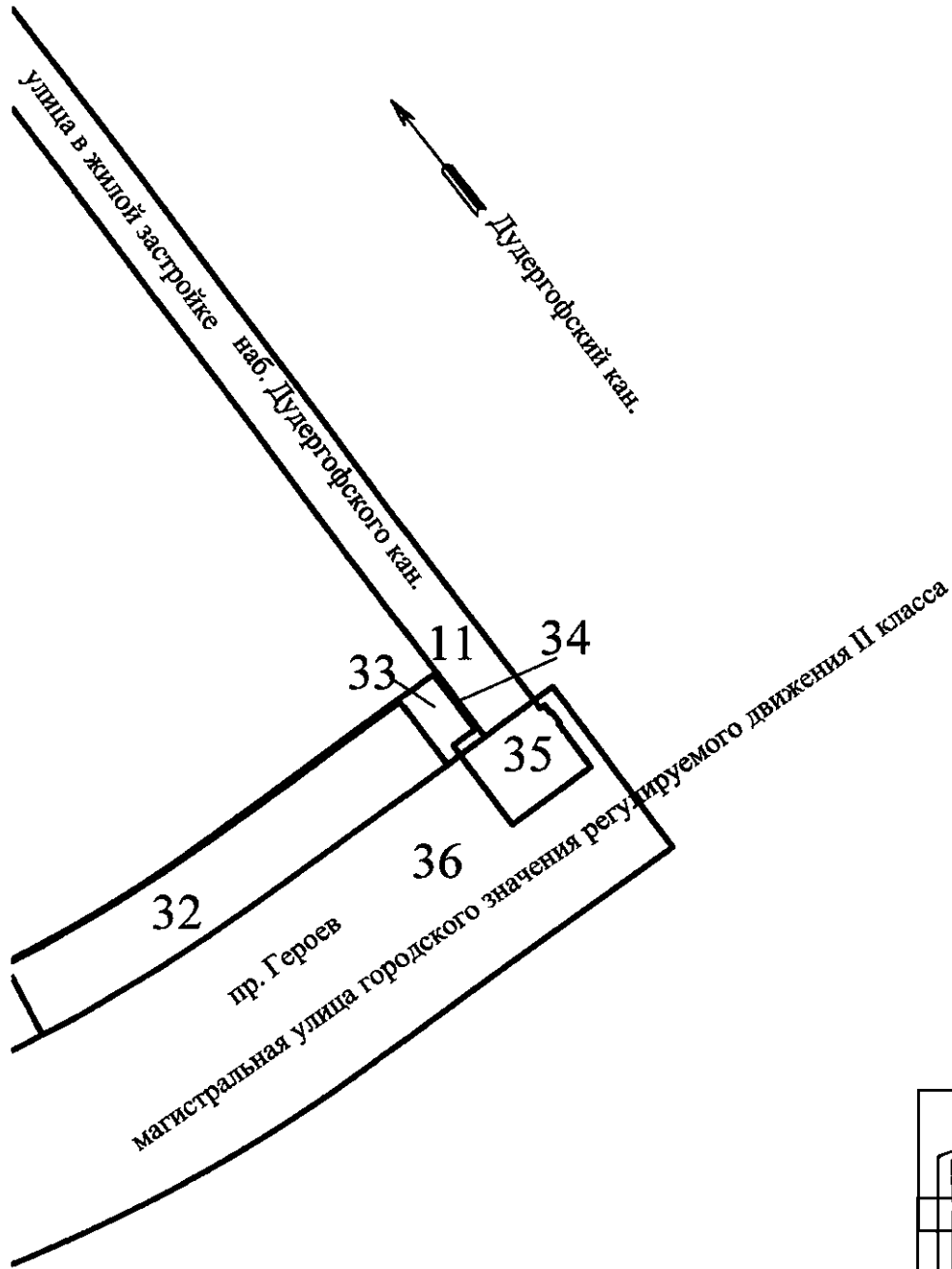





ул. Адмирала Грибуца

пешеходная улица





Условные обозначения



- границы образуемых земельных участков, в том числе в отношении которых предполагаются их резервирование и (или) изъятие для государственных нужд

32

- условные номера образуемых земельных участков, в том числе в отношении которых предполагаются их резервирование и (или) изъятие для государственных нужд

