

**ПРАВИТЕЛЬСТВО САНКТ-ПЕТЕРБУРГА****ПОСТАНОВЛЕНИЕ**

оквд

11.10.2022№ 941

О внесении изменений в постановление  
Правительства Санкт-Петербурга  
от 22.12.2009 № 1527

В соответствии со статьями 45 и 46 Градостроительного кодекса Российской Федерации и в целях обеспечения градостроительного развития территории военного городка № 1, ограниченной Приозерским шоссе, Юкковским шоссе, административной границей с Ленинградской областью и границей функциональной зоны «Р2», в пос.Парголово (Осиновая Роща) Выборгского района Правительство Санкт-Петербурга

**ПОСТАНОВЛЯЕТ:**

1. Внести в постановление Правительства Санкт-Петербурга от 22.12.2009 № 1527 «Об утверждении проекта планировки с проектом межевания территории военного городка № 1, ограниченной Приозерским шоссе, Юкковским шоссе, административной границей с Ленинградской областью и границей функциональной зоны «Р2», в пос.Парголово (Осиновая Роща) Выборгского района» следующие изменения:

1.1. Пункты 1 и 2 постановления изложить в следующей редакции:

«1. Утвердить проект планировки территории военного городка № 1, ограниченной Приозерским шоссе, Юкковским шоссе, административной границей с Ленинградской областью и границей функциональной зоны «Р2», в пос.Парголово (Осиновая Роща) Выборгского района в составе:

1.1. Чертеж планировки территории военного городка № 1, ограниченной Приозерским шоссе, Юкковским шоссе, административной границей с Ленинградской областью и границей функциональной зоны «Р2», в пос.Парголово (Осиновая Роща) Выборгского района (красные линии) согласно приложению № 1.

1.2. Чертеж планировки территории военного городка № 1, ограниченной Приозерским шоссе, Юкковским шоссе, административной границей с Ленинградской областью и границей функциональной зоны «Р2», в пос.Парголово (Осиновая Роща) Выборгского района (границы зон планируемого размещения объектов капитального строительства) согласно приложению № 2.

1.3. Чертеж планировки территории военного городка № 1, ограниченной Приозерским шоссе, Юкковским шоссе, административной границей с Ленинградской областью и границей функциональной зоны «Р2», в пос.Парголово (Осиновая Роща) Выборгского района (границы планируемых элементов планировочной структуры) согласно приложению № 3.

1.4. Положение о характеристиках планируемого развития территории, в том числе о плотности и параметрах застройки территории (в пределах, установленных градостроительным регламентом), о характеристиках объектов капитального строительства жилого и иного назначения, необходимых для функционирования таких объектов и обеспечения жизнедеятельности граждан объектов коммунальной, транспортной, социальной инфраструктур, в том числе объектов, необходимых для развития территории в границах элемента планировочной структуры, территории военного городка № 1, ограниченной Приозерским шоссе, Юкковским шоссе, административной границей с Ленинградской областью и границей функциональной зоны «Р2», в пос.Парголово (Осиновая Роща) Выборгского района, согласно приложению № 4.

1.5. Положение об очередности планируемого развития территории военного городка № 1, ограниченной Приозерским шоссе, Юкковским шоссе, административной границей с Ленинградской областью и границей функциональной зоны «Р2», в пос.Парголово (Осиновая Роща) Выборгского района, содержащее этапы строительства необходимых для обеспечения жизнедеятельности граждан объектов транспортной инфраструктуры, согласно приложению № 5.

2. Утвердить проект межевания территории военного городка № 1, ограниченной Приозерским шоссе, Юкковским шоссе, административной границей с Ленинградской областью и границей функциональной зоны «Р2», в пос.Парголово (Осиновая Роща) Выборгского района:

2.1. Чертеж межевания территории военного городка № 1, ограниченной Приозерским шоссе, Юкковским шоссе, административной границей с Ленинградской областью и границей функциональной зоны «Р2», в пос.Парголово (Осиновая Роща) Выборгского района (красные линии) согласно приложению № 6.

2.2. Чертеж межевания территории военного городка № 1, ограниченной Приозерским шоссе, Юкковским шоссе, административной границей с Ленинградской областью и границей функциональной зоны «Р2», в пос.Парголово (Осиновая Роща) Выборгского района (границы планируемых элементов планировочной структуры) согласно приложению № 7.

2.3. Чертеж межевания территории военного городка № 1, ограниченной Приозерским шоссе, Юкковским шоссе, административной границей с Ленинградской областью и границей функциональной зоны «Р2», в пос.Парголово (Осиновая Роща) Выборгского района (границы и условные номера образуемых земельных участков) согласно приложению № 8.

2.4. Перечень и сведения о площади образуемых земельных участков, в том числе которые будут отнесены к территориям общего пользования или имуществу общего пользования, способы их образования, вид разрешенного использования образуемых земельных участков в соответствии с проектом планировки территории военного городка № 1, ограниченной Приозерским шоссе, Юкковским шоссе, административной границей с Ленинградской областью и границей функциональной зоны «Р2», в пос.Парголово (Осиновая Роща) Выборгского района согласно приложению № 9.

2.5. Сведения о границах территории военного городка № 1, ограниченной Приозерским шоссе, Юкковским шоссе, административной границей с Ленинградской областью и границей функциональной зоны «Р2», в пос.Парголово (Осиновая Роща) Выборгского района, содержащие перечень координат характерных точек этих границ в системе координат, используемой для ведения Единого государственного реестра недвижимости, согласно приложению № 10».

1.2. В пункте 4 постановления слова «Филимонова Р.Е.» заменить словами «Линченко Н.В.».

1.3. Приложения № 1 – 5 к постановлению исключить.

1.4. Дополнить постановление приложениями № 1 – 10, изложив их в редакции согласно приложениям № 1 – 10 к настоящему постановлению.

2. Постановление вступает в силу на следующий день после его официального опубликования.

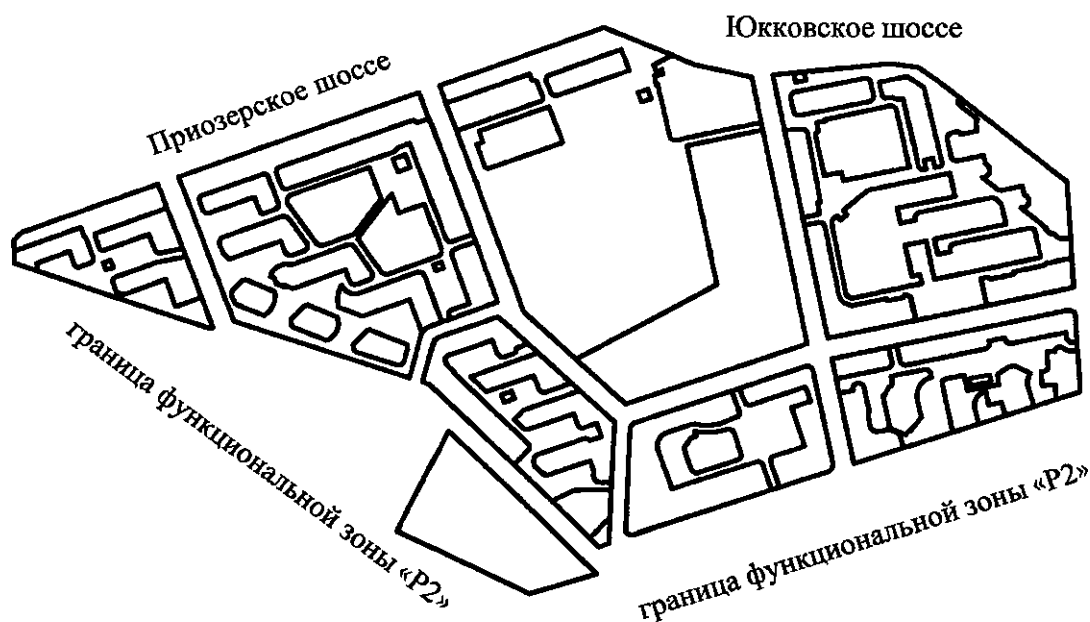
3. Контроль за выполнением постановления возложить на вице-губернатора Санкт-Петербурга Линченко Н.В.

**Губернатор  
Санкт-Петербурга**



**А.Д.Беглов**

**ЧЕРТЕЖ**  
**планировки территории военного городка №1, ограниченной Приозерским шоссе,**  
**Южковским шоссе, административной границей с Ленинградской областью**  
**и границей функциональной зоны «Р2»,**  
**в пос. Парголово (Осиновая Роща) Выборгского района**  
**(красные линии)**



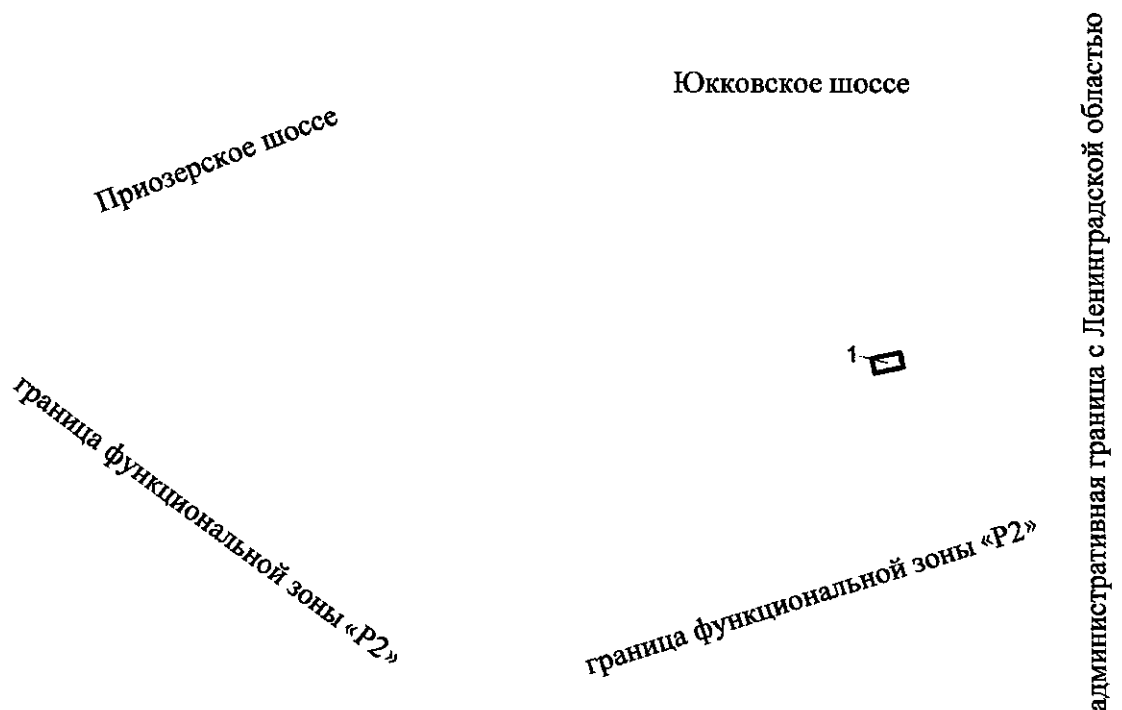
Условные обозначения

— — красные линии




административная граница с Ленинградской областью

**ЧЕРТЕЖ**  
**планировки территории военного городка №1, ограниченной Приозерским шоссе,**  
**Юкковским шоссе, административной границей с Ленинградской областью**  
**и границей функциональной зоны «Р2»,**  
**в пос. Парголово (Осиновая Роща) Выборгского района**  
**(границы зон планируемого размещения**  
**объектов капитального строительства)**



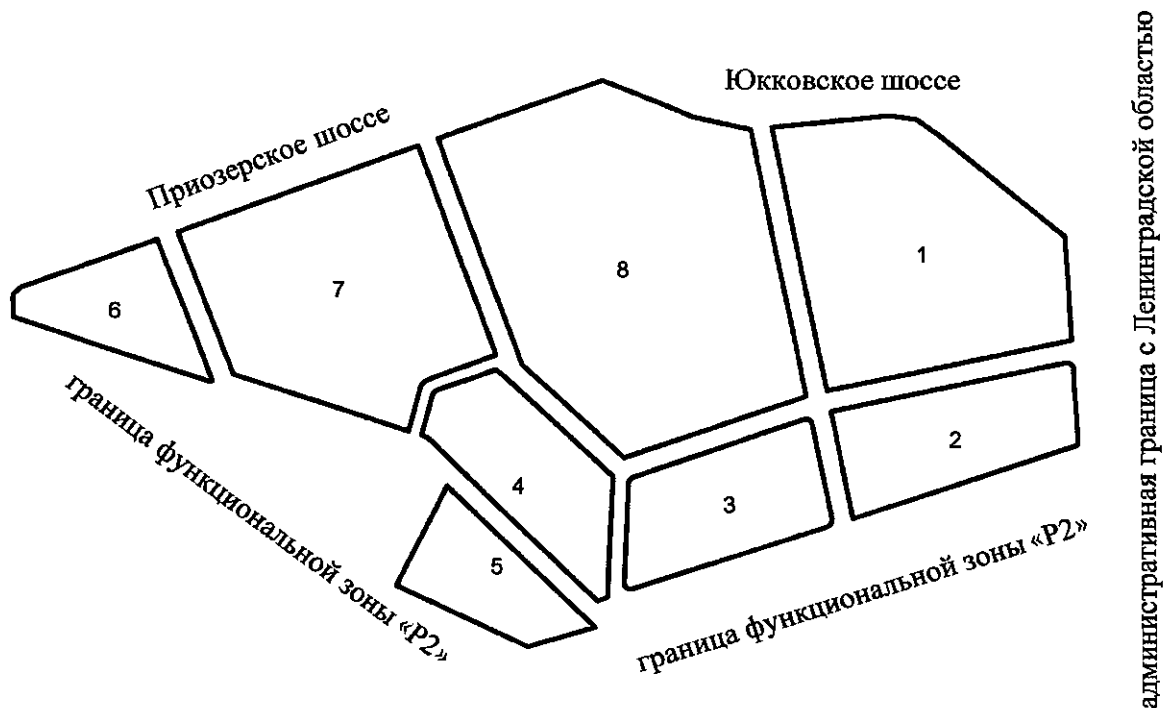
Условные обозначения

 – границы зон планируемого размещения объектов капитального строительства


1 – номер зоны планируемого размещения объектов капитального строительства



**ЧЕРТЕЖ**  
планировки территории военного городка №1, ограниченной Приозерским шоссе,  
Южковским шоссе, административной границей с Ленинградской областью  
и границей функциональной зоны «Р2»,  
в пос. Парголово (Осиновая Роща) Выборгского района  
(границы планируемых элементов планировочной структуры)



Условные обозначения

-  – границы планируемых элементов планировочной структуры  
5 – номер квартала



Приложение № 4  
к постановлению  
Правительства Санкт-Петербурга  
от 11.10.2022 № 941

## ПОЛОЖЕНИЕ

**о характеристиках планируемого развития территории, в том числе о плотности и параметрах застройки территории (в пределах, установленных градостроительным регламентом), о характеристиках объектов капитального строительства жилого и иного назначения, необходимых для функционирования таких объектов и обеспечения жизнедеятельности граждан объектов коммунальной, транспортной, социальной инфраструктур, в том числе объектов, необходимых для развития территории в границах элемента планировочной структуры, территории военного городка № 1, ограниченной Приозерским шоссе, Юкковским шоссе, административной границей с Ленинградской областью и границей функциональной зоны «Р2», в пос.Парголово (Осиновая Роша) Выборгского района**

1. Границами проекта планировки с проектом межевания территории военного городка № 1, ограниченной Приозерским шоссе, Юкковским шоссе, административной границей с Ленинградской областью и границей функциональной зоны «Р2», в пос.Парголово (Осиновая Роша) Выборгского района (далее – территория) являются:

- с севера – Приозерское шоссе, Юкковское шоссе;
- с востока – административная граница с Ленинградской областью;
- с запада и юга – граница функциональной зоны «Р2».

2. Характеристика планируемого развития территории.

№ п/п	Параметры	Единица измерения	Количество
1	2	3	4
1	Площадь в границах элементов планировочной структуры (кварталов), в том числе:	га	40,28
1.1	Площадь квартала 1	га	7,80
1.2	Площадь квартала 2	га	3,07
1.3	Площадь квартала 3	га	2,94
1.4	Площадь квартала 4	га	2,89
1.5	Площадь квартала 5	га	1,92
1.6	Площадь квартала 6	га	1,95
1.7	Площадь квартала 7	га	7,39
1.7	Площадь квартала 8	га	12,32
2.	Плотность застройки:		
2.1	Квартал 1	кв.м общей площади/га	14786
2.2	Квартал 2	кв.м общей площади/га	19921
2.3	Квартал 3	кв.м общей площади/га	20321

1	2	3	4
2.4	Квартал 4	кв.м общей площади/га	16580
2.5	Квартал 5	кв.м общей площади/га	901
2.6	Квартал 6	кв.м общей площади/га	11300
2.7	Квартал 7	кв.м общей площади/га	10705
2.8	Квартал 8	кв.м общей площади/га	4068
3	Величина отступа от красных линий	м	0

3. Характеристики объектов капитального строительства жилого и иного назначения, объектов коммунальной, транспортной, социальной инфраструктур.

№ п/п	Номер зоны планируемого размещения объектов капитального строительства	Условный номер образуемого земельного участка	Функциональное назначение объектов капитального строительства	Максимальная высота объектов капитального строительства, м	Максимальная общая площадь объектов капитального строительства, кв.м
1	2	3	4	5	6
Квартал 1					
1	—	1	Многоквартирные дома этажностью девять этажей и выше; благоустройство и озеленение придомовых территорий; размещение объектов обслуживания жилой застройки во встроенных помещениях жилого дома в отдельных помещениях жилого дома	—	—
2	—	2	Многоквартирные дома этажностью девять этажей и выше; благоустройство и озеленение придомовых территорий; размещение объектов обслуживания жилой застройки во встроенных помещениях жилого дома в отдельных помещениях жилого дома	—	—
3	—	3	Многоквартирные дома этажностью девять этажей и выше; благоустройство и озеленение придомовых территорий; размещение объектов обслуживания жилой застройки во встроенных помещениях жилого дома в отдельных помещениях жилого дома	—	—



1	2	3	4	5	6
4	–	4	Многоквартирные дома этажностью девять этажей и выше; благоустройство и озеленение придомовых территорий; размещение объектов обслуживания жилой застройки во встроенных помещениях жилого дома в отдельных помещениях жилого дома	–	–
5	–	5	Многоквартирные дома этажностью девять этажей и выше; благоустройство и озеленение придомовых территорий; размещение объектов обслуживания жилой застройки во встроенных помещениях жилого дома в отдельных помещениях жилого дома	–	–
6	–	6	Многоквартирные дома этажностью девять этажей и выше; благоустройство и озеленение придомовых территорий; размещение объектов обслуживания жилой застройки во встроенных помещениях жилого дома в отдельных помещениях жилого дома	–	–
7	–	7	Многоквартирные дома этажностью девять этажей и выше; благоустройство и озеленение придомовых территорий; размещение объектов обслуживания жилой застройки во встроенных помещениях жилого дома в отдельных помещениях жилого дома	–	–
8	–	8	Многоквартирные дома этажностью девять этажей и выше; благоустройство и озеленение придомовых территорий; размещение объектов обслуживания жилой застройки во встроенных помещениях жилого дома в отдельных помещениях жилого дома	–	–
9	–	9	Многоквартирные дома этажностью девять этажей и выше; благоустройство и озеленение придомовых территорий; размещение объектов обслуживания жилой застройки во встроенных помещениях жилого дома в отдельных помещениях жилого дома	–	–
10	–	10	Многоквартирные дома этажностью девять этажей и выше; благоустройство и озеленение придомовых территорий; размещение объектов обслуживания жилой застройки во встроенных помещениях жилого дома в отдельных помещениях жилого дома	–	–

1	2	3	4	5	6
11	–	11	Многоквартирные дома этажностью девять этажей и выше; благоустройство и озеленение придомовых территорий; размещение объектов обслуживания жилой застройки во встроенных помещениях жилого дома в отдельных помещениях жилого дома	–	–
12	–	12	Многоквартирные дома этажностью девять этажей и выше; благоустройство и озеленение придомовых территорий; размещение объектов обслуживания жилой застройки во встроенных помещениях жилого дома в отдельных помещениях жилого дома	–	–
13	–	13	Здание, обеспечивающее поставку электричества (трансформаторная подстанция)	–	–
14	1	89	Проезд	–	–
Квартал 2					
15	–	23	Многоквартирные дома этажностью девять этажей и выше; благоустройство и озеленение придомовых территорий; размещение объектов обслуживания жилой застройки во встроенных помещениях жилого дома в отдельных помещениях жилого дома	–	–
16	–	24	Многоквартирные дома этажностью девять этажей и выше; благоустройство и озеленение придомовых территорий; размещение объектов обслуживания жилой застройки во встроенных помещениях жилого дома в отдельных помещениях жилого дома	–	–
17	–	25	Многоквартирные дома этажностью девять этажей и выше; благоустройство и озеленение придомовых территорий; размещение объектов обслуживания жилой застройки во встроенных помещениях жилого дома в отдельных помещениях жилого дома	–	–
18	–	26	Многоквартирные дома этажностью девять этажей и выше; благоустройство и озеленение придомовых территорий; размещение объектов обслуживания жилой застройки во встроенных помещениях жилого дома в отдельных помещениях жилого дома	–	–

1	2	3	4	5	6
19	—	27	Многоквартирные дома этажностью девять этажей и выше; благоустройство и озеленение придомовых территорий; размещение объектов обслуживания жилой застройки во встроенных помещениях жилого дома в отдельных помещениях жилого дома	—	—
20	—	28	Многоквартирные дома этажностью девять этажей и выше; благоустройство и озеленение придомовых территорий; размещение объектов обслуживания жилой застройки во встроенных помещениях жилого дома в отдельных помещениях жилого дома	—	—
21	—	29	Многоквартирные дома этажностью девять этажей и выше; благоустройство и озеленение придомовых территорий; размещение объектов обслуживания жилой застройки во встроенных помещениях жилого дома в отдельных помещениях жилого дома	—	—
22	—	30	Многоквартирные дома этажностью девять этажей и выше; благоустройство и озеленение придомовых территорий; размещение объектов обслуживания жилой застройки во встроенных помещениях жилого дома в отдельных помещениях жилого дома	—	—
Квартал 3					
23	—	35	Многоквартирные дома этажностью девять этажей и выше; благоустройство и озеленение придомовых территорий; размещение объектов обслуживания жилой застройки во встроенных помещениях жилого дома в отдельных помещениях жилого дома	—	—
24	—	36	Многоквартирные дома этажностью девять этажей и выше; благоустройство и озеленение придомовых территорий; размещение объектов обслуживания жилой застройки во встроенных помещениях жилого дома в отдельных помещениях жилого дома	—	—
25	—	37	Многоквартирные дома этажностью девять этажей и выше; благоустройство и озеленение придомовых территорий; размещение объектов обслуживания жилой застройки во встроенных помещениях жилого дома в отдельных помещениях жилого дома	—	—

1	2	3	4	5	6
26	–	38	Многоквартирные дома этажностью девять этажей и выше; благоустройство и озеленение придомовых территорий; размещение объектов обслуживания жилой застройки во встроенных помещениях жилого дома в отдельных помещениях жилого дома	–	–
27	–	39	Многоквартирные дома этажностью девять этажей и выше; благоустройство и озеленение придомовых территорий; размещение объектов обслуживания жилой застройки во встроенных помещениях жилого дома в отдельных помещениях жилого дома	–	–
28	–	40	Многоквартирные дома этажностью девять этажей и выше; благоустройство и озеленение придомовых территорий; размещение объектов обслуживания жилой застройки во встроенных помещениях жилого дома в отдельных помещениях жилого дома	–	–
29	–	41	Многоквартирные дома этажностью девять этажей и выше; благоустройство и озеленение придомовых территорий; размещение объектов обслуживания жилой застройки во встроенных помещениях жилого дома в отдельных помещениях жилого дома	–	–
Квартал 4					
30	–	44	Многоквартирные дома этажностью девять этажей и выше; благоустройство и озеленение придомовых территорий; размещение объектов обслуживания жилой застройки во встроенных помещениях жилого дома в отдельных помещениях жилого дома	–	–
31	–	45	Многоквартирные дома этажностью девять этажей и выше; благоустройство и озеленение придомовых территорий; размещение объектов обслуживания жилой застройки во встроенных помещениях жилого дома в отдельных помещениях жилого дома	–	–
32	–	46	Многоквартирные дома этажностью девять этажей и выше; благоустройство и озеленение придомовых территорий; размещение объектов обслуживания жилой застройки во встроенных помещениях жилого дома в отдельных помещениях жилого дома	–	–

1	2	3	4	5	6
33	—	47	Многоквартирные дома этажностью девять этажей и выше; благоустройство и озеленение придомовых территорий; размещение объектов обслуживания жилой застройки во встроенных помещениях жилого дома в отдельных помещениях жилого дома	—	—
34	—	48	Многоквартирные дома этажностью девять этажей и выше; благоустройство и озеленение придомовых территорий; размещение объектов обслуживания жилой застройки во встроенных помещениях жилого дома в отдельных помещениях жилого дома	—	—
35	—	49	Многоквартирные дома этажностью девять этажей и выше; благоустройство и озеленение придомовых территорий; размещение объектов обслуживания жилой застройки во встроенных помещениях жилого дома в отдельных помещениях жилого дома	—	—
36	—	50	Многоквартирные дома этажностью девять этажей и выше; благоустройство и озеленение придомовых территорий; размещение объектов обслуживания жилой застройки во встроенных помещениях жилого дома в отдельных помещениях жилого дома	—	—
Квартал 6					
37	—	55	Многоквартирные дома этажностью девять этажей и выше; благоустройство и озеленение придомовых территорий; размещение объектов обслуживания жилой застройки во встроенных помещениях жилого дома в отдельных помещениях жилого дома	—	—
38	—	56	Многоквартирные дома этажностью девять этажей и выше; благоустройство и озеленение придомовых территорий; размещение объектов обслуживания жилой застройки во встроенных помещениях жилого дома в отдельных помещениях жилого дома	—	—
39	—	57	Многоквартирные дома этажностью девять этажей и выше; благоустройство и озеленение придомовых территорий; размещение объектов обслуживания жилой застройки во встроенных помещениях жилого дома в отдельных помещениях жилого дома	—	—

1	2	3	4	5	6
Квартал 7					
40	–	62	Многоквартирные дома этажностью не выше восьми этажей; благоустройство и озеленение придомовых территорий; размещение объектов обслуживания жилой застройки во встроенных помещениях жилого дома в отдельных помещениях жилого дома	–	–
41	–	63	Многоквартирные дома этажностью не выше восьми этажей; благоустройство и озеленение придомовых территорий; размещение объектов обслуживания жилой застройки во встроенных помещениях жилого дома в отдельных помещениях жилого дома	–	–
42	–	64	Многоквартирные дома этажностью не выше восьми этажей; благоустройство и озеленение придомовых территорий; размещение объектов обслуживания жилой застройки во встроенных помещениях жилого дома в отдельных помещениях жилого дома	–	–
43	–	65	Многоквартирные дома этажностью девять этажей и выше; благоустройство и озеленение придомовых территорий; размещение объектов обслуживания жилой застройки во встроенных помещениях жилого дома в отдельных помещениях жилого дома	–	–
44	–	66	Многоквартирные дома этажностью девять этажей и выше; благоустройство и озеленение придомовых территорий; размещение объектов обслуживания жилой застройки во встроенных помещениях жилого дома в отдельных помещениях жилого дома	–	–
45	–	67	Многоквартирные дома этажностью девять этажей и выше; благоустройство и озеленение придомовых территорий; размещение объектов обслуживания жилой застройки во встроенных помещениях жилого дома в отдельных помещениях жилого дома	–	–

1	2	3	4	5	6
46	–	68	Многоквартирные дома этажностью девять этажей и выше; благоустройство и озеленение придомовых территорий; размещение объектов обслуживания жилой застройки во встроенных помещениях жилого дома в отдельных помещениях жилого дома	–	–
47	–	69	Многоквартирные дома этажностью девять этажей и выше; благоустройство и озеленение придомовых территорий; размещение объектов обслуживания жилой застройки во встроенных помещениях жилого дома в отдельных помещениях жилого дома	–	–
48	–	70	Многоквартирные дома этажностью девять этажей и выше; благоустройство и озеленение придомовых территорий; размещение объектов обслуживания жилой застройки во встроенных помещениях жилого дома в отдельных помещениях жилого дома	–	–
49	–	71	Многоквартирные дома этажностью девять этажей и выше; благоустройство и озеленение придомовых территорий; размещение объектов обслуживания жилой застройки во встроенных помещениях жилого дома в отдельных помещениях жилого дома	–	–
50	–	72	Многоквартирные дома этажностью девять этажей и выше; благоустройство и озеленение придомовых территорий; размещение объектов обслуживания жилой застройки во встроенных помещениях жилого дома в отдельных помещениях жилого дома	–	–
<b>Квартал 8</b>					
51	–	82	Многоквартирные дома этажностью девять этажей и выше; благоустройство и озеленение придомовых территорий; размещение объектов обслуживания жилой застройки во встроенных помещениях жилого дома в отдельных помещениях жилого дома	–	–
52	–	83	Многоквартирные дома этажностью девять этажей и выше; благоустройство и озеленение придомовых территорий; размещение объектов обслуживания жилой застройки во встроенных помещениях жилого дома в отдельных помещениях жилого дома	–	–

1	2	3	4	5	6
53	—	84	Здание, обеспечивающее поставку электричества (трансформаторная подстанция)	—	—
54	—	85	Поликлиника	—	—

4. Характеристика планируемого развития объектов транспортной инфраструктуры, необходимых для развития территории.

Проектом предусматривается строительство проезда в границах зоны планируемого размещения объектов капитального строительства 1.





Приложение № 5  
к постановлению  
Правительства Санкт-Петербурга  
от 11.10.2022 № 941

### ПОЛОЖЕНИЕ

об очередности планируемого развития территории военного городка № 1, ограниченной Приозерским шоссе, Юкковским шоссе, административной границей с Ленинградской областью и границей функциональной зоны «Р2», в пос.Парголово (Осиновая Роща) Выборгского района, содержащее этапы строительства необходимых для обеспечения жизнедеятельности граждан объектов транспортной инфраструктуры

1. Этапы строительства, необходимые для обеспечения жизнедеятельности граждан объектов транспортной инфраструктуры.

№ п/п	Номер зоны планируемого размещения объектов капитального строительства	Функциональное назначение объектов капитального строительства	Очередность планируемого развития территории/этапы строительства
1	2	3	4
1	1	Проезд	1/1



**ЧЕРТЕЖ**  
**межевания территории военного городка №1, ограниченной Приозерским шоссе,**  
**Южковским шоссе, административной границей с Ленинградской областью**  
**и границей функциональной зоны «Р2»,**  
**в пос. Парголово (Осиновая Роща) Выборгского района**  
**(красные линии)**



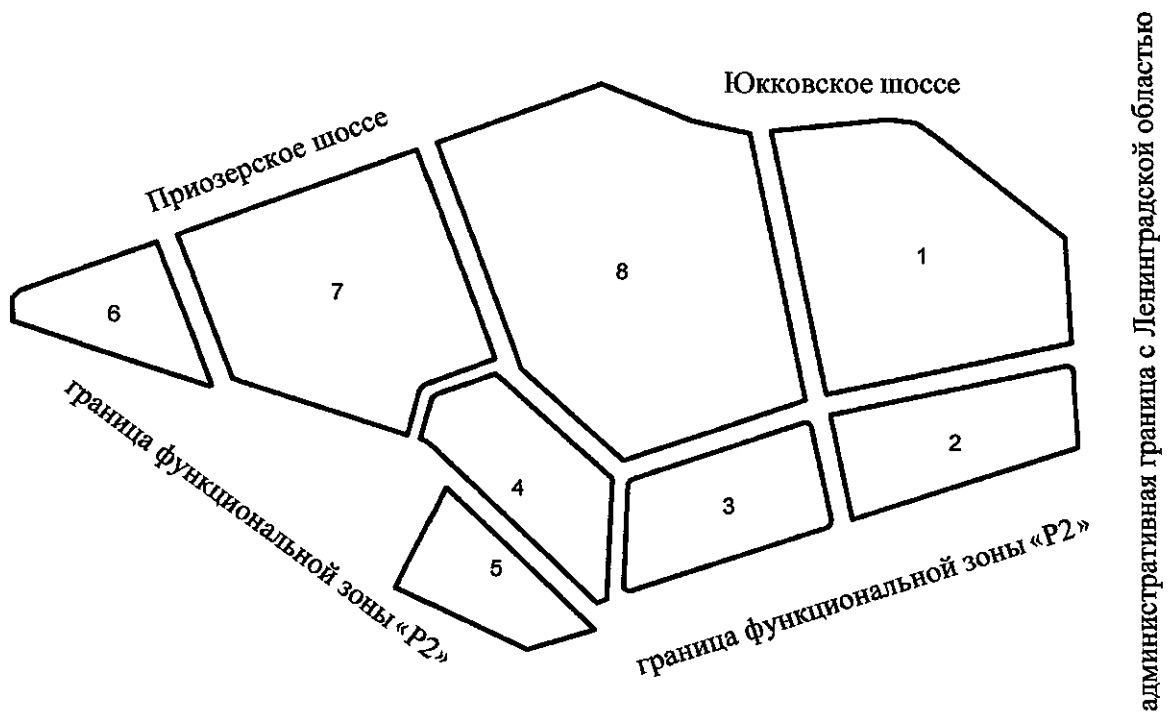
административная граница с Ленинградской областью

Условные обозначения


— — красные линии



**ЧЕРТЕЖ**  
**межевания территории военного городка №1, ограниченной Приозерским шоссе,**  
**Южковским шоссе, административной границей с Ленинградской областью**  
**и границей функциональной зоны «Р2»,**  
**в пос. Парголово (Осиновая Роща) Выборгского района**  
**(границы планируемых элементов планировочной структуры)**



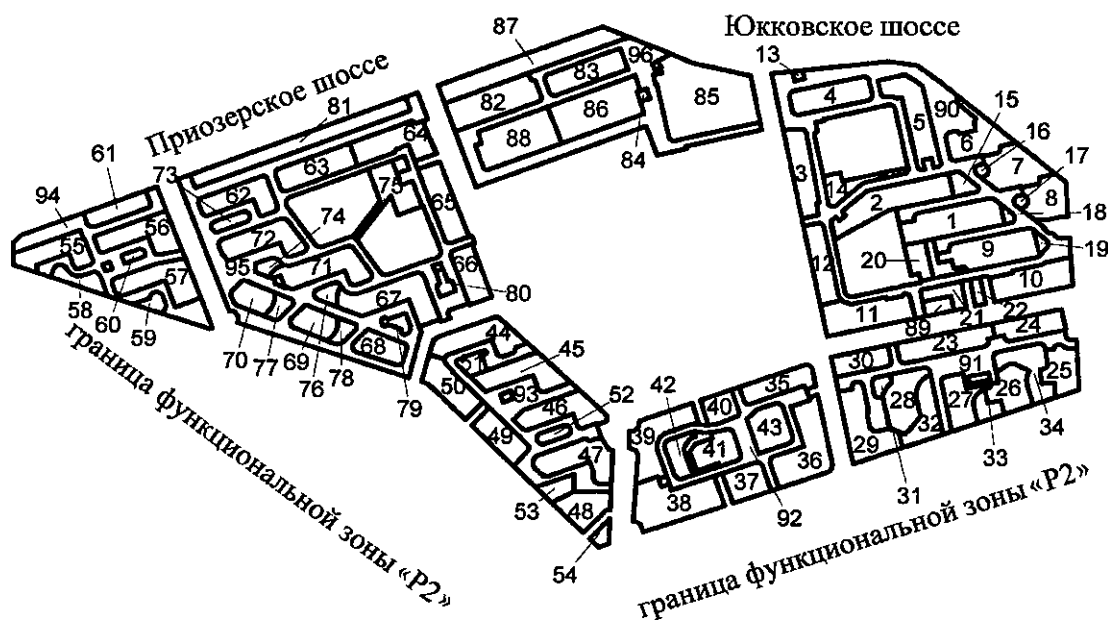
Условные обозначения

-  – границы планируемых элементов планировочной структуры
- 5 – номер квартала




**ЧЕРТЕЖ**

**межевания территории военного городка №1, ограниченной Приозерским шоссе,  
Южковским шоссе, административной границей с Ленинградской областью  
и границей функциональной зоны «Р2»,  
в пос. Парголово (Осиновая Роща) Выборгского района  
(границы и условные номера образуемых земельных участков)**



Условные обозначения

-  – границы образуемых земельных участков
- 3 – условные номера образуемых земельных участков



административная граница с Ленинградской областью

Приложение № 9  
к постановлению  
Правительства Санкт-Петербурга  
от 11.10.2022 № 941

### ПЕРЕЧЕНЬ И СВЕДЕНИЯ

о площади образуемых земельных участков, в том числе которые будут отнесены к территориям общего пользования или имуществу общего пользования, способы их образования, вид разрешенного использования образуемых земельных участков в соответствии с проектом планировки территории военного городка № 1, ограниченной Приозерским шоссе, Юкковским шоссе, административной границей с Ленинградской областью и границей функциональной зоны «Р2», в пос.Парголово (Осиновая Роша) Выборгского района

№ п/п	Условный номер образуемого земельного участка	Вид разрешенного использования образуемого земельного участка	Площадь образуемого земельного участка, га	Способ образования земельного участка
1	2	3	4	5
1	1	Многоэтажная жилая застройка (высотная застройка)	0,38	Перераспределение
2	2	Многоэтажная жилая застройка (высотная застройка)	0,40	Перераспределение
3	3	Многоэтажная жилая застройка (высотная застройка)	0,25	Перераспределение
4	4	Многоэтажная жилая застройка (высотная застройка)	0,26	Перераспределение
5	5	Многоэтажная жилая застройка (высотная застройка)	0,32	Перераспределение
6	6	Многоэтажная жилая застройка (высотная застройка)	0,25	Перераспределение
7	7	Многоэтажная жилая застройка (высотная застройка)	0,28	Перераспределение
8	8	Многоэтажная жилая застройка (высотная застройка)	0,22	Перераспределение
9	9	Многоэтажная жилая застройка (высотная застройка)	0,36	Перераспределение
10	10	Многоэтажная жилая застройка (высотная застройка)	0,29	Перераспределение
11	11	Многоэтажная жилая застройка (высотная застройка)	0,34	Перераспределение
12	12	Многоэтажная жилая застройка (высотная застройка)	0,22	Перераспределение
13	13	Предоставление коммунальных услуг	0,01	Перераспределение

1	2	3	4	5
14	14	Земельные участки (территории) общего пользования – благоустройство территории	0,13	Перераспределение
15	15	Земельные участки (территории) общего пользования – благоустройство территории	0,06	Перераспределение
16	16	Земельные участки (территории) общего пользования – благоустройство территории	0,02	Перераспределение
17	17	Земельные участки (территории) общего пользования – благоустройство территории	0,02	Перераспределение
18	18	Земельные участки (территории) общего пользования – благоустройство территории	0,02	Перераспределение
19	19	Земельные участки (территории) общего пользования – благоустройство территории	0,02	Перераспределение
20	20	Земельные участки (территории) общего пользования – благоустройство территории	0,10	Перераспределение
21	21	Земельные участки (территории) общего пользования – благоустройство территории	0,10	Перераспределение
22	22	Земельные участки (территории) общего пользования – благоустройство территории	0,04	Перераспределение
23	23	Многоэтажная жилая застройка (высотная застройка)	0,27	Перераспределение
24	24	Многоэтажная жилая застройка (высотная застройка)	0,19	Перераспределение
25	25	Многоэтажная жилая застройка (высотная застройка)	0,19	Перераспределение
26	26	Многоэтажная жилая застройка (высотная застройка)	0,20	Перераспределение
27	27	Многоэтажная жилая застройка (высотная застройка)	0,20	Перераспределение
28	28	Многоэтажная жилая застройка (высотная застройка)	0,25	Перераспределение
29	29	Многоэтажная жилая застройка (высотная застройка)	0,32	Перераспределение

1	2	3	4	5
30	30	Многоэтажная жилая застройка (высотная застройка)	0,16	Перераспределение
31	31	Земельные участки (территории) общего пользования – благоустройство территории	0,04	Перераспределение
32	32	Земельные участки (территории) общего пользования – благоустройство территории	0,20	Перераспределение
33	33	Земельные участки (территории) общего пользования – благоустройство территории	0,08	Перераспределение
34	34	Земельные участки (территории) общего пользования – благоустройство территории	0,23	Перераспределение
35	35	Многоэтажная жилая застройка (высотная застройка)	0,20	Перераспределение
36	36	Многоэтажная жилая застройка (высотная застройка)	0,40	Перераспределение
37	37	Многоэтажная жилая застройка (высотная застройка)	0,17	Перераспределение
38	38	Многоэтажная жилая застройка (высотная застройка)	0,43	Перераспределение
39	39	Многоэтажная жилая застройка (высотная застройка)	0,31	Перераспределение
40	40	Многоэтажная жилая застройка (высотная застройка)	0,12	Перераспределение
41	41	Многоэтажная жилая застройка (высотная застройка)	0,18	Перераспределение
42	42	Земельные участки (территории) общего пользования – благоустройство территории	0,11	Перераспределение
43	43	Земельные участки (территории) общего пользования – благоустройство территории	0,21	Перераспределение
44	44	Многоэтажная жилая застройка (высотная застройка)	0,28	Перераспределение
45	45	Многоэтажная жилая застройка (высотная застройка)	0,26	Перераспределение
46	46	Многоэтажная жилая застройка (высотная застройка)	0,26	Перераспределение
47	47	Многоэтажная жилая застройка (высотная застройка)	0,28	Перераспределение
48	48	Многоэтажная жилая застройка (высотная застройка)	0,20	Перераспределение

1	2	3	4	5
49	49	Многоэтажная жилая застройка (высотная застройка)	0,19	Перераспределение
50	50	Многоэтажная жилая застройка (высотная застройка)	0,22	Перераспределение
51	51	Земельные участки (территории) общего пользования – благоустройство территории	0,06	Перераспределение
52	52	Земельные участки (территории) общего пользования – благоустройство территории	0,05	Перераспределение
53	53	Земельные участки (территории) общего пользования – благоустройство территории	0,08	Перераспределение
54	54	Земельные участки (территории) общего пользования – благоустройство территории	0,04	Перераспределение
55	55	Многоэтажная жилая застройка (высотная застройка)	0,23	Перераспределение
56	56	Многоэтажная жилая застройка (высотная застройка)	0,27	Перераспределение
57	57	Многоэтажная жилая застройка (высотная застройка)	0,29	Перераспределение
58	58	Земельные участки (территории) общего пользования – благоустройство территории	0,10	Перераспределение
59	59	Земельные участки (территории) общего пользования – благоустройство территории	0,05	Перераспределение
60	60	Земельные участки (территории) общего пользования – благоустройство территории	0,03	Перераспределение
61	61	Земельные участки (территории) общего пользования – благоустройство территории	0,15	Перераспределение
62	62	Среднеэтажная жилая застройка	0,23	Перераспределение
63	63	Среднеэтажная жилая застройка	0,25	Перераспределение
64	64	Среднеэтажная жилая застройка	0,28	Перераспределение
65	65	Многоэтажная жилая застройка (высотная застройка)	0,25	Перераспределение
66	66	Многоэтажная жилая застройка (высотная застройка)	0,18	Перераспределение



1	2	3	4	5
67	67	Многоэтажная жилая застройка (высотная застройка)	0,35	Перераспределение
68	68	Многоэтажная жилая застройка (высотная застройка)	0,16	Перераспределение
69	69	Многоэтажная жилая застройка (высотная застройка)	0,14	Перераспределение
70	70	Многоэтажная жилая застройка (высотная застройка)	0,13	Перераспределение
71	71	Многоэтажная жилая застройка (высотная застройка)	0,30	Перераспределение
72	72	Многоэтажная жилая застройка (высотная застройка)	0,27	Перераспределение
73	73	Земельные участки (территории) общего пользования – благоустройство территории	0,06	Образование земельного участка из земель, находящихся в государственной собственности
74	74	Земельные участки (территории) общего пользования – благоустройство территории	0,04	Перераспределение
75	75	Земельные участки (территории) общего пользования – благоустройство территории	0,23	Перераспределение
76	76	Земельные участки (территории) общего пользования – благоустройство территории	0,05	Перераспределение
77	77	Земельные участки (территории) общего пользования – благоустройство территории	0,06	Перераспределение
78	78	Земельные участки (территории) общего пользования – благоустройство территории	0,05	Перераспределение
79	79	Земельные участки (территории) общего пользования – благоустройство территории	0,04	Перераспределение
80	80	Земельные участки (территории) общего пользования – благоустройство территории	0,04	Перераспределение

1	2	3	4	5
81	81	Земельные участки (территории) общего пользования – благоустройство территории	0,44	Перераспределение
82	82	Многоэтажная жилая застройка (высотная застройка)	0,37	Перераспределение
83	83	Многоэтажная жилая застройка (высотная застройка)	0,24	Перераспределение
84	84	Предоставление коммунальных услуг	0,01	Перераспределение
85	85	Амбулаторно-поликлиническое обслуживание	0,84	Перераспределение
86	86	Земельные участки (территории) общего пользования – благоустройство территории	0,47	Перераспределение
87	87	Земельные участки (территории) общего пользования – благоустройство территории	0,47	Перераспределение
88	88	Площадки для занятия спортом	0,41	Перераспределение
89	89	Земельные участки (территории) общего пользования – улично-дорожная сеть	0,06	Перераспределение
90	90	Земельные участки (территории) общего пользования – улично-дорожная сеть	2,11	Перераспределение
91	91	Земельные участки (территории) общего пользования – улично-дорожная сеть	0,69	Перераспределение
92	92	Земельные участки (территории) общего пользования – улично-дорожная сеть	0,55	Перераспределение
93	93	Земельные участки (территории) общего пользования – улично-дорожная сеть	0,83	Перераспределение

1	2	3	4	5
94	94	Земельные участки (территории) общего пользования – улично-дорожная сеть	0,83	Перераспределение
95	95	Земельные участки (территории) общего пользования – улично-дорожная сеть	2,49	Перераспределение
96	96	Земельные участки (территории) общего пользования – улично-дорожная сеть	1,14	Перераспределение



Приложение № 10  
к постановлению  
Правительства Санкт-Петербурга  
от 11.10.2022 № 941

### СВЕДЕНИЯ

о границах территории военного городка № 1, ограниченной Приозерским шоссе, Юкковским шоссе, административной границей с Ленинградской областью и границей функциональной зоны «Р2», в пос.Парголово (Осиновая Роща) Выборгского района, содержащие перечень координат характерных точек этих границ в системе координат, используемой для ведения Единого государственного реестра недвижимости

Номер точки	X	Y	R (м)
1	2	3	4
<b>Образуемый земельный участок 1</b>			
1	113562,78	111038,84	—
2	113566,24	111055,18	—
3	113568,43	111054,83	—
4	113572,67	111055,92	6,39
5	113575,21	111059,48	—
6	113592,89	111141,78	—
7	113592,72	111144,27	8,63
8	113591,86	111146,61	—
9	113591,23	111147,49	—
10	113586,45	111153,34	—
11	113562,07	111159,29	—
12	113537,33	111044,30	—
<b>Образуемый земельный участок 2</b>			
1	113601,83	111003,92	—
2	113621,85	111094,54	—
3	113594,14	111100,51	—
4	113580,40	111035,05	—
5	113578,62	111027,07	—
6	113560,99	110995,08	—
7	113544,07	110965,12	—
8	113566,12	110960,63	—
9	113570,83	110966,03	—
10	113566,14	110970,12	—
11	113572,69	110977,63	—
12	113577,38	110973,54	—
13	113591,59	110989,83	—
14	113600,30	111000,52	—
15	113601,25	111002,13	8,60

1	2	3	4
<b>Образуемый земельный участок 3</b>			
1	113671,83	110905,74	–
2	113673,31	110925,61	–
3	113673,30	110926,75	–
4	113672,64	110929,32	5,13
5	113670,78	110931,21	–
6	113669,26	110931,98	–
7	113667,76	110932,47	–
8	113587,46	110947,08	–
9	113587,18	110946,41	–
10	113586,61	110943,82	–
11	113574,51	110946,01	–
12	113572,94	110945,86	–
13	113569,10	110927,04	–
<b>Образуемый земельный участок 4</b>			
1	113733,58	110996,90	–
2	113732,64	111001,78	6,50
3	113728,52	111004,57	–
4	113713,36	111007,70	–
5	113708,88	111006,58	6,90
6	113706,10	111002,89	–
7	113689,69	110923,64	–
8	113690,63	110918,80	7,06
9	113694,51	110915,75	–
10	113709,39	110912,60	–
11	113710,71	110912,39	–
12	113714,31	110913,49	7,24
13	113716,87	110916,25	–
14	113717,29	110917,52	–
<b>Образуемый земельный участок 5</b>			
1	113735,97	111045,81	–
2	113723,02	111064,91	–
3	113632,65	111086,09	–
4	113630,68	111084,49	6,62
5	113629,45	111082,27	–
6	113628,49	111077,85	–
7	113633,33	111076,66	–
8	113639,47	111075,46	–
9	113637,12	111065,17	–
10	113631,11	111066,46	–
11	113626,31	111067,90	–
12	113625,88	111065,93	–
13	113626,60	111061,63	6,28

1	2	3	4
14	113629,94	111058,83	–
15	113709,46	111041,81	–
16	113708,60	111036,54	–
17	113709,37	111034,51	–
18	113710,12	111032,21	–
19	113710,64	111029,88	16,49
20	113710,81	111027,49	–
21	113710,53	111022,39	–
22	113710,55	111021,38	–
23	113712,28	111018,74	–
24	113714,20	111017,58	–
25	113727,37	111014,45	–
26	113729,18	111014,56	–
<b>Образуемый земельный участок 6</b>			
1	113710,66	111106,13	–
2	113657,36	111172,13	–
3	113653,19	111153,75	–
4	113651,80	111153,96	–
5	113650,10	111154,06	–
6	113646,94	111152,76	5,64
7	113645,10	111149,88	–
8	113641,57	111133,46	–
9	113642,92	111133,17	–
10	113637,12	111106,50	–
11	113636,36	111102,20	–
12	113637,37	111098,84	6,66
13	113639,95	111096,46	–
14	113661,34	111091,52	–
15	113666,49	111092,39	6,80
16	113669,50	111096,66	–
17	113670,93	111103,05	–
18	113670,72	111104,74	2,50
19	113669,48	111105,90	–
20	113668,37	111106,38	–
21	113667,48	111106,67	–
22	113671,58	111125,59	–
23	113678,68	111124,29	–
24	113680,61	111124,26	6,00
25	113682,45	111124,83	–
26	113685,44	111126,33	–
27	113703,31	111104,62	–
28	113707,46	111103,55	–
<b>Образуемый земельный участок 7</b>			

1	2	3	4
1	113657,36	111172,13	–
2	113621,28	111216,81	–
3	113616,95	111198,10	–
4	113614,11	111198,56	–
5	113610,97	111197,51	5,53
6	113609,00	111194,85	–
7	113605,33	111177,89	–
8	113606,79	111177,57	–
9	113601,72	111154,30	–
10	113601,76	111151,56	6,61
11	113602,92	111149,07	–
12	113617,05	111131,52	–
13	113617,22	111132,35	–
14	113619,41	111137,76	7,98
15	113624,69	111140,24	–
16	113626,96	111140,03	–
17	113629,32	111139,12	7,91
18	113631,27	111137,51	–
19	113632,92	111135,33	–
20	113641,57	111133,46	–
21	113645,10	111149,88	–
22	113646,94	111152,76	5,64
23	113650,10	111154,06	–
24	113651,80	111153,96	–
25	113653,19	111153,75	–
<b>Образуемый земельный участок 8</b>			
1	113621,28	111216,81	–
2	113611,47	111228,96	–
3	113607,77	111228,72	–
4	113571,13	111231,23	–
5	113570,79	111222,19	–
6	113567,52	111209,34	–
7	113567,29	111192,98	–
8	113580,93	111175,98	–
9	113581,22	111176,25	–
10	113581,19	111176,94	–
11	113583,53	111182,75	7,95
12	113589,34	111185,06	–
13	113590,86	111184,86	–
14	113594,06	111183,15	8,39
15	113596,24	111180,26	–
16	113596,83	111179,85	–
17	113605,33	111177,89	–

1	2	3	4
18	113609,00	111194,85	–
19	113610,97	111197,51	5,53
20	113614,11	111198,56	–
21	113616,95	111198,10	–
<b>Образуемый земельный участок 9</b>			
1	113519,16	111097,77	–
2	113516,10	111083,24	–
3	113526,73	111080,93	–
4	113529,76	111095,50	–
5	113531,67	111095,11	–
6	113536,63	111096,35	6,97
7	113539,40	111100,64	–
8	113557,40	111185,17	–
9	113557,36	111187,78	8,37
10	113556,52	111190,25	–
11	113555,46	111191,61	–
12	113524,08	111198,95	–
13	113523,35	111197,22	–
14	113523,00	111196,14	–
15	113506,31	111117,99	–
16	113511,36	111112,51	–
17	113509,50	111100,37	–
18	113512,14	111099,96	–
19	113513,56	111099,64	–
20	113514,54	111098,76	–
<b>Образуемый земельный участок 10</b>			
1	113498,62	111140,87	–
2	113498,27	111141,47	–
3	113503,93	111168,27	–
4	113506,68	111167,68	–
5	113513,45	111199,11	–
6	113514,74	111202,49	17,58
7	113516,70	111205,54	–
8	113522,23	111231,29	–
9	113522,41	111234,20	–
10	113489,24	111236,29	–
11	113470,08	111147,02	–
<b>Образуемый земельный участок 11</b>			
1	113470,49	110975,42	–
2	113468,06	110981,77	–
3	113467,74	110983,33	7,50
4	113467,75	110984,92	–
5	113475,86	111023,74	–



1	2	3	4
6	113473,30	111024,34	–
7	113477,17	111042,42	–
8	113480,40	111044,48	–
9	113479,35	111048,37	5,78
10	113476,01	111050,63	–
11	113450,61	111056,31	–
12	113429,43	110955,84	–
13	113466,00	110948,12	–
14	113472,38	110972,80	–
15	113471,34	110974,09	–
<b>Образуемый земельный участок 12</b>			
1	113561,27	110934,20	–
2	113563,39	110944,62	–
3	113563,40	110946,00	–
4	113563,37	110947,10	–
5	113562,90	110949,06	4,50
6	113561,63	110950,63	–
7	113559,08	110952,02	–
8	113557,66	110952,48	–
9	113479,60	110968,50	–
10	113476,36	110969,74	15,62
11	113473,48	110971,65	–
12	113472,38	110972,80	–
13	113466,00	110948,12	–
14	113560,08	110928,88	–
<b>Образуемый земельный участок 13</b>			
1	113739,94	110916,16	–
2	113741,16	110928,20	–
3	113731,21	110930,22	–
4	113728,77	110918,49	–
<b>Образуемый земельный участок 14</b>			
1	113618,50	110951,70	–
2	113622,70	110971,20	–
3	113612,73	110973,33	–
4	113628,61	111048,60	–
5	113623,72	111047,66	6,26
6	113621,06	111043,44	–
7	113612,06	111002,37	–
8	113610,63	110998,12	20,51
9	113608,31	110994,29	–
10	113584,77	110966,96	–
11	113583,24	110962,05	6,46
12	113585,78	110957,58	–

1	2	3	4
<b>Образуемый земельный участок 15</b>			
1	113621,85	111094,54	–
2	113623,59	111102,93	–
3	113623,57	111106,16	7,75
4	113622,23	111109,09	–
5	113606,67	111128,03	–
6	113602,75	111128,78	4,35
7	113599,87	111126,02	–
8	113594,14	111100,51	–
<b>Образуемый земельный участок 16</b>			
1	113631,60	111129,49	–
2	113632,92	111135,33	–
3	113631,27	111137,51	–
4	113629,32	111139,12	7,91
5	113626,96	111140,03	–
6	113624,69	111140,24	–
7	113619,41	111137,76	7,98
8	113617,22	111132,35	–
9	113617,05	111131,52	–
10	113619,59	111128,36	–
11	113621,05	111126,80	–
12	113626,31	111124,96	6,41
13	113631,02	111127,93	–
<b>Образуемый земельный участок 17</b>			
1	113596,83	111179,85	–
2	113596,24	111180,26	–
3	113594,06	111183,15	8,39
4	113590,86	111184,86	–
5	113589,34	111185,06	–
6	113583,53	111182,75	7,95
7	113581,19	111176,94	–
8	113581,22	111176,25	–
9	113580,93	111175,98	–
10	113583,34	111173,09	–
11	113584,93	111171,07	–
12	113591,09	111169,74	6,61
13	113595,57	111174,18	–
<b>Образуемый земельный участок 18</b>			
1	113586,45	111153,34	–
2	113574,52	111168,10	–
3	113572,59	111169,16	–
4	113567,77	111169,84	6,22
5	113563,94	111166,85	–

1	2	3	4
6	113562,07	111159,29	–
<b>Образуемый земельный участок 19</b>			
1	113555,46	111191,61	–
2	113543,04	111206,75	–
3	113542,32	111207,27	–
4	113538,69	111208,67	6,16
5	113534,95	111207,62	–
6	113524,08	111198,95	–
<b>Образуемый земельный участок 20</b>			
1	113537,33	111044,30	–
2	113542,35	111067,66	–
3	113497,74	111077,35	–
4	113494,66	111062,73	–
5	113503,34	111060,87	–
6	113501,55	111051,99	–
<b>Образуемый земельный участок 21</b>			
1	113484,46	111063,35	–
2	113494,26	111109,67	–
3	113488,89	111110,46	–
4	113463,26	111115,27	–
5	113460,14	111100,69	–
6	113477,08	111097,07	–
7	113470,19	111064,83	–
8	113482,74	111062,23	–
<b>Образуемый земельный участок 22</b>			
1	113496,33	111119,46	–
2	113498,72	111130,61	–
3	113467,98	111137,21	–
4	113465,36	111125,05	–
<b>Образуемый земельный участок 23</b>			
1	113421,16	111034,98	–
2	113444,48	111144,20	–
3	113428,47	111147,67	–
4	113426,76	111139,68	–
5	113424,07	111140,23	–
6	113419,65	111138,81	6,51
7	113417,30	111134,81	–
8	113398,37	111047,06	–
9	113398,70	111042,58	6,64
10	113401,79	111039,33	–
11	113404,25	111038,65	–
<b>Образуемый земельный участок 24</b>			
1	113424,06	111166,21	–

1	2	3	4
2	113424,75	111161,27	6,50
3	113428,73	111158,28	–
4	113430,66	111157,93	–
5	113428,47	111147,67	–
6	113444,48	111144,20	–
7	113461,44	111223,59	–
8	113437,39	111228,71	–
<b>Образуемый земельный участок 25</b>			
1	113414,56	111215,11	–
2	113419,54	111218,70	5,74
3	113418,43	111224,74	–
4	113417,98	111225,34	–
5	113415,76	111229,81	13,87
6	113415,27	111234,78	–
7	113415,60	111241,05	–
8	113368,52	111243,76	–
9	113367,32	111243,47	2,07
10	113366,50	111242,53	–
11	113357,96	111216,76	–
12	113375,46	111215,55	–
13	113374,38	111200,38	–
14	113391,08	111199,58	–
15	113391,27	111202,55	–
16	113393,22	111206,24	4,85
17	113397,32	111207,05	–
18	113414,10	111206,21	–
<b>Образуемый земельный участок 26</b>			
1	113375,46	111151,55	–
2	113386,53	111149,32	–
3	113388,34	111150,59	–
4	113395,91	111161,88	–
5	113397,41	111165,93	11,33
6	113397,28	111170,24	–
7	113389,11	111187,04	–
8	113380,65	111183,94	21,01
9	113371,66	111184,68	–
10	113349,47	111191,11	–
11	113338,76	111158,78	–
12	113354,47	111154,47	–
13	113351,28	111139,42	–
14	113367,71	111136,15	–
15	113368,62	111139,81	–
16	113370,52	111142,41	4,51

1	2	3	4
17	113373,67	111143,08	–
<b>Образуемый земельный участок 27</b>			
1	113382,04	111090,53	–
2	113386,60	111111,42	–
3	113368,20	111115,23	–
4	113373,67	111143,08	–
5	113370,52	111142,41	4,51
6	113368,62	111139,81	–
7	113367,71	111136,15	–
8	113367,06	111136,28	–
9	113359,81	111125,79	16,34
10	113347,23	111123,70	–
11	113328,63	111128,18	–
12	113318,75	111098,34	–
13	113377,90	111086,05	–
14	113380,41	111087,88	8,05
<b>Образуемый земельный участок 28</b>			
1	113384,84	111028,40	–
2	113392,90	111066,13	–
3	113391,89	111070,82	6,45
4	113387,92	111073,51	–
5	113384,06	111074,31	–
6	113373,97	111060,79	23,60
7	113357,44	111057,46	–
8	113336,83	111062,51	–
9	113319,70	111049,49	–
10	113318,09	111047,05	7,26
11	113315,64	111045,45	–
12	113323,03	111027,38	–
13	113361,20	111019,38	–
14	113363,02	111021,53	6,36
15	113365,61	111022,68	–
16	113366,24	111022,90	–
17	113369,45	111024,49	15,43
18	113372,21	111026,77	–
19	113372,66	111027,23	–
20	113374,69	111029,36	4,93
21	113377,57	111029,96	–
<b>Образуемый земельный участок 29</b>			
1	113364,72	110968,77	–
2	113368,05	110985,11	–
3	113369,64	110984,77	–
4	113376,67	110990,25	6,39

1	2	3	4
5	113371,38	110997,43	–
6	113345,82	111002,88	–
7	113336,73	111002,15	–
8	113323,60	111004,85	–
9	113320,49	111008,15	11,03
10	113318,98	111012,41	–
11	113322,04	111026,77	–
12	113317,26	111038,08	–
13	113300,39	111042,90	–
14	113281,56	110986,05	–
<b>Образуемый земельный участок 30</b>			
1	113405,26	110960,52	–
2	113419,21	111025,84	–
3	113401,42	111029,58	–
4	113397,28	111028,60	6,62
5	113394,59	111025,30	–
6	113381,80	110965,29	–
<b>Образуемый земельный участок 31</b>			
1	113381,52	111012,83	–
2	113384,84	111028,40	–
3	113377,57	111029,96	–
4	113374,69	111029,36	4,93
5	113372,66	111027,23	–
6	113372,21	111026,77	–
7	113369,45	111024,49	15,43
8	113366,24	111022,90	–
9	113365,61	111022,68	–
10	113363,02	111021,53	6,36
11	113361,20	111019,38	–
12	113359,20	111019,79	–
13	113358,22	111015,13	–
14	113359,01	111011,86	4,61
15	113361,81	111009,99	–
16	113373,16	111007,54	–
17	113378,51	111008,33	6,69
<b>Образуемый земельный участок 32</b>			
1	113322,04	111026,77	–
2	113323,03	111027,38	–
3	113315,64	111045,45	–
4	113318,09	111047,05	7,26
5	113319,70	111049,49	–
6	113336,83	111062,51	–
7	113357,44	111057,46	–

1	2	3	4
8	113373,97	111060,79	23,60
9	113384,06	111074,31	–
10	113315,47	111088,44	–
11	113300,39	111042,90	–
12	113317,26	111038,08	–
<b>Образуемый земельный участок 33</b>			
1	113351,28	111139,42	–
2	113354,47	111154,47	–
3	113338,76	111158,78	–
4	113328,63	111128,18	–
5	113347,23	111123,70	–
6	113359,81	111125,79	16,34
7	113367,06	111136,28	–
<b>Образуемый земельный участок 34</b>			
1	113410,99	111150,73	–
2	113421,19	111197,79	–
3	113419,84	111202,40	6,47
4	113415,69	111204,81	–
5	113414,03	111204,89	–
6	113414,10	111206,21	–
7	113397,32	111207,05	–
8	113393,22	111206,24	4,85
9	113391,27	111202,55	–
10	113391,08	111199,58	–
11	113374,38	111200,38	–
12	113375,46	111215,55	–
13	113357,96	111216,76	–
14	113349,47	111191,11	–
15	113371,66	111184,68	–
16	113380,65	111183,94	21,01
17	113389,11	111187,04	–
18	113397,28	111170,24	–
19	113397,41	111165,93	11,33
20	113395,91	111161,88	–
21	113388,34	111150,59	–
22	113386,53	111149,32	–
23	113402,50	111146,06	–
24	113407,78	111146,50	6,52
<b>Образуемый земельный участок 35</b>			
1	113370,18	110854,53	–
2	113396,18	110930,30	–
3	113395,54	110935,58	6,95
4	113391,37	110938,87	–

1	2	3	4
5	113371,35	110943,01	–
6	113367,46	110931,71	–
7	113372,17	110930,04	–
8	113350,74	110868,16	–
9	113350,85	110863,83	6,12
10	113353,79	110860,66	–
<b>Образуемый земельный участок 36</b>			
1	113347,54	110914,32	–
2	113355,22	110936,58	–
3	113358,10	110935,58	–
4	113361,37	110945,07	–
5	113282,16	110961,59	–
6	113275,48	110960,55	9,19
7	113271,32	110955,23	–
8	113253,18	110900,63	–
9	113282,14	110890,65	–
10	113286,13	110890,72	6,98
11	113289,43	110892,96	–
12	113290,18	110894,84	–
13	113301,77	110929,43	–
<b>Образуемый земельный участок 37</b>			
1	113270,50	110835,41	–
2	113283,15	110873,71	–
3	113282,88	110878,28	6,56
4	113279,68	110881,56	–
5	113250,18	110891,62	–
6	113235,68	110847,99	–
<b>Образуемый земельный участок 38</b>			
1	113258,00	110736,42	–
2	113266,78	110761,53	–
3	113254,82	110765,73	–
4	113258,04	110774,90	–
5	113251,09	110777,25	–
6	113267,37	110825,92	–
7	113232,55	110838,49	–
8	113201,79	110744,82	–
9	113210,17	110742,14	–
10	113213,63	110737,79	–
11	113214,00	110733,44	–
<b>Образуемый земельный участок 39</b>			
1	113330,97	110740,26	–
2	113351,87	110801,16	–
3	113326,82	110808,86	–



1	2	3	4
4	113327,35	110805,40	–
5	113327,67	110802,44	–
6	113327,03	110798,97	–
7	113317,09	110770,36	–
8	113308,58	110762,14	16,92
9	113296,77	110761,50	–
10	113267,50	110771,70	–
11	113264,24	110762,42	–
12	113266,78	110761,53	–
13	113258,00	110736,42	–
14	113292,45	110738,95	–
15	113297,44	110735,86	–
16	113300,42	110728,40	–
17	113319,22	110729,11	–
18	113319,03	110734,14	–
19	113323,39	110739,35	–
<b>Образуемый земельный участок 40</b>			
1	113355,12	110810,63	–
2	113367,21	110845,87	–
3	113344,47	110853,94	–
4	113342,60	110854,46	–
5	113339,16	110854,35	5,20
6	113336,54	110852,12	–
7	113329,44	110835,54	–
8	113328,93	110834,15	–
9	113328,46	110832,28	–
10	113326,84	110824,23	–
11	113326,53	110819,41	–
<b>Образуемый земельный участок 41</b>			
1	113311,14	110824,12	–
2	113317,97	110822,03	–
3	113319,10	110830,69	74,71
4	113321,24	110839,16	–
5	113321,65	110842,56	–
6	113320,74	110845,75	5,81
7	113318,25	110847,92	–
8	113314,31	110849,64	–
9	113295,39	110855,70	–
10	113290,43	110856,60	–
11	113288,04	110855,89	5,19
12	113286,25	110854,15	–
13	113285,44	110852,59	–
14	113284,68	110850,71	–

1	2	3	4
15	113278,56	110832,41	–
16	113282,30	110830,99	–
17	113274,18	110808,69	–
18	113277,36	110804,72	–
19	113295,97	110798,49	–
20	113304,65	110804,44	–
<b>Образуемый земельный участок 42</b>			
1	113309,94	110775,72	–
2	113318,15	110799,52	–
3	113318,60	110801,33	–
4	113318,75	110803,17	–
5	113313,23	110804,91	–
6	113311,40	110799,37	–
7	113299,27	110791,06	–
8	113273,78	110799,60	–
9	113269,42	110805,04	–
10	113264,22	110789,53	–
11	113263,97	110786,84	5,49
12	113265,04	110784,37	–
13	113266,06	110782,91	–
14	113266,90	110782,02	–
15	113267,90	110781,18	–
16	113269,26	110780,41	–
17	113299,07	110769,92	–
18	113304,87	110769,86	7,87
19	113309,14	110773,78	–
<b>Образуемый земельный участок 43</b>			
1	113333,52	110863,60	–
2	113336,39	110867,06	–
3	113343,61	110874,67	–
4	113344,93	110877,20	–
5	113351,24	110896,33	–
6	113350,57	110901,98	7,50
7	113346,13	110905,53	–
8	113315,02	110915,83	–
9	113312,24	110916,25	–
10	113307,48	110914,77	7,64
11	113304,65	110910,67	–
12	113293,47	110877,21	–
<b>Образуемый земельный участок 44</b>			
1	113430,24	110512,37	–
2	113453,47	110578,17	–
3	113446,01	110587,19	–

1	2	3	4
4	113421,94	110613,05	–
5	113419,15	110605,52	–
6	113418,32	110603,34	–
7	113416,68	110599,34	–
8	113412,85	110598,41	6,52
9	113410,26	110595,44	–
10	113406,56	110585,74	–
11	113406,88	110581,16	6,48
12	113410,15	110577,94	–
13	113426,20	110572,09	–
14	113408,64	110523,00	–
15	113407,14	110520,48	11,37
16	113405,04	110518,42	–
17	113403,98	110517,95	3,89
18	113402,82	110517,82	–
19	113403,53	110516,90	–
20	113408,92	110501,40	–
21	113420,61	110504,50	–
22	113425,82	110506,50	–
23	113428,45	110509,12	13,25
<b>Образуемый земельный участок 45</b>			
1	113383,18	110547,16	–
2	113411,39	110624,38	–
3	113375,87	110662,53	–
4	113365,58	110634,26	–
5	113365,30	110629,13	6,94
6	113368,61	110625,22	–
7	113384,32	110619,34	–
8	113365,52	110565,06	–
<b>Образуемый земельный участок 46</b>			
1	113343,72	110607,88	–
2	113366,28	110670,13	–
3	113367,95	110671,04	–
4	113337,55	110703,69	–
5	113330,96	110703,42	–
6	113326,83	110691,71	–
7	113328,29	110691,17	–
8	113323,50	110677,79	–
9	113322,18	110675,28	–
10	113323,78	110671,82	7,76
11	113326,83	110669,54	–
12	113339,41	110665,05	–
13	113321,14	110613,88	–

1	2	3	4
14	113321,00	110610,34	8,10
15	113322,39	110607,09	–
16	113332,56	110596,64	–
<b>Образуемый земельный участок 47</b>			
1	113290,91	110623,11	–
2	113310,80	110678,76	–
3	113309,76	110681,32	7,65
4	113307,88	110683,35	–
5	113312,56	110696,95	–
6	113303,48	110702,54	–
7	113298,70	110705,69	–
8	113296,82	110710,41	–
9	113259,28	110708,50	–
10	113258,73	110707,03	8,77
11	113258,45	110705,49	–
12	113258,44	110694,80	–
13	113259,26	110692,33	10,97
14	113260,64	110690,13	–
15	113262,04	110689,12	–
16	113264,58	110687,97	10,69
17	113267,32	110687,51	–
18	113273,57	110687,62	–
19	113284,08	110683,87	–
20	113267,64	110637,70	–
21	113266,96	110634,30	11,60
22	113267,31	110630,85	–
23	113268,66	110631,31	–
24	113269,98	110628,16	–
25	113275,48	110622,56	–
26	113283,32	110619,31	10,20
<b>Образуемый земельный участок 48</b>			
1	113201,13	110676,60	–
2	113236,58	110640,50	–
3	113249,33	110666,05	–
4	113249,64	110703,58	–
5	113249,31	110705,30	–
6	113248,74	110706,96	–
7	113248,22	110707,60	3,11
8	113247,54	110708,08	–
9	113227,98	110707,38	–
10	113228,08	110705,63	–
11	113226,70	110701,88	–
<b>Образуемый земельный участок 49</b>			

1	2	3	4
1	113346,82	110569,62	–
2	113304,83	110612,37	–
3	113303,57	110613,47	–
4	113300,19	110614,60	5,75
5	113296,80	110613,53	–
6	113295,08	110612,17	–
7	113279,41	110596,88	–
8	113326,14	110549,30	–
<b>Образуемый земельный участок 50</b>			
1	113408,92	110501,40	–
2	113403,53	110516,90	–
3	113402,82	110517,82	–
4	113399,06	110519,36	17,96
5	113395,75	110521,70	–
6	113388,75	110528,73	–
7	113387,83	110527,86	–
8	113353,83	110562,48	–
9	113333,14	110542,17	–
10	113374,45	110500,11	–
11	113377,28	110493,01	–
<b>Образуемый земельный участок 51</b>			
1	113403,62	110535,38	–
2	113410,58	110554,33	–
3	113412,75	110560,38	–
4	113413,23	110563,32	–
5	113412,77	110564,94	3,78
6	113411,66	110566,19	–
7	113411,34	110566,40	–
8	113410,09	110566,18	2,03
9	113409,21	110565,26	–
10	113407,55	110560,85	–
11	113390,39	110566,90	–
12	113383,18	110547,16	–
13	113397,00	110533,13	–
14	113399,05	110532,19	3,47
15	113401,25	110532,71	–
16	113402,84	110534,03	–
<b>Образуемый земельный участок 52</b>			
1	113316,98	110627,94	–
2	113325,72	110652,35	–
3	113326,14	110653,80	–
4	113326,04	110658,23	6,36
5	113323,08	110661,53	–

1	2	3	4
6	113321,19	110662,20	–
7	113316,85	110661,48	6,28
8	113314,06	110658,08	–
9	113304,86	110632,18	–
10	113305,06	110627,76	6,49
11	113308,05	110624,51	–
12	113308,98	110624,12	–
13	113313,74	110624,44	6,47
<b>Образуемый земельный участок 53</b>			
1	113254,53	110622,22	–
2	113269,92	110665,95	–
3	113249,33	110666,05	–
4	113236,58	110640,50	–
<b>Образуемый земельный участок 54</b>			
1	113217,66	110707,01	–
2	113188,17	110705,95	–
3	113183,95	110694,09	–
4	113194,12	110683,73	–
<b>Образуемый земельный участок 55</b>			
1	113556,52	110102,95	–
2	113544,91	110107,46	–
3	113545,41	110108,84	–
4	113521,28	110117,63	–
5	113517,48	110117,12	5,37
6	113514,99	110114,20	–
7	113510,45	110101,37	–
8	113510,55	110098,71	4,25
9	113512,22	110096,63	–
10	113513,53	110095,91	–
11	113528,83	110090,31	–
12	113514,98	110052,85	–
13	113505,84	110054,73	–
14	113515,24	110027,24	–
15	113528,99	110027,05	–
<b>Образуемый земельный участок 56</b>			
1	113579,20	110201,82	–
2	113532,62	110219,73	–
3	113531,85	110217,64	–
4	113527,52	110196,49	–
5	113527,28	110191,74	–
6	113527,71	110190,38	4,58
7	113528,52	110189,23	–
8	113531,01	110187,59	–

1	2	3	4
9	113548,59	110181,02	–
10	113529,75	110128,98	–
11	113529,93	110127,16	3,56
12	113531,00	110125,67	–
13	113532,95	110124,50	–
14	113545,90	110119,79	–
15	113547,67	110119,55	4,98
16	113549,41	110119,96	–
<b>Образуемый земельный участок 57</b>			
1	113475,95	110241,28	–
2	113465,30	110212,86	–
3	113465,41	110212,16	1,20
4	113465,91	110211,64	–
5	113496,48	110200,51	–
6	113479,04	110152,73	–
7	113481,02	110145,72	–
8	113482,36	110143,55	–
9	113493,30	110139,74	–
10	113496,79	110140,65	5,83
11	113499,08	110143,45	–
12	113516,17	110190,16	–
13	113522,26	110221,32	–
14	113523,02	110223,42	–
<b>Образуемый земельный участок 58</b>			
1	113509,94	110072,81	–
2	113515,44	110079,32	7,96
3	113511,90	110087,08	–
4	113506,29	110091,30	–
5	113502,47	110097,28	13,57
6	113502,17	110104,36	–
7	113506,38	110116,96	–
8	113506,16	110122,28	7,65
9	113502,53	110126,16	–
10	113478,46	110134,86	–
11	113500,73	110069,71	–
<b>Образуемый земельный участок 59</b>			
1	113475,46	110182,60	–
2	113482,12	110186,92	7,83
3	113481,58	110194,84	–
4	113479,69	110197,25	–
5	113469,45	110201,10	–
6	113467,43	110201,30	9,53
7	113465,41	110201,07	–

1	2	3	4
8	113463,88	110200,43	–
9	113461,55	110198,93	–
10	113456,50	110200,60	–
11	113468,94	110163,38	–
<b>Образуемый земельный участок 60</b>			
1	113527,04	110152,05	–
2	113533,93	110171,26	–
3	113533,55	110174,02	4,91
4	113531,74	110176,12	–
5	113530,21	110176,98	–
6	113528,39	110177,61	–
7	113526,45	110177,54	3,88
8	113524,79	110176,54	–
9	113516,54	110153,91	–
10	113523,92	110151,62	–
11	113524,19	110151,17	–
12	113524,40	110151,09	–
13	113525,89	110151,10	2,23
<b>Образуемый земельный участок 61</b>			
1	113576,61	110106,62	–
2	113602,64	110178,08	–
3	113588,08	110183,56	–
4	113584,80	110183,43	4,27
5	113582,58	110181,02	–
6	113560,36	110120,03	–
7	113560,28	110116,93	6,69
8	113561,62	110114,13	–
9	113563,05	110112,43	–
10	113565,23	110110,74	–
<b>Образуемый земельный участок 62</b>			
1	113619,98	110313,07	–
2	113618,25	110315,59	6,80
3	113615,58	110317,10	–
4	113586,12	110328,24	–
5	113580,77	110328,09	6,53
6	113577,32	110324,00	–
7	113572,96	110311,86	–
8	113573,12	110309,85	4,40
9	113574,16	110308,13	–
10	113592,18	110301,34	–
11	113573,90	110251,13	–
12	113573,46	110249,36	–
13	113573,83	110245,76	6,17



1	2	3	4
14	113576,16	110242,98	–
15	113578,12	110242,14	–
16	113585,78	110239,18	–
17	113588,58	110238,32	–
18	113590,88	110238,48	8,29
19	113593,06	110239,27	–
<b>Образуемый земельный участок 63</b>			
1	113627,94	110330,06	–
2	113657,23	110410,64	–
3	113631,22	110420,13	–
4	113602,36	110341,03	–
5	113601,69	110338,08	–
6	113602,19	110335,11	6,50
7	113603,96	110332,68	–
8	113606,32	110331,47	–
9	113620,61	110326,22	–
10	113624,99	110326,77	6,31
<b>Образуемый земельный участок 64</b>			
1	113657,23	110410,64	–
2	113682,30	110479,61	–
3	113682,62	110481,93	5,57
4	113681,96	110484,18	–
5	113680,17	110486,88	–
6	113683,00	110494,41	–
7	113666,17	110500,68	–
8	113645,18	110509,23	–
9	113636,47	110485,09	–
10	113655,76	110478,13	–
11	113650,55	110464,25	–
12	113647,46	110462,10	9,82
13	113645,40	110458,95	–
14	113631,22	110420,13	–
<b>Образуемый земельный участок 65</b>			
1	113627,12	110488,45	–
2	113635,88	110512,92	–
3	113547,83	110546,28	–
4	113540,43	110526,13	–
5	113540,70	110521,99	6,21
6	113543,52	110518,95	–
7	113545,37	110518,09	–
<b>Образуемый земельный участок 66</b>			
1	113467,15	110546,51	–
2	113523,94	110525,91	–

1	2	3	4
3	113528,67	110526,27	6,46
4	113531,88	110529,76	–
5	113539,10	110549,46	–
6	113476,43	110572,46	–
<b>Образуемый земельный участок 67</b>			
1	113487,51	110402,20	–
2	113481,32	110409,53	16,19
3	113480,38	110419,08	–
4	113482,54	110425,75	–
5	113504,67	110486,42	–
6	113504,81	110490,90	6,50
7	113502,03	110494,40	–
8	113499,42	110495,85	–
9	113450,10	110513,41	–
10	113441,54	110490,11	–
11	113473,60	110478,36	–
12	113455,22	110427,85	–
13	113454,55	110425,24	7,61
14	113454,84	110422,57	–
15	113464,85	110396,91	–
16	113475,85	110396,64	–
17	113480,51	110397,30	–
18	113486,85	110399,16	–
19	113488,93	110400,00	–
20	113490,06	110400,69	–
<b>Образуемый земельный участок 68</b>			
1	113411,94	110418,00	–
2	113417,57	110414,20	7,37
3	113423,92	110416,61	–
4	113435,39	110428,06	–
5	113437,26	110430,25	9,97
6	113438,44	110432,88	–
7	113428,13	110457,16	–
8	113421,26	110474,91	–
9	113418,40	110476,01	7,68
10	113415,35	110475,91	–
11	113401,96	110472,36	–
12	113397,78	110469,35	6,58
13	113397,04	110464,25	–
<b>Образуемый земельный участок 69</b>			
1	113467,22	110361,73	–
2	113453,15	110395,98	–
3	113452,50	110396,19	82,60

1	2	3	4
4	113451,85	110396,40	–
5	113448,92	110396,97	–
6	113438,85	110396,27	20,57
7	113430,33	110390,86	–
8	113428,18	110388,38	–
9	113426,81	110385,95	13,37
10	113425,98	110383,30	–
11	113440,86	110346,98	–
12	113441,87	110345,33	–
13	113443,55	110344,18	8,07
14	113445,46	110343,48	–
15	113447,76	110343,11	–
16	113449,61	110343,29	4,57
17	113451,24	110344,19	–
18	113465,01	110357,69	–
19	113466,51	110359,49	6,15
<b>Образуемый земельный участок 70</b>			
1	113485,06	110277,60	–
2	113494,34	110286,96	–
3	113495,85	110290,05	6,04
4	113495,43	110293,46	–
5	113495,06	110294,21	–
6	113482,73	110324,23	–
7	113481,60	110324,84	–
8	113469,32	110323,85	25,90
9	113458,89	110317,30	–
10	113454,80	110312,62	–
11	113466,73	110282,96	–
12	113468,38	110280,41	8,00
13	113470,86	110278,66	–
14	113476,65	110276,04	–
15	113481,10	110275,50	7,50
<b>Образуемый земельный участок 71</b>			
1	113514,69	110347,69	–
2	113534,30	110401,63	–
3	113535,33	110403,95	–
4	113536,26	110407,00	21,40
5	113536,73	110410,15	–
6	113536,60	110411,42	–
7	113535,77	110413,64	5,59
8	113534,11	110415,31	–
9	113504,71	110435,72	–
10	113499,77	110435,98	6,63

1	2	3	4
11	113496,02	110432,75	–
12	113491,01	110419,07	–
13	113490,76	110417,36	–
14	113490,68	110415,85	–
15	113490,86	110414,37	–
16	113491,59	110412,31	4,87
17	113493,14	110410,77	–
18	113494,93	110409,84	–
19	113507,61	110405,32	–
20	113487,68	110350,84	–
21	113486,56	110347,00	–
22	113486,41	110345,57	6,25
23	113486,59	110344,16	–
24	113489,50	110336,51	–
25	113501,76	110332,01	–
26	113498,71	110323,70	–
27	113499,36	110320,12	–
28	113502,48	110320,64	–
29	113505,08	110321,76	–
30	113510,84	110327,56	22,05
31	113514,10	110335,06	–
32	113514,24	110337,51	–
33	113513,87	110342,89	–
34	113514,06	110345,33	13,14
<b>Образуемый земельный участок 72</b>			
1	113528,70	110265,10	–
2	113537,18	110261,87	–
3	113542,29	110262,58	6,91
4	113545,48	110266,63	–
5	113569,31	110332,03	–
6	113568,92	110337,75	9,49
7	113565,29	110342,20	–
8	113538,10	110361,40	–
9	113533,07	110361,76	6,37
10	113529,36	110358,34	–
11	113524,59	110345,02	–
12	113524,29	110341,10	5,62
13	113526,64	110337,94	–
14	113528,93	110336,20	–
15	113541,20	110331,73	–
16	113520,60	110275,26	–
17	113520,22	110273,37	6,75
18	113520,39	110271,45	–

1	2	3	4
<b>Образуемый земельный участок 73</b>			
1	113566,65	110258,00	–
2	113577,87	110288,78	–
3	113578,10	110292,13	7,15
4	113576,78	110295,22	–
5	113575,24	110296,45	–
6	113574,11	110297,03	–
7	113572,16	110297,62	–
8	113568,60	110296,66	6,73
9	113566,08	110293,97	–
10	113565,73	110293,27	–
11	113555,25	110264,84	–
12	113554,07	110261,19	–
13	113553,53	110259,23	3,58
14	113554,14	110257,29	–
15	113555,16	110256,05	–
16	113556,81	110254,60	–
17	113557,94	110253,91	–
18	113562,06	110253,66	6,51
19	113565,51	110255,95	–
<b>Образуемый земельный участок 74</b>			
1	113516,31	110303,85	–
2	113522,78	110321,90	–
3	113522,82	110324,92	–
4	113520,91	110329,20	–
5	113517,21	110332,63	–
6	113514,10	110335,06	–
7	113510,84	110327,56	22,05
8	113505,08	110321,76	–
9	113502,48	110320,64	–
10	113499,36	110320,12	–
11	113506,32	110303,66	–
<b>Образуемый земельный участок 75</b>			
1	113627,47	110432,07	–
2	113637,35	110459,12	–
3	113622,11	110464,70	–
4	113608,63	110469,64	–
5	113613,35	110482,62	–
6	113583,61	110493,43	–
7	113573,53	110465,83	–
8	113595,85	110457,66	–
9	113543,76	110418,90	–
10	113545,29	110417,92	–

1	2	3	4
11	113548,42	110416,49	–
12	113548,92	110415,26	–
13	113589,93	110445,78	–
14	113612,22	110437,64	–
<b>Образуемый земельный участок 76</b>			
1	113486,39	110374,97	–
2	113492,74	110391,73	–
3	113493,18	110393,42	–
4	113493,33	110396,04	6,37
5	113492,42	110398,50	–
6	113490,06	110400,69	–
7	113488,93	110400,00	–
8	113486,85	110399,16	–
9	113480,51	110397,30	–
10	113475,85	110396,64	–
11	113464,85	110396,91	–
12	113473,76	110375,06	–
13	113475,51	110372,38	7,96
14	113478,17	110370,60	–
15	113481,10	110370,51	8,63
16	113483,89	110371,42	–
17	113484,21	110371,78	–
18	113485,49	110373,24	8,18
<b>Образуемый земельный участок 77</b>			
1	113474,45	110344,63	–
2	113473,39	110345,74	–
3	113472,47	110346,28	–
4	113471,12	110346,68	–
5	113469,96	110346,70	–
6	113468,46	110346,47	–
7	113466,95	110345,91	–
8	113465,30	110344,77	–
9	113453,24	110332,63	–
10	113450,62	110329,13	7,61
11	113450,35	110324,77	–
12	113450,84	110322,48	–
13	113454,80	110312,62	–
14	113458,89	110317,30	–
15	113469,32	110323,85	25,90
16	113481,60	110324,84	–
17	113482,73	110324,23	–
<b>Образуемый земельный участок 78</b>			
1	113453,15	110395,98	–

1	2	3	4
2	113444,49	110417,69	–
3	113440,81	110418,56	5,87
4	113437,36	110417,00	–
5	113423,68	110403,34	–
6	113422,12	110401,06	–
7	113421,20	110397,54	9,41
8	113421,68	110393,94	–
9	113425,98	110383,30	–
10	113426,81	110385,95	13,37
11	113428,18	110388,38	–
12	113430,33	110390,86	–
13	113438,85	110396,27	20,57
14	113448,92	110396,97	–
15	113451,85	110396,40	–
16	113452,50	110396,19	82,60
<b>Образуемый земельный участок 79</b>			
1	113450,35	110453,92	–
2	113456,91	110472,60	–
3	113456,90	110474,13	2,26
4	113455,91	110475,30	–
5	113443,37	110479,98	–
6	113439,83	110480,26	11,28
7	113436,38	110479,42	–
8	113434,50	110477,92	–
9	113433,05	110475,87	–
10	113432,56	110474,41	–
11	113432,34	110472,89	4,40
12	113432,66	110471,40	–
13	113433,17	110470,71	–
14	113434,32	110469,84	–
15	113434,90	110469,67	–
16	113435,94	110469,56	–
17	113438,27	110470,39	–
18	113444,91	110453,87	–
19	113443,05	110452,73	–
20	113442,39	110451,31	2,97
21	113442,54	110449,74	–
22	113442,89	110449,09	–
23	113443,30	110448,62	–
24	113447,35	110447,15	6,52
25	113451,43	110448,52	–
26	113452,52	110449,70	–
27	113452,72	110451,25	2,55

1	2	3	4
28	113451,98	110452,63	–
<b>Образуемый земельный участок 80</b>			
1	113509,70	110516,26	–
2	113496,16	110521,62	–
3	113496,09	110522,60	–
4	113495,77	110524,09	–
5	113495,46	110525,20	–
6	113494,70	110526,60	3,94
7	113493,44	110527,59	–
8	113483,80	110531,14	–
9	113476,78	110513,11	–
10	113486,75	110509,66	–
11	113490,24	110510,24	5,71
12	113492,72	110512,76	–
13	113506,70	110507,80	–
14	113507,07	110508,85	–
<b>Образуемый земельный участок 81</b>			
1	113621,09	110228,69	–
2	113710,91	110474,97	–
3	113697,87	110479,63	–
4	113696,23	110479,67	–
5	113694,58	110479,45	–
6	113606,05	110235,43	–
7	113607,25	110234,38	–
8	113608,33	110233,83	–
9	113613,49	110231,55	–
<b>Образуемый земельный участок 82</b>			
1	113703,33	110518,62	–
2	113738,16	110614,12	–
3	113730,18	110617,03	–
4	113730,04	110620,47	4,50
5	113727,51	110622,80	–
6	113711,19	110628,83	–
7	113707,74	110628,69	4,50
8	113705,40	110626,15	–
9	113670,60	110530,59	–
<b>Образуемый земельный участок 83</b>			
1	113767,08	110718,63	–
2	113742,38	110727,82	–
3	113712,82	110646,06	–
4	113712,70	110641,48	6,30
5	113715,72	110638,04	–
6	113729,12	110633,10	–



1	2	3	4
7	113733,18	110633,08	6,41
8	113736,43	110635,50	–
<b>Образуемый земельный участок 84</b>			
1	113720,15	110749,27	–
2	113708,76	110753,06	–
3	113704,98	110741,67	–
4	113716,36	110737,88	–
<b>Образуемый земельный участок 85</b>			
1	113760,41	110776,79	–
2	113749,48	110801,99	–
3	113735,06	110867,92	–
4	113681,12	110879,03	–
5	113672,54	110838,26	–
6	113666,12	110808,95	–
7	113659,83	110782,22	–
8	113659,90	110778,24	–
9	113662,40	110774,89	–
10	113664,39	110774,14	–
11	113725,43	110760,66	–
12	113725,20	110759,11	–
13	113736,12	110756,64	–
14	113738,13	110766,43	–
15	113743,86	110765,24	–
16	113744,18	110765,87	–
17	113752,19	110761,76	–
<b>Образуемый земельный участок 86</b>			
1	113699,13	110635,89	–
2	113735,55	110735,67	–
3	113717,64	110741,73	–
4	113716,36	110737,88	–
5	113691,09	110746,28	–
6	113656,88	110652,12	–
<b>Образуемый земельный участок 87</b>			
1	113724,06	110511,04	–
2	113792,57	110698,88	–
3	113780,13	110729,22	–
4	113703,33	110518,62	–
<b>Образуемый земельный участок 88</b>			
1	113670,17	110556,54	–
2	113699,13	110635,89	–
3	113656,88	110652,12	–
4	113626,24	110567,78	–
5	113627,01	110564,65	5,58

1	2	3	4
6	113629,38	110562,47	–
7	113654,77	110553,41	–
8	113657,29	110560,56	–
<b>Образуемый земельный участок 89</b>			
1	113470,19	111064,83	–
2	113477,08	111097,07	–
3	113460,14	111100,69	–
4	113453,20	111068,36	–
<b>Образуемый земельный участок 90</b>			
1	113741,16	110928,20	–
2	113731,21	110930,22	–
3	113728,77	110918,49	–
4	113739,94	110916,16	–
5	113737,51	110892,12	–
6	113671,83	110905,74	–
7	113673,31	110925,61	–
8	113673,30	110926,75	–
9	113672,64	110929,32	5,13
10	113670,78	110931,21	–
11	113669,26	110931,98	–
12	113667,76	110932,47	–
13	113587,46	110947,08	–
14	113587,18	110946,41	–
15	113586,61	110943,82	–
16	113574,51	110946,01	–
17	113572,94	110945,86	–
18	113569,10	110927,04	–
19	113560,08	110928,88	–
20	113561,27	110934,20	–
21	113563,39	110944,62	–
22	113563,40	110946,00	–
23	113563,37	110947,10	–
24	113562,90	110949,06	4,50
25	113561,63	110950,63	–
26	113559,08	110952,02	–
27	113557,66	110952,48	–
28	113479,60	110968,50	–
29	113476,36	110969,74	15,62
30	113473,48	110971,65	–
31	113472,38	110972,80	–
32	113471,34	110974,09	–
33	113470,49	110975,42	–
34	113468,06	110981,77	–

1	2	3	4
35	113467,74	110983,33	7,50
36	113467,75	110984,92	–
37	113475,86	111023,74	–
38	113473,30	111024,34	–
39	113477,17	111042,42	–
40	113480,40	111044,48	–
41	113479,35	111048,37	5,78
42	113476,01	111050,63	–
43	113450,61	111056,31	–
44	113450,91	111057,70	–
45	113453,20	111068,36	–
46	113482,74	111062,23	–
47	113484,46	111063,35	–
48	113494,26	111109,67	–
49	113496,33	111119,46	–
50	113498,72	111130,61	–
51	113500,26	111137,98	–
52	113498,27	111141,47	–
53	113503,93	111168,27	–
54	113506,68	111167,68	–
55	113513,45	111199,11	–
56	113514,74	111202,49	17,58
57	113516,70	111205,54	–
58	113522,23	111231,29	–
59	113522,41	111234,20	–
60	113528,56	111233,81	–
61	113544,62	111233,05	–
62	113546,05	111232,95	–
63	113545,36	111223,16	–
64	113545,56	111221,05	7,13
65	113546,37	111219,09	–
66	113551,47	111212,88	–
67	113550,95	111210,62	–
68	113556,67	111203,55	–
69	113557,12	111205,63	–
70	113567,29	111192,98	–
71	113580,93	111175,98	–
72	113583,34	111173,09	–
73	113584,93	111171,07	–
74	113591,09	111169,74	6,61
75	113595,57	111174,18	–
76	113596,83	111179,85	–
77	113605,33	111177,89	–

1	2	3	4
78	113606,79	111177,57	–
79	113601,72	111154,30	–
80	113601,76	111151,56	6,61
81	113602,92	111149,07	–
82	113619,59	111128,36	–
83	113621,05	111126,80	–
84	113626,31	111124,96	6,41
85	113631,02	111127,93	–
86	113631,60	111129,49	–
87	113632,92	111135,33	–
88	113642,92	111133,17	–
89	113637,12	111106,50	–
90	113636,36	111102,20	–
91	113637,37	111098,84	6,66
92	113639,95	111096,46	–
93	113661,34	111091,52	–
94	113666,49	111092,39	6,80
95	113669,50	111096,66	–
96	113670,93	111103,05	–
97	113670,72	111104,74	2,50
98	113669,48	111105,90	–
99	113668,37	111106,38	–
100	113667,48	111106,67	–
101	113671,58	111125,59	–
102	113678,68	111124,29	–
103	113680,61	111124,26	6,00
104	113682,45	111124,83	–
105	113685,44	111126,33	–
106	113703,31	111104,62	–
107	113707,46	111103,55	–
108	113710,66	111106,13	–
109	113729,81	111082,41	–
110	113746,81	111058,19	–
111	113751,11	111026,61	–
112	113749,83	111013,98	–
<b>Внутренний контур 2 (участок 4)</b>			
1	113733,58	110996,90	–
2	113732,64	111001,78	6,50
3	113728,52	111004,57	–
4	113713,36	111007,70	–
5	113708,88	111006,58	6,90
6	113706,10	111002,89	–
7	113689,69	110923,64	–

1	2	3	4
8	113690,63	110918,80	7,06
9	113694,51	110915,75	–
10	113709,39	110912,60	–
11	113710,71	110912,39	–
12	113714,31	110913,49	7,24
13	113716,87	110916,25	–
14	113717,29	110917,52	–
<b>Внутренний контур 3 (участок 5)</b>			
1	113735,97	111045,81	–
2	113723,02	111064,91	–
3	113632,65	111086,09	–
4	113630,68	111084,49	6,62
5	113629,45	111082,27	–
6	113628,49	111077,85	–
7	113633,33	111076,66	–
8	113639,47	111075,46	–
9	113637,12	111065,17	–
10	113631,11	111066,46	–
11	113626,31	111067,90	–
12	113625,88	111065,93	–
13	113626,60	111061,63	6,28
14	113629,94	111058,83	–
15	113709,46	111041,81	–
16	113708,60	111036,54	–
17	113709,37	111034,51	–
18	113710,12	111032,21	–
19	113710,64	111029,88	16,49
20	113710,81	111027,49	–
21	113710,53	111022,39	–
22	113710,55	111021,38	–
23	113712,28	111018,74	–
24	113714,20	111017,58	–
25	113727,37	111014,45	–
26	113729,18	111014,56	–
<b>Внутренний контур 4 (участок 90)</b>			
1	113701,07	111026,38	–
2	113700,20	111031,29	6,50
3	113696,09	111034,14	–
4	113628,61	111048,60	–
5	113623,72	111047,66	6,26
6	113621,06	111043,44	–
7	113612,06	111002,37	–
8	113610,63	110998,12	20,51

1	2	3	4
9	113608,31	110994,29	–
10	113584,77	110966,96	–
11	113583,24	110962,05	6,46
12	113585,78	110957,58	–
13	113618,50	110951,70	–
14	113664,94	110941,55	–
15	113668,63	110942,22	5,42
16	113671,01	110945,12	–
17	113681,00	110942,80	–
18	113683,00	110952,20	–
19	113684,58	110951,88	–
20	113698,44	111014,51	–
<b>Внутренний контур 5 (участок 90)</b>			
1	113570,83	110966,03	–
2	113566,08	110960,58	–
3	113564,90	110960,28	–
4	113563,19	110960,06	–
5	113560,80	110960,20	–
6	113482,70	110976,35	–
7	113477,67	110979,74	8,01
8	113476,46	110985,69	–
9	113491,19	111054,22	–
10	113493,09	111063,07	–
11	113494,66	111062,73	–
12	113497,74	111077,35	–
13	113506,31	111117,99	–
14	113523,00	111196,14	–
15	113523,35	111197,22	–
16	113524,08	111198,95	–
17	113534,95	111207,62	–
18	113538,69	111208,67	6,16
19	113542,32	111207,27	–
20	113543,04	111206,75	–
21	113555,46	111191,61	–
22	113556,52	111190,25	–
23	113557,36	111187,78	8,37
24	113557,40	111185,17	–
25	113539,40	111100,64	–
26	113536,63	111096,35	6,97
27	113531,67	111095,11	–
28	113529,76	111095,50	–
29	113526,73	111080,93	–
30	113544,38	111077,09	–

1	2	3	4
31	113562,07	111159,29	–
32	113563,94	111166,85	–
33	113567,77	111169,84	6,22
34	113572,59	111169,16	–
35	113574,52	111168,10	–
36	113586,45	111153,34	–
37	113591,23	111147,49	–
38	113591,86	111146,61	–
39	113592,72	111144,27	8,63
40	113592,89	111141,78	–
41	113575,21	111059,48	–
42	113572,67	111055,92	6,39
43	113568,43	111054,83	–
44	113566,24	111055,18	–
45	113562,78	111038,84	–
46	113580,40	111035,05	–
47	113594,14	111100,51	–
48	113599,87	111126,02	–
49	113602,75	111128,78	4,35
50	113606,67	111128,03	–
51	113622,23	111109,09	–
52	113623,57	111106,16	7,75
53	113623,59	111102,93	–
54	113621,85	111094,54	–
55	113601,83	111003,92	–
56	113601,25	111002,13	8,60
57	113600,30	111000,52	–
58	113591,59	110989,83	–
59	113577,38	110973,54	–
60	113572,69	110977,63	–
61	113566,14	110970,12	–
<b>Образуемый земельный участок 91</b>			
1	113381,80	110965,29	–
2	113394,59	111025,30	–
3	113397,28	111028,60	6,62
4	113401,42	111029,58	–
5	113419,21	111025,84	–
6	113421,16	111034,98	–
7	113404,25	111038,65	–
8	113401,79	111039,33	–
9	113398,70	111042,58	6,64
10	113398,37	111047,06	–
11	113417,30	111134,81	–

1	2	3	4
12	113419,65	111138,81	6,51
13	113424,07	111140,23	-
14	113426,76	111139,68	-
15	113430,66	111157,93	-
16	113428,73	111158,28	-
17	113424,75	111161,27	6,50
18	113424,06	111166,21	-
19	113437,06	111227,17	-
20	113429,67	111228,77	-
21	113426,11	111231,63	6,95
22	113425,09	111236,07	-
23	113425,32	111240,49	-
24	113415,60	111241,05	-
25	113415,27	111234,78	-
26	113415,76	111229,81	13,87
27	113417,98	111225,34	-
28	113418,43	111224,74	-
29	113419,54	111218,70	5,74
30	113414,56	111215,11	-
31	113414,03	111204,89	-
32	113415,69	111204,81	-
33	113419,84	111202,40	6,47
34	113421,19	111197,79	-
35	113410,99	111150,73	-
36	113407,78	111146,50	6,52
37	113402,50	111146,06	-
38	113386,53	111149,32	-
39	113375,46	111151,55	-
40	113373,67	111143,08	-
41	113368,20	111115,23	-
42	113386,60	111111,42	-
43	113382,04	111090,53	-
44	113380,41	111087,88	8,05
45	113377,90	111086,05	-
46	113318,75	111098,34	-
47	113315,47	111088,44	-
48	113387,92	111073,51	-
49	113391,89	111070,82	6,45
50	113392,90	111066,13	-
51	113381,52	111012,83	-
52	113378,51	111008,33	6,69
53	113373,16	111007,54	-
54	113361,81	111009,99	-



1	2	3	4
55	113359,01	111011,86	4,61
56	113358,22	111015,13	–
57	113359,20	111019,79	–
58	113323,03	111027,38	–
59	113322,04	111026,77	–
60	113318,98	111012,41	–
61	113320,49	111008,15	11,03
62	113323,60	111004,85	–
63	113336,73	111002,15	–
64	113345,82	111002,88	–
65	113371,38	110997,43	–
66	113376,67	110990,25	6,39
67	113369,64	110984,77	–
68	113368,05	110985,11	–
69	113364,72	110968,77	–
<b>Внутренний контур 2 (участок 91)</b>			
1	113382,17	111117,44	–
2	113386,92	111140,34	–
3	113379,10	111141,96	–
4	113374,36	111119,06	–
<b>Образуемый земельный участок 92</b>			
1	113347,54	110914,32	–
2	113355,22	110936,58	–
3	113358,10	110935,58	–
4	113359,52	110935,09	–
5	113367,66	110932,29	–
6	113367,46	110931,71	–
7	113372,17	110930,04	–
8	113350,74	110868,16	–
9	113350,85	110863,83	6,12
10	113353,79	110860,66	–
11	113370,18	110854,53	–
12	113367,21	110845,87	–
13	113344,47	110853,94	–
14	113342,60	110854,46	–
15	113339,16	110854,35	5,20
16	113336,54	110852,12	–
17	113329,44	110835,54	–
18	113328,93	110834,15	–
19	113328,46	110832,28	–
20	113326,84	110824,23	–
21	113326,53	110819,41	–
22	113326,82	110808,86	–

1	2	3	4
23	113327,35	110805,40	–
24	113327,67	110802,44	–
25	113327,03	110798,97	–
26	113317,09	110770,36	–
27	113308,58	110762,14	16,92
28	113296,77	110761,50	–
29	113267,50	110771,70	–
30	113267,56	110771,89	–
31	113258,14	110775,19	–
32	113258,04	110774,90	–
33	113251,09	110777,25	–
34	113267,37	110825,92	–
35	113270,50	110835,41	–
36	113283,15	110873,71	–
37	113282,88	110878,28	6,56
38	113279,68	110881,56	–
39	113250,18	110891,62	–
40	113253,18	110900,63	–
41	113282,14	110890,65	–
42	113286,13	110890,72	6,98
43	113289,43	110892,96	–
44	113290,18	110894,84	–
45	113301,77	110929,43	–
<b>Внутренний контур 2 (участок 43)</b>			
1	113333,52	110863,60	–
2	113336,39	110867,06	–
3	113343,61	110874,67	–
4	113344,93	110877,20	–
5	113351,24	110896,33	–
6	113350,57	110901,98	7,50
7	113346,13	110905,53	–
8	113315,02	110915,83	–
9	113312,24	110916,25	–
10	113307,48	110914,77	7,64
11	113304,65	110910,67	–
12	113293,47	110877,21	–
<b>Внутренний контур 3 (участок 92)</b>			
1	113278,56	110832,41	–
2	113269,42	110805,04	–
3	113264,22	110789,53	–
4	113263,97	110786,84	5,49
5	113265,04	110784,37	–
6	113266,06	110782,91	–

1	2	3	4
7	113266,90	110782,02	–
8	113267,90	110781,18	–
9	113269,26	110780,41	–
10	113299,07	110769,92	–
11	113304,87	110769,86	7,87
12	113309,14	110773,78	–
13	113309,94	110775,72	–
14	113318,15	110799,52	–
15	113318,60	110801,33	–
16	113318,75	110803,17	–
17	113318,71	110805,75	–
18	113317,94	110810,97	–
19	113317,84	110820,00	–
20	113317,97	110822,03	–
21	113319,10	110830,69	74,71
22	113321,24	110839,16	–
23	113321,65	110842,56	–
24	113320,74	110845,75	5,81
25	113318,25	110847,92	–
26	113314,31	110849,64	–
27	113295,39	110855,70	–
28	113290,43	110856,60	–
29	113288,04	110855,89	5,19
30	113286,25	110854,15	–
31	113285,44	110852,59	–
32	113284,68	110850,71	–
<b>Образуемый земельный участок 93</b>			
1	113366,28	110670,13	–
2	113367,95	110671,04	–
3	113375,87	110662,53	–
4	113365,58	110634,26	–
5	113365,30	110629,13	6,94
6	113368,61	110625,22	–
7	113384,32	110619,34	–
8	113365,52	110565,06	–
9	113383,18	110547,16	–
10	113397,00	110533,13	–
11	113399,05	110532,19	3,47
12	113401,25	110532,71	–
13	113402,84	110534,03	–
14	113403,62	110535,38	–
15	113410,58	110554,33	–
16	113412,75	110560,38	–

1	2	3	4
17	113413,23	110563,32	–
18	113412,77	110564,94	3,78
19	113411,66	110566,19	–
20	113411,34	110566,40	–
21	113410,09	110566,18	2,03
22	113409,21	110565,26	–
23	113407,55	110560,85	–
24	113390,39	110566,90	–
25	113411,39	110624,38	–
26	113421,94	110613,05	–
27	113419,15	110605,52	–
28	113418,32	110603,34	–
29	113416,68	110599,34	–
30	113412,85	110598,41	6,52
31	113410,26	110595,44	–
32	113406,56	110585,74	–
33	113406,88	110581,16	6,48
34	113410,15	110577,94	–
35	113426,20	110572,09	–
36	113408,64	110523,00	–
37	113407,14	110520,48	11,37
38	113405,04	110518,42	–
39	113403,98	110517,95	3,89
40	113402,82	110517,82	–
41	113399,06	110519,36	17,96
42	113395,75	110521,70	–
43	113388,75	110528,73	–
44	113387,83	110527,86	–
45	113353,83	110562,48	–
46	113346,82	110569,62	–
47	113304,83	110612,37	–
48	113303,57	110613,47	–
49	113300,19	110614,60	5,75
50	113296,80	110613,53	–
51	113295,08	110612,17	–
52	113279,41	110596,88	–
53	113273,21	110603,20	–
54	113254,55	110622,20	–
55	113269,92	110665,95	–
56	113249,33	110666,05	–
57	113249,64	110703,58	–
58	113249,31	110705,30	–
59	113248,74	110706,96	–

1	2	3	4
60	113248,22	110707,60	3,11
61	113247,54	110708,08	–
62	113259,28	110708,50	–
63	113258,73	110707,03	8,77
64	113258,45	110705,49	–
65	113258,44	110694,80	–
66	113259,26	110692,33	10,97
67	113260,64	110690,13	–
68	113262,04	110689,12	–
69	113264,58	110687,97	10,69
70	113267,32	110687,51	–
71	113273,57	110687,62	–
72	113284,08	110683,87	–
73	113267,64	110637,70	–
74	113266,96	110634,30	11,60
75	113267,31	110630,85	–
76	113268,66	110631,31	–
77	113269,98	110628,16	–
78	113275,48	110622,56	–
79	113283,32	110619,31	10,20
80	113290,91	110623,11	–
81	113310,80	110678,76	–
82	113309,76	110681,32	7,65
83	113307,88	110683,35	–
84	113312,56	110696,95	–
85	113326,83	110691,71	–
86	113328,29	110691,17	–
87	113323,50	110677,79	–
88	113322,18	110675,28	–
89	113323,78	110671,82	7,76
90	113326,83	110669,54	–
91	113339,41	110665,05	–
92	113321,14	110613,88	–
93	113321,00	110610,34	8,10
94	113322,39	110607,09	–
95	113332,56	110596,64	–
96	113343,72	110607,88	–
<b>Внутренний контур 2 (участок 52)</b>			
1	113316,98	110627,94	–
2	113325,72	110652,35	–
3	113326,14	110653,80	–
4	113326,04	110658,23	6,36
5	113323,08	110661,53	–

1	2	3	4
6	113321,19	110662,20	–
7	113316,85	110661,48	6,28
8	113314,06	110658,08	–
9	113304,86	110632,18	–
10	113305,06	110627,76	6,49
11	113308,05	110624,51	–
12	113308,98	110624,12	–
13	113313,74	110624,44	6,47
<b>Внутренний контур 3 (участок 93)</b>			
1	113366,10	110593,89	–
2	113357,43	110596,99	–
3	113352,45	110585,43	–
4	113361,87	110582,06	–
<b>Образуемый земельный участок 94</b>			
1	113579,20	110201,82	–
2	113607,34	110191,00	–
3	113602,64	110178,08	–
4	113588,08	110183,56	–
5	113584,80	110183,43	4,27
6	113582,58	110181,02	–
7	113560,36	110120,03	–
8	113560,28	110116,93	6,69
9	113561,62	110114,13	–
10	113563,05	110112,43	–
11	113565,23	110110,74	–
12	113576,61	110106,62	–
13	113551,03	110036,42	–
14	113548,94	110033,94	–
15	113541,97	110026,88	–
16	113528,99	110027,05	–
17	113556,52	110102,95	–
18	113544,91	110107,46	–
19	113545,41	110108,84	–
20	113521,28	110117,63	–
21	113517,48	110117,12	5,37
22	113514,99	110114,20	–
23	113510,45	110101,37	–
24	113510,55	110098,71	4,25
25	113512,22	110096,63	–
26	113513,53	110095,91	–
27	113528,83	110090,31	–
28	113514,98	110052,85	–
29	113505,84	110054,73	–

1	2	3	4
30	113500,73	110069,71	–
31	113509,94	110072,81	–
32	113515,44	110079,32	7,96
33	113511,90	110087,08	–
34	113506,29	110091,30	–
35	113502,47	110097,28	13,57
36	113502,17	110104,36	–
37	113506,38	110116,96	–
38	113506,16	110122,28	7,65
39	113502,53	110126,16	–
40	113478,46	110134,86	–
41	113468,94	110163,38	–
42	113475,46	110182,60	–
43	113482,12	110186,92	7,83
44	113481,58	110194,84	–
45	113479,69	110197,25	–
46	113469,45	110201,10	–
47	113467,43	110201,30	9,53
48	113465,41	110201,07	–
49	113463,88	110200,43	–
50	113461,55	110198,93	–
51	113456,50	110200,60	–
52	113439,39	110251,84	–
53	113440,48	110254,73	–
54	113475,95	110241,28	–
55	113465,30	110212,86	–
56	113465,41	110212,16	1,20
57	113465,91	110211,64	–
58	113496,48	110200,51	–
59	113479,04	110152,73	–
60	113481,02	110145,72	–
61	113482,36	110143,55	–
62	113493,30	110139,74	–
63	113496,79	110140,65	5,83
64	113499,08	110143,45	–
65	113516,17	110190,16	–
66	113522,26	110221,32	–
67	113523,02	110223,42	–
68	113532,62	110219,73	–
69	113531,85	110217,64	–
70	113527,52	110196,49	–
71	113527,28	110191,74	–
72	113527,71	110190,38	4,58

1	2	3	4
73	113528,52	110189,23	–
74	113531,01	110187,59	–
75	113548,59	110181,02	–
76	113529,75	110128,98	–
77	113529,93	110127,16	3,56
78	113531,00	110125,67	–
79	113532,95	110124,50	–
80	113545,90	110119,79	–
81	113547,67	110119,55	4,98
82	113549,41	110119,96	–
<b>Внутренний контур 2 (участок 60)</b>			
1	113527,04	110152,05	–
2	113533,93	110171,26	–
3	113533,55	110174,02	4,91
4	113531,74	110176,12	–
5	113530,21	110176,98	–
6	113528,39	110177,61	–
7	113526,45	110177,54	3,88
8	113524,79	110176,54	–
9	113516,54	110153,91	–
10	113523,92	110151,62	–
11	113524,19	110151,17	–
12	113524,40	110151,09	–
13	113525,89	110151,10	2,23
<b>Внутренний контур 3 (участок 94)</b>			
1	113515,79	110129,08	–
2	113518,61	110137,01	–
3	113510,15	110140,02	–
4	113507,39	110132,26	–
<b>Образуемый земельный участок 95</b>			
1	113446,66	110283,05	–
2	113381,51	110478,38	–
3	113432,77	110491,52	–
4	113433,89	110491,98	15,22
5	113434,96	110492,52	–
6	113473,60	110478,36	–
7	113455,22	110427,85	–
8	113454,55	110425,24	7,61
9	113454,84	110422,57	–
10	113464,85	110396,91	–
11	113473,76	110375,06	–
12	113475,51	110372,38	7,96
13	113478,17	110370,60	–



1	2	3	4
14	113481,10	110370,51	8,63
15	113483,89	110371,42	-
16	113484,21	110371,78	-
17	113485,49	110373,24	8,18
18	113486,39	110374,97	-
19	113492,74	110391,73	-
20	113493,18	110393,42	-
21	113493,33	110396,04	6,37
22	113492,42	110398,50	-
23	113490,06	110400,69	-
24	113487,51	110402,20	-
25	113481,32	110409,53	16,19
26	113480,38	110419,08	-
27	113482,54	110425,75	-
28	113504,67	110486,42	-
29	113504,81	110490,90	6,50
30	113502,03	110494,40	-
31	113499,42	110495,85	-
32	113447,43	110514,36	-
33	113451,46	110525,32	-
34	113455,00	110522,63	6,53
35	113459,45	110522,83	-
36	113460,85	110524,09	4,44
37	113461,60	110525,81	-
38	113468,89	110545,88	-
39	113523,94	110525,91	-
40	113528,67	110526,27	6,46
41	113531,88	110529,76	-
42	113540,30	110552,70	-
43	113549,02	110549,51	-
44	113540,43	110526,13	-
45	113540,70	110521,99	6,21
46	113543,52	110518,95	-
47	113545,37	110518,09	-
48	113627,12	110488,45	-
49	113636,47	110485,09	-
50	113655,76	110478,13	-
51	113650,55	110464,25	-
52	113647,46	110462,10	9,82
53	113645,40	110458,95	-
54	113631,22	110420,13	-
55	113602,36	110341,03	-
56	113601,69	110338,08	-

1	2	3	4
57	113602,19	110335,11	6,50
58	113603,97	110332,68	–
59	113606,32	110331,47	–
60	113620,61	110326,22	–
61	113624,99	110326,77	6,31
62	113627,94	110330,06	–
63	113657,23	110410,64	–
64	113682,30	110479,61	–
65	113682,62	110481,93	5,57
66	113681,96	110484,18	–
67	113680,17	110486,88	–
68	113685,01	110499,77	–
69	113715,84	110488,49	–
70	113710,91	110474,97	–
71	113697,87	110479,63	–
72	113696,23	110479,67	–
73	113694,58	110479,45	–
74	113606,05	110235,43	–
75	113607,25	110234,38	–
76	113608,33	110233,83	–
77	113613,49	110231,55	–
78	113621,09	110228,69	–
79	113616,01	110214,76	–
80	113460,40	110273,74	–
81	113459,85	110279,22	–
82	113454,46	110283,70	–
<b>Внутренний контур 2 (участок №62)</b>			
1	113619,98	110313,07	–
2	113618,25	110315,59	6,80
3	113615,58	110317,10	–
4	113586,12	110328,24	–
5	113580,77	110328,09	6,53
6	113577,32	110324,00	–
7	113572,96	110311,86	–
8	113573,12	110309,85	4,40
9	113574,16	110308,13	–
10	113592,18	110301,34	–
11	113573,90	110251,13	–
12	113573,46	110249,36	–
13	113573,83	110245,76	6,17
14	113576,16	110242,98	–
15	113578,12	110242,14	–
16	113585,78	110239,18	–

1	2	3	4
17	113588,58	110238,32	–
18	113590,88	110238,48	8,29
19	113593,06	110239,27	–
<b>Внутренний контур 3 (участок №68)</b>			
1	113411,94	110418,00	–
2	113417,57	110414,20	7,37
3	113423,92	110416,61	–
4	113435,39	110428,06	–
5	113437,26	110430,25	9,97
6	113438,44	110432,88	–
7	113428,13	110457,16	–
8	113421,26	110474,91	–
9	113418,40	110476,01	7,68
10	113415,35	110475,91	–
11	113401,96	110472,36	–
12	113397,78	110469,35	6,58
13	113397,04	110464,25	–
<b>Внутренний контур 4 (участок №72)</b>			
1	113528,70	110265,10	–
2	113537,18	110261,87	–
3	113542,29	110262,58	6,91
4	113545,48	110266,63	–
5	113569,31	110332,03	–
6	113568,92	110337,75	9,49
7	113565,29	110342,20	–
8	113538,10	110361,40	–
9	113533,07	110361,76	6,37
10	113529,36	110358,34	–
11	113524,59	110345,02	–
12	113524,29	110341,10	5,62
13	113526,64	110337,94	–
14	113528,93	110336,20	–
15	113541,20	110331,73	–
16	113520,60	110275,26	–
17	113520,22	110273,37	6,75
18	113520,39	110271,45	–
<b>Внутренний контур 5 (участок №73)</b>			
1	113566,65	110258,00	–
2	113577,87	110288,78	–
3	113578,10	110292,13	7,15
4	113576,78	110295,22	–
5	113575,24	110296,45	–
6	113574,11	110297,03	–

1	2	3	4
7	113572,16	110297,62	–
8	113568,60	110296,66	6,73
9	113566,08	110293,97	–
10	113565,73	110293,27	–
11	113555,25	110264,84	–
12	113554,07	110261,19	–
13	113553,53	110259,23	3,58
14	113554,14	110257,29	–
15	113555,16	110256,05	–
16	113556,81	110254,60	–
17	113557,94	110253,91	–
18	113562,06	110253,66	6,51
19	113565,51	110255,95	–
<b>Внутренний контур 6 (участок №79)</b>			
1	113450,35	110453,92	–
2	113456,91	110472,60	–
3	113456,90	110474,13	2,26
4	113455,91	110475,30	–
5	113443,37	110479,98	–
6	113439,83	110480,26	11,28
7	113436,38	110479,42	–
8	113434,50	110477,92	–
9	113433,05	110475,87	–
10	113432,56	110474,41	–
11	113432,34	110472,89	4,40
12	113432,66	110471,40	–
13	113433,17	110470,71	–
14	113434,32	110469,84	–
15	113434,90	110469,67	–
16	113435,94	110469,56	–
17	113438,27	110470,39	–
18	113444,91	110453,87	–
19	113443,05	110452,73	–
20	113442,39	110451,31	2,97
21	113442,54	110449,74	–
22	113442,89	110449,09	–
23	113443,30	110448,62	–
24	113447,35	110447,15	6,52
25	113451,43	110448,52	–
26	113452,52	110449,70	–
27	113452,72	110451,25	2,55
28	113451,98	110452,63	–
<b>Внутренний контур 7 (участок №95)</b>			

1	2	3	4
1	113627,47	110432,07	–
2	113637,35	110459,12	–
3	113642,57	110473,44	–
4	113627,34	110478,99	–
5	113622,11	110464,70	–
6	113608,63	110469,64	–
7	113613,35	110482,62	–
8	113583,61	110493,43	–
9	113584,10	110494,78	–
10	113533,95	110513,08	–
11	113532,78	110513,50	–
12	113526,66	110513,24	8,00
13	113522,52	110508,73	–
14	113502,91	110454,95	–
15	113502,79	110449,82	7,99
16	113505,82	110445,67	–
17	113543,76	110418,90	–
18	113545,29	110417,92	–
19	113548,42	110416,49	–
20	113548,92	110415,26	–
21	113536,26	110380,56	–
22	113536,16	110380,28	–
23	113536,19	110375,28	8,00
24	113539,17	110371,28	–
25	113582,16	110340,95	–
26	113583,20	110340,22	–
27	113590,20	110339,12	8,00
28	113595,33	110344,01	–
29	113624,07	110422,74	–
<b>Внутренний контур 8 (участок №95)</b>			
1	113534,30	110401,63	–
2	113535,33	110403,95	–
3	113536,26	110407,00	21,40
4	113536,73	110410,15	–
5	113536,60	110411,42	–
6	113535,77	110413,64	5,59
7	113534,11	110415,31	–
8	113504,71	110435,72	–
9	113499,77	110435,98	6,63
10	113496,02	110432,75	–
11	113491,01	110419,07	–
12	113490,76	110417,36	–
13	113490,68	110415,85	–

1	2	3	4
14	113490,86	110414,37	–
15	113491,59	110412,31	4,87
16	113493,14	110410,77	–
17	113494,93	110409,84	–
18	113507,61	110405,32	–
19	113487,68	110350,84	–
20	113486,56	110347,00	–
21	113486,41	110345,57	6,25
22	113486,59	110344,16	–
23	113489,50	110336,51	–
24	113487,35	110337,30	–
25	113491,88	110326,06	–
26	113498,71	110323,70	–
27	113499,36	110320,12	–
28	113506,32	110303,66	–
29	113516,31	110303,85	–
30	113522,78	110321,90	–
31	113522,82	110324,92	–
32	113520,91	110329,20	–
33	113517,21	110332,63	–
34	113514,10	110335,06	–
35	113514,24	110337,51	–
36	113513,87	110342,89	–
37	113514,06	110345,33	13,14
38	113514,69	110347,69	–
<b>Внутренний контур 9 (участок №95)</b>			
1	113513,84	110505,26	–
2	113515,91	110511,08	–
3	113516,84	110513,72	–
4	113509,70	110516,26	–
5	113496,16	110521,62	–
6	113496,09	110522,60	–
7	113495,77	110524,09	–
8	113495,46	110525,20	–
9	113494,70	110526,60	3,94
10	113493,44	110527,59	–
11	113483,80	110531,14	–
12	113476,78	110513,11	–
13	113486,75	110509,66	–
14	113490,24	110510,24	5,71
15	113492,72	110512,76	–
16	113506,70	110507,80	–
<b>Внутренний контур 10 (участок №95)</b>			

1	2	3	4
1	113474,45	110344,63	–
2	113473,39	110345,74	–
3	113472,47	110346,28	–
4	113471,12	110346,68	–
5	113469,96	110346,70	–
6	113468,46	110346,47	–
7	113466,95	110345,91	–
8	113465,30	110344,77	–
9	113453,24	110332,63	–
10	113450,62	110329,13	7,61
11	113450,35	110324,77	–
12	113450,84	110322,48	–
13	113466,73	110282,96	–
14	113468,38	110280,41	8,00
15	113470,86	110278,66	–
16	113476,65	110276,04	–
17	113481,10	110275,50	7,50
18	113485,06	110277,60	–
19	113494,34	110286,96	–
20	113495,85	110290,05	6,04
21	113495,43	110293,46	–
22	113495,06	110294,21	–
23	113482,73	110324,23	–
<b>Внутренний контур 11 (участок №95)</b>			
1	113444,49	110417,69	–
2	113440,81	110418,56	5,87
3	113437,36	110417,00	–
4	113423,68	110403,34	–
5	113422,12	110401,06	–
6	113421,20	110397,54	9,41
7	113421,68	110393,94	–
8	113425,98	110383,30	–
9	113440,86	110346,98	–
10	113441,87	110345,33	–
11	113443,55	110344,18	8,07
12	113445,46	110343,48	–
13	113447,76	110343,11	–
14	113449,61	110343,29	4,57
15	113451,24	110344,19	–
16	113465,01	110357,69	–
17	113466,51	110359,49	6,15
18	113467,22	110361,73	–
19	113453,15	110395,98	–

1	2	3	4
<b>Образуемый земельный участок 96</b>			
1	113760,41	110776,79	–
2	113764,41	110767,56	–
3	113780,13	110729,22	–
4	113738,16	110614,12	–
5	113730,18	110617,03	–
6	113730,04	110620,47	4,50
7	113727,51	110622,80	–
8	113711,19	110628,83	–
9	113707,74	110628,69	4,50
10	113705,40	110626,15	–
11	113670,60	110530,59	–
12	113606,18	110554,16	–
13	113641,70	110651,70	–
14	113649,11	110672,05	–
15	113676,96	110748,52	–
16	113643,17	110761,04	–
17	113650,72	110794,62	–
18	113653,35	110794,06	–
19	113672,34	110880,84	–
20	113681,12	110879,03	–
21	113672,54	110838,26	–
22	113666,12	110808,95	–
23	113659,83	110782,22	–
24	113659,90	110778,24	–
25	113662,40	110774,89	–
26	113664,39	110774,14	–
27	113725,43	110760,66	–
28	113725,20	110759,11	–
29	113736,12	110756,64	–
30	113738,13	110766,43	–
31	113743,86	110765,24	–
32	113740,87	110759,40	–
33	113748,88	110755,30	–
34	113752,19	110761,76	–
<b>Внутренний контур 2 (участок №83)</b>			
1	113767,08	110718,63	–
2	113742,38	110727,82	–
3	113712,82	110646,06	–
4	113712,70	110641,48	6,30
5	113715,72	110638,04	–
6	113729,12	110633,10	–
7	113733,18	110633,08	6,41



1	2	3	4
8	113736,43	110635,50	–
<b>Внутренний контур 3 (участок №96)</b>			
1	113704,98	110741,67	–
2	113691,09	110746,28	–
3	113626,24	110567,78	–
4	113627,01	110564,65	5,58
5	113629,38	110562,47	–
6	113654,77	110553,41	–
7	113657,29	110560,56	–
8	113670,17	110556,54	–
9	113735,55	110735,67	–
10	113717,64	110741,73	–
11	113720,15	110749,27	–
12	113708,76	110753,06	–

