



**ПРАВИТЕЛЬСТВО САНКТ-ПЕТЕРБУРГА**

**ПОСТАНОВЛЕНИЕ** оклад

22.07.2022

№ 681 . . . . .

О внесении изменений в постановление  
Правительства Санкт-Петербурга  
от 27.04.2010 № 518

В соответствии со статьями 45 и 46 Градостроительного кодекса Российской Федерации и в целях обеспечения градостроительного развития территории квартала 24, ограниченной Индустриальным пр., Ладожским направлением ж.д., проектируемой ул. № 5, пр.Маршала Блюхера, в Красногвардейском районе Правительство Санкт-Петербурга

**ПОСТАНОВЛЯЕТ:**

1. Внести в постановление Правительства Санкт-Петербурга от 27.04.2010 № 518 «Об утверждении проекта планировки с проектом межевания территории производственной зоны «Ржевка», ограниченной проектируемой магистралью, Ладожским направлением ж.д., проектируемой улицей № 1, проектируемой улицей № 8, правым берегом р.Охты, проектируемой улицей № 9, ул.Химиков, шоссе Революции, в Красногвардейском районе» путем утверждения отдельных частей проекта планировки и проекта межевания территории квартала 24, ограниченной Индустриальным пр., Ладожским направлением ж.д., проектируемой ул. № 5, пр.Маршала Блюхера, в Красногвардейском районе следующие изменения:

1.1. Пункты 1, 1.1 – 1.3 и 2, 2.1, 2.2 постановления и названия приложений № 1 – 5 после слов «в Красногвардейском районе» дополнить словами «, за исключением территории квартала 24, ограниченной Индустриальным пр., Ладожским направлением ж.д., проектируемой ул. № 5, пр.Маршала Блюхера, в Красногвардейском районе».

1.2. В пунктах 1 и 2 постановления слова «в составе» заменить словами «, в составе».

1.3. В пунктах 1.1, 1.2, 2.1 и 2.2 постановления слова «согласно приложению» заменить словами «, согласно приложению».

1.4. Дополнить постановление пунктами 1-1, 1-1.1 – 1-1.5 следующего содержания:

«1-1. Утвердить проект планировки территории квартала 24, ограниченной Индустриальным пр., Ладожским направлением ж.д., проектируемой ул. № 5, пр.Маршала Блюхера, в Красногвардейском районе в составе:

1-1.1. Чертеж планировки территории квартала 24, ограниченной Индустриальным пр., Ладожским направлением ж.д., проектируемой ул. № 5, пр.Маршала Блюхера, в Красногвардейском районе (красные линии) согласно приложению № 6.

1-1.2. Чертеж планировки территории квартала 24, ограниченной Индустриальным пр., Ладожским направлением ж.д., проектируемой ул. № 5, пр.Маршала Блюхера,

в Красногвардейском районе (границы зон планируемого размещения объектов капитального строительства) согласно приложению № 7.

1-1.3. Чертеж планировки территории квартала 24, ограниченной Индустриальным пр., Ладожским направлением ж.д., проектируемой ул. № 5, пр.Маршала Блюхера, в Красногвардейском районе (границы планируемых элементов планировочной структуры) согласно приложению № 8.

1-1.4. Положение о характеристиках планируемого развития территории, в том числе о плотности и параметрах застройки территории (в пределах, установленных градостроительным регламентом), о характеристиках объектов капитального строительства производственного, общественно-делового назначения и необходимых для функционирования таких объектов и обеспечения жизнедеятельности граждан объектов коммунальной и транспортной инфраструктур, в том числе объектов, необходимых для развития территории в границах элементов планировочной структуры, территории квартала 24, ограниченной Индустриальным пр., Ладожским направлением ж.д., проектируемой ул. № 5, пр.Маршала Блюхера, в Красногвардейском районе, согласно приложению № 9.

1-1.5. Положение об очередности планируемого развития территории квартала 24, ограниченной Индустриальным пр., Ладожским направлением ж.д., проектируемой ул. № 5, пр.Маршала Блюхера, в Красногвардейском районе, содержащее этапы проектирования и строительства объектов капитального строительства производственного, общественно-делового назначения и этапы строительства необходимых для функционирования таких объектов и обеспечения жизнедеятельности граждан объектов транспортной и коммунальной инфраструктур, согласно приложению № 10».

1.5. Дополнить постановление пунктами 2-1, 2-1.1 – 2-1.4 следующего содержания:

«2-1. Утвердить проект межевания территории квартала 24, ограниченной Индустриальным пр., Ладожским направлением ж.д., проектируемой ул. № 5, пр.Маршала Блюхера, в Красногвардейском районе в составе:

2-1.1. Чертеж межевания территории квартала 24, ограниченной Индустриальным пр., Ладожским направлением ж.д., проектируемой ул. № 5, пр.Маршала Блюхера, в Красногвардейском районе (красные линии: границы планируемых элементов планировочной структуры) согласно приложению № 11.

2-1.2. Чертеж межевания территории квартала 24, ограниченной Индустриальным пр., Ладожским направлением ж.д., проектируемой ул. № 5, пр.Маршала Блюхера, в Красногвардейском районе (границы и условные номера образуемых земельных участков) согласно приложению № 12.

2-1.3. Перечень и сведения о площади образуемых земельных участков, в том числе которые будут отнесены к территориям общего пользования или имуществу общего пользования, способы их образования, вид разрешенного использования образуемых земельных участков в соответствии с проектом планировки территории квартала 24, ограниченной Индустриальным пр., Ладожским направлением ж.д., проектируемой ул. № 5, пр.Маршала Блюхера, в Красногвардейском районе согласно приложению № 13.

2-1.4. Сведения о границах территории квартала 24, ограниченной Индустриальным пр., Ладожским направлением ж.д., проектируемой ул. № 5, пр.Маршала Блюхера, в Красногвардейском районе, содержащие перечень координат характерных точек этих границ в системе координат, используемой для ведения Единого государственного реестра недвижимости, согласно приложению № 14».

1.6. В пункте 4 постановления слова «Филимонова Р.Е.» заменить словами «Линченко П.В.».

1.7. В приложении № 3 к постановлению:

1.7.1. В таблице пункта 2:

1.7.1.1. В пункте 1 число «372,13» заменить числом «298,68».

1.7.1.2. В пункте 2 число «303,09» заменить числом «229,64».

1.7.1.3. В пункте 2.1 число «78,39» заменить числом «54,015».

1.7.1.4. В пункте 2.2 число «202,10» заменить числом «147,589».

1.7.2. В таблице пункта 3 пункты 8, 8.1, 8.1.1 8.1.17, 8.2. 8.2.1 – 8.2.8 исключить.

1.7.3. В таблице пункта 4 пункты 12–19 исключить.

1.7.4. Абзацы восьмой и девятый пункта 6 изложить в следующей редакции:

«Предусматривается размещение пяти распределительных подстанций на участках 13, 50, 78, 83, 97 и одного распределительного пункта на земельном участке 36.

Предусмотрено размещение двадцати девяти котельных на участках 3, 6, 7, 8, 9, 10, 11, 12, 14, 15, 39, 42, 48, 49, 51, 52, 71, 79, 80, 81, 82, 84, 85, 86, 89, 93, 96, 98, 104 и одной котельной «Ржевская» на земельном участке 40».

1.8. Дополнить постановление приложениями № 6 – 14, изложив их в редакции согласно приложениям № 1 – 9 к настоящему постановлению.

1.9. Признать утратившими силу приложения № 1 – 5 к постановлению в части территории квартала 24, ограниченной Индустриальным пр., Ладожским направлением ж.д., проектируемой ул. № 5, пр.Маршала Блюхера, в Красногвардейском районе.

2. Постановление вступает в силу на следующий день после его официального опубликования.

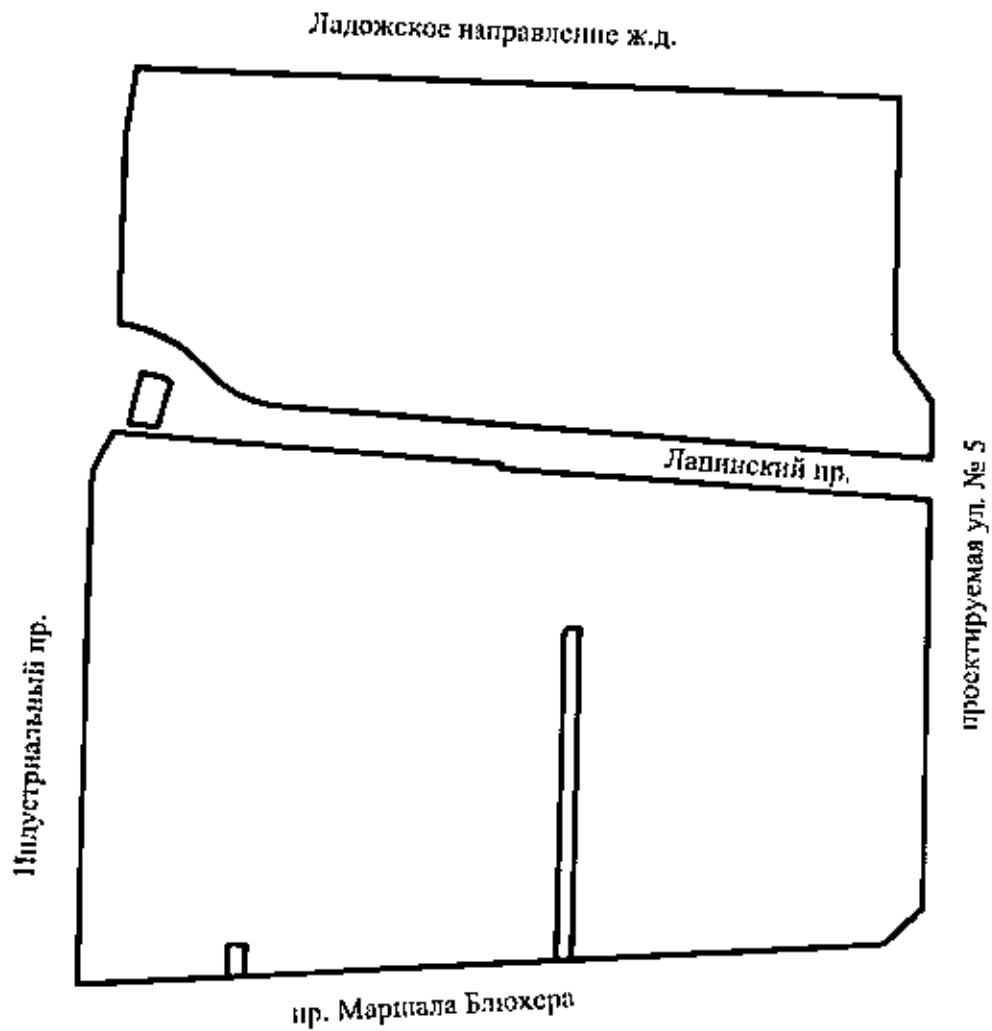
3. Контроль за выполнением постановления возложить на вице-губернатора Санкт-Петербурга Линченко И.В.

Губернатор  
Санкт-Петербурга




А.Д.Беглов

**ЧЕРТЕЖ**  
планировки территории квартала 24, ограниченной Индустриальным пр.,  
Ладожским направлением ж.д., проектируемой ул. № 5, пр. Маршала Блюхера,  
в Красногвардейском районе  
(красные линии)



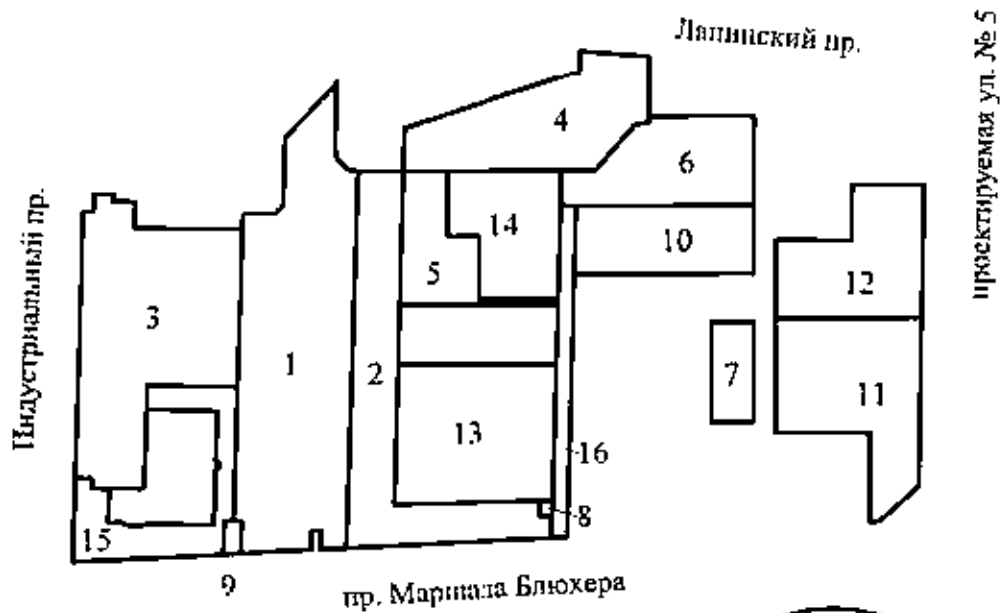
Условные обозначения

 - красные линии




**ЧЕРТЕЖ**  
планировки территории квартала 24, ограниченной Индустриальным пр.,  
Ладожским направлением ж.д., проектируемой ул. № 5, пр. Маршала Блюхера,  
в Красногвардейском районе  
(границы зон планируемого размещения объектов  
капитального строительства)

Ладожское направление ж.д.

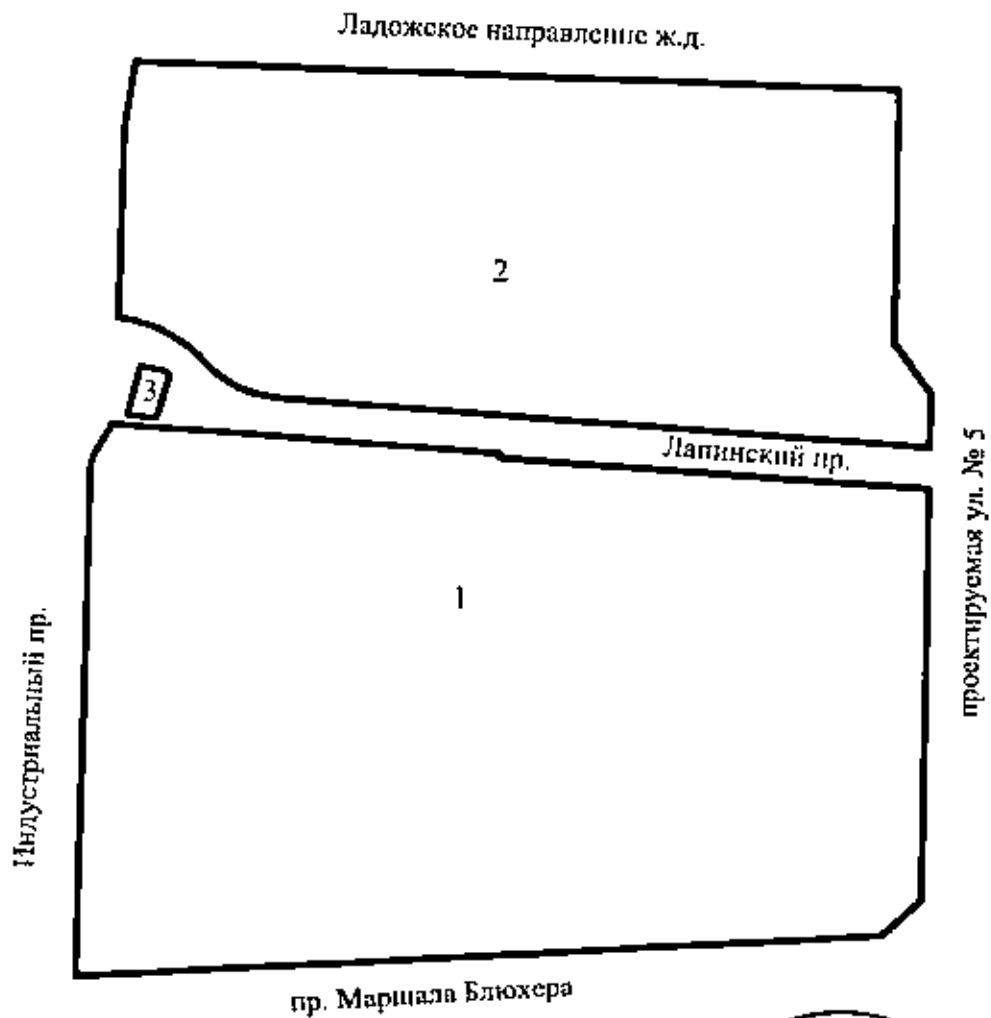


**Условные обозначения**


-  – границы зон планируемого размещения объектов капитального строительства
- 1 – номер зоны планируемого размещения объектов капитального строительства



**ЧЕРТЕЖ**  
планировки территории квартала 24, ограниченной Индустриальным пр.,  
Ладожским направлением ж.д., проектируемой ул. № 5, пр. Маршала Блюхера,  
в Красногвардейском районе  
(границы планируемых элементов планировочной структуры)



Условные обозначения

-  — границы планируемых элементов планировочной структуры
- 1 — условные номера кварталов



Приложение № 4  
к постановлению  
Правительства Санкт-Петербурга  
от 22.07.2022 № 681

### ПОЛОЖЕНИЕ

о характеристиках планируемого развития территории, в том числе о плотности и параметрах застройки территории (в пределах, установленных градостроительным регламентом), о характеристиках объектов капитального строительства производственного, общественно-делового назначения и необходимых для функционирования таких объектов и обеспечения жизнедеятельности граждан объектов коммунальной и транспортной инфраструктур, в том числе объектов, необходимых для развития территории в границах элементов планировочной структуры, территории квартала 24, ограниченной Индустриальным пр., Ладожским направлением ж.д., проектируемой ул. № 5, пр.Маршала Блюхера, в Красногвардейском районе

- Границами проекта планировки с проектом межевания квартала 24, ограниченной Индустриальным пр., Ладожским направлением ж.д., проектируемой ул. № 5, пр.Маршала Блюхера, в Красногвардейском районе (далее – территория) являются:
  - с севера – Ладожское направление ж.д.;
  - с юга – пр.Маршала Блюхера;
  - с запада – Индустриальный пр.;
  - с востока – проектируемая ул. № 5.
- Характеристики планируемого развития территории.

№ п/п	Параметры	Единица измерения	Количество
1	Площадь в границах элементов планировочной структуры, в том числе:	га	73,45
1.1	квартал 1	га	45,19
1.2	квартал 2	га	28,10
1.3	квартал 3	га	0,16
2	Плотность застройки	кв.м общей площади/га	
2.1	квартал 1	кв.м общей площади/га	7192,00
2.2	квартал 2	кв.м общей площади/га	3,50
2.3	квартал 3	кв.м общей площади/га	–
3	Величина отступа от красных линий	м	0,00

- Характеристики объектов капитального строительства производственного, общественно-делового назначения, объектов коммунальной и транспортной инфраструктур.

№ п/п	Номер зоны планирования размещения объектов капитального строительства	Условный номер образуемого земельного участка	Функциональное назначение объектов капитального строительства	Максимальная высота объектов капитального строительства, м	Максимальная общая площадь объектов капитального строительства, кв.м
1	2	3	4	5	6
1	1	14	Объект капитального строительства, предназначенный для фармацевтического производства	40/43	90000
2	2	15	Объект капитального строительства, предназначенный для фармацевтического производства	40/43	80000
3	3	–	Склады	40/43	12000
4	4	10	Объект капитального строительства в целях изготовления вещей промышленным способом	40/43	3400
5	5	–	Объект капитального строительства в целях изготовления вещей промышленным способом	40/43	6300
6	6	13	Объект капитального строительства в целях изготовления вещей промышленным способом	40/43	4500



1	2	3	4	5	6
7	7	-	Объект капитального строительства в целях изготовления вещей промышленным способом	40/43	2290
8	8	18	Здание и сооружение, обеспечивающее поставку <b>электричества</b>	7	140
9	9	19	Проезд	-	-
10	10		Объект капитального строительства в целях изготовления вещей промышленным способом	40/43	2500
11	11		Объект капитального строительства в целях изготовления вещей промышленным способом	40/43	5050
12	12	-	Объект капитального строительства в целях изготовления вещей промышленным способом	40/43	4500
13	13		Объект капитального строительства в целях изготовления вещей промышленным способом	40/43	15000
14	14	-	Объект капитального строительства в целях	40/43	8000

1	2	3	4	5	6
			изготовления вещей промышленным способом		
15	15	31	Склады	40/43	890
16	16	33	Проезд	-	-
17	-	16	Здание и сооружение, обеспечивающее поставку электричества	-	-

Объекты капитального строительства, планируемые к размещению в границах планируемого размещения объектов капитального строительства 1 и 2, размещаются при установлении в порядке, предусмотренном действующим законодательством, санитарно-защитных зон.

4. Характеристика планируемого развития объектов транспортной инфраструктуры, необходимых для развития территории\*.

На территории предусматривается строительство проездов в границах зон планируемого размещения объектов капитального строительства 9, 16.

Проездом предусматривается размещение в границах зоны планируемого размещения объектов капитального строительства 1 открытых автостоянок не менее чем на 68 парковочных мест, в границах зоны планируемого размещения объектов капитального строительства 2 открытых автостоянок не менее чем на 62 парковочных места, в границах зоны планируемого размещения объектов капитального строительства 3 открытых автостоянок не менее чем на 84 парковочных места, в границах зоны планируемого размещения объектов капитального строительства 4 открытых автостоянок не менее чем на 10 парковочных мест, в границах зоны планируемого размещения объектов капитального строительства 5 открытых автостоянок не менее чем на 10 парковочных мест, в границах зоны планируемого размещения объектов капитального строительства 6 открытых автостоянок не менее чем на 14 парковочных мест, в границах зоны планируемого размещения объектов капитального строительства 7 открытых автостоянок не менее чем на 11 парковочных мест, в границах зоны планируемого размещения объектов капитального строительства 10 открытых автостоянок не менее чем на 14 парковочных мест, в границах зоны планируемого размещения объектов капитального строительства 11 открытых автостоянок не менее чем на 25 парковочных мест, в границах зоны планируемого размещения объектов капитального строительства 12 открытых автостоянок не менее чем на 20 парковочных мест, в границах зоны планируемого размещения объектов капитального строительства 13 открытых автостоянок не менее чем на 30 парковочных мест, в границах зоны планируемого размещения объектов капитального строительства 14 открытых автостоянок не менее чем на 30 парковочных мест, в границах зоны планируемого размещения объектов капитального строительства 15 открытых автостоянок не менее чем на 165 парковочных мест.

5. Характеристика планируемого развития объектов коммунальной инфраструктуры, необходимых для развития территории.

Водоснабжение – 6000 куб.м/сутки предусматривается от системы централизованного водоснабжения.

Водоотведение – 1052 куб.м/сутки хозяйственно-бытовых сточных вод и 1239 куб.м/сутки поверхностных стоков предусматривается в систему централизованной канализации.

Электроснабжение – 3083,3 кВт от системы централизованного электроснабжения.

Теплоснабжение – 20,235 Гкал/час от локальных источников теплоснабжения.

Газоснабжение – 3702,0 куб.м/час от системы централизованного газоснабжения.

Проектом предусматривается размещение в границах зоны планируемого размещения объектов капитального строительства 8 здания и сооружения, обеспечивающего поставку электричества.

\*В случае уменьшения максимальной площади объекта капитального строительства расчет минимального количества мест для стоянки (размещения) индивидуального автотранспорта в границах земельного участка осуществляется в соответствии с Правилами землепользования и застройки Санкт-Петербурга, утвержденными постановлением Правительства Санкт-Петербурга от 21.06.2016 № 524.



Приложение № 5  
к постановлению  
Правительства Санкт-Петербурга  
от 22.07.2022 № 681

### ПОЛОЖЕНИЕ

об очередности планируемого развития территории квартала 24, ограниченной Индустриальным пр., Ладожским направлением ж.д., проектируемой ул. № 5, пр. Маршала Блюхера, в Красногвардейском районе, содержащее этапы проектирования и строительства объектов капитального строительства производственного, общественно-делового назначения и этапы строительства необходимых для функционирования таких объектов и обеспечения жизнедеятельности граждан объектов транспортной и коммунальной инфраструктур

1. Этапы проектирования и строительства объектов капитального строительства производственного, общественно-делового назначения.

№ п/п	Номер зоны планируемого размещения объектов капитального строительства	Функциональное назначение объектов капитального строительства	Очередность планируемого развития территории/этапы строительства
1	2	3	4
1	1	Объект капитального строительства, предназначенный для фармацевтического производства	1/1
2	2	Объект капитального строительства, предназначенный для фармацевтического производства	1/1
3	3	Склады	1/1
4	4	Объект капитального строительства в целях изготовления вещей промышленным способом	1/1
5	5	Объект капитального строительства в целях изготовления вещей промышленным способом	1/1
6	6	Объект капитального строительства в целях изготовления вещей промышленным способом	1/1
7	7	Объект капитального строительства в целях изготовления вещей промышленным способом	1/1
8	10	Объект капитального строительства в целях изготовления вещей промышленным способом	1/1
9	11	Объект капитального строительства в целях изготовления вещей промышленным способом	1/1

1	2	3	4
10	12	Объект капитального строительства в целях изготовления вещей промышленным способом	1/1
11	13	Объект капитального строительства в целях изготовления вещей промышленным способом	1/1
12	14	Объект капитального строительства в целях изготовления вещей промышленным способом	1/1
13	15	Склады	1/1

2. Этапы строительства необходимых для функционирования указанных в разделе 1 настоящего приложения объектов и обеспечения жизнедеятельности граждан объектов транспортной и коммунальной инфраструктур.

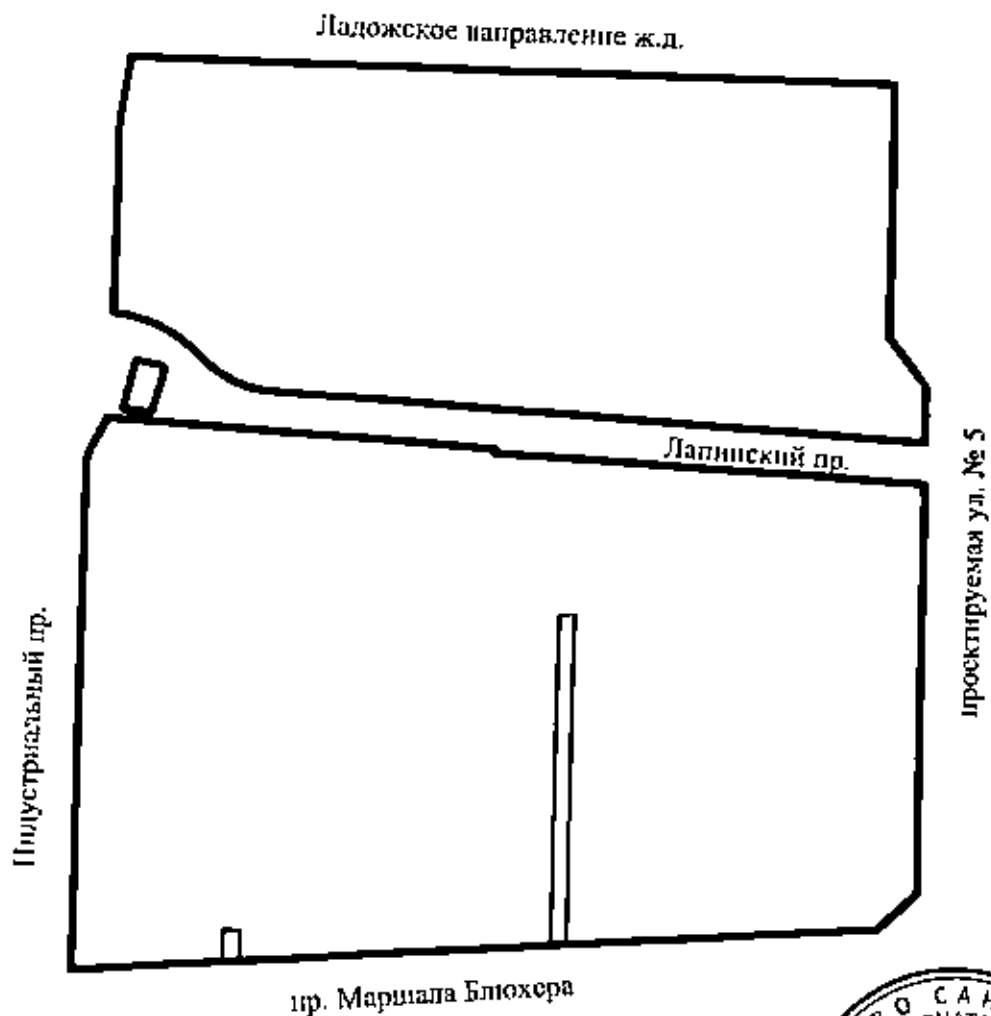
№ п/п	Помер зоны планируемого размещения объектов капитального строительства	Функциональное назначение объектов капитального строительства	Очередность планируемого развития территории/этапы строительства
1	2	3	4
1	8	Здание и сооружение, обеспечивающее поставку электричества	1/1
2	9	Проезд	1/1
3	16	Проезд	1/1

Очередность и сроки этапов строительства, указанные в пункте 1 и 2 настоящего приложения, идентичны.




**ЧЕРТЕЖ**

межевания территории квартала 24, ограниченной Индустриальным пр.,  
Ладожским направлением ж.д., проектируемой ул. № 5, пр. Маршала  
Блюхера, в Красногвардейском районе  
(красные линии; границы планируемых элементов планировочной  
структуры)



Условные обозначения



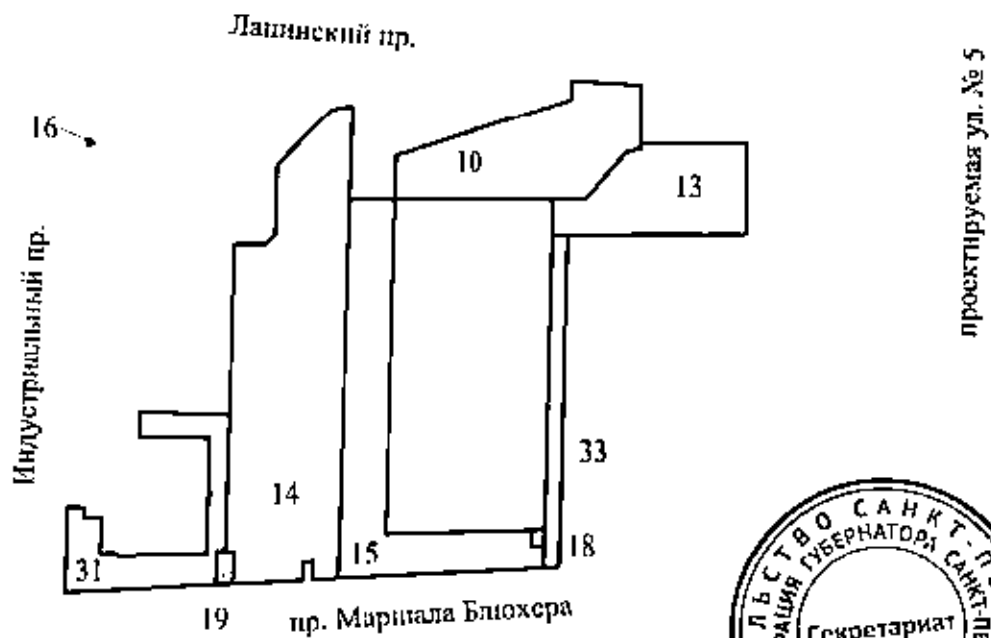
— красные линии



— границы планируемых элементов планировочной структуры

**ЧЕРТЕЖ**  
межевания территории квартала 24, ограниченной Индустриальным пр.,  
Ладожским направлением ж.д., проектируемой ул. № 5, пр. Маршала Блюхера,  
в Красногвардейском районе  
(границы и условные номера образуемых земельных участков)

Ладожское направление ж.д.



**Условные обозначения**

- — границы образуемых земельных участков
- 1 — условные номера образуемых земельных участков

Приложение № 8  
к постановлению  
Правительства Санкт-Петербурга  
от 22.07.2022 № 681

### ПЕРЕЧЕНЬ И СВЕДЕНИЯ

о площади образуемых земельных участков, в том числе которые будут отнесены к территориям общего пользования или имуществу общего пользования, способы их образования, вид разрешенного использования образуемых земельных участков в соответствии с проектом планировки территории квартала 24, ограниченной Индустриальным пр., Ладужским направлением жд., проектируемой ул. № 5, пр. Маршала Блюхера, в Краснотарнейском районе

№ п/п	Условный номер образуемого земельного участка	Вид разрешенного использования образуемого земельного участка	Площадь образуемого земельного участка, га	Способы образования земельного участка
1	2	3	4	5
1	10	Производственная деятельность	2,07	Перераспределение
2	13	Производственная деятельность	1,53	Перераспределение
3	14	Фармацевтическая промышленность	5,00	Перераспределение
4	15	Фармацевтическая промышленность	2,53	Раздел
5	16	Предоставление коммунальных услуг	0,002	Образование земельного участка из земель, находящихся в государственной собственности
6	18	Предоставление коммунальных услуг	0,02	Раздел
7	19	Земельные участки (территории) общего пользования – улично-дорожная сеть	0,06	Перераспределение
8	31	Склад	1,17	Раздел или перераспределение
9	33	Земельные участки (территории) общего пользования – улично-дорожная сеть	0,55	Образование земельного участка из земель, находящихся в государственной собственности





Приложение № 9  
к постановлению  
Правительства Санкт-Петербурга  
от 22.07.2022 №681

### СВЕДЕНИЯ

о границах территории квартала 24, ограниченной Индустриальным пр.,  
Ладожским направлением жд., проектируемой ул. № 5, пр.Маршала Блюхера,  
в Красногвардейском районе, содержащие перечень координат характерных точек  
этих границ в системе координат, используемой для ведения  
Единого государственного реестра недвижимости

Номер точки	X	Y
1	2	3
<b>Образующий земельный участок 10</b>		
1	99200,14	122205,54
2	99141,08	122022,93
3	99095,70	122021,73
4	99095,69	122067,00
5	99095,66	122186,03
6	99095,65	122221,31
7	99143,26	122261,66
8	99146,75	122276,56
9	99152,29	122276,54
10	99209,09	122276,34
11	99215,74	122276,41
12	99221,21	122206,08
<b>Образующий земельный участок 13</b>		
1	99058,04	122189,44
2	99053,88	122185,91
3	99095,66	122186,03
4	99095,65	122221,31
5	99143,26	122261,66
6	99146,75	122276,56
7	99152,29	122276,54
8	99152,29	122385,07
9	99058,05	122385,07
10	99058,04	122201,90
<b>Образующий земельный участок 14</b>		
1	98695,49	121855,15
2	98729,26	121855,87
3	98729,44	121847,20
4	98767,06	121848,11
5	98871,08	121851,25
6	98945,10	121853,48
7	98966,25	121854,40
8	99031,79	121856,01
9	99033,70	121856,06

1	2	3
10	99049,96	121856,45
11	99050,32	121864,60
12	99050,29	121888,36
13	99059,86	121898,66
14	99131,85	121900,56
15	99149,38	121916,95
16	99186,20	121951,39
17	99188,03	121953,07
18	99191,01	121955,89
19	99195,24	121977,99
20	99095,71	121975,11
21	98954,81	121971,04
22	98894,05	121969,28
23	98700,67	121963,69
24	98699,42	121937,69
25	98719,40	121937,91
26	98718,92	121927,92
27	98698,92	121927,35
<b>Образуемый земельный участок 15</b>		
1	98746,76	122012,52
2	98894,05	122016,41
3	98954,81	122018,01
4	99095,70	122021,73
5	99095,71	121975,11
6	98954,81	121971,04
7	98894,05	121969,28
8	98700,67	121963,69
9	98702,94	122011,36
10	98710,83	122176,86
11	98733,77	122177,47
12	98734,10	122164,85
13	98750,60	122164,88
<b>Образуемый земельный участок 16</b>		
1	99157,55	121704,13
2	99153,16	121706,25
3	99155,24	121710,76
4	99159,75	121708,41
<b>Образуемый земельный участок 18</b>		
1	98733,77	122177,47
2	98750,93	122177,92
3	98750,60	122164,88
4	98734,10	122164,85
<b>Образуемый земельный участок 19</b>		
1	98695,49	121855,15
2	98729,26	121855,87
3	98729,63	121837,86
4	98694,63	121837,13
5	98695,07	121846,36

1	2	3
<b>Образуемый земельный участок 31</b>		
1	98873,75	121758,78
2	98871,08	121851,25
3	98767,06	121848,11
4	98729,44	121847,20
5	98729,63	121837,86
6	98694,63	121837,13
7	98687,23	121682,07
8	98765,40	121684,31
9	98775,98	121684,61
10	98775,71	121701,95
11	98764,97	121701,64
12	98764,60	121715,92
13	98765,74	121719,63
14	98735,25	121718,71
15	98735,31	121717,73
16	98730,97	121717,63
17	98730,31	121717,69
18	98729,68	121717,89
19	98729,11	121718,21
20	98728,66	121718,58
21	98728,07	121719,33
22	98727,72	121720,22
23	98727,64	121720,96
24	98727,52	121725,34
25	98728,68	121725,36
26	98728,42	121732,75
27	98727,50	121734,38
28	98726,45	121736,45
29	98725,60	121738,60
30	98724,96	121740,82
31	98724,54	121743,00
32	98724,36	121748,97
33	98724,60	121751,06
34	98725,15	121753,34
35	98725,79	121755,43
36	98727,63	121759,26
37	98725,74	121827,36
38	98786,21	121829,08
39	98786,13	121831,99
40	98792,23	121832,16
41	98792,31	121829,25
42	98846,59	121830,86
43	98848,66	121758,02
<b>Образуемый земельный участок 33</b>		
1	98710,83	122176,86
2	98711,60	122192,89
3	98806,95	122195,37
4	98973,49	122199,70

1	2	3
5	98986,01	122200,02
6	99058,04	122201,90
7	99058,04	122189,44
8	99053,88	122185,91
9	98960,81	122183,46
10	98954,81	122183,30
11	98894,05	122181,69
12	98750,93	122177,92

