



**ПРАВИТЕЛЬСТВО САНКТ-ПЕТЕРБУРГА**

**ПОСТАНОВЛЕНИЕ**

окуд

09.02.2022

№ 93

**Об утверждении проекта планировки с проектом межевания территории для размещения линейных объектов регионального значения «Трамвайная сеть по маршруту «станция метро «Купчино» – пос.Шушары – Славянка», автомобильные дороги регионального значения Балканская пл., Балканская ул. на участке от ул.Ярослава Гашека в юго-восточном направлении до планируемого внутриквартального проезда, проектируемая ул. от Балканской ул. до границы полосы отвода железной дороги, Чудовская ул. от Новгородского пр. до Старорусского пр., Школьная ул. от Новгородского пр. до Старорусского пр., Вилеровский пер. от Новгородского пр. до Старорусского пр., Старорусский пр. от Чудовской ул. до Новгородского пр., Новгородский пр. от Чудовской ул. до Шушарской дор., шоссе Подбельского от Южной широтной магистрали до Торопецкой ул., Торопецкая ул. от шоссе Подбельского до Северной ул., Северская ул. от Торопецкой ул. до Колпинского шоссе, перспективная магистраль в створе Северной ул. от Колпинского шоссе до южной границы функциональной зоны «Д»**

В соответствии со статьями 45 и 46 Градостроительного кодекса Российской Федерации и в целях обеспечения градостроительного развития территории для размещения линейных объектов регионального значения «Трамвайная сеть по маршруту «станция метро «Купчино» – пос.Шушары – Славянка», автомобильные дороги регионального значения Балканская пл., Балканская ул. на участке от ул.Ярослава Гашека в юго-восточном направлении до планируемого внутриквартального проезда, проектируемая ул. от Балканской ул. до границы полосы отвода железной дороги, Чудовская ул. от Новгородского пр. до Старорусского пр., Школьная ул. от Новгородского пр. до Старорусского пр., Вилеровский пер. от Новгородского пр. до Старорусского пр., Старорусский пр. от Чудовской ул. до Новгородского пр., Новгородский пр. от Чудовской ул. до Шушарской дор., шоссе Подбельского от Южной широтной магистрали до Торопецкой ул., Торопецкая ул. от шоссе Подбельского до Северной ул., Северская ул. от Торопецкой ул. до Колпинского шоссе, перспективная магистраль в створе Северной ул. от Колпинского шоссе до южной границы функциональной зоны «Д» Правительство Санкт-Петербурга

**ПОСТАНОВЛЯЕТ:**

1. Утвердить проект планировки территории для размещения линейных объектов регионального значения «Трамвайная сеть по маршруту «станция метро «Купчино» – пос.Шушары – Славянка», автомобильные дороги регионального значения Балканская пл., Балканская ул. на участке от ул.Ярослава Гашека в юго-восточном направлении до планируемого внутриквартального проезда, проектируемая ул. от Балканской ул. до границы полосы отвода железной дороги, Чудовская ул. от Новгородского пр. до Старорусского пр., Школьная ул. от Новгородского пр. до Старорусского пр., Вилеровский пер. от Новгородского пр. до Старорусского пр., Старорусский пр. от Чудовской ул. до Новгородского пр., Новгородский пр. от Чудовской ул. до Шушарской дор., шоссе Подбельского от Южной широтной магистрали до Торопецкой ул., Торопецкая ул. от шоссе Подбельского до Северной ул., Северская ул. от Торопецкой ул. до Колпинского шоссе, перспективная магистраль в створе Северной ул. от Колпинского шоссе до южной границы функциональной зоны «Д» в составе:

1.1. Чертеж красных линий территории для размещения линейных объектов регионального значения «Трамвайная сеть по маршруту «станция метро «Купчино» – пос.Шушары – Славянка», автомобильные дороги регионального значения Балканская пл., Балканская ул. на участке от ул.Ярослава Гашека в юго-восточном направлении до планируемого внутриквартального проезда, проектируемая ул. от Балканской ул. до границы полосы отвода железной дороги, Чудовская ул. от Новгородского пр. до Старорусского пр., Школьная ул. от Новгородского пр. до Старорусского пр., Вилеровский пер. от Новгородского пр. до Старорусского пр., Старорусский пр. от Чудовской ул. до Новгородского пр., Новгородский пр. от Чудовской ул. до Шушарской дор., шоссе Подбельского от Южной широтной магистрали до Торопецкой ул., Торопецкая ул. от шоссе Подбельского до Северной ул., Северская ул. от Торопецкой ул. до Колпинского шоссе, перспективная магистраль в створе Северной ул. от Колпинского шоссе до южной границы функциональной зоны «Д» (границы территории, в отношении которой осуществляется подготовка проекта планировки; существующие красные линии; устанавливаемые красные линии; отменяемые красные линии; номера характерных точек красных линий, в том числе точек начала и окончания красных линий, точек изменения описания красных линий; перечень координат характерных точек красных линий) согласно приложению № 1.

1.2. Чертеж границ зон планируемого размещения линейных объектов регионального значения «Трамвайная сеть по маршруту «станция метро «Купчино» – пос.Шушары – Славянка», автомобильные дороги регионального значения Балканская пл., Балканская ул. на участке от ул.Ярослава Гашека в юго-восточном направлении до планируемого внутриквартального проезда, проектируемая ул. от Балканской ул. до границы полосы отвода железной дороги, Чудовская ул. от Новгородского пр. до Старорусского пр., Школьная ул. от Новгородского пр. до Старорусского пр., Вилеровский пер. от Новгородского пр. до Старорусского пр., Старорусский пр. от Чудовской ул. до Новгородского пр., Новгородский пр. от Чудовской ул. до Шушарской дор., шоссе Подбельского от Южной широтной магистрали до Торопецкой ул., Торопецкая ул. от шоссе Подбельского до Северной ул., Северская ул. от Торопецкой ул. до Колпинского шоссе, перспективная магистраль в створе Северной ул. от Колпинского шоссе до южной границы функциональной зоны «Д» (границы территории, в отношении которой осуществляется подготовка проекта планировки; границы зон планируемого размещения линейных объектов регионального значения; границы зон планируемого размещения объектов капитального строительства, проектируемых в составе линейных объектов регионального значения; номера характерных точек границ зон планируемого размещения линейных объектов регионального назначения, в том числе точек начала и окончания, точек изменения описания границ таких зон; границы зон с особыми условиями использования территорий, подлежащие установлению в связи с размещением линейных объектов регионального значения) согласно приложению № 2.

1.3. Чертеж границ зон планируемого размещения линейных объектов, подлежащих реконструкции в связи с изменением их местоположения в соответствии с проектом планировки территории для размещения линейных объектов регионального значения «Трамвайная сеть по маршруту «станция метро «Купчино» – пос.Шушары – Славянка», автомобильные дороги регионального значения Балканская пл., Балканская ул. на участке от ул.Ярослава Гашека в юго-восточном направлении до планируемого внутриквартального проезда, проектируемая ул. от Балканской ул. до границы полосы отвода железной дороги, Чудовская ул. от Новгородского пр. до Старорусского пр., Школьная ул. от Новгородского пр. до Старорусского пр., Вилеровский пер. от Новгородского пр. до Старорусского пр., Старорусский пр. от Чудовской ул. до Новгородского пр., Новгородский пр. от Чудовской ул. до Шушарской дор., шоссе Подбельского от Южной широтной магистрали до Торопецкой ул., Торопецкая ул. от шоссе Подбельского до Северной ул., Северская ул. от Торопецкой ул. до Колпинского шоссе, перспективная магистраль в створе Северной ул. от Колпинского шоссе до южной границы функциональной зоны «Д» (границы территории, в отношении которой осуществляется подготовка проекта планировки; границы зон планируемого размещения линейных объектов, подлежащих реконструкции в связи с изменением их местоположения; номера характерных точек границ зон планируемого размещения линейных объектов, подлежащих реконструкции в связи с изменением их местоположения; границы зон с особыми условиями использования территорий, подлежащие установлению или изменению в связи с размещением линейных объектов, подлежащих реконструкции в связи с изменением их местоположения) согласно приложению № 3.

1.4. Положение о размещении линейных объектов регионального значения «Трамвайная сеть по маршруту «станция метро «Купчино» – пос.Шушары – Славянка», автомобильные дороги регионального значения Балканская пл., Балканская ул. на участке от ул.Ярослава Гашека в юго-восточном направлении до планируемого внутриквартального проезда, проектируемая ул. от Балканской ул. до границы полосы отвода железной дороги, Чудовская ул. от Новгородского пр. до Старорусского пр., Школьная ул. от Новгородского пр. до Старорусского пр., Вилеровский пер. от Новгородского пр. до Старорусского пр., Старорусский пр. от Чудовской ул. до Новгородского пр., Новгородский пр. от Чудовской ул. до Шушарской дор., шоссе Подбельского от Южной широтной магистрали до Торопецкой ул., Торопецкая ул. от шоссе Подбельского до Северной ул., Северская ул. от Торопецкой ул. до Колпинского шоссе, перспективная магистраль в створе Северной ул. от Колпинского шоссе до южной границы функциональной зоны «Д» согласно приложению № 4.

2. Утвердить проект межевания территории для размещения линейных объектов регионального значения «Трамвайная сеть по маршруту «станция метро «Купчино» – пос.Шушары – Славянка», автомобильные дороги регионального значения Балканская пл., Балканская ул. на участке от ул.Ярослава Гашека в юго-восточном направлении до планируемого внутриквартального проезда, проектируемая ул. от Балканской ул. до границы полосы отвода железной дороги, Чудовская ул. от Новгородского пр. до Старорусского пр., Школьная ул. от Новгородского пр. до Старорусского пр., Вилеровский пер. от Новгородского пр. до Старорусского пр., Старорусский пр. от Чудовской ул. до Новгородского пр., Новгородский пр. от Чудовской ул. до Шушарской дор., шоссе Подбельского от Южной широтной магистрали до Торопецкой ул., Торопецкая ул. от шоссе Подбельского до Северной ул., Северская ул. от Торопецкой ул. до Колпинского шоссе, перспективная магистраль в створе Северной ул. от Колпинского шоссе до южной границы функциональной зоны «Д» в составе:

2.1. Чертеж межевания территории для размещения линейных объектов регионального значения «Трамвайная сеть по маршруту «станция метро «Купчино» – пос.Шушары – Славянка», автомобильные дороги регионального значения Балканская пл., Балканская ул. на участке от ул.Ярослава Гашека в юго-восточном направлении до планируемого внутриквартального проезда, проектируемая ул. от Балканской ул. до границы полосы отвода железной дороги, Чудовская ул. от Новгородского пр. до Старорусского пр., Школьная ул. от Новгородского пр. до Старорусского пр., Вилеровский пер. от Новгородского пр. до Старорусского пр., Старорусский пр. от Чудовской ул. до Новгородского пр., Новгородский пр. от Чудовской ул. до Шушарской дор., шоссе Подбельского от Южной широтной магистрали до Торопецкой ул., Торопецкая ул. от шоссе Подбельского до Северской ул., Северская ул. от Торопецкой ул. до Колпинского шоссе, перспективная магистраль в створе Северской ул. от Колпинского шоссе до южной границы функциональной зоны «Д» (красные линии) согласно приложению № 5.

2.2. Чертеж межевания территории для размещения линейных объектов регионального значения «Трамвайная сеть по маршруту «станция метро «Купчино» – пос.Шушары – Славянка», автомобильные дороги регионального значения Балканская пл., Балканская ул. на участке от ул.Ярослава Гашека в юго-восточном направлении до планируемого внутриквартального проезда, проектируемая ул. от Балканской ул. до границы полосы отвода железной дороги, Чудовская ул. от Новгородского пр. до Старорусского пр., Школьная ул. от Новгородского пр. до Старорусского пр., Вилеровский пер. от Новгородского пр. до Старорусского пр., Старорусский пр. от Чудовской ул. до Новгородского пр., Новгородский пр. от Чудовской ул. до Шушарской дор., шоссе Подбельского от Южной широтной магистрали до Торопецкой ул., Торопецкая ул. от шоссе Подбельского до Северской ул., Северская ул. от Торопецкой ул. до Колпинского шоссе, перспективная магистраль в створе Северской ул. от Колпинского шоссе до южной границы функциональной зоны «Д» (границы и условные номера образуемых земельных участков, в том числе в отношении которых предполагаются их резервирование и (или) изъятие для государственных нужд, границы публичных сервитутов) согласно приложению № 6.

2.3. Перечень и сведения о площади образуемых земельных участков, которые будут отнесены к территориям общего пользования или имуществу общего пользования, в том числе в отношении которых предполагаются резервирование и (или) изъятие для государственных нужд; способы образования земельных участков; виды разрешенного использования образуемых земельных участков в соответствии с проектом планировки территории для размещения линейных объектов регионального значения «Трамвайная сеть по маршруту «станция метро «Купчино» – пос.Шушары – Славянка», автомобильные дороги регионального значения Балканская пл., Балканская ул. на участке от ул.Ярослава Гашека в юго-восточном направлении до планируемого внутриквартального проезда, проектируемая ул. от Балканской ул. до границы полосы отвода железной дороги, Чудовская ул. от Новгородского пр. до Старорусского пр., Школьная ул. от Новгородского пр. до Старорусского пр., Вилеровский пер. от Новгородского пр. до Старорусского пр., Старорусский пр. от Чудовской ул. до Новгородского пр., Новгородский пр. от Чудовской ул. до Шушарской дор., шоссе Подбельского от Южной широтной магистрали до Торопецкой ул., Торопецкая ул. от шоссе Подбельского до Северской ул., Северская ул. от Торопецкой ул. до Колпинского шоссе, перспективная магистраль в створе Северской ул. от Колпинского шоссе до южной границы функциональной зоны «Д» согласно приложению № 7.

2.4. Сведения о границах территории для размещения линейных объектов регионального значения «Трамвайная сеть по маршруту «станция метро «Купчино» – пос.Шушары – Славянка», автомобильные дороги регионального значения Балканская пл., Балканская ул. на участке от ул.Ярослава Гашека в юго-восточном направлении до планируемого внутриквартального проезда, проектируемая ул.

от Балканской ул. до границы полосы отвода железной дороги, Чудовская ул. от Новгородского пр. до Старорусского пр., Школьная ул. от Новгородского пр. до Старорусского пр., Вилеровский пер. от Новгородского пр. до Старорусского пр., Старорусский пр. от Чудовской ул. до Новгородского пр., Новгородский пр. от Чудовской ул. до Шушарской дор., шоссе Подбельского от Южной широтной магистрали до Торопецкой ул., Торопецкая ул. от шоссе Подбельского до Северной ул., Северская ул. от Торопецкой ул. до Колпинского шоссе, перспективная магистраль в створе Северной ул. от Колпинского шоссе до южной границы функциональной зоны «Д», содержащие перечень координат характерных точек этих границ в системе координат, используемой для ведения Единого государственного реестра недвижимости, согласно приложению № 8.

3. Постановление вступает в силу на следующий день после его официального опубликования.

4. Контроль за выполнением постановления возложить на вице-губернатора Санкт-Петербурга Линченко Н.В.

Губернатор  
Санкт-Петербурга

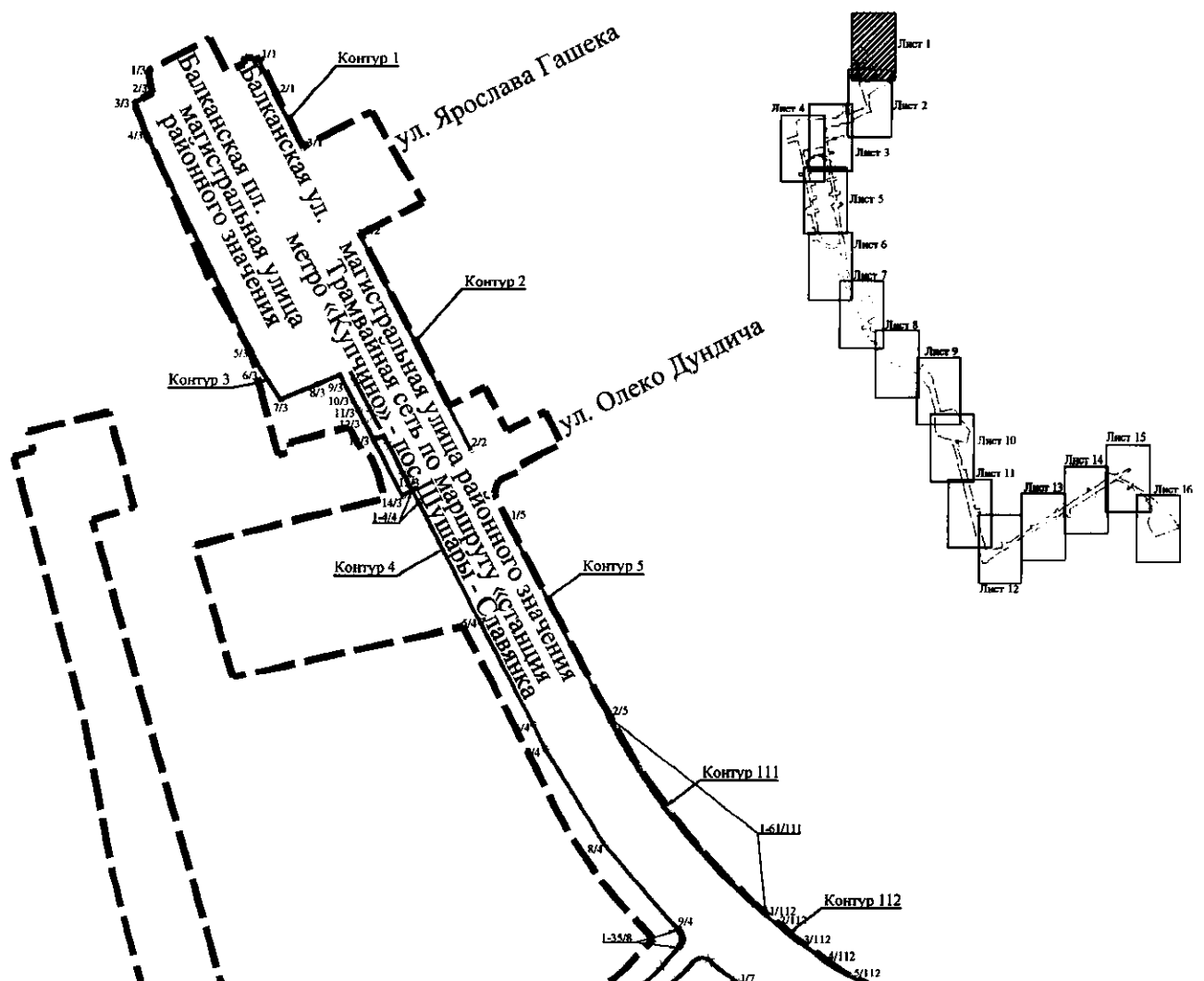


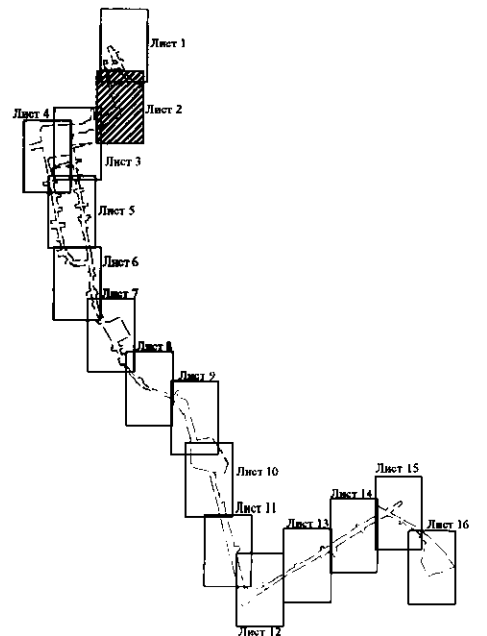
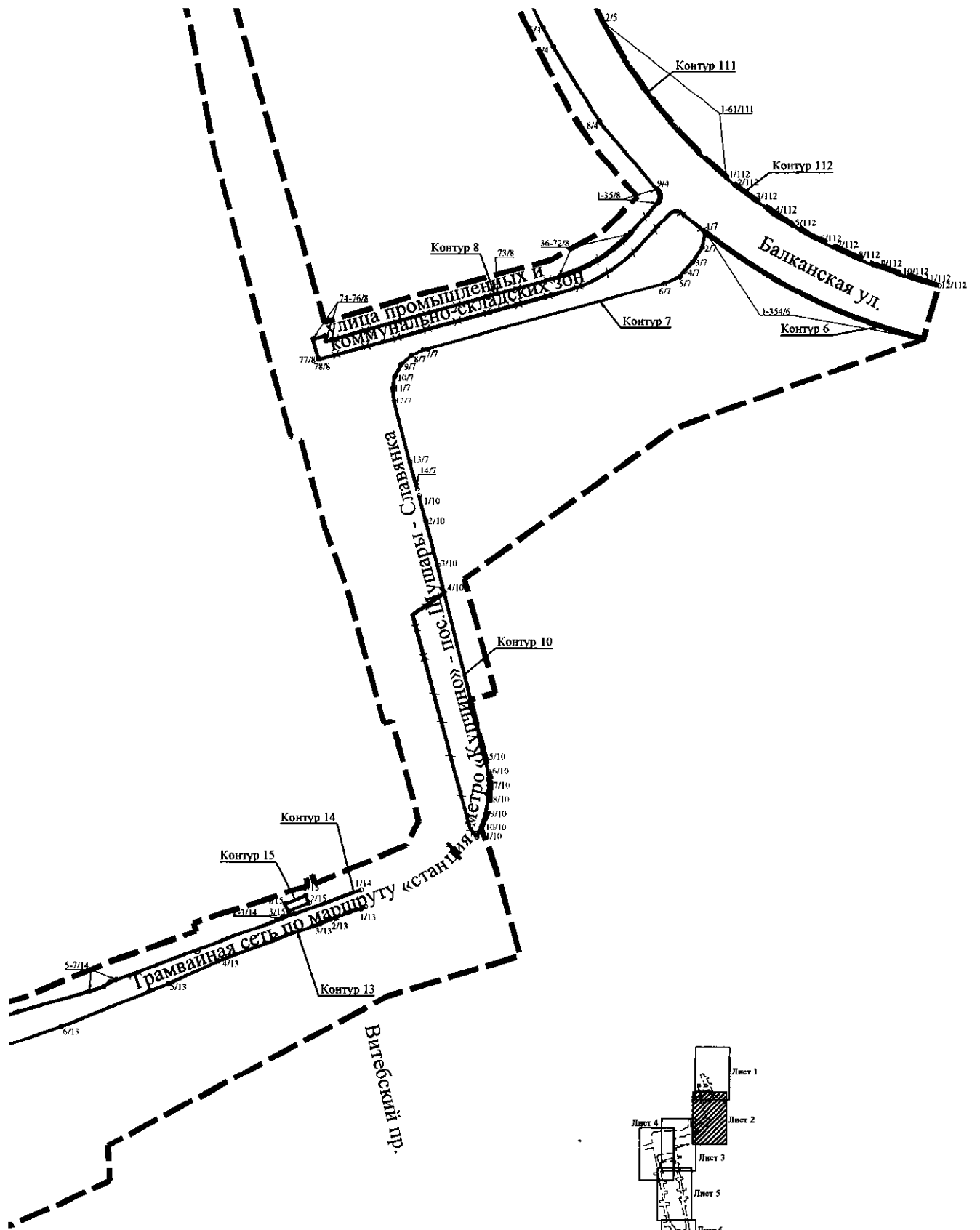
*[Handwritten signature]*  
А.Д.Беглов

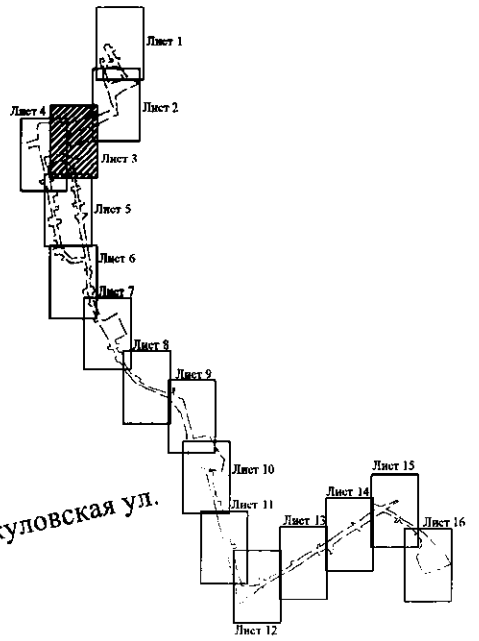
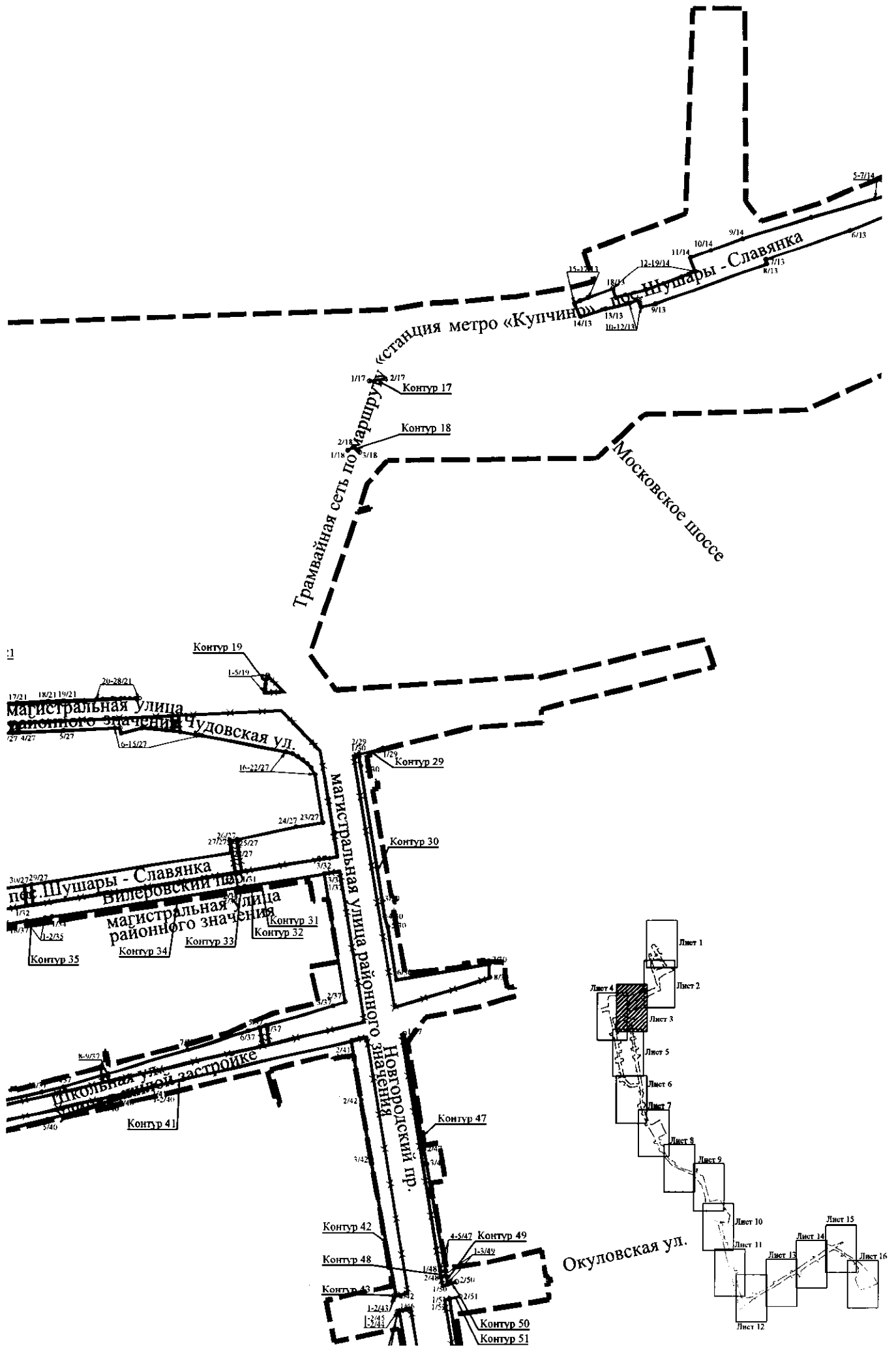
### ЧЕРТЕЖ

красных линий территории для размещения линейных объектов регионального значения «Трамвайная сеть по маршруту «станция метро «Купчино» - пос. Шушары - Славянка», автомобильные дороги регионального значения Балканская пл., Балканская ул. на участке от ул. Ярослава Гашека в юго-восточном направлении до планируемого внутриквартального проезда, проектируемая ул. от Балканской ул. до границы полосы отвода железной дороги, Чудовская ул. от Новгородского пр. до Старорусского пр., Школьная ул. от Новгородского пр. до Старорусского пр., Вилеровский пер. от Новгородского пр. до Старорусского пр., Старорусский пр. от Чудовской ул. до Новгородского пр., Новгородский пр. от Чудовской ул. до Шушарской дор., шоссе Подбельского от Южной широтной магистрали до Торопецкой ул., Торопецкая ул. от шоссе Подбельского до Северной ул., Северская ул. от Торопецкой ул. до Колпинского шоссе, перспективная магистраль в створе Северной ул. от Колпинского шоссе до южной границы функциональной зоны «Д»

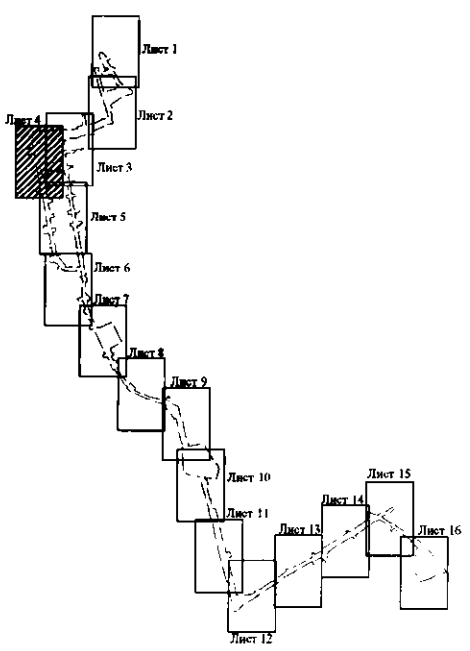
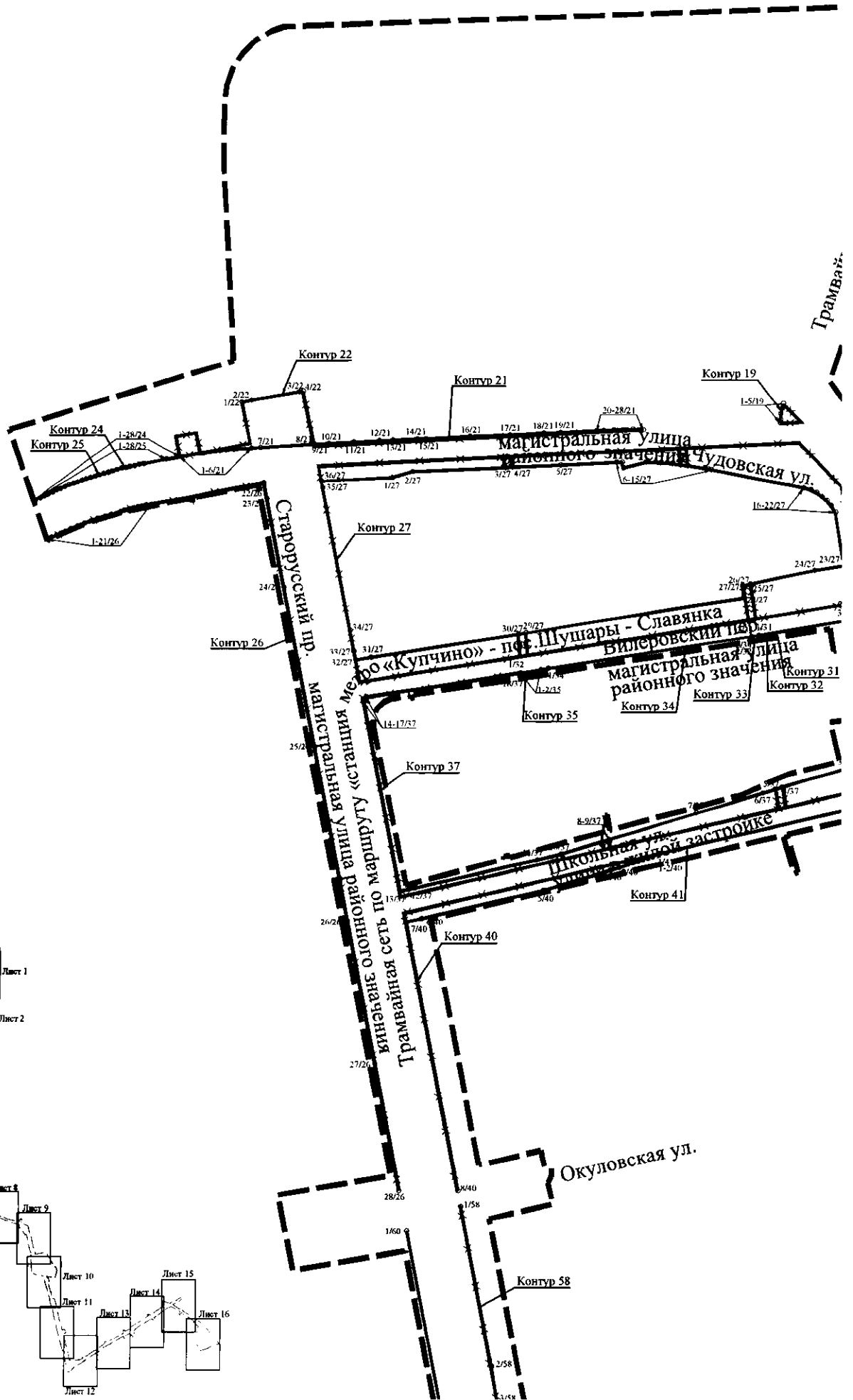
(границы территории, в отношении которой осуществляется подготовка проекта планировки; существующие красные линии; устанавливаемые красные линии; отменяемые красные линии; номера характерных точек красных линий, в том числе точек начала и окончания красных линий, точек изменения описания красных линий; перечень координат характерных точек красных линий)

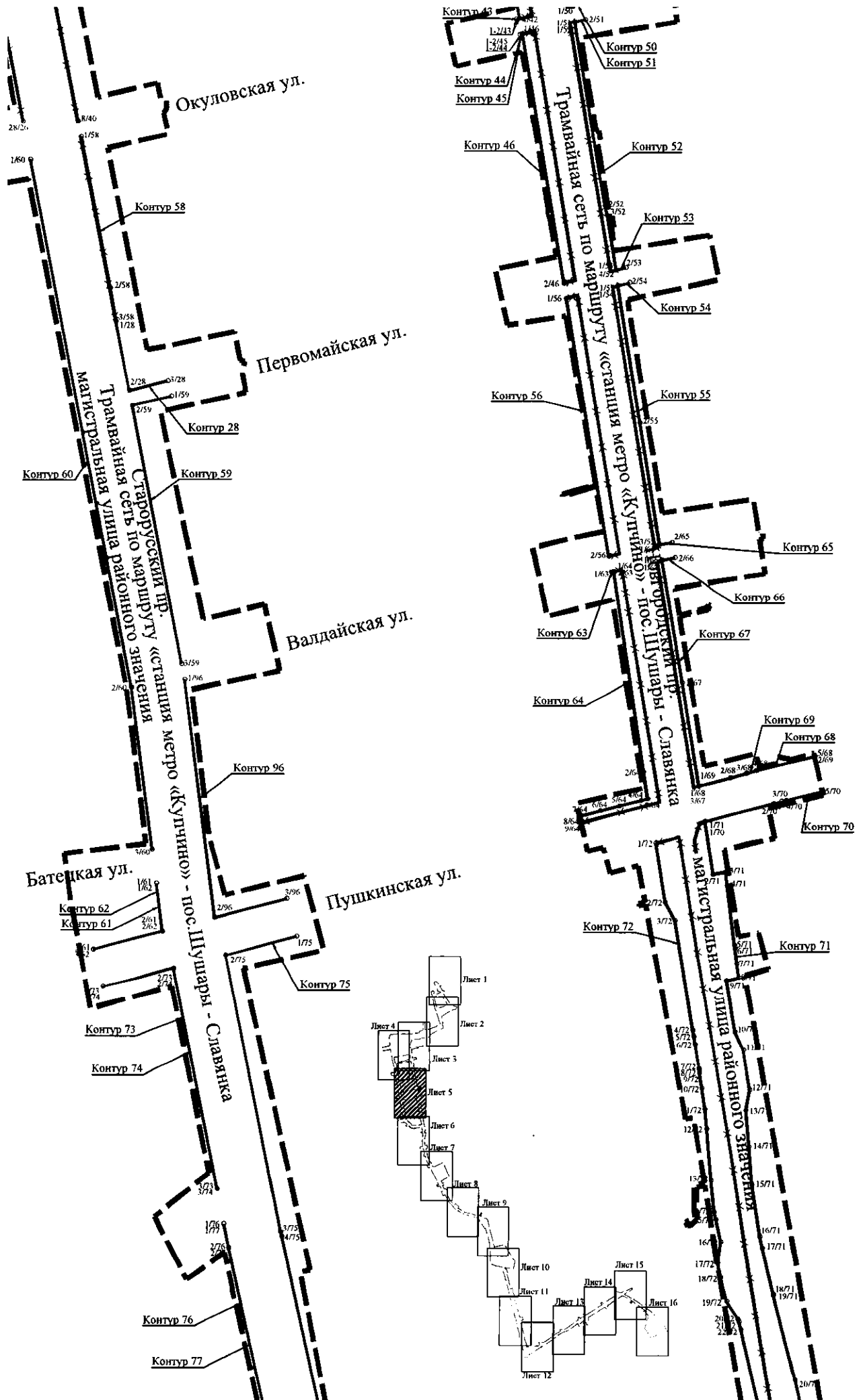


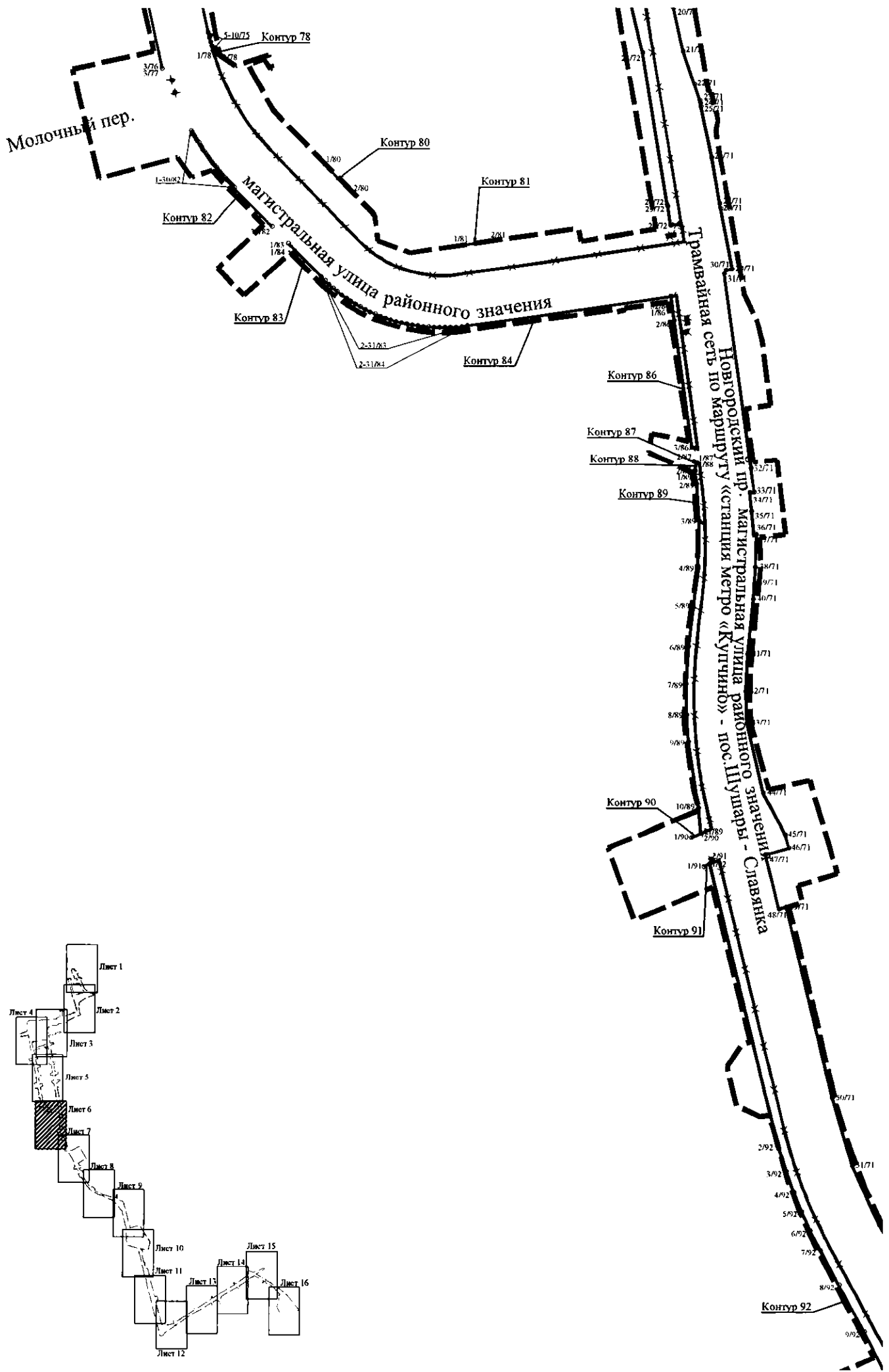


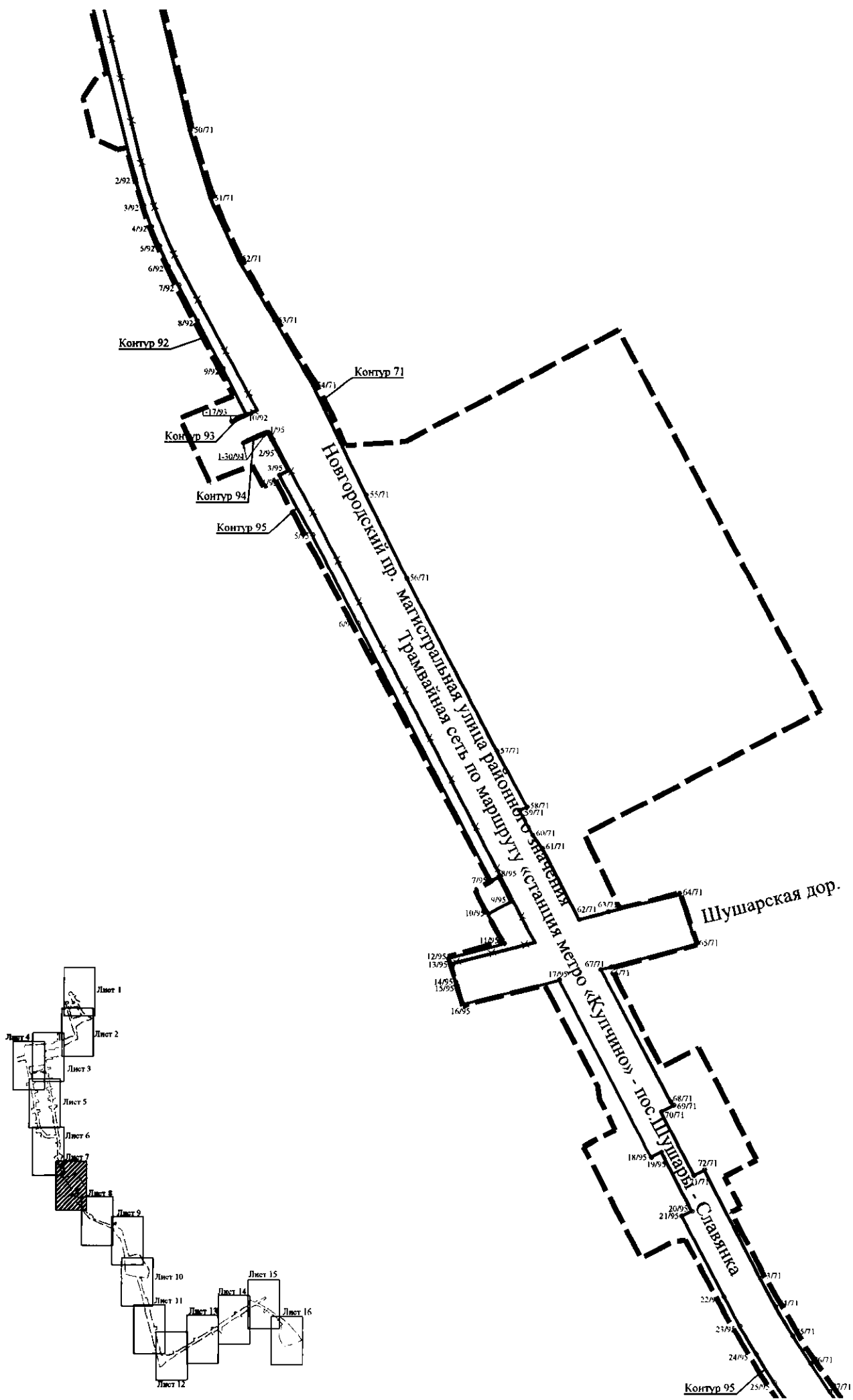


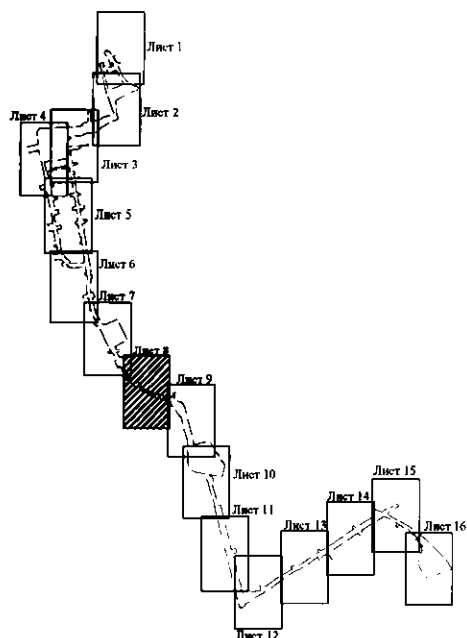
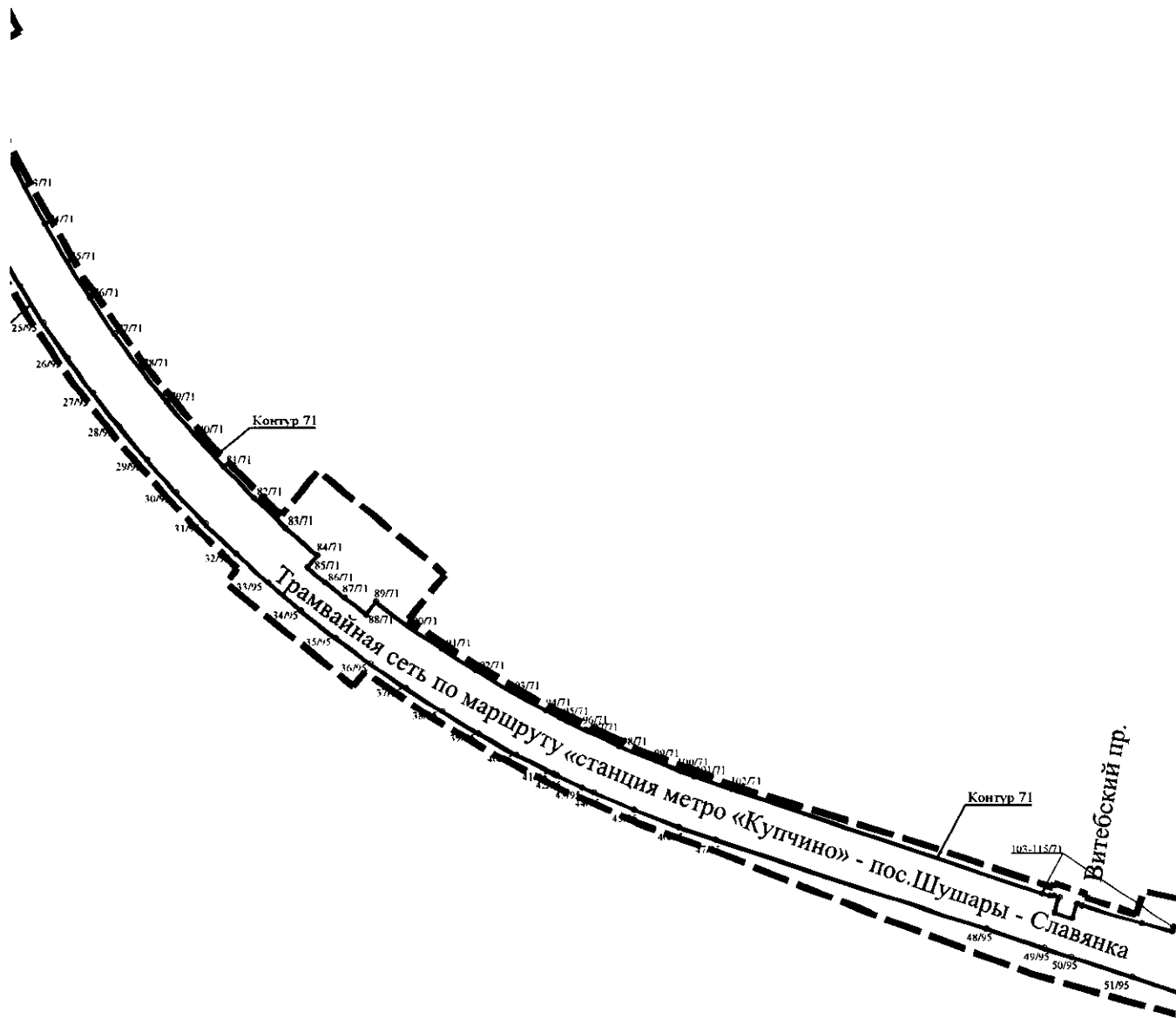


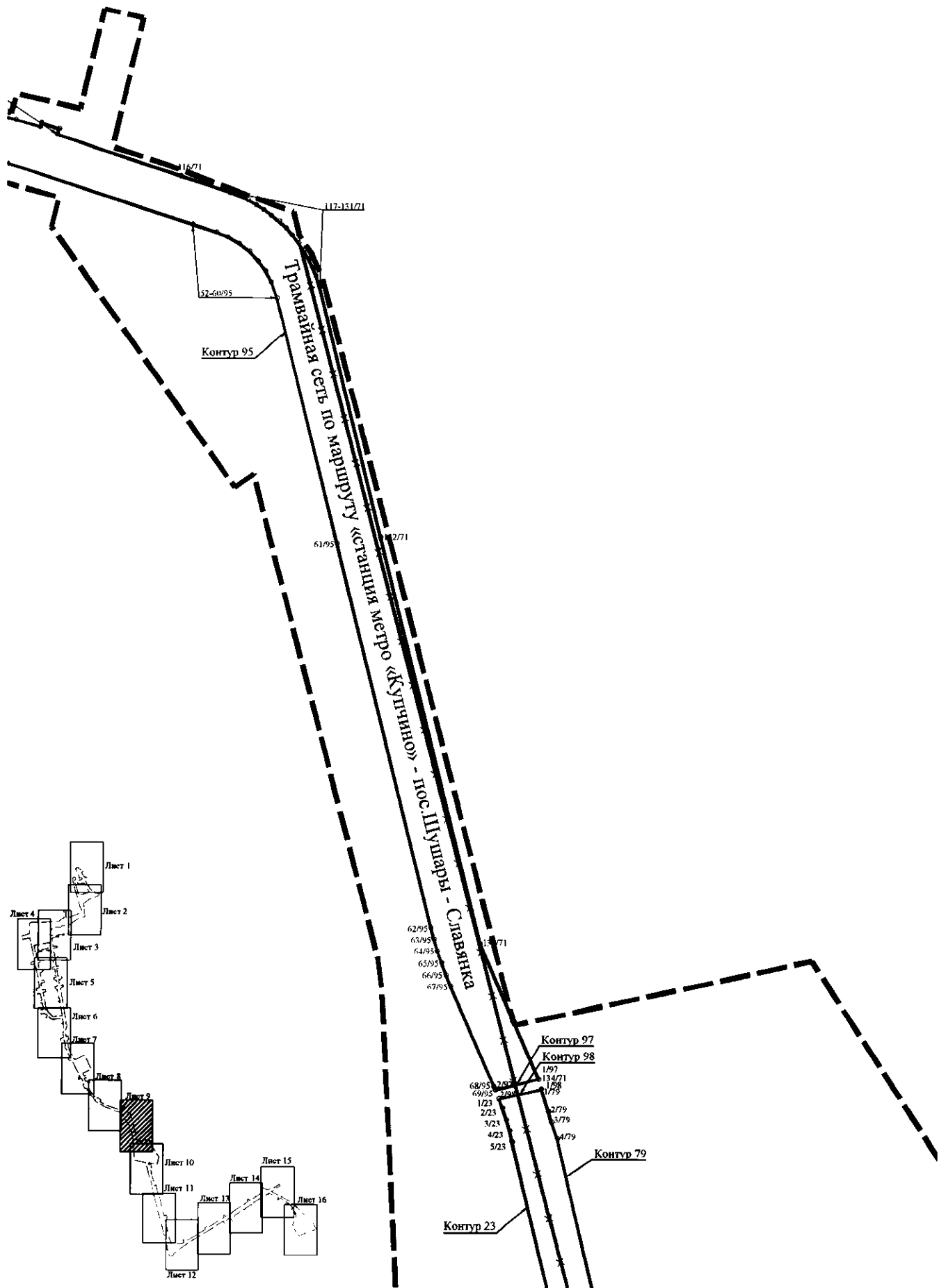




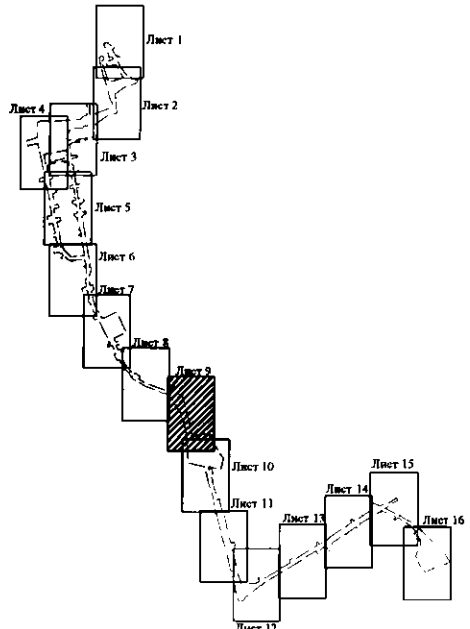




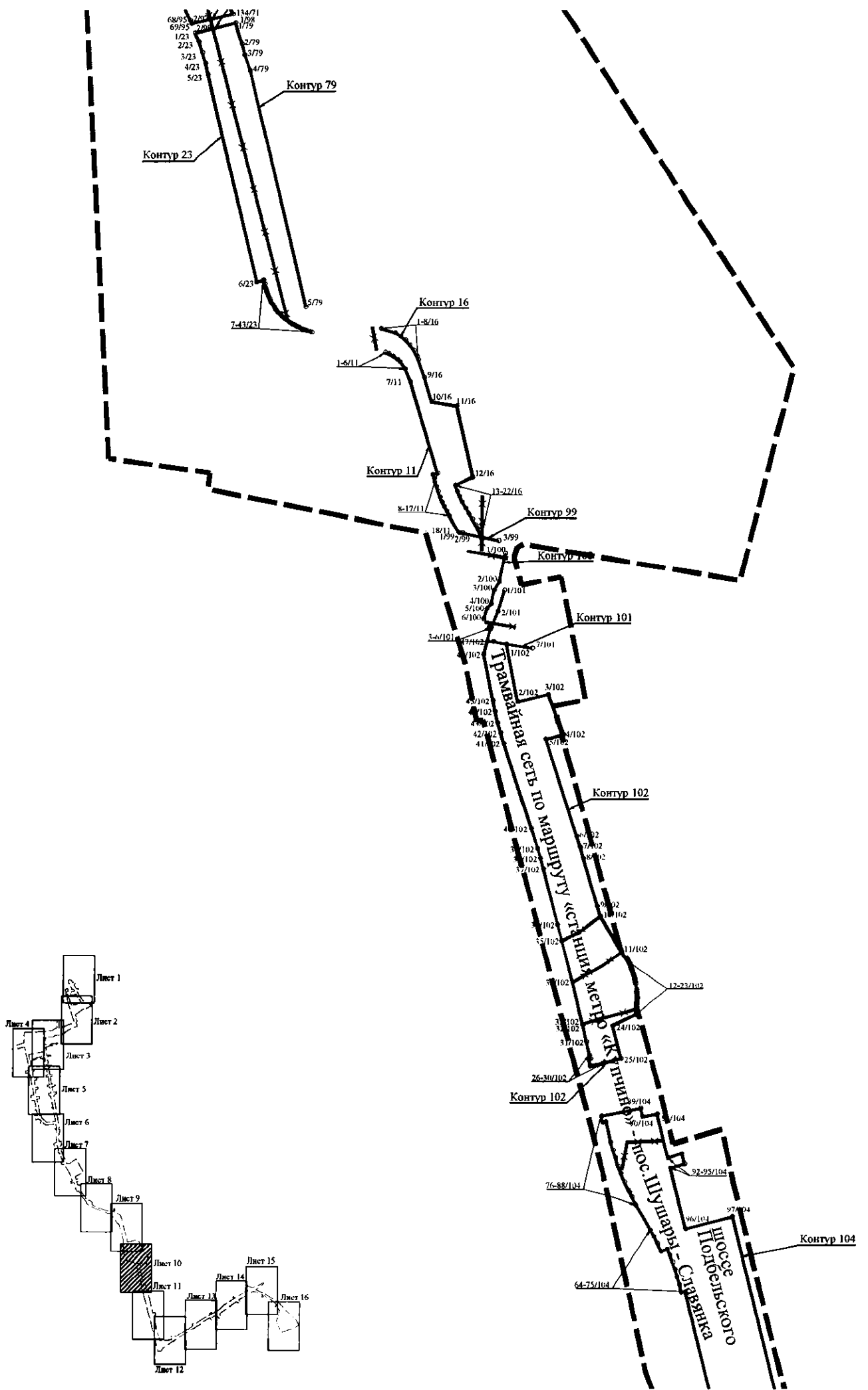


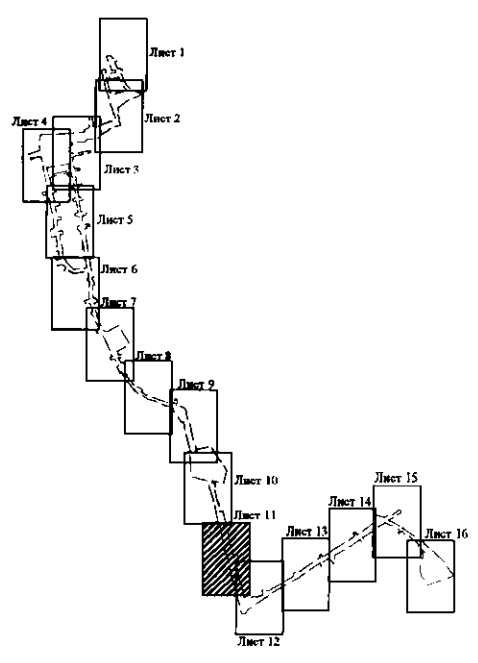
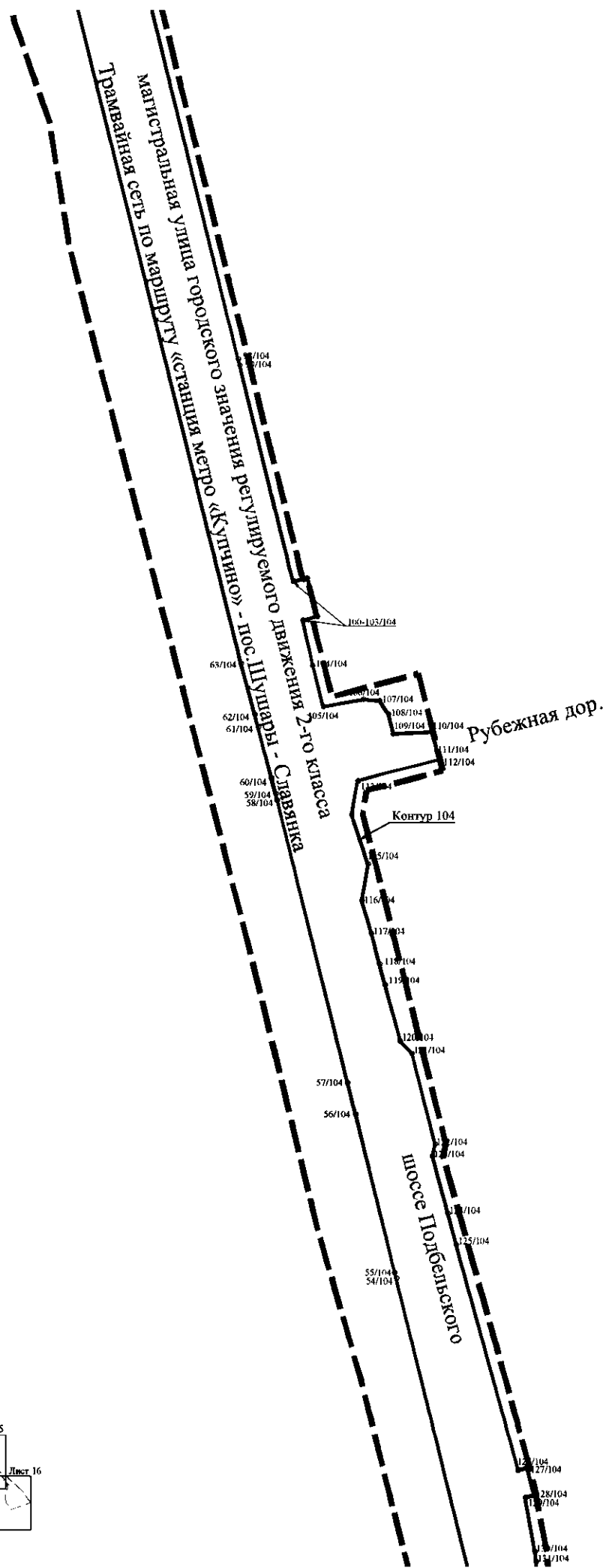


Трамвайная сеть по маршруту «Станция метро «Купчино» - пос. Шушары - Славенка»

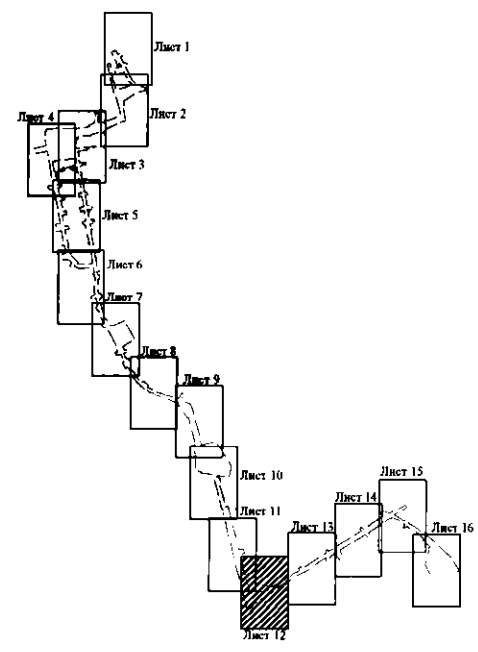
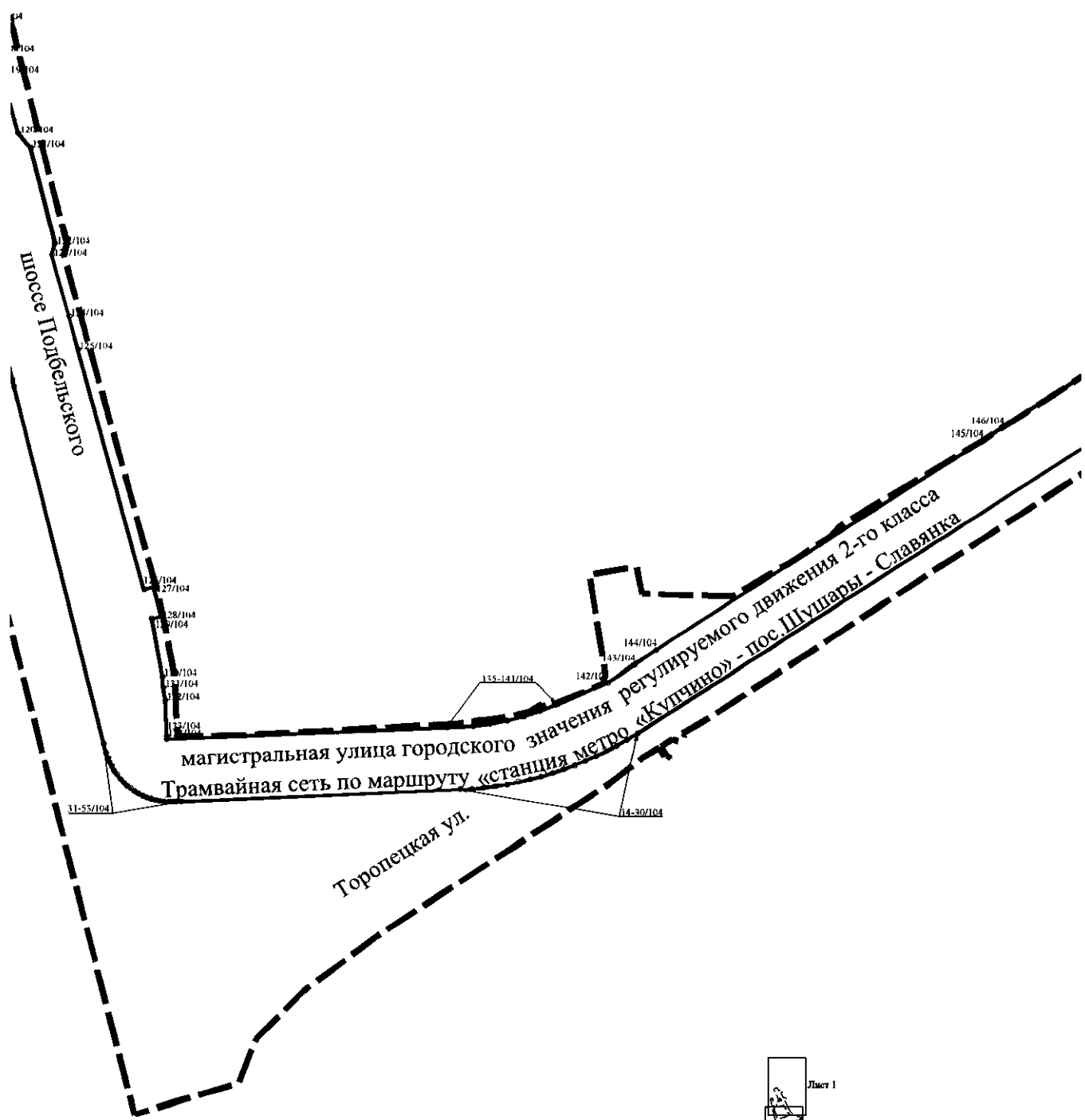


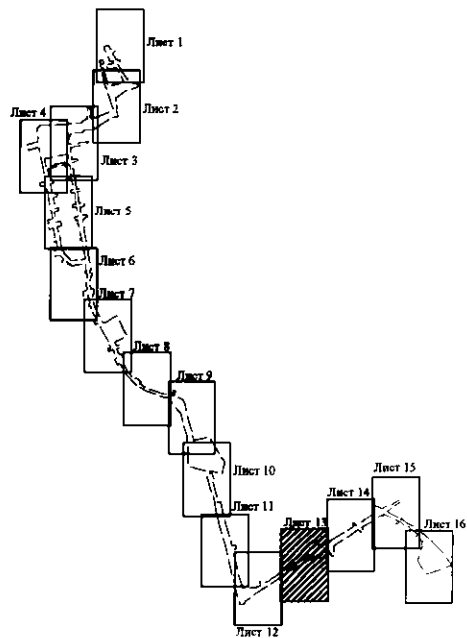
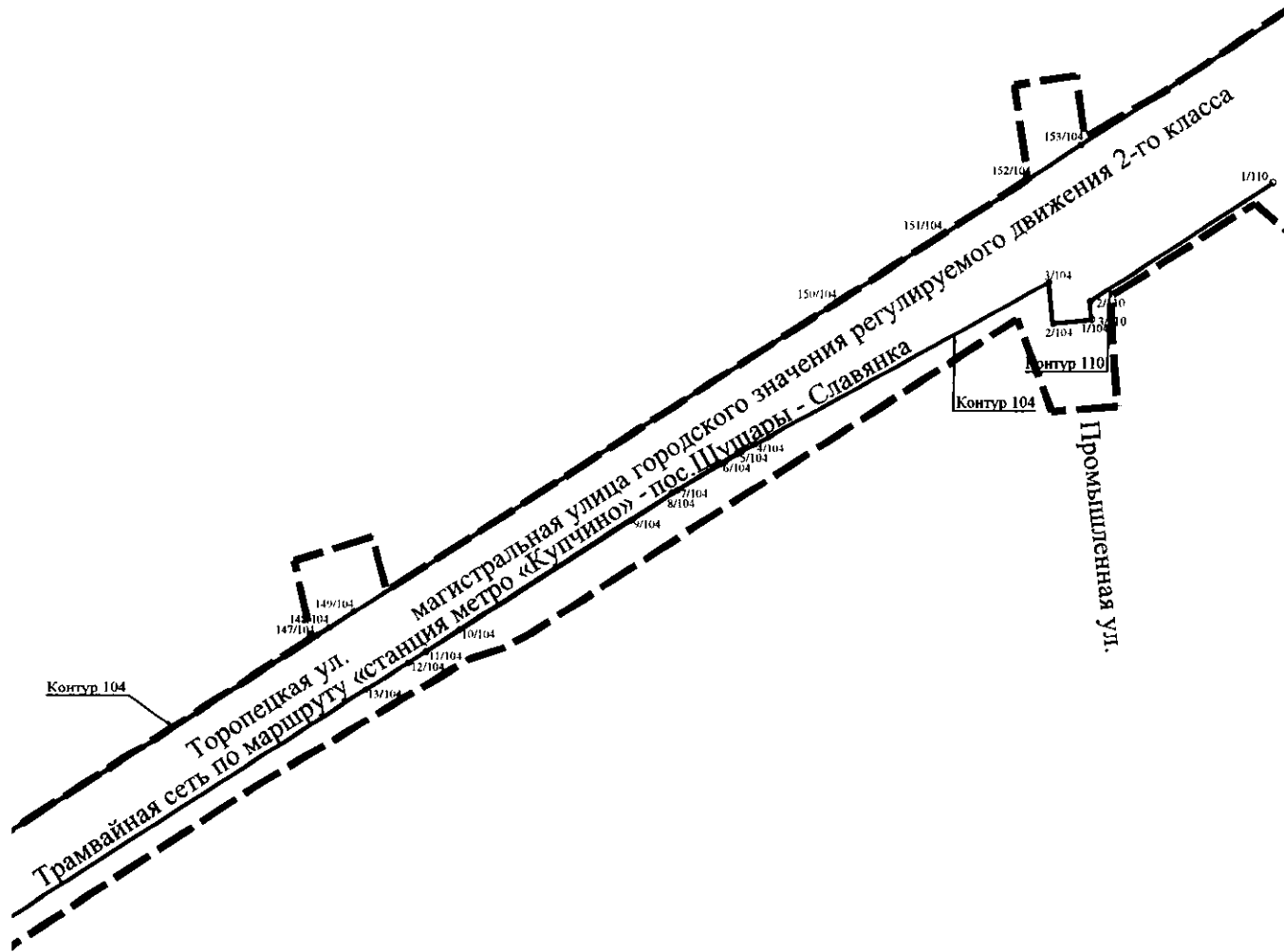
Контур 95  
 Контур 97  
 Контур 98  
 Контур 79  
 Контур 23

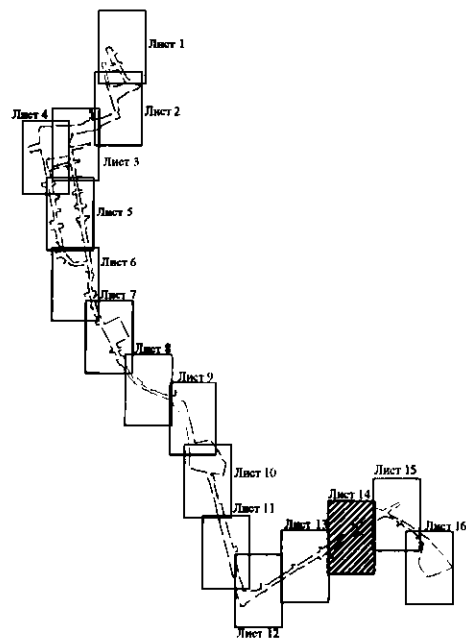
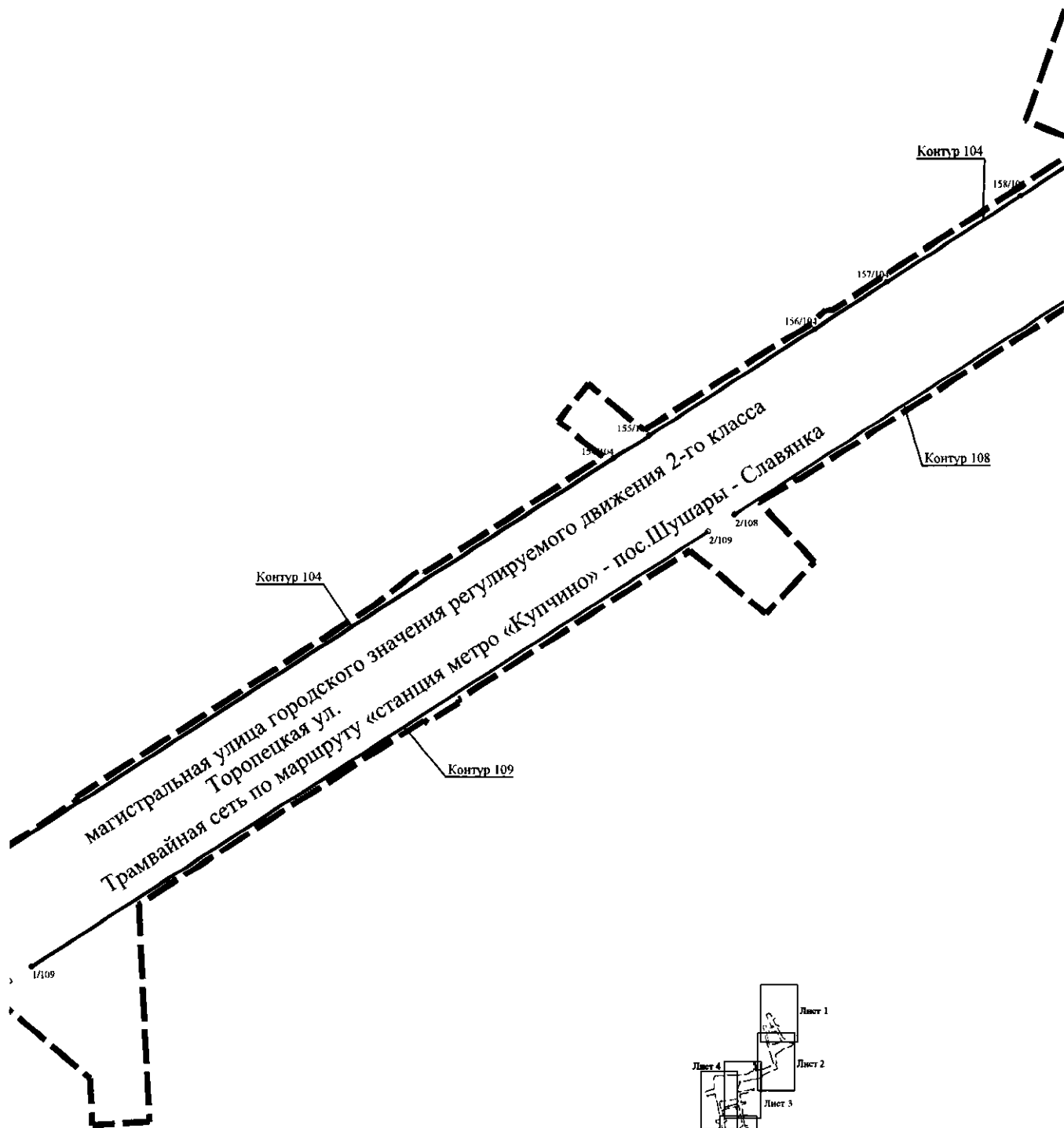


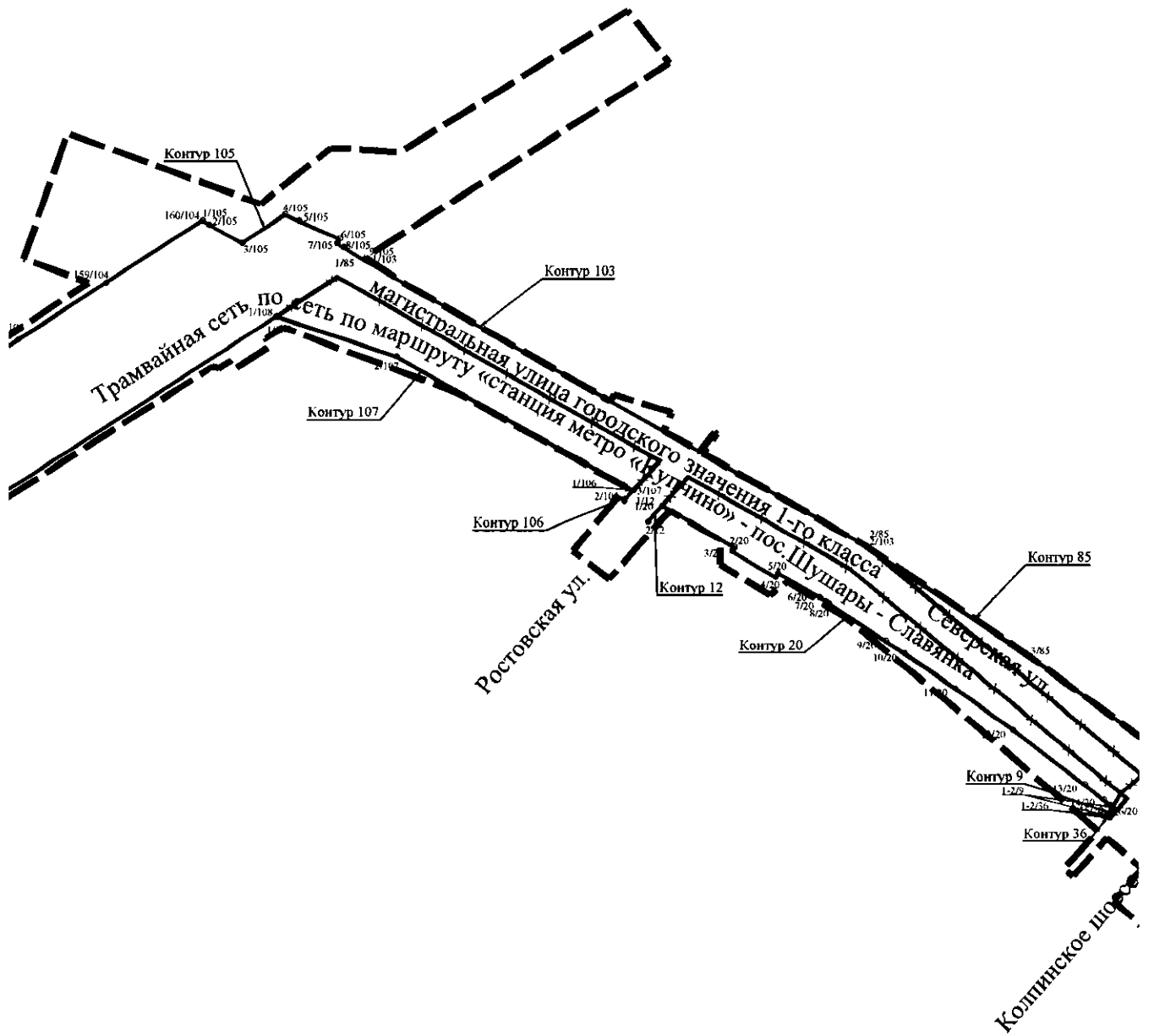
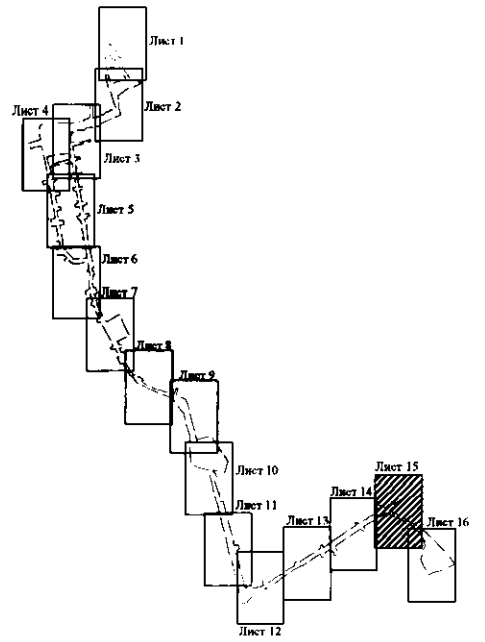


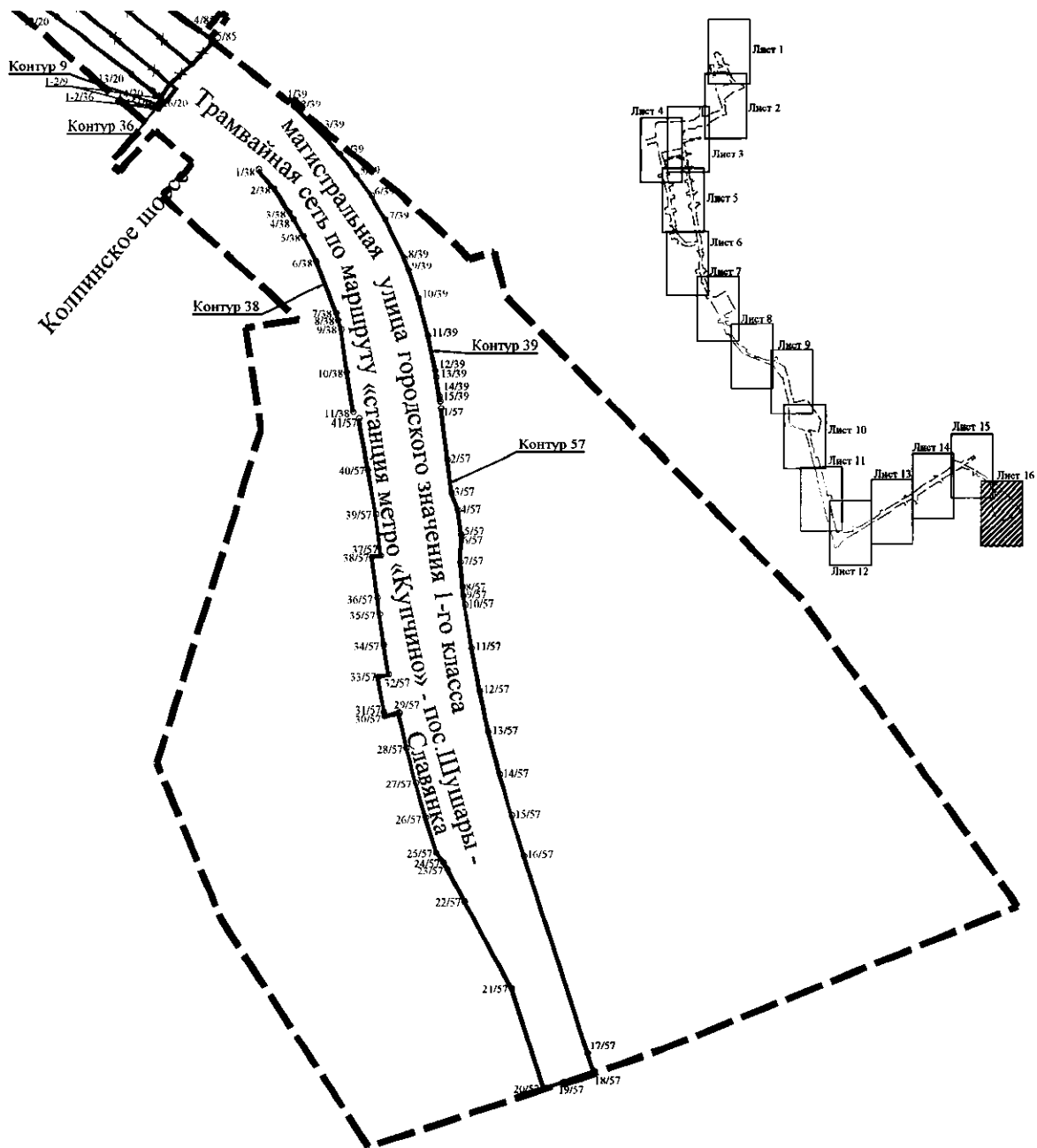












Условные обозначения

- границы территории, в отношении которой осуществляется подготовка проекта планировки
- существующие красные линии
- устанавливаемые красные линии
- x
x
 — отменяемые красные линии
- номера характерных точек красных линий, в том числе начала и окончания красных линий, точек изменения описания красных линий

## Перечень координат характерных точек красных линий

Номер точки	X	Y
1	2	3
<b>Контур 1</b>		
1	82623,20	117401,47
2	82597,15	117413,46
3	82556,70	117434,22
<b>Контур 2</b>		
1	82492,64	117476,05
2	82330,28	117560,09
<b>Контур 3</b>		
1	82614,32	117319,06
2	82597,67	117322,13
3	82590,53	117308,45
4	82567,87	117317,09
5	82403,94	117396,32
6	82390,81	117403,90
7	82368,53	117418,13
8	82379,85	117445,15
9	82387,02	117462,26
10	82367,49	117472,38
11	82360,06	117476,23
12	82351,66	117480,58
13	82339,10	117487,04
14	82296,95	117508,84
15	82300,79	117516,23
<b>Контур 4</b>		
1	82300,79	117516,23
2	82291,46	117521,06
3	82291,46	117521,07
4	82291,45	117521,08
5	82202,08	117567,34
6	82125,30	117607,06
7	82107,09	117616,48
8	82035,96	117660,56
9	81972,46	117715,10
<b>Контур 5</b>		
1	82277,13	117587,60
2	82131,21	117663,12
<b>Контур 6</b>		
1	81931,26	117761,43
2	81930,85	117761,95
3	81930,44	117762,47
4	81930,04	117762,98
5	81929,63	117763,50
6	81929,22	117764,02

1	2	3
7	81928,82	117764,54
8	81928,41	117765,06
9	81928,01	117765,58
10	81927,61	117766,10
11	81927,20	117766,62
12	81926,80	117767,14
13	81926,40	117767,66
14	81926,00	117768,19
15	81925,60	117768,71
16	81925,20	117769,23
17	81924,80	117769,76
18	81924,40	117770,28
19	81924,00	117770,81
20	81923,61	117771,33
21	81923,21	117771,86
22	81922,82	117772,38
23	81922,42	117772,91
24	81922,03	117773,44
25	81921,63	117773,96
26	81921,24	117774,49
27	81920,85	117775,02
28	81920,45	117775,55
29	81920,06	117776,08
30	81919,67	117776,61
31	81919,28	117777,14
32	81918,89	117777,67
33	81918,50	117778,20
34	81918,12	117778,74
35	81917,73	117779,27
36	81917,34	117779,80
37	81916,96	117780,33
38	81916,57	117780,87
39	81916,19	117781,40
40	81915,80	117781,94
41	81915,42	117782,47
42	81915,04	117783,01
43	81914,65	117783,54
44	81914,27	117784,08
45	81913,89	117784,62
46	81913,51	117785,16
47	81913,13	117785,69
48	81912,75	117786,23
49	81912,37	117786,77
50	81912,00	117787,31
51	81911,62	117787,85
52	81911,24	117788,39

1	2	3
53	81910,87	117788,93
54	81910,49	117789,47
55	81910,12	117790,02
56	81909,74	117790,56
57	81909,37	117791,10
58	81909,00	117791,64
59	81908,63	117792,19
60	81908,26	117792,73
61	81907,89	117793,28
62	81907,52	117793,82
63	81907,15	117794,37
64	81906,78	117794,91
65	81906,41	117795,46
66	81906,04	117796,00
67	81905,68	117796,55
68	81905,31	117797,10
69	81904,95	117797,65
70	81904,58	117798,20
71	81904,22	117798,74
72	81903,86	117799,29
73	81903,49	117799,84
74	81903,13	117800,39
75	81902,77	117800,94
76	81902,41	117801,50
77	81902,05	117802,05
78	81901,69	117802,60
79	81901,33	117803,15
80	81900,98	117803,70
81	81900,62	117804,26
82	81900,26	117804,81
83	81899,91	117805,37
84	81899,55	117805,92
85	81899,20	117806,47
86	81898,84	117807,03
87	81898,49	117807,59
88	81898,14	117808,14
89	81897,79	117808,70
90	81897,44	117809,26
91	81897,08	117809,81
92	81896,74	117810,37
93	81896,39	117810,93
94	81896,04	117811,49
95	81895,69	117812,05
96	81895,34	117812,61
97	81895,00	117813,17
98	81894,65	117813,73



1	2	3
99	81894,31	117814,29
100	81893,96	117814,85
101	81893,62	117815,41
102	81893,28	117815,98
103	81892,93	117816,54
104	81892,59	117817,10
105	81892,25	117817,66
106	81891,91	117818,23
107	81891,57	117818,79
108	81891,23	117819,36
109	81890,90	117819,92
110	81890,56	117820,49
111	81890,22	117821,05
112	81889,89	117821,62
113	81889,55	117822,19
114	81889,22	117822,75
115	81888,88	117823,32
116	81888,55	117823,89
117	81888,22	117824,46
118	81887,89	117825,03
119	81887,55	117825,60
120	81887,22	117826,17
121	81886,89	117826,74
122	81886,56	117827,31
123	81886,24	117827,88
124	81885,91	117828,45
125	81885,58	117829,02
126	81885,26	117829,59
127	81884,93	117830,16
128	81884,61	117830,74
129	81884,28	117831,31
130	81883,96	117831,88
131	81883,63	117832,46
132	81883,31	117833,03
133	81882,99	117833,61
134	81882,67	117834,18
135	81882,35	117834,76
136	81882,03	117835,33
137	81881,71	117835,91
138	81881,39	117836,49
139	81881,08	117837,06
140	81880,76	117837,64
141	81880,45	117838,22
142	81880,13	117838,80
143	81879,82	117839,37
144	81879,50	117839,95

1	2	3
145	81879,19	117840,53
146	81878,88	117841,11
147	81878,57	117841,69
148	81878,25	117842,27
149	81877,94	117842,85
150	81877,63	117843,44
151	81877,33	117844,02
152	81877,02	117844,60
153	81876,71	117845,18
154	81876,40	117845,76
155	81876,10	117846,35
156	81875,79	117846,93
157	81875,49	117847,51
158	81875,18	117848,10
159	81874,88	117848,68
160	81874,58	117849,27
161	81874,28	117849,85
162	81873,98	117850,44
163	81873,68	117851,03
164	81873,38	117851,61
165	81873,08	117852,20
166	81872,78	117852,79
167	81872,48	117853,37
168	81872,19	117853,96
169	81871,89	117854,55
170	81871,59	117855,14
171	81871,30	117855,73
172	81871,01	117856,32
173	81870,71	117856,91
174	81870,42	117857,50
175	81870,13	117858,09
176	81869,84	117858,68
177	81869,55	117859,27
178	81869,26	117859,86
179	81868,97	117860,45
180	81868,68	117861,04
181	81868,39	117861,64
182	81868,11	117862,23
183	81867,82	117862,82
184	81867,54	117863,42
185	81867,25	117864,01
186	81866,97	117864,60
187	81866,69	117865,20
188	81866,40	117865,79
189	81866,12	117866,39
190	81865,84	117866,98

1	2	3
191	81865,56	117867,58
192	81865,28	117868,18
193	81865,00	117868,77
194	81864,72	117869,37
195	81864,45	117869,97
196	81864,17	117870,56
197	81863,90	117871,16
198	81863,62	117871,76
199	81863,35	117872,36
200	81863,07	117872,96
201	81862,80	117873,56
202	81862,53	117874,16
203	81862,26	117874,76
204	81861,98	117875,36
205	81861,72	117875,96
206	81861,45	117876,56
207	81861,18	117877,16
208	81860,91	117877,76
209	81860,64	117878,36
210	81860,38	117878,97
211	81860,11	117879,57
212	81859,85	117880,17
213	81859,58	117880,77
214	81859,32	117881,38
215	81859,06	117881,98
216	81858,79	117882,59
217	81858,53	117883,19
218	81858,27	117883,80
219	81858,01	117884,40
220	81857,75	117885,01
221	81857,50	117885,61
222	81857,24	117886,22
223	81856,98	117886,82
224	81856,73	117887,43
225	81856,47	117888,04
226	81856,22	117888,64
227	81855,96	117889,25
228	81855,71	117889,86
229	81855,46	117890,47
230	81855,20	117891,08
231	81854,95	117891,69
232	81854,70	117892,30
233	81854,45	117892,90
234	81854,21	117893,51
235	81853,96	117894,12
236	81853,71	117894,73

1	2	3
237	81853,46	117895,35
238	81853,22	117895,96
239	81852,97	117896,57
240	81852,73	117897,18
241	81852,49	117897,79
242	81852,24	117898,40
243	81852,00	117899,02
244	81851,76	117899,63
245	81851,52	117900,24
246	81851,28	117900,85
247	81851,04	117901,47
248	81850,80	117902,08
249	81850,57	117902,70
250	81850,33	117903,31
251	81850,09	117903,93
252	81849,86	117904,54
253	81849,62	117905,16
254	81849,39	117905,77
255	81849,16	117906,39
256	81848,92	117907,00
257	81848,69	117907,62
258	81848,46	117908,24
259	81848,23	117908,85
260	81848,00	117909,47
261	81847,77	117910,09
262	81847,55	117910,71
263	81847,32	117911,32
264	81847,09	117911,94
265	81846,87	117912,56
266	81846,64	117913,18
267	81846,42	117913,80
268	81846,20	117914,42
269	81845,97	117915,04
270	81845,75	117915,66
271	81845,53	117916,28
272	81845,31	117916,90
273	81845,09	117917,52
274	81844,87	117918,14
275	81844,65	117918,76
276	81844,44	117919,38
277	81844,22	117920,01
278	81844,00	117920,63
279	81843,79	117921,25
280	81843,58	117921,87
281	81843,36	117922,50
282	81843,15	117923,12

1	2	3
283	81842,94	117923,74
284	81842,73	117924,37
285	81842,52	117924,99
286	81842,31	117925,62
287	81842,10	117926,24
288	81841,89	117926,86
289	81841,68	117927,49
290	81841,48	117928,11
291	81841,27	117928,74
292	81841,06	117929,37
293	81840,86	117929,99
294	81840,66	117930,62
295	81840,45	117931,24
296	81840,25	117931,87
297	81840,05	117932,50
298	81839,85	117933,13
299	81839,65	117933,75
300	81839,45	117934,38
301	81839,25	117935,01
302	81839,06	117935,64
303	81838,86	117936,27
304	81838,66	117936,89
305	81838,47	117937,52
306	81838,27	117938,15
307	81838,08	117938,78
308	81837,89	117939,41
309	81837,69	117940,04
310	81837,50	117940,67
311	81837,31	117941,30
312	81837,12	117941,93
313	81836,93	117942,56
314	81836,75	117943,19
315	81836,56	117943,82
316	81836,37	117944,46
317	81836,19	117945,09
318	81836,00	117945,72
319	81835,82	117946,35
320	81835,63	117946,98
321	81835,45	117947,62
322	81835,27	117948,25
323	81835,09	117948,88
324	81834,90	117949,52
325	81834,72	117950,15
326	81834,55	117950,78
327	81834,37	117951,42
328	81834,19	117952,05

1	2	3
329	81834,01	117952,69
330	81833,84	117953,32
331	81833,66	117953,95
332	81833,49	117954,59
333	81833,31	117955,22
334	81833,14	117955,86
335	81832,97	117956,50
336	81832,80	117957,13
337	81832,63	117957,77
338	81832,46	117958,40
339	81832,29	117959,04
340	81832,12	117959,68
341	81831,95	117960,31
342	81831,79	117960,95
343	81831,62	117961,59
344	81831,45	117962,22
345	81831,29	117962,86
346	81831,13	117963,50
347	81830,96	117964,14
348	81830,80	117964,78
349	81830,64	117965,42
350	81830,48	117966,05
351	81830,32	117966,69
352	81830,16	117967,33
353	81830,00	117967,97
354	81830,00	117967,98
<b>Контур 7</b>		
1	81931,26	117761,43
2	81916,53	117758,06
3	81903,02	117749,42
4	81894,11	117741,46
5	81889,14	117737,03
6	81882,79	117722,29
7	81819,35	117493,99
8	81814,04	117482,45
9	81805,06	117472,73
10	81793,50	117466,66
11	81782,13	117464,59
12	81770,68	117465,88
13	81712,28	117481,47
14	81686,98	117488,23
<b>Контур 8</b>		
1	81972,44	117715,12
2	81971,58	117715,92
3	81970,64	117716,62
4	81969,62	117717,20

1	2	3
5	81968,54	117717,65
6	81967,41	117717,97
7	81966,26	117718,16
8	81965,51	117718,21
9	81965,08	117718,21
10	81964,30	117718,16
11	81964,06	117718,13
12	81963,82	117718,10
13	81963,59	117718,06
14	81963,35	117718,02
15	81963,12	117717,97
16	81962,88	117717,91
17	81962,65	117717,85
18	81962,34	117717,76
19	81962,12	117717,69
20	81961,85	117717,59
21	81961,63	117717,50
22	81961,41	117717,41
23	81961,19	117717,31
24	81960,97	117717,21
25	81960,75	117717,10
26	81960,54	117716,99
27	81960,33	117716,87
28	81960,13	117716,75
29	81959,93	117716,62
30	81959,73	117716,48
31	81959,53	117716,35
32	81959,34	117716,20
33	81959,15	117716,05
34	81958,97	117715,90
35	81958,69	117715,66
36	81930,50	117690,57
37	81928,82	117689,00
38	81927,16	117687,40
39	81925,53	117685,78
40	81923,92	117684,13
41	81922,34	117682,45
42	81920,79	117680,75
43	81919,27	117679,03
44	81917,77	117677,28
45	81916,30	117675,50
46	81914,86	117673,71
47	81913,45	117671,89
48	81912,07	117670,05
49	81910,72	117668,18
50	81909,39	117666,30

1	2	3
51	81908,10	117664,39
52	81906,84	117662,47
53	81905,61	117660,52
54	81905,03	117659,58
55	81904,41	117658,56
56	81903,24	117656,57
57	81902,11	117654,57
58	81901,01	117652,55
59	81899,93	117650,51
60	81898,90	117648,46
61	81897,89	117646,39
62	81896,92	117644,30
63	81895,98	117642,20
64	81895,08	117640,08
65	81894,21	117637,95
66	81893,37	117635,80
67	81892,57	117633,65
68	81891,80	117631,48
69	81891,07	117629,29
70	81890,37	117627,10
71	81889,71	117624,90
72	81889,08	117622,68
73	81872,93	117564,47
74	81827,71	117401,52
75	81832,55	117400,27
76	81829,48	117389,22
77	81811,03	117394,16
78	81810,22	117394,38
<b>Контур 9</b>		
1	72990,67	123507,48
2	72983,66	123503,01
<b>Контур 10</b>		
1	81680,77	117489,89
2	81656,54	117496,38
3	81614,28	117507,72
4	81588,64	117514,47
5	81431,91	117553,49
6	81418,53	117556,53
7	81404,86	117557,70
8	81391,17	117556,98
9	81377,69	117554,40
10	81364,70	117549,99
11	81356,20	117545,91
<b>Контур 11</b>		
1	74424,67	119279,76
2	74423,65	119283,34



<b>1</b>	<b>2</b>	<b>3</b>
3	74421,20	119288,04
4	74418,13	119292,35
5	74415,44	119295,28
6	74408,05	119300,33
7	74394,46	119305,76
8	74299,46	119334,20
9	74298,08	119329,48
10	74291,23	119331,27
11	74285,84	119332,90
12	74280,50	119334,73
13	74275,23	119336,74
14	74270,04	119338,93
15	74264,92	119341,30
16	74259,89	119343,85
17	74254,98	119346,54
18	74237,80	119356,35
<b>Конгур 12</b>		
1	73236,42	123140,30
2	73223,18	123128,68
<b>Конгур 13</b>		
1	81289,42	117440,01
2	81278,96	117412,04
3	81273,53	117397,54
4	81237,48	117301,37
5	81215,87	117253,93
6	81175,06	117152,52
7	81144,48	117063,85
8	81139,86	117064,41
9	81097,66	116946,96
10	81094,23	116931,53
11	81101,87	116929,08
12	81098,37	116919,62
13	81092,54	116894,22
14	81084,09	116867,60
15	81098,16	116861,41
16	81100,56	116867,09
17	81103,77	116875,55
18	81114,38	116902,18
<b>Конгур 14</b>		
1	81305,23	117436,11
2	81282,35	117373,25
3	81277,80	117361,10
4	81219,20	117204,69
5	81216,89	117198,15

<b>1</b>	<b>2</b>	<b>3</b>
6	81212,62	117192,48
7	81208,53	117179,58
8	81188,94	117111,58
9	81166,35	117038,99
10	81154,25	117005,38
11	81146,46	116983,77
12	81131,72	116989,31
13	81128,93	116981,99
14	81126,17	116974,76
15	81119,35	116955,68
16	81112,97	116937,34
17	81107,04	116915,59
18	81104,05	116905,18
19	81114,39	116902,18
<b>Контур 15</b>		
1	81299,83	117383,60
2	81293,11	117386,47
3	81285,08	117367,54
4	81291,75	117364,76
<b>Контур 16</b>		
1	74449,53	119275,15
2	74445,31	119289,79
3	74441,76	119295,59
4	74437,46	119300,86
5	74432,49	119305,49
6	74426,93	119309,42
7	74420,90	119312,56
8	74417,73	119313,81
9	74398,63	119320,17
10	74373,62	119327,82
11	74369,20	119354,11
12	74295,71	119370,82
13	74286,85	119352,63
14	74280,96	119354,92
15	74275,69	119357,23
16	74270,20	119359,90
17	74263,17	119363,75
18	74257,43	119367,04
19	74251,68	119370,33
20	74246,17	119373,47
21	74241,88	119375,74
22	74233,21	119379,84
<b>Контур 17</b>		
1	81015,77	116645,10
2	81018,02	116661,71

1	2	3
<b>Контур 18</b>		
1	80941,67	116621,85
2	80945,48	116628,88
3	80939,81	116635,09
<b>Контур 19</b>		
1	80704,01	116537,94
2	80699,24	116536,57
3	80694,25	116535,57
4	80689,16	116534,99
5	80685,67	116534,90
<b>Контур 20</b>		
1	73236,42	123140,30
2	73202,36	123199,24
3	73199,18	123197,39
4	73178,47	123232,69
5	73181,90	123234,68
6	73162,22	123268,75
7	73158,81	123273,93
8	73156,89	123276,86
9	73126,30	123322,99
10	73116,20	123338,14
11	73087,75	123379,44
12	73053,61	123426,37
13	73008,70	123484,84
14	72995,94	123500,86
15	72991,89	123505,94
16	72990,67	123507,48
<b>Контур 21</b>		
1	80652,70	115954,11
2	80655,79	115973,22
3	80656,26	115976,31
4	80659,14	115998,20
5	80659,98	116006,10
6	80661,37	116023,28
7	80661,97	116032,35
8	80665,07	116082,61
9	80665,12	116083,80
10	80665,80	116097,96
11	80666,95	116122,16
12	80668,13	116146,97
13	80668,76	116160,36
14	80669,86	116183,41
15	80670,27	116192,15
16	80672,29	116234,43
17	80674,13	116273,28
18	80675,69	116305,91

<b>1</b>	<b>2</b>	<b>3</b>
19	80676,49	116322,84
20	80678,13	116357,35
21	80678,45	116363,97
22	80678,90	116374,15
23	80679,16	116383,00
24	80679,22	116387,04
25	80679,24	116392,67
26	80679,18	116398,11
27	80679,08	116402,50
28	80679,08	116402,52
<b>Контур 22</b>		
1	80705,80	116013,97
2	80707,46	116023,19
3	80715,79	116069,31
4	80716,47	116073,04
<b>Контур 23</b>		
1	74756,49	119082,62
2	74747,15	119086,08
3	74736,04	119089,77
4	74724,82	119093,06
5	74713,42	119095,96
6	74498,02	119146,82
7	74499,67	119153,62
8	74496,14	119154,47
9	74492,45	119155,41
10	74490,53	119155,96
11	74488,61	119156,55
12	74486,62	119157,22
13	74484,65	119157,95
14	74482,75	119158,73
15	74480,89	119159,57
16	74479,05	119160,47
17	74477,24	119161,43
18	74475,46	119162,45
19	74473,72	119163,53
20	74472,02	119164,66
21	74470,35	119165,85
22	74468,73	119167,10
23	74467,15	119168,40
24	74465,61	119169,75
25	74464,12	119171,16
26	74462,68	119172,61
27	74461,28	119174,11
28	74459,94	119175,65
29	74458,64	119177,24
30	74457,41	119178,87

1	2	3
31	74456,30	119180,43
32	74455,24	119182,02
33	74454,24	119183,64
34	74453,28	119185,30
35	74452,38	119186,98
36	74451,53	119188,69
37	74450,73	119190,42
38	74449,91	119192,36
39	74449,15	119194,32
40	74448,48	119196,21
41	74447,85	119198,11
42	74446,74	119201,74
43	74446,17	119203,75
<b>Конгур 24</b>		
1	80610,45	115813,06
2	80611,24	115814,65
3	80613,14	115818,63
4	80615,01	115822,62
5	80616,83	115826,64
6	80618,61	115830,67
7	80620,35	115834,73
8	80622,04	115838,80
9	80623,70	115842,88
10	80625,31	115846,99
11	80626,87	115851,11
12	80628,40	115855,25
13	80629,88	115859,40
14	80631,31	115863,57
15	80632,70	115867,76
16	80634,05	115871,96
17	80635,36	115876,17
18	80636,62	115880,39
19	80637,83	115884,63
20	80639,00	115888,88
21	80640,13	115893,15
22	80641,21	115897,42
23	80642,24	115901,71
24	80643,24	115906,01
25	80644,18	115910,31
26	80645,08	115914,63
27	80645,94	115918,96
28	80652,70	115954,11
<b>Конгур 25</b>		
1	80610,45	115813,06
2	80611,24	115814,65
3	80613,14	115818,63

1	2	3
4	80615,01	115822,62
5	80616,83	115826,64
6	80618,61	115830,67
7	80620,35	115834,73
8	80622,04	115838,80
9	80623,70	115842,88
10	80625,31	115846,99
11	80626,87	115851,11
12	80628,40	115855,25
13	80629,88	115859,40
14	80631,31	115863,57
15	80632,70	115867,76
16	80634,05	115871,96
17	80635,36	115876,17
18	80636,62	115880,39
19	80637,83	115884,63
20	80639,00	115888,88
21	80640,13	115893,15
22	80641,21	115897,42
23	80642,24	115901,71
24	80643,24	115906,01
25	80644,18	115910,31
26	80645,08	115914,63
27	80645,94	115918,96
28	80650,15	115940,88
<b>Контур 26</b>		
1	80572,26	115826,11
2	80572,35	115826,29
3	80574,46	115830,50
4	80576,52	115834,75
5	80578,52	115839,01
6	80580,47	115843,31
7	80582,83	115848,70
8	80585,53	115855,19
9	80588,12	115861,73
10	80590,59	115868,32
11	80592,93	115874,95
12	80595,15	115881,62
13	80597,25	115888,33
14	80599,69	115896,77
15	80600,79	115900,84
16	80601,85	115904,92
17	80602,86	115909,01
18	80603,83	115913,11
19	80604,75	115917,22
20	80605,63	115921,34

1	2	3
21	80606,66	115926,51
22	80627,58	116035,31
23	80612,00	116038,31
24	80525,94	116054,85
25	80371,54	116084,54
26	80201,70	116117,19
27	80062,73	116143,91
28	79939,92	116167,52
<b>Контур 27</b>		
1	80632,31	116159,46
2	80638,03	116179,25
3	80642,27	116268,46
4	80642,60	116275,44
5	80644,84	116322,52
6	80647,38	116376,82
7	80647,47	116382,03
8	80641,97	116383,34
9	80647,36	116405,27
10	80646,62	116419,30
11	80645,66	116430,44
12	80644,74	116438,68
13	80643,80	116445,80
14	80640,60	116465,31
15	80639,91	116468,81
16	80622,29	116557,54
17	80620,55	116564,57
18	80617,77	116570,19
19	80614,25	116575,39
20	80610,07	116580,07
21	80605,30	116584,15
22	80598,64	116588,29
23	80547,19	116596,76
24	80542,50	116568,31
25	80528,90	116506,19
26	80527,40	116499,34
27	80527,18	116498,36
28	80515,77	116500,19
29	80481,74	116289,06
30	80480,58	116281,89
31	80457,64	116139,43
32	80455,27	116124,61
33	80463,71	116122,99
34	80484,03	116119,06
35	80622,38	116092,31
36	80629,11	116091,04
<b>Контур 28</b>		

1	2	3
1	79734,41	116263,03
2	79663,65	116276,64
3	79673,39	116315,98
<b>Контур 29</b>		
1	80626,18	116660,26
2	80619,74	116634,65
<b>Контур 30</b>		
1	80619,74	116634,65
2	80607,33	116636,68
3	80464,55	116660,04
4	80447,26	116662,87
5	80437,35	116665,89
6	80380,33	116674,92
7	80397,43	116773,20
8	80382,95	116774,03
<b>Контур 31</b>		
1	80479,65	116514,08
2	80493,22	116598,85
<b>Контур 32</b>		
1	80442,81	116283,98
2	80478,54	116507,17
3	80493,22	116598,85
<b>Контур 33</b>		
1	80442,81	116283,98
2	80478,54	116507,17
3	80493,22	116598,85
<b>Контур 34</b>		
1	80447,09	116310,74
2	80478,54	116507,17
<b>Контур 35</b>		
1	80445,98	116303,82
2	80442,81	116283,98
<b>Контур 36</b>		
1	72983,66	123503,01
2	72981,54	123505,43
<b>Контур 37</b>		
1	80493,22	116598,85
2	80357,06	116620,99
3	80352,94	116608,25
4	80331,56	116537,11
5	80329,50	116530,34
6	80325,79	116518,17
7	80306,50	116454,85
8	80280,66	116370,02
9	80278,74	116363,71
10	80266,64	116323,12



<b>1</b>	<b>2</b>	<b>3</b>
11	80261,31	116300,24
12	80233,76	116182,11
13	80230,75	116167,97
14	80414,10	116132,56
15	80416,20	116133,90
16	80416,99	116132,68
17	80418,99	116135,07
<b>Контур 38</b>		
1	72934,75	123583,47
2	72919,31	123595,60
3	72901,24	123607,73
4	72895,59	123611,03
5	72882,44	123618,72
6	72863,00	123628,51
7	72822,47	123644,38
8	72816,79	123646,03
9	72809,94	123648,01
10	72776,08	123652,86
11	72745,20	123658,02
<b>Контур 39</b>		
1	72984,01	123610,82
2	72983,70	123610,55
3	72962,52	123633,17
4	72947,16	123646,99
5	72930,97	123659,83
6	72914,00	123671,62
7	72895,41	123682,83
8	72864,81	123697,92
9	72856,29	123700,89
10	72834,05	123708,64
11	72804,66	123715,97
12	72777,68	123721,65
13	72772,12	123722,59
14	72757,89	123724,96
15	72753,96	123725,55
<b>Контур 40</b>		
1	80267,40	116418,87
2	80267,39	116418,83
3	80253,55	116379,95
4	80251,05	116371,44
5	80232,09	116307,06
6	80204,55	116188,92
7	80201,01	116173,72
8	79939,81	116224,16
<b>Контур 41</b>		

1	2	3
1	80267,40	116418,87
2	80316,12	116627,82
<b>Контур 42</b>		
1	80316,12	116627,82
2	80253,05	116637,90
3	80190,01	116648,87
4	80045,20	116676,17
<b>Контур 43</b>		
1	80044,45	116672,97
2	80045,20	116676,17
<b>Контур 44</b>		
1	80028,87	116676,60
2	80029,50	116679,30
<b>Контур 45</b>		
1	80028,87	116676,60
2	80029,50	116679,30
<b>Контур 46</b>		
1	80029,50	116679,30
2	79773,74	116721,43
<b>Контур 47</b>		
1	80323,48	116683,81
2	80201,07	116704,67
3	80185,07	116707,69
4	80072,32	116728,03
5	80071,45	116722,15
<b>Контур 48</b>		
1	80071,45	116722,15
2	80064,90	116723,22
<b>Контур 49</b>		
1	80057,84	116730,41
2	80065,85	116729,05
3	80064,90	116723,22
<b>Контур 50</b>		
1	80057,84	116730,41
2	80059,97	116739,51
<b>Контур 51</b>		
1	80041,86	116732,30
2	80044,38	116743,14
<b>Контур 52</b>		
1	80041,86	116732,30
2	79853,17	116763,11
3	79843,10	116765,88
4	79787,01	116775,06
<b>Контур 53</b>		
1	79787,01	116775,06
2	79789,46	116784,96

1	2	3
<b>Конгур 54</b>		
1	79770,90	116776,57
2	79773,93	116788,80
<b>Конгур 55</b>		
1	79770,90	116776,57
2	79630,24	116799,58
3	79504,72	116820,12
<b>Конгур 56</b>		
1	79757,90	116724,04
2	79492,90	116767,69
<b>Конгур 57</b>		
1	72748,02	123726,38
2	72708,06	123731,30
3	72682,00	123734,69
4	72668,28	123739,50
5	72649,26	123741,98
6	72648,45	123742,08
7	72628,21	123741,48
8	72608,28	123743,28
9	72601,37	123744,18
10	72594,52	123745,10
11	72561,16	123750,35
12	72527,98	123756,66
13	72495,02	123764,04
14	72462,31	123772,47
15	72429,89	123781,95
16	72398,73	123791,55
17	72244,41	123841,39
18	72229,53	123846,20
19	72221,55	123821,93
20	72216,88	123807,31
21	72295,06	123782,31
22	72363,18	123745,55
23	72388,27	123732,01
24	72393,61	123729,13
25	72401,01	123723,41
26	72428,03	123714,85
27	72455,27	123707,05
28	72482,72	123700,00
29	72510,35	123693,72
30	72508,22	123682,84
31	72510,97	123682,24
32	72538,15	123677,35
33	72539,84	123685,89
34	72563,33	123681,92
35	72587,28	123678,45

1	2	3
36	72599,62	123676,81
37	72632,13	123672,48
38	72633,27	123679,52
39	72665,80	123675,28
40	72700,08	123669,52
41	72739,70	123662,41
<b>Контур 58</b>		
1	79924,09	116227,19
2	79768,94	116257,16
3	79734,41	116263,03
<b>Контур 59</b>		
1	79657,85	116319,82
2	79647,92	116279,66
3	79382,55	116330,68
<b>Контур 60</b>		
1	79900,64	116175,07
2	79358,13	116279,37
3	79191,59	116300,64
<b>Контур 61</b>		
1	79156,87	116305,07
2	79107,74	116311,35
3	79089,32	116240,59
<b>Контур 62</b>		
1	79156,87	116305,07
2	79107,74	116311,35
3	79089,32	116240,59
<b>Контур 63</b>		
1	79476,78	116770,35
2	79477,48	116773,13
<b>Контур 64</b>		
1	79477,48	116773,13
2	79270,98	116803,87
3	79243,95	116808,29
4	79242,20	116801,59
5	79236,38	116779,29
6	79231,31	116759,86
7	79226,05	116739,73
8	79220,47	116741,01
9	79219,70	116741,19
<b>Контур 65</b>		
1	79504,72	116820,12
2	79507,14	116832,67
<b>Контур 66</b>		
1	79488,93	116822,71
2	79491,43	116835,70
<b>Контур 67</b>		

<b>1</b>	<b>2</b>	<b>3</b>
1	79488,93	116822,71
2	79362,75	116843,35
3	79257,26	116860,61
<b>Контур 68</b>		
1	79257,26	116860,61
2	79265,66	116892,98
3	79270,00	116909,69
4	79272,52	116919,37
5	79287,98	116978,91
<b>Контур 69</b>		
1	79257,26	116860,61
2	79287,98	116978,91
<b>Контур 70</b>		
1	79220,66	116866,91
2	79238,89	116937,08
3	79241,11	116945,65
4	79242,24	116949,97
5	79251,89	116987,14
<b>Контур 71</b>		
1	79220,66	116866,91
2	79166,01	116875,26
3	79168,07	116887,99
4	79154,68	116889,68
5	79093,50	116897,38
6	79090,16	116897,78
7	79074,21	116899,81
8	79060,20	116901,57
9	79057,04	116889,34
10	79004,03	116897,92
11	78985,52	116906,55
12	78944,27	116913,19
13	78923,28	116909,65
14	78886,19	116912,84
15	78847,30	116915,88
16	78793,40	116923,87
17	78781,86	116926,60
18	78734,50	116937,71
19	78732,78	116938,12
20	78646,64	116960,38
21	78600,98	116970,20
22	78566,13	116982,31
23	78549,94	116988,15
24	78547,03	116988,62
25	78542,75	116989,30
26	78489,72	117000,70

1	2	3
27	78441,53	117008,98
28	78435,66	117010,34
29	78372,36	117022,68
30	78370,83	117016,11
31	78366,98	117013,95
32	78162,81	117042,91
33	78137,67	117045,96
34	78137,15	117041,30
35	78117,55	117043,36
36	78092,37	117045,84
37	78092,65	117048,43
38	78058,11	117047,43
39	78041,92	117046,41
40	78025,12	117045,00
41	77967,07	117039,35
42	77928,48	117037,61
43	77894,55	117039,07
44	77820,87	117056,03
45	77777,34	117078,69
46	77762,31	117082,64
47	77756,15	117058,52
48	77699,05	117072,35
49	77701,10	117080,15
50	77499,69	117128,75
51	77428,58	117149,88
52	77366,40	117178,57
53	77303,34	117215,64
54	77236,04	117255,22
55	77122,55	117309,90
56	77036,91	117352,07
57	76858,75	117444,57
58	76801,30	117475,85
59	76797,39	117468,28
60	76771,86	117481,47
61	76758,68	117491,56
62	76685,24	117529,49
63	76692,83	117559,42
64	76711,56	117633,29
65	76659,93	117650,30
66	76636,36	117562,56
67	76633,68	117552,03
68	76496,86	117624,17
69	76493,03	117627,48
70	76486,27	117614,39

1	2	3
71	76420,90	117648,17
72	76426,40	117658,80
73	76314,83	117716,45
74	76284,67	117732,70
75	76255,14	117749,98
76	76226,24	117768,28
77	76198,00	117787,59
78	76170,45	117807,86
79	76143,64	117829,09
80	76117,58	117851,25
81	76092,30	117874,31
82	76067,86	117898,23
83	76044,27	117923,00
84	76021,63	117948,51
85	76012,47	117940,76
86	76000,58	117954,89
87	75988,42	117969,92
88	75975,15	117987,03
89	75984,74	117994,59
90	75965,91	118020,31
91	75947,82	118046,78
92	75930,63	118073,83
93	75914,32	118101,42
94	75898,94	118129,53
95	75893,05	118141,19
96	75883,26	118160,77
97	75882,07	118163,33
98	75870,97	118187,20
99	75858,42	118216,69
100	75851,02	118235,82
101	75846,85	118246,58
102	75836,23	118276,90
103	75754,17	118521,59
104	75752,06	118528,13
105	75752,09	118531,24
106	75750,64	118535,80
107	75738,76	118532,03
108	75734,07	118545,85
109	75745,25	118549,78
110	75744,02	118553,84
111	75730,07	118601,48
112	75723,31	118625,64
113	75727,01	118626,87
114	75721,21	118644,36

1	2	3
115	75715,72	118642,60
116	75674,60	118765,07
117	75658,20	118813,93
118	75654,79	118822,80
119	75650,78	118831,44
120	75646,18	118839,79
121	75641,03	118847,81
122	75635,34	118855,45
123	75629,15	118862,70
124	75622,48	118869,51
125	75615,35	118875,84
126	75607,81	118881,68
127	75600,39	118886,66
128	75591,64	118891,73
129	75583,07	118895,93
130	75575,07	118899,20
131	75563,93	118902,85
132	75315,46	118963,98
133	74911,12	119063,46
134	74776,12	119121,70
<b>Конгуп 72</b>		
1	79198,07	116816,88
2	79137,44	116826,25
3	79118,80	116836,49
4	79006,03	116854,92
5	78999,26	116856,03
6	78991,24	116857,34
7	78966,36	116861,45
8	78964,27	116861,82
9	78961,77	116862,02
10	78945,89	116864,41
11	78924,39	116867,39
12	78904,17	116869,25
13	78851,32	116873,99
14	78819,32	116876,86
15	78811,07	116878,66
16	78787,78	116883,73
17	78766,55	116880,67
18	78751,52	116884,10
19	78726,86	116890,10
20	78708,85	116902,04
21	78705,84	116902,84
22	78698,40	116904,70
23	78599,26	116927,63
24	78440,32	116954,12



<b>1</b>	<b>2</b>	<b>3</b>
25	78438,09	116954,48
26	78418,38	116957,67
<b>Контур 73</b>		
1	79050,61	116250,67
2	79069,44	116322,97
3	78842,31	116368,13
<b>Контур 74</b>		
1	79050,61	116250,67
2	79069,44	116322,97
3	78842,31	116368,13
<b>Контур 75</b>		
1	79102,18	116448,67
2	79083,32	116376,29
3	78798,17	116432,98
4	78793,44	116433,97
5	78620,49	116472,27
6	78615,69	116473,39
7	78610,91	116474,59
8	78606,15	116475,88
9	78601,41	116477,27
10	78601,40	116477,27
<b>Контур 76</b>		
1	78806,26	116375,30
2	78781,55	116380,27
3	78583,16	116424,21
<b>Контур 77</b>		
1	78806,26	116375,30
2	78781,55	116380,27
3	78583,16	116424,21
<b>Контур 78</b>		
1	78601,40	116477,27
2	78596,75	116483,53
<b>Контур 79</b>		
1	74766,51	119124,50
2	74744,36	119131,16
3	74733,79	119134,16
4	74716,96	119139,82
5	74472,85	119197,45
<b>Контур 80</b>		
1	78482,41	116594,64
2	78452,37	116623,83
<b>Контур 81</b>		
1	78397,43	116739,40
2	78402,32	116772,67
<b>Контур 82</b>		
1	78517,84	116454,20

<b>1</b>	<b>2</b>	<b>3</b>
2	78515,60	116455,53
3	78513,36	116456,87
4	78511,14	116458,23
5	78508,94	116459,62
6	78506,74	116461,02
7	78504,55	116462,44
8	78502,38	116463,87
9	78500,22	116465,33
10	78498,07	116466,80
11	78495,93	116468,29
12	78493,81	116469,80
13	78491,70	116471,33
14	78489,60	116472,87
15	78487,51	116474,43
16	78485,44	116476,01
17	78483,38	116477,60
18	78481,33	116479,21
19	78479,30	116480,84
20	78477,28	116482,49
21	78475,27	116484,15
22	78473,28	116485,83
23	78471,30	116487,53
24	78469,34	116489,24
25	78467,39	116490,97
26	78465,45	116492,71
27	78463,53	116494,47
28	78461,63	116496,25
29	78459,74	116498,04
30	78457,86	116499,85
31	78417,15	116539,41
<b>Конгур 83</b>		
1	78399,22	116556,83
2	78364,08	116590,98
3	78359,99	116595,08
4	78356,04	116599,32
5	78352,23	116603,68
6	78348,56	116608,16
7	78345,04	116612,76
8	78341,68	116617,47
9	78338,47	116622,29
10	78335,41	116627,21
11	78332,52	116632,23
12	78329,80	116637,34
13	78327,24	116642,53
14	78324,85	116647,81
15	78322,64	116653,16

1	2	3
16	78320,60	116658,58
17	78318,74	116664,06
18	78317,06	116669,60
19	78315,57	116675,20
20	78314,25	116680,84
21	78313,12	116686,52
22	78312,17	116692,23
23	78311,42	116697,97
24	78310,85	116703,73
25	78310,46	116709,51
26	78310,27	116715,30
27	78310,27	116721,09
28	78310,45	116726,88
29	78310,82	116732,66
30	78311,38	116738,42
31	78312,13	116744,16
<b>Контур 84</b>		
1	78399,22	116556,83
2	78364,08	116590,98
3	78359,99	116595,08
4	78356,04	116599,32
5	78352,23	116603,68
6	78348,56	116608,16
7	78345,04	116612,76
8	78341,68	116617,47
9	78338,47	116622,29
10	78335,41	116627,21
11	78332,52	116632,23
12	78329,80	116637,34
13	78327,24	116642,53
14	78324,85	116647,81
15	78322,64	116653,16
16	78320,60	116658,58
17	78318,74	116664,06
18	78317,06	116669,60
19	78315,57	116675,20
20	78314,25	116680,84
21	78313,12	116686,52
22	78312,17	116692,23
23	78311,42	116697,97
24	78310,85	116703,73
25	78310,46	116709,51
26	78310,27	116715,30
27	78310,27	116721,09
28	78310,45	116726,88
29	78310,82	116732,66

1	2	3
30	78311,38	116738,42
31	78312,13	116744,16
32	78343,63	116958,56
<b>Контур 85</b>		
1	73437,35	122896,28
2	73203,84	123306,62
3	73115,02	123438,13
4	73045,84	123533,11
5	73034,53	123547,59
<b>Контур 86</b>		
1	78343,63	116958,56
2	78318,40	116961,66
3	78184,84	116980,29
<b>Контур 87</b>		
1	78168,30	116985,65
2	78169,33	116982,29
<b>Контур 88</b>		
1	78168,30	116985,65
2	78160,24	116983,45
<b>Контур 89</b>		
1	78160,24	116983,45
2	78145,81	116985,32
3	78107,06	116987,88
4	78057,40	116986,89
5	78016,41	116982,16
6	77974,97	116977,23
7	77935,77	116975,05
8	77903,69	116975,36
9	77874,64	116977,26
10	77805,14	116988,34
11	77778,29	116990,71
<b>Контур 90</b>		
1	77773,76	116980,54
2	77778,29	116990,71
<b>Контур 91</b>		
1	77743,62	116993,97
2	77746,40	117000,21
<b>Контур 92</b>		
1	77746,40	117000,21
2	77450,71	117071,93
3	77422,47	117080,87
4	77400,16	117088,88
5	77380,25	117097,17
6	77359,59	117106,39
7	77339,53	117116,86
8	77303,02	117136,33

1	2	3
9	77253,52	117163,06
10	77206,09	117186,97
<b>Контур 93</b>		
1	77206,09	117186,97
2	77205,93	117186,60
3	77205,59	117185,82
4	77205,25	117185,05
5	77204,91	117184,28
6	77204,57	117183,50
7	77204,24	117182,73
8	77203,90	117181,96
9	77203,56	117181,19
10	77203,22	117180,42
11	77202,88	117179,64
12	77202,53	117178,87
13	77202,19	117178,10
14	77201,85	117177,33
15	77201,51	117176,56
16	77201,17	117175,79
17	77199,33	117171,66
<b>Контур 94</b>		
1	77177,25	117183,53
2	77178,33	117185,96
3	77178,70	117186,79
4	77179,07	117187,62
5	77179,44	117188,45
6	77179,80	117189,29
7	77180,17	117190,12
8	77180,54	117190,95
9	77180,91	117191,78
10	77181,27	117192,61
11	77181,64	117193,45
12	77182,00	117194,28
13	77182,37	117195,11
14	77182,73	117195,95
15	77183,10	117196,78
16	77183,46	117197,61
17	77183,82	117198,45
18	77184,18	117199,28
19	77184,55	117200,12
20	77184,91	117200,95
21	77185,27	117201,79
22	77185,35	117201,97
23	77185,63	117202,62
24	77185,99	117203,46
25	77186,35	117204,29

1	2	3
26	77186,71	117205,13
27	77187,06	117205,96
28	77187,42	117206,80
29	77187,78	117207,64
30	77188,06	117208,30
<b>Конгур 95</b>		
1	77188,06	117208,30
2	77170,73	117217,66
3	77148,49	117229,70
4	77143,50	117220,48
5	77082,10	117254,60
6	76990,94	117301,43
7	76724,48	117439,17
8	76728,36	117446,67
9	76703,29	117459,62
10	76690,50	117436,09
11	76660,30	117452,50
12	76645,11	117395,42
13	76639,73	117397,02
14	76620,54	117402,70
15	76616,80	117403,81
16	76597,40	117410,66
17	76622,78	117509,42
18	76439,48	117604,19
19	76445,13	117614,65
20	76384,25	117646,10
21	76378,92	117635,77
22	76295,57	117679,46
23	76265,47	117695,65
24	76235,87	117712,89
25	76206,86	117731,12
26	76178,48	117750,31
27	76150,77	117770,45
28	76123,74	117791,50
29	76097,44	117813,45
30	76071,90	117836,27
31	76047,14	117859,94
32	76023,18	117884,43
33	76000,06	117909,71
34	75977,81	117935,75
35	75956,45	117962,54
36	75935,99	117990,01
37	75916,48	118018,17
38	75897,92	118046,96
39	75880,34	118076,36
40	75863,76	118106,33

<b>1</b>	<b>2</b>	<b>3</b>
41	75848,55	118136,15
42	75847,22	118138,94
43	75838,04	118158,55
44	75833,67	118167,88
45	75820,19	118199,37
46	75806,48	118234,86
47	75796,47	118263,57
48	75725,23	118478,37
49	75710,24	118523,56
50	75703,04	118545,26
51	75687,08	118593,39
52	75626,08	118777,15
53	75618,37	118800,53
54	75613,52	118812,36
55	75607,10	118823,35
56	75599,21	118833,34
57	75590,01	118842,14
58	75579,68	118849,58
59	75568,42	118855,50
60	75553,31	118860,65
61	75309,22	118920,70
62	74927,09	119014,72
63	74915,24	119017,84
64	74904,33	119021,13
65	74891,77	119025,32
66	74880,25	119029,63
67	74868,91	119034,31
68	74769,00	119077,54
69	74765,86	119078,81
<b>Контур 96</b>		
1	79366,53	116333,74
2	79121,72	116365,01
3	79140,88	116438,59
<b>Контур 97</b>		
1	74776,12	119121,70
2	74765,86	119078,81
<b>Контур 98</b>		
1	74766,51	119124,50
2	74756,49	119082,62
<b>Контур 99</b>		
1	74237,80	119356,35
2	74237,13	119360,30
3	74229,62	119397,78
<b>Контур 100</b>		
1	74216,04	119404,96
2	74186,53	119398,34

<b>1</b>	<b>2</b>	<b>3</b>
3	74178,12	119393,41
4	74164,09	119390,16
5	74159,02	119385,89
6	74147,97	119382,69
<b>Контур 101</b>		
1	74177,94	119404,24
2	74155,57	119397,24
3	74138,89	119390,07
4	74137,64	119389,53
5	74125,47	119386,17
6	74124,36	119392,72
7	74117,60	119432,44
<b>Контур 102</b>		
1	74122,12	119405,88
2	74062,20	119418,03
3	74070,06	119449,48
4	74027,80	119464,80
5	74023,43	119446,76
6	73922,26	119479,20
7	73910,72	119482,71
8	73899,17	119485,88
9	73849,76	119500,81
10	73839,52	119503,87
11	73802,31	119526,02
12	73793,67	119531,47
13	73789,03	119534,01
14	73784,25	119536,23
15	73779,32	119538,13
16	73774,26	119539,69
17	73769,03	119540,91
18	73763,04	119541,74
19	73758,58	119542,08
20	73754,14	119542,19
21	73748,19	119541,97
22	73743,10	119541,42
23	73736,78	119540,35
24	73725,46	119516,90
25	73691,01	119525,92
26	73685,97	119506,20
27	73683,62	119493,67
28	73690,46	119492,13
29	73690,80	119493,98
30	73694,88	119493,22
31	73708,80	119489,56
32	73725,67	119485,79
33	73727,08	119485,46



1	2	3
34	73770,59	119475,20
35	73813,52	119464,13
36	73830,82	119459,66
37	73888,34	119444,78
38	73898,92	119441,89
39	73909,39	119438,70
40	73930,24	119432,01
41	74018,80	119403,63
42	74029,33	119400,40
43	74040,00	119397,44
44	74051,78	119394,52
45	74063,61	119391,96
46	74111,32	119382,48
47	74125,47	119386,17
<b>Контур 103</b>		
1	73437,35	122896,28
2	73203,84	123306,62
<b>Контур 104</b>		
1	72581,83	121597,90
2	72579,00	121569,46
3	72609,09	121566,62
4	72490,57	121352,42
5	72483,89	121340,28
6	72476,82	121328,37
7	72457,25	121296,60
8	72454,97	121293,09
9	72435,54	121262,81
10	72355,56	121138,27
11	72339,89	121113,88
12	72331,69	121101,12
13	72311,85	121070,23
14	71909,82	120444,27
15	71904,48	120435,65
16	71899,43	120426,85
17	71894,67	120417,90
18	71890,21	120408,79
19	71886,05	120399,54
20	71882,20	120390,16
21	71878,66	120380,66
22	71875,44	120371,04
23	71872,53	120361,32
24	71869,95	120351,52
25	71867,69	120341,63
26	71865,76	120331,68
27	71864,16	120321,66
28	71862,88	120311,60

1	2	3
29	71861,95	120301,50
30	71861,34	120291,38
31	71850,90	120050,03
32	71850,76	120046,47
33	71850,67	120042,77
34	71850,70	120039,78
35	71850,98	120035,00
36	71851,48	120031,15
37	71852,25	120027,34
38	71853,27	120023,59
39	71854,54	120019,92
40	71856,05	120016,35
41	71857,81	120012,88
42	71859,79	120009,54
43	71861,99	120006,34
44	71864,41	120003,30
45	71867,02	120000,43
46	71869,82	119997,74
47	71874,35	119994,08
48	71877,67	119991,84
49	71881,13	119989,83
50	71884,72	119988,07
51	71888,41	119986,57
52	71893,20	119984,99
53	71900,95	119982,92
54	72211,17	119905,04
55	72216,60	119903,68
56	72362,44	119867,06
57	72391,64	119859,73
58	72651,13	119794,58
59	72657,37	119793,01
60	72672,52	119789,21
61	72719,32	119776,86
62	72730,51	119773,76
63	72777,65	119761,31
64	73449,04	119592,75
65	73448,07	119588,87
66	73456,59	119586,73
67	73464,38	119584,64
68	73472,08	119582,28
69	73479,71	119579,67
70	73487,24	119576,79
71	73493,60	119574,14
72	73490,62	119567,80
73	73498,95	119564,00
74	73505,94	119560,48

1	2	3
75	73512,86	119556,70
76	73539,74	119541,45
77	73547,41	119537,25
78	73552,12	119534,88
79	73555,05	119533,52
80	73563,22	119529,60
81	73571,31	119526,16
82	73579,50	119522,99
83	73587,79	119520,09
84	73596,18	119517,47
85	73604,64	119515,11
86	73625,43	119510,28
87	73624,79	119506,94
88	73631,63	119505,40
89	73639,44	119546,51
90	73631,01	119548,08
91	73633,70	119563,32
92	73587,70	119574,74
93	73592,49	119589,07
94	73581,94	119591,80
95	73577,87	119577,18
96	73514,31	119592,95
97	73526,74	119641,61
98	73057,94	119757,79
99	73052,31	119759,19
100	72853,00	119808,61
101	72855,94	119821,86
102	72821,09	119830,76
103	72817,70	119817,50
104	72775,86	119826,94
105	72738,45	119836,55
106	72744,48	119873,80
107	72743,60	119888,45
108	72731,16	119896,29
109	72713,24	119900,89
110	72714,68	119936,91
111	72696,65	119941,54
112	72689,48	119943,38
113	72669,87	119868,20
114	72638,76	119863,05
115	72592,66	119877,80
116	72559,04	119872,51
117	72529,66	119881,15
118	72500,71	119888,64
119	72481,41	119893,98
120	72430,15	119908,17

1	2	3
121	72418,00	119918,90
122	72335,31	119940,01
123	72324,48	119937,43
124	72271,44	119952,11
125	72242,64	119960,09
126	72034,95	120017,59
127	72037,09	120025,97
128	72011,58	120032,48
129	72009,49	120024,32
130	71959,62	120033,67
131	71950,16	120034,55
132	71938,62	120035,98
133	71907,24	120037,33
134	71904,72	120037,44
135	71915,08	120279,80
136	71916,36	120301,91
137	71918,19	120316,93
138	71921,00	120331,80
139	71924,77	120346,46
140	71929,50	120360,83
141	71935,15	120374,87
142	71953,89	120418,67
143	71969,59	120441,53
144	71982,56	120460,41
145	72163,67	120742,36
146	72175,04	120760,07
147	72351,70	121035,12
148	72357,27	121043,78
149	72368,75	121061,67
150	72594,47	121413,11
151	72644,37	121490,18
152	72684,31	121551,90
153	72708,77	121589,65
154	73141,15	122257,45
155	73161,25	122288,50
156	73255,50	122434,07
157	73296,56	122497,48
158	73372,23	122614,36
159	73418,82	122686,31
160	73469,63	122764,78
<b>Контур 105</b>		
1	73469,63	122764,78
2	73466,47	122770,33
3	73451,17	122797,26
4	73474,21	122832,03
5	73469,19	122843,67

1	2	3
6	73454,72	122876,54
7	73450,72	122874,88
8	73447,66	122879,78
9	73437,35	122896,28
<b>Контур 106</b>		
1	73248,73	123116,51
2	73240,13	123108,96
<b>Контур 107</b>		
1	73391,37	122825,54
2	73358,97	122922,74
3	73248,73	123116,51
<b>Контур 108</b>		
1	73391,37	122825,54
2	73091,97	122363,58
<b>Контур 109</b>		
1	72693,46	121748,15
2	73077,25	122340,92
<b>Контур 110</b>		
1	72681,02	121728,95
2	72595,22	121596,51
3	72581,83	121597,90
<b>Контур 111</b>		
1	82131,21	117663,12
2	82128,11	117664,74
3	82125,02	117666,38
4	82121,94	117668,05
5	82118,87	117669,73
6	82115,82	117671,44
7	82112,78	117673,17
8	82109,75	117674,92
9	82106,73	117676,69
10	82103,73	117678,49
11	82100,74	117680,30
12	82097,76	117682,14
13	82094,79	117684,00
14	82092,67	117685,35
15	82092,55	117685,42
16	82092,35	117685,55
17	82091,84	117685,88
18	82088,90	117687,78
19	82085,98	117689,70
20	82083,07	117691,64
21	82080,17	117693,61
22	82077,29	117695,59
23	82074,42	117697,59
24	82074,03	117697,86

1	2	3
25	82071,56	117699,62
26	82068,73	117701,66
27	82065,90	117703,73
28	82063,09	117705,82
29	82060,30	117707,92
30	82057,52	117710,05
31	82056,45	117710,87
32	82056,09	117711,14
33	82054,75	117712,19
34	82052,00	117714,36
35	82049,27	117716,54
36	82046,55	117718,74
37	82043,85	117720,97
38	82041,16	117723,21
39	82038,78	117725,22
40	82038,49	117725,47
41	82035,84	117727,75
42	82033,20	117730,05
43	82032,33	117730,82
44	82030,83	117732,14
45	82027,97	117734,71
46	82025,38	117737,06
47	82022,81	117739,44
48	82022,22	117739,99
49	82022,12	117740,08
50	82020,26	117741,83
51	82017,72	117744,24
52	82015,20	117746,67
53	82012,70	117749,11
54	82010,47	117751,33
55	82010,22	117751,58
56	82009,05	117752,75
57	82007,75	117754,06
58	82007,18	117754,68
59	82006,16	117755,68
60	81990,93	117771,99
61	81983,63	117780,56
<b>Контур 112</b>		
1	81983,63	117780,56
2	81976,46	117788,98
3	81962,77	117806,61
4	81949,91	117824,85
5	81937,89	117843,65
6	81926,74	117862,98
7	81916,48	117882,80
8	81907,13	117903,07

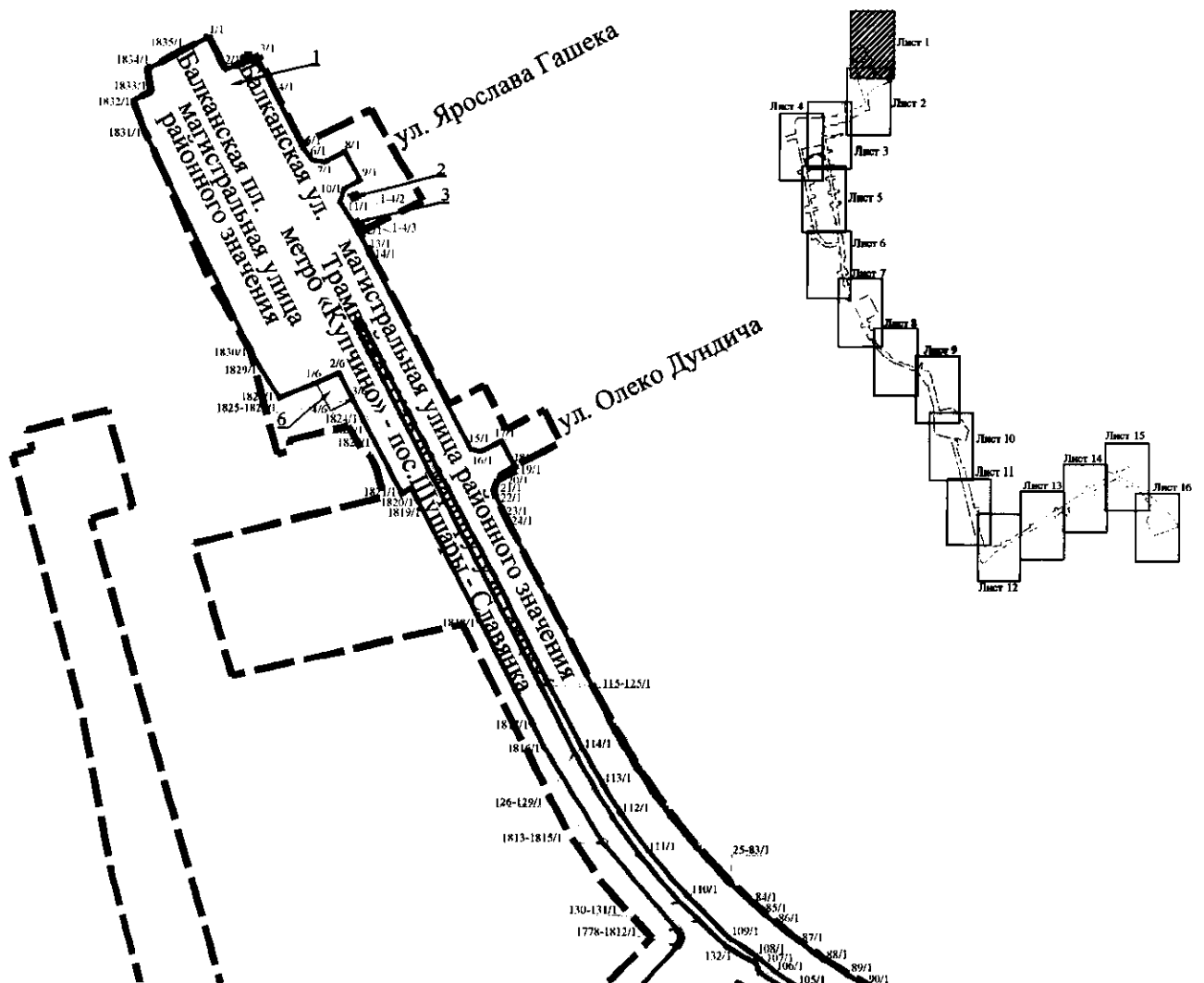
1	2	3
9	81898,72	117923,74
10	81891,26	117944,78
11	81884,77	117966,13
12	81880,64	117982,32



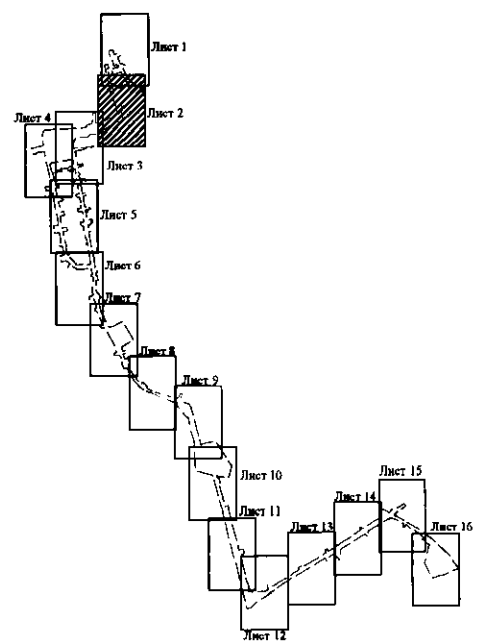
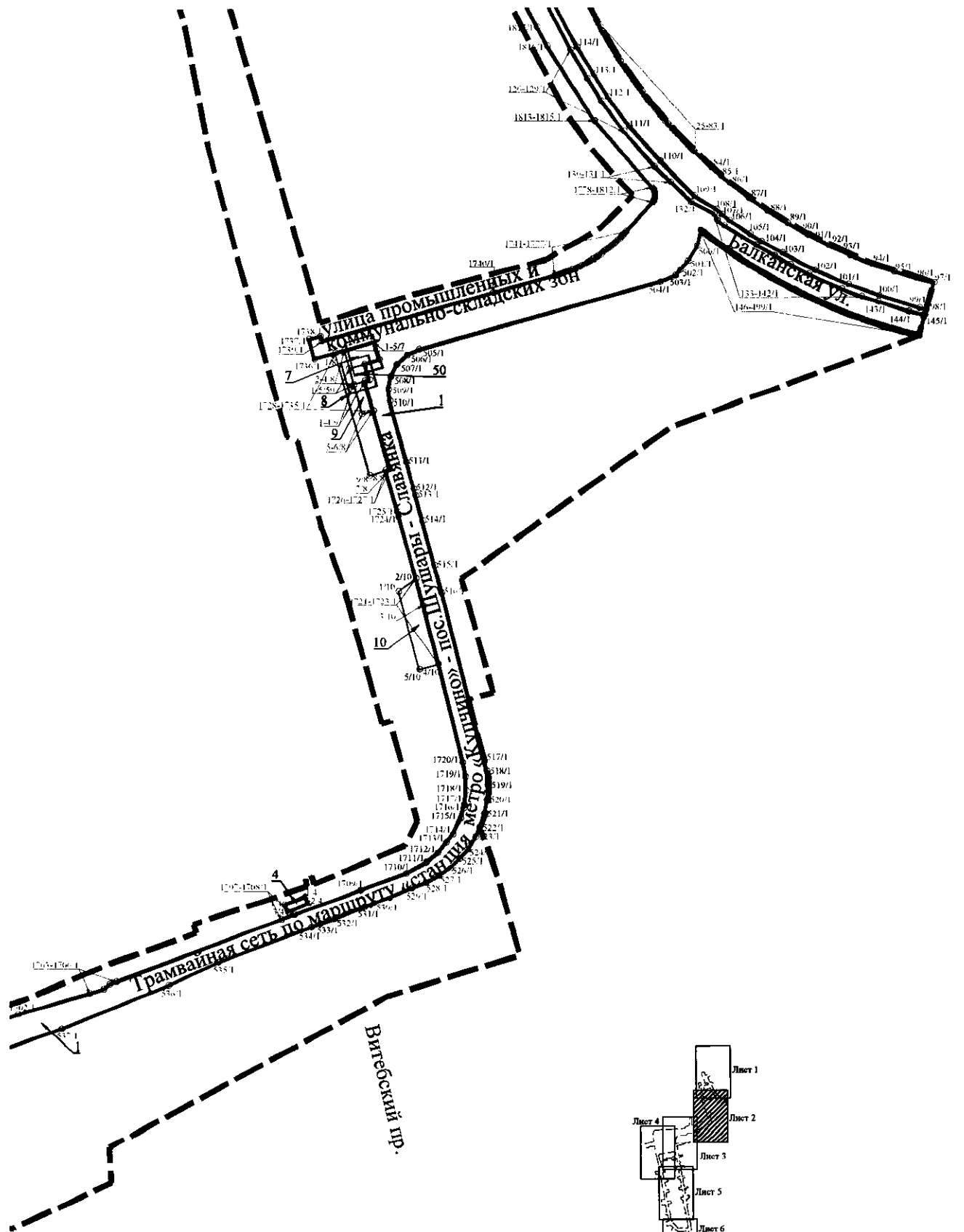
**ЧЕРТЕЖ**

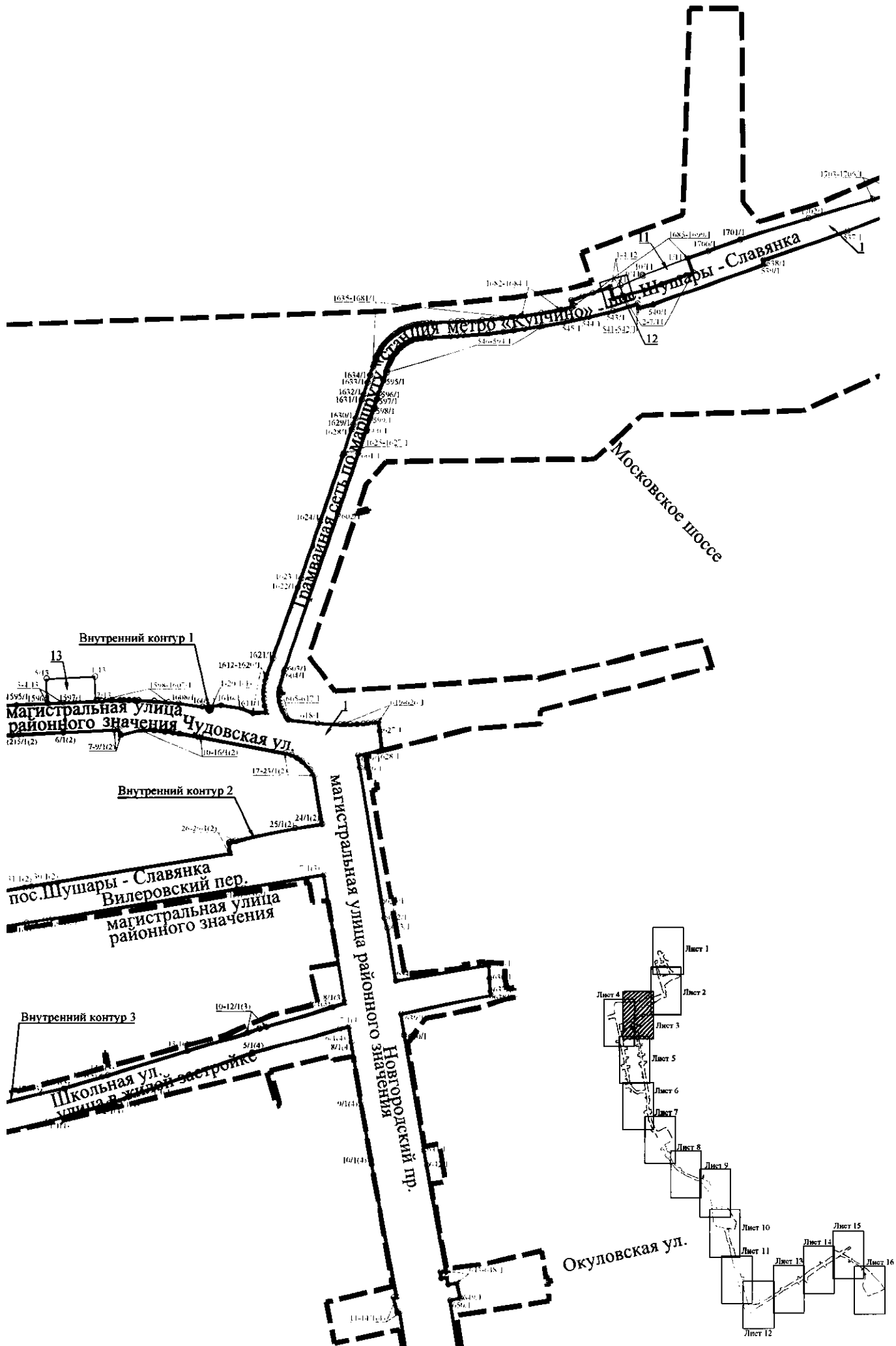
границ зон планируемого размещения линейных объектов регионального значения «Трамвайная сеть по маршруту «станция метро «Купчино» - пос. Шушары - Славянка», автомобильные дороги регионального значения Балканская пл., Балканская ул. на участке от ул. Ярослава Гашека в юго-восточном направлении до планируемого внутриквартального проезда, проектируемая ул. от Балканской ул. до границы полосы отвода железной дороги, Чудовская ул. от Новгородского пр. до Старорусского пр., Школьная ул. от Новгородского пр. до Старорусского пр., Вилеровский пер. от Новгородского пр. до Старорусского пр., Старорусский пр. от Чудовской ул. до Новгородского пр., Новгородский пр. от Чудовской ул. до Шушарской дор., шоссе Подбельского от Южной широтной магистрали до Торопецкой ул., Торопецкая ул. от шоссе Подбельского до Северной ул., Северская ул. от Торопецкой ул. до Колпинского шоссе, перспективная магистраль в створе Северной ул. от Колпинского шоссе до южной границы функциональной зоны «Д»

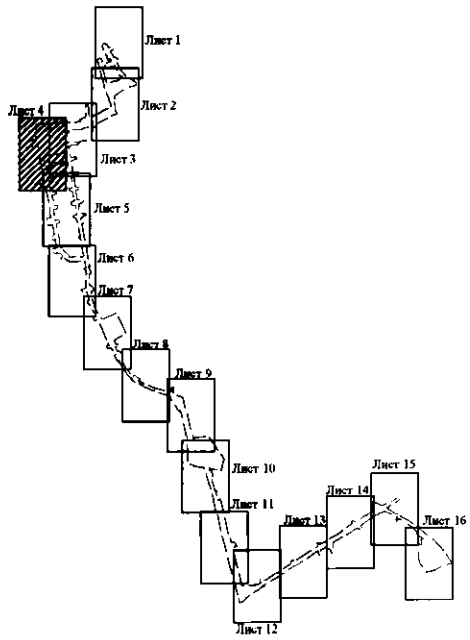
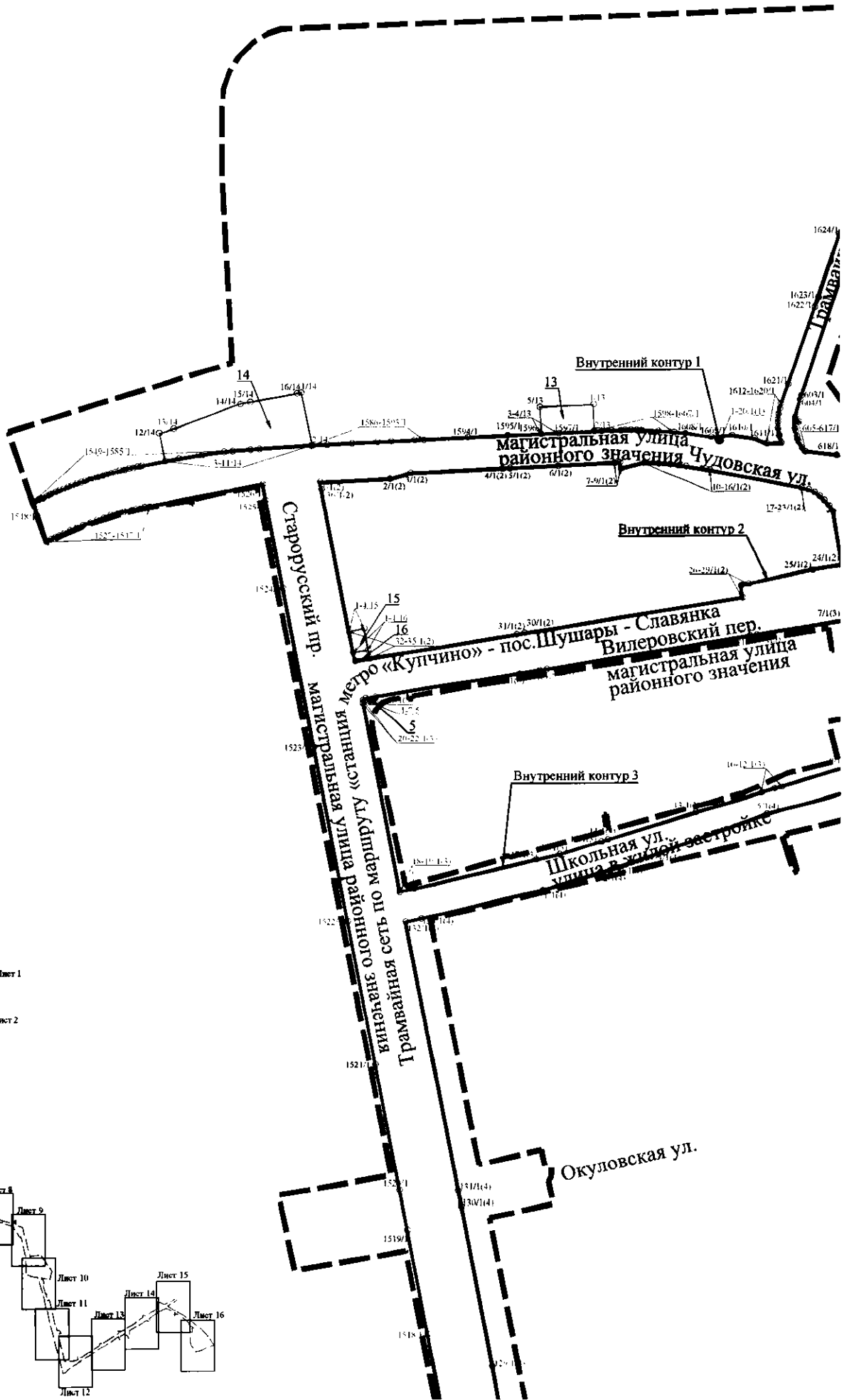
(границы территории, в отношении которой осуществляется подготовка проекта планировки; границы зон планируемого размещения линейных объектов регионального значения; границы зон планируемого размещения объектов капитального строительства, проектируемых в составе линейных объектов регионального значения; номера характерных точек границ зон планируемого размещения линейных объектов регионального значения, в том числе точек начала и окончания, точек изменения описания границ таких зон; границы зон с особыми условиями использования территорий, подлежащие установлению в связи с размещением линейных объектов регионального значения)

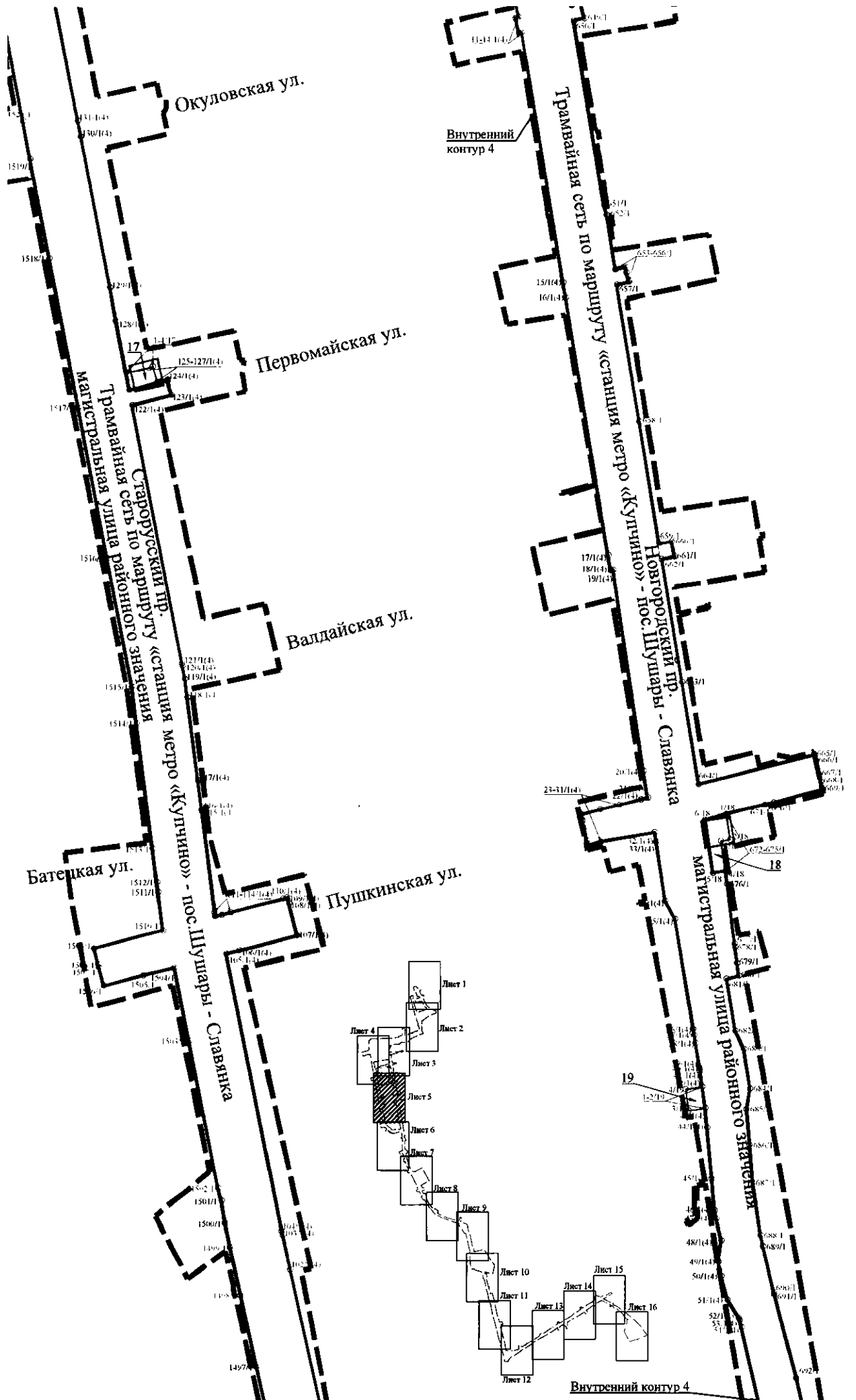


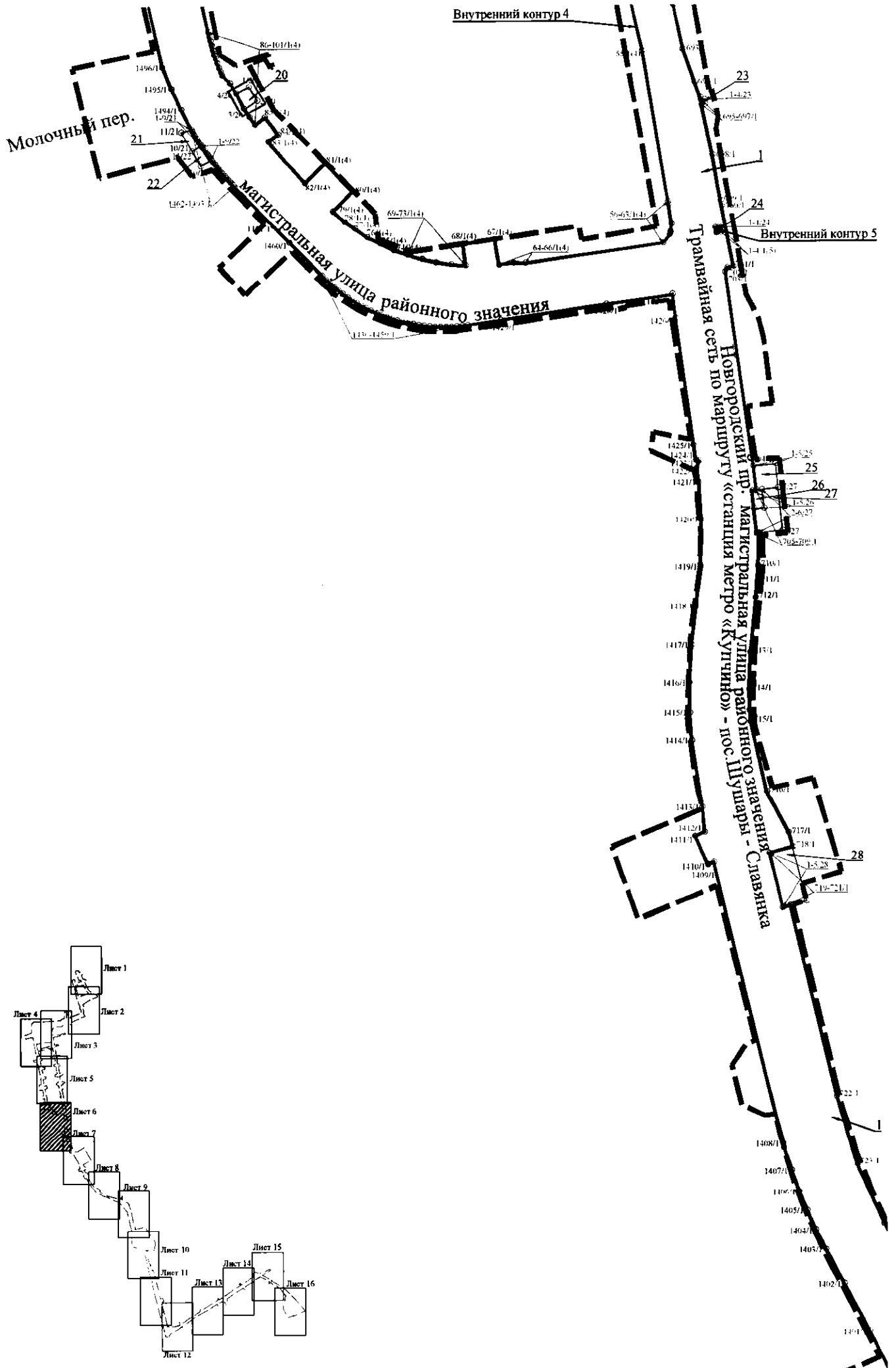


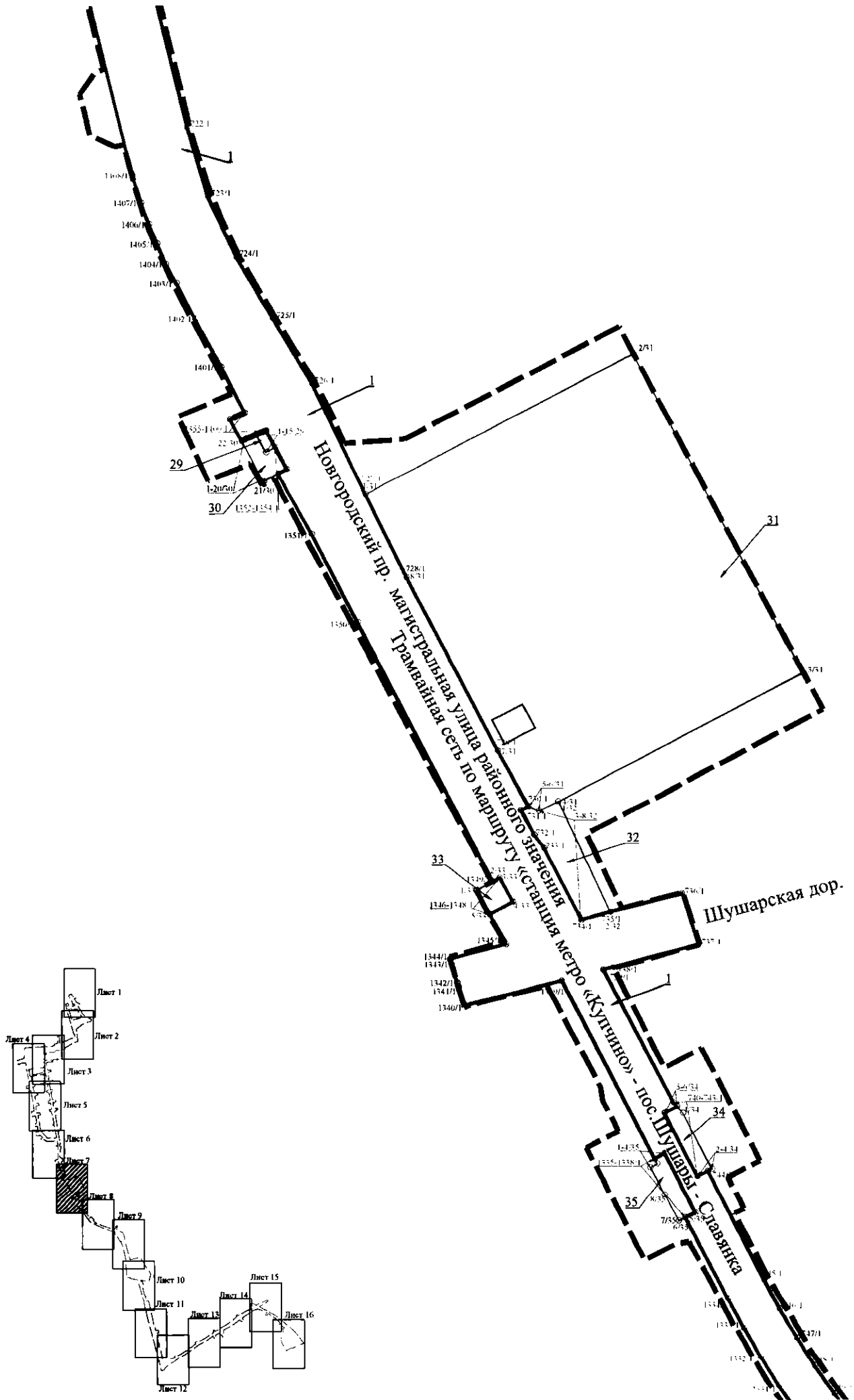


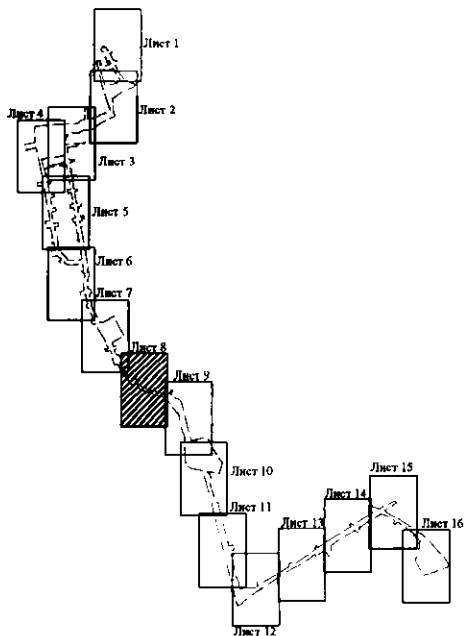
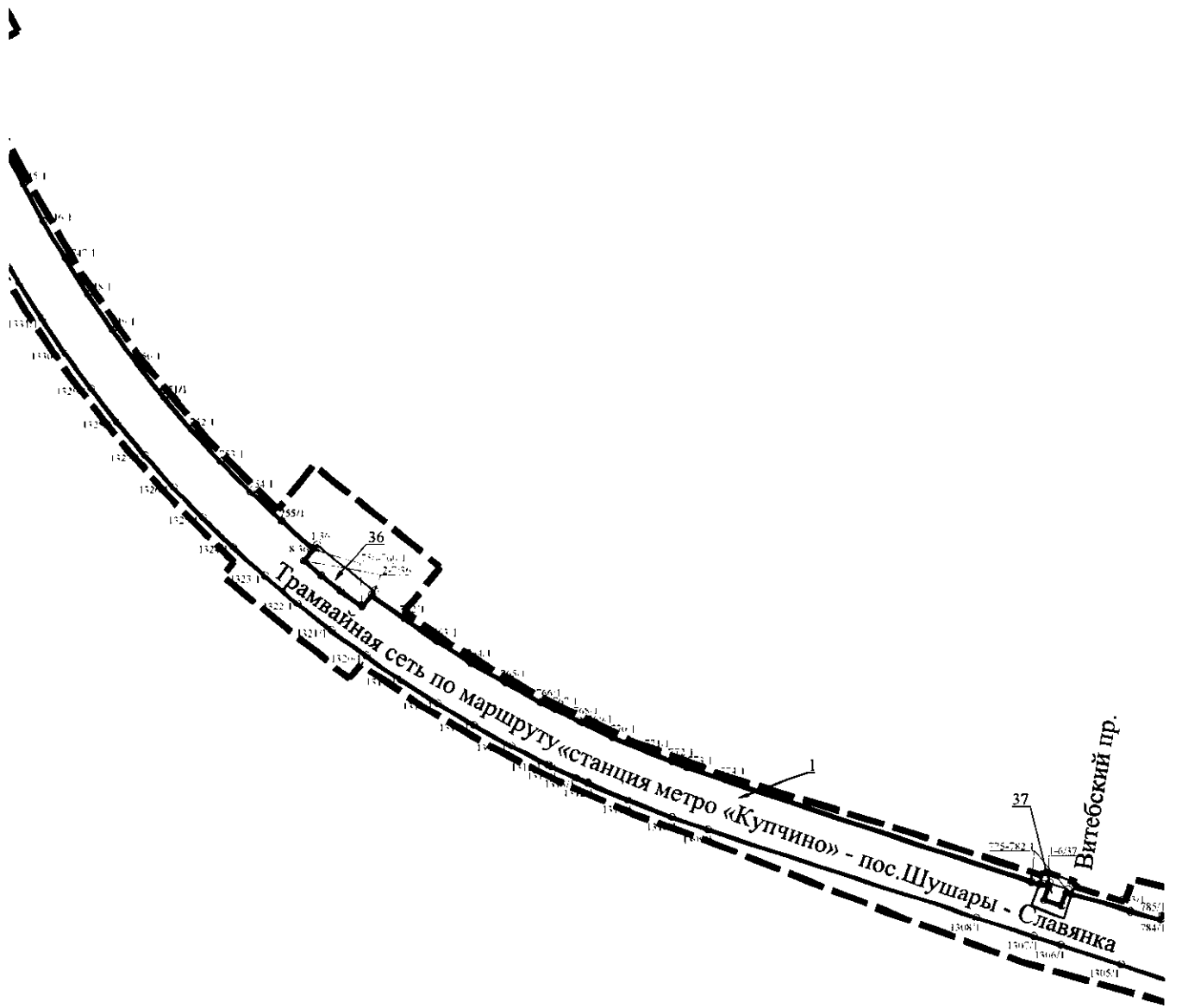


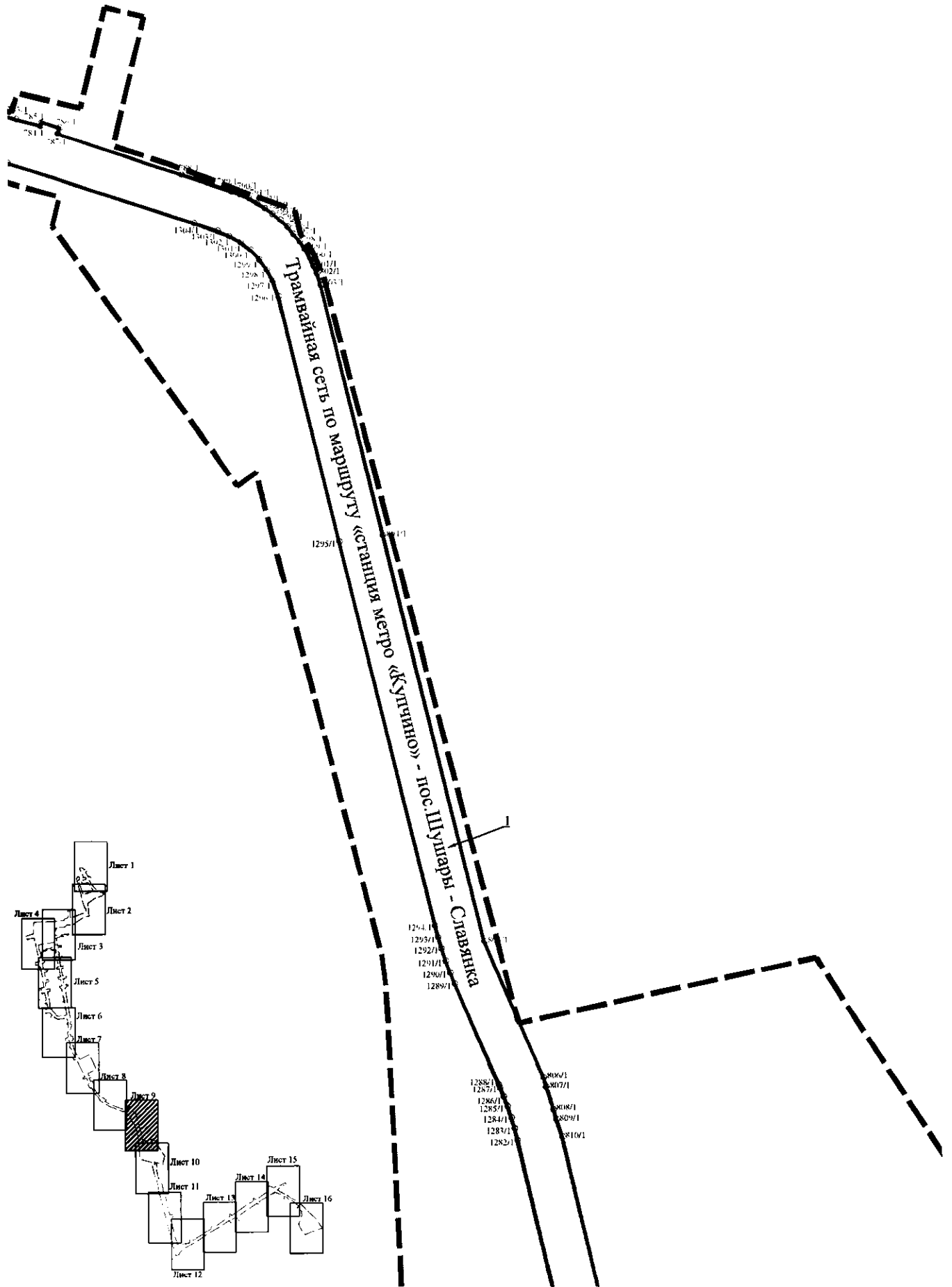




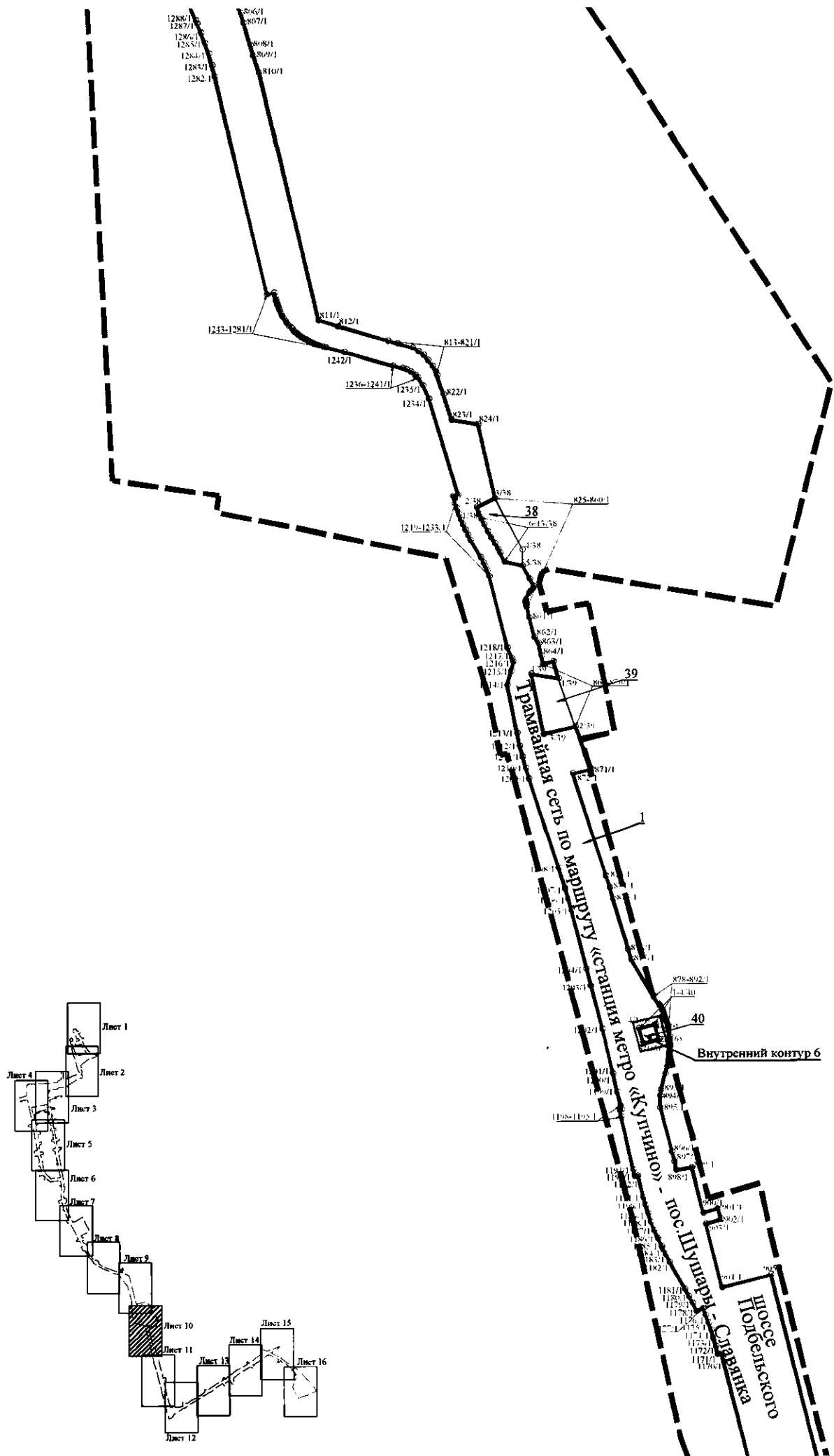


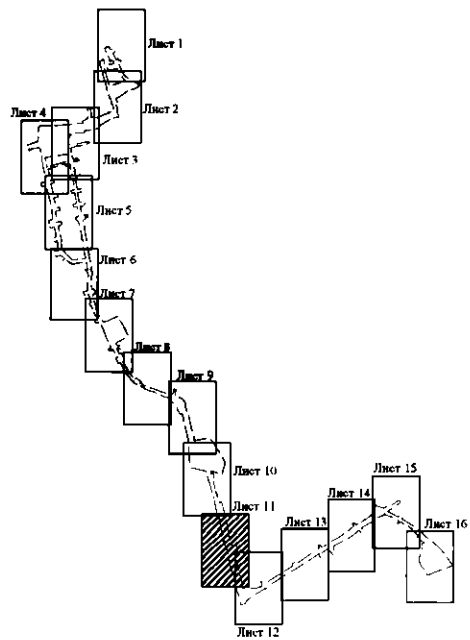
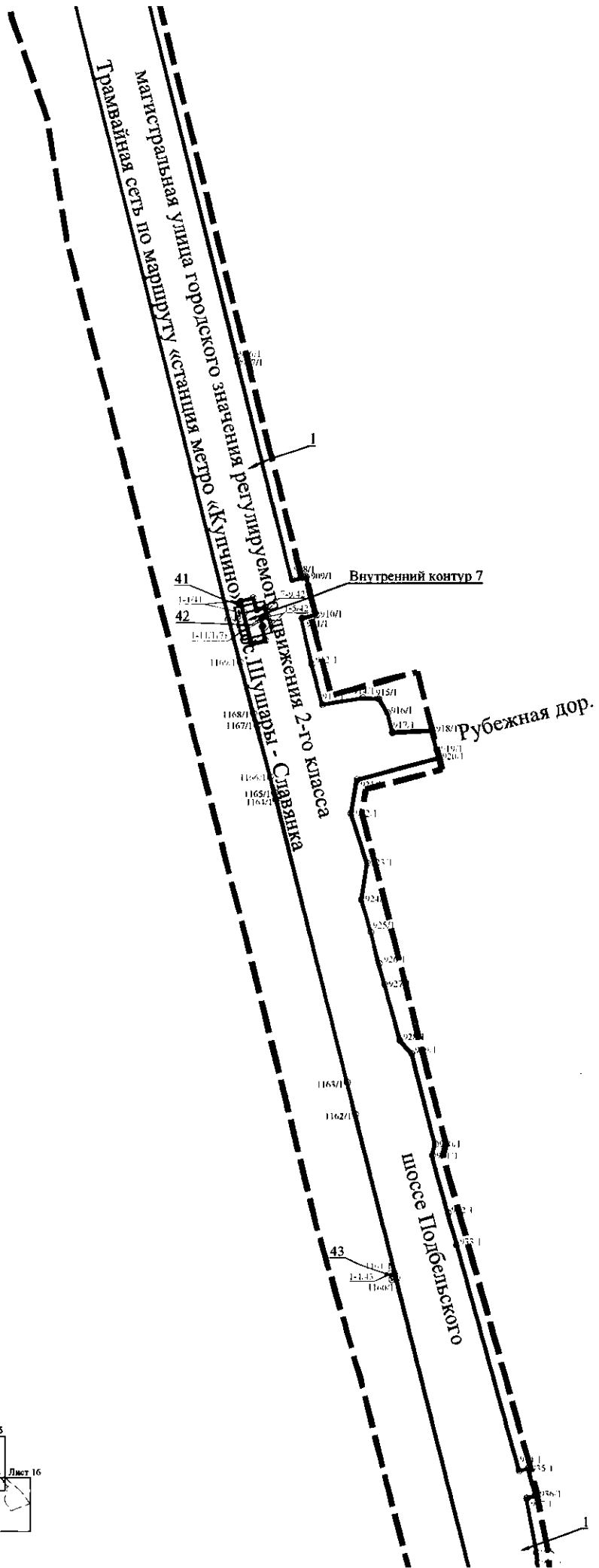


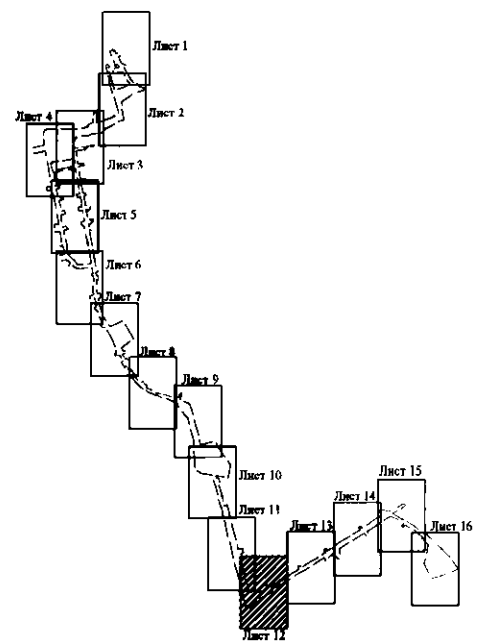
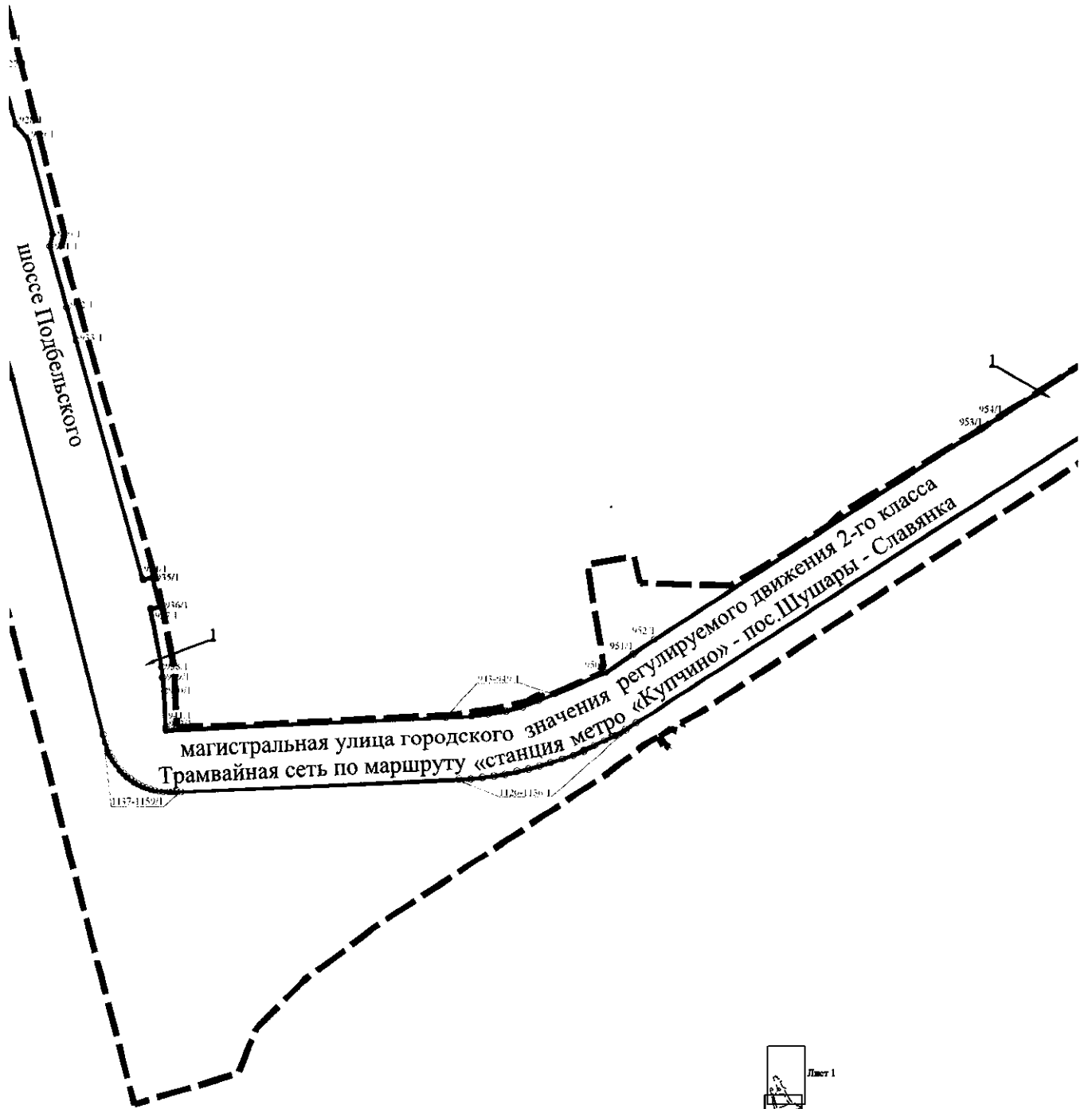


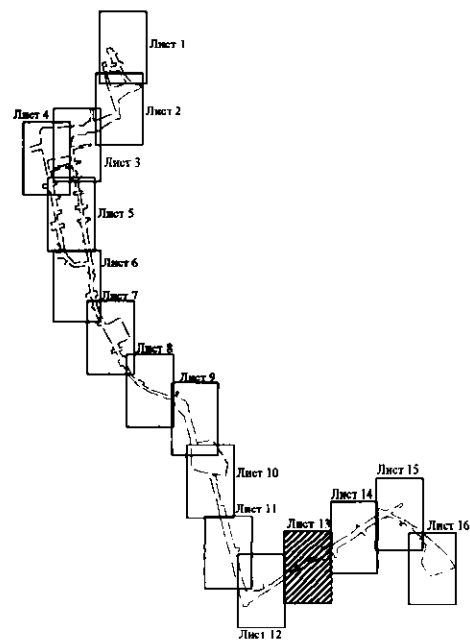
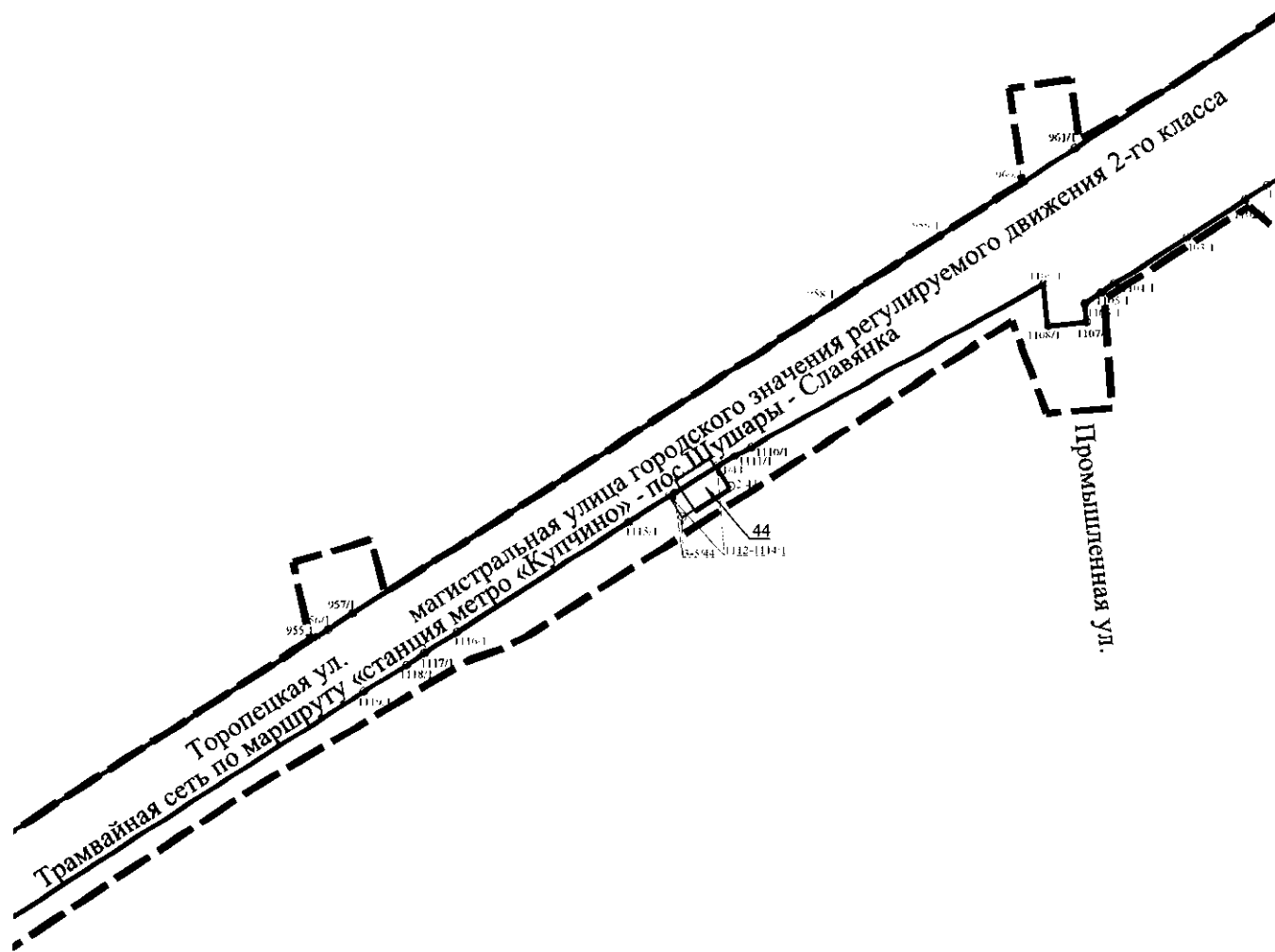


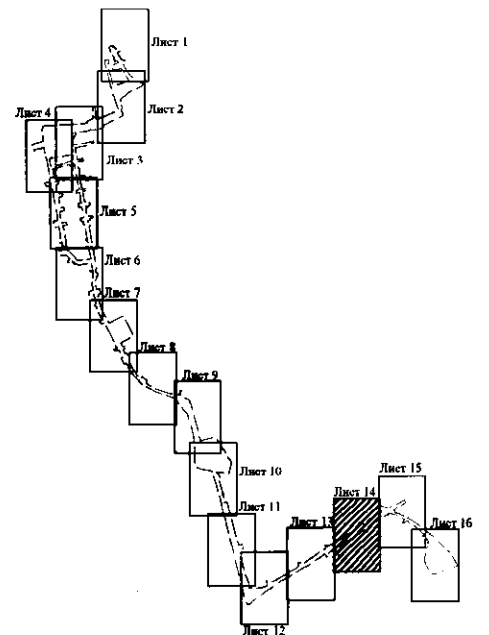
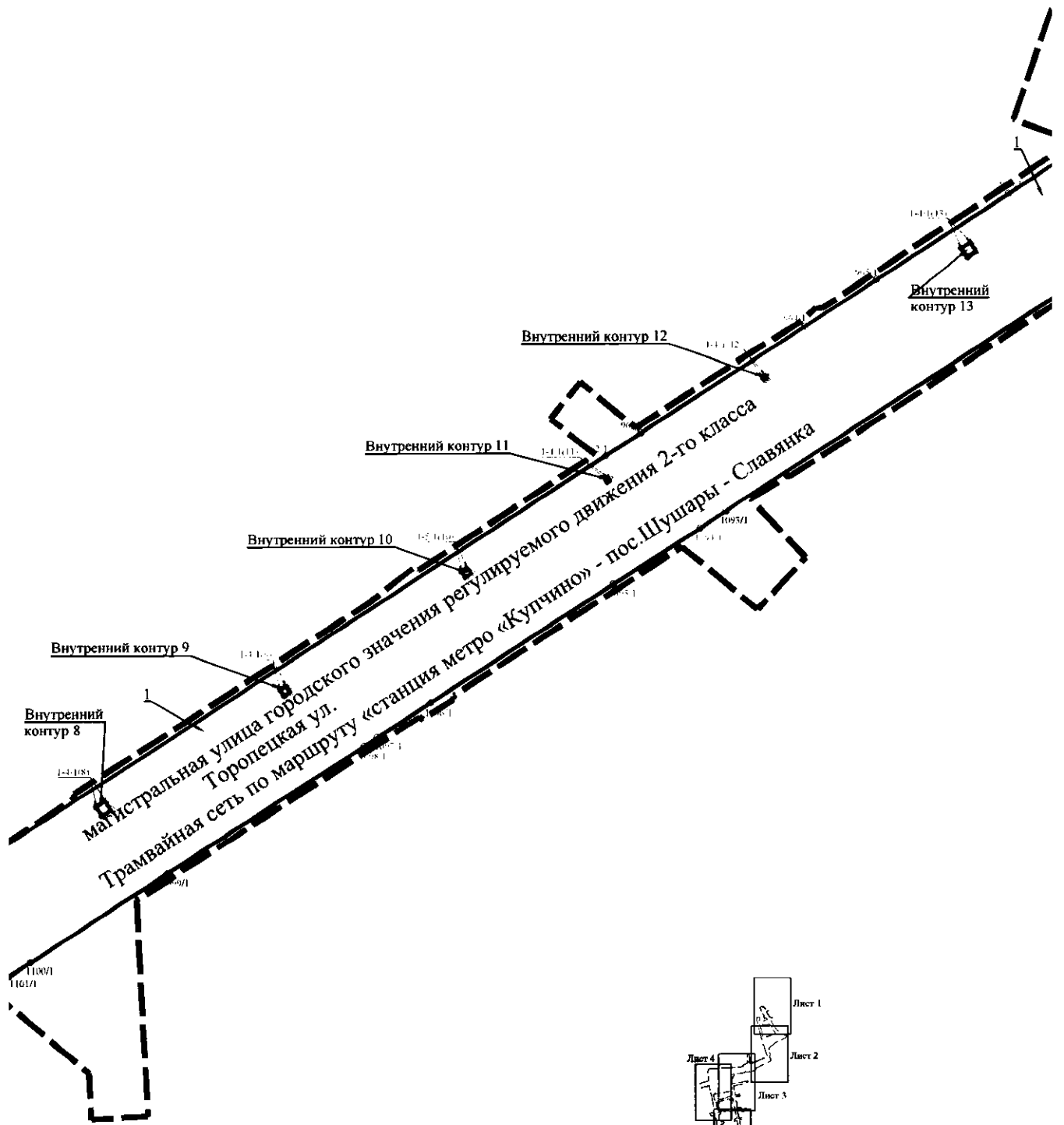


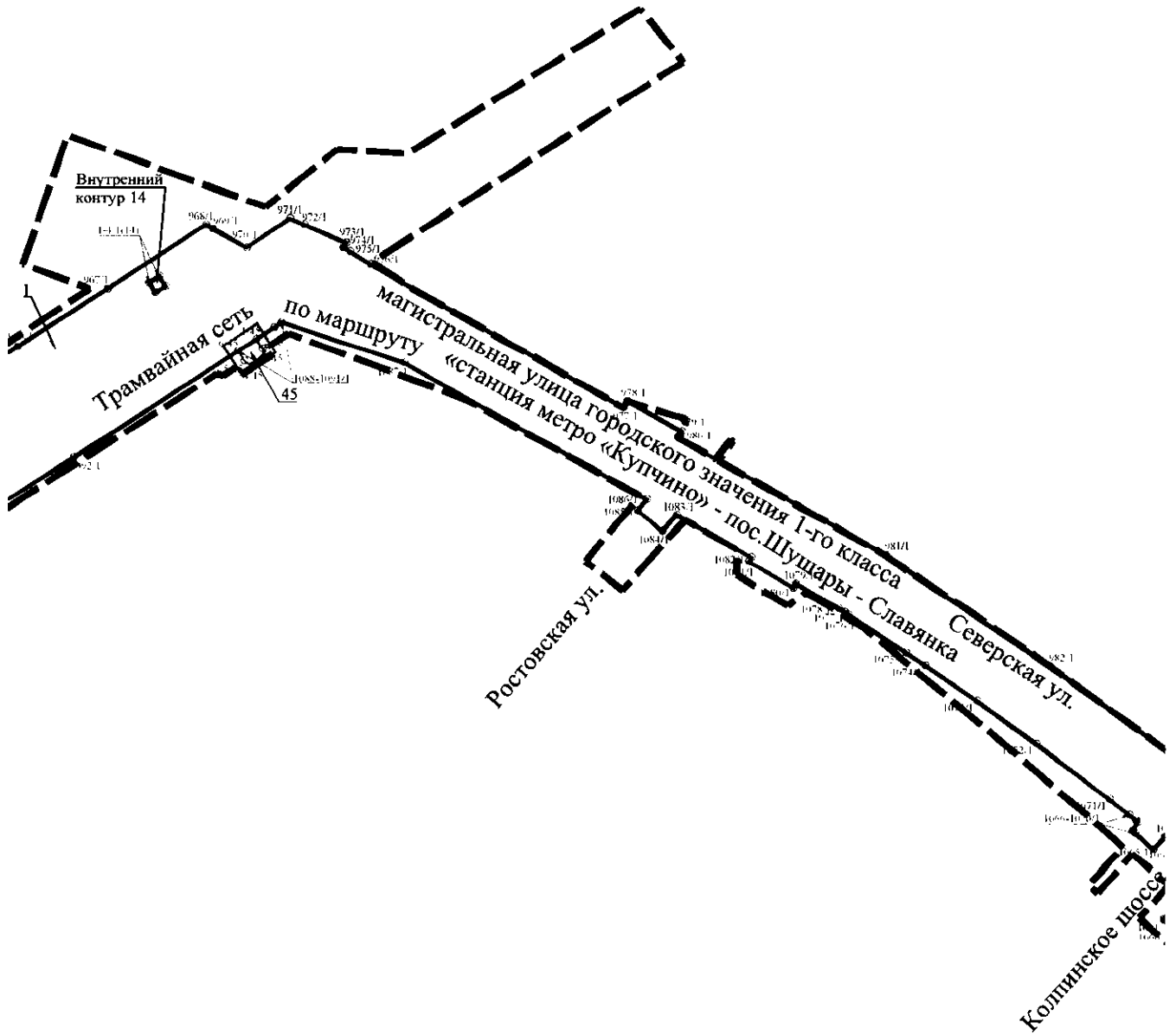
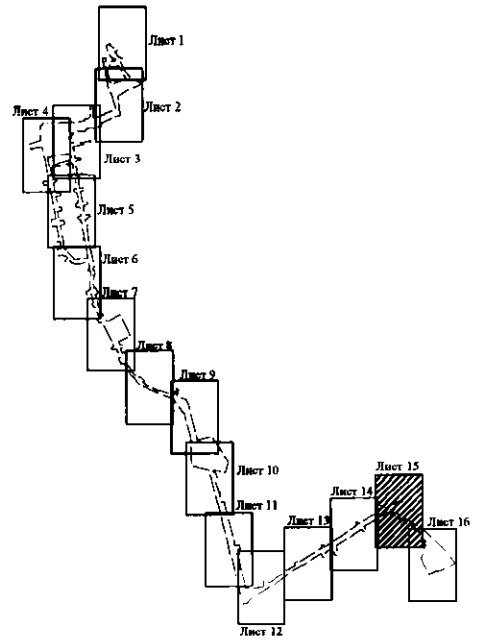


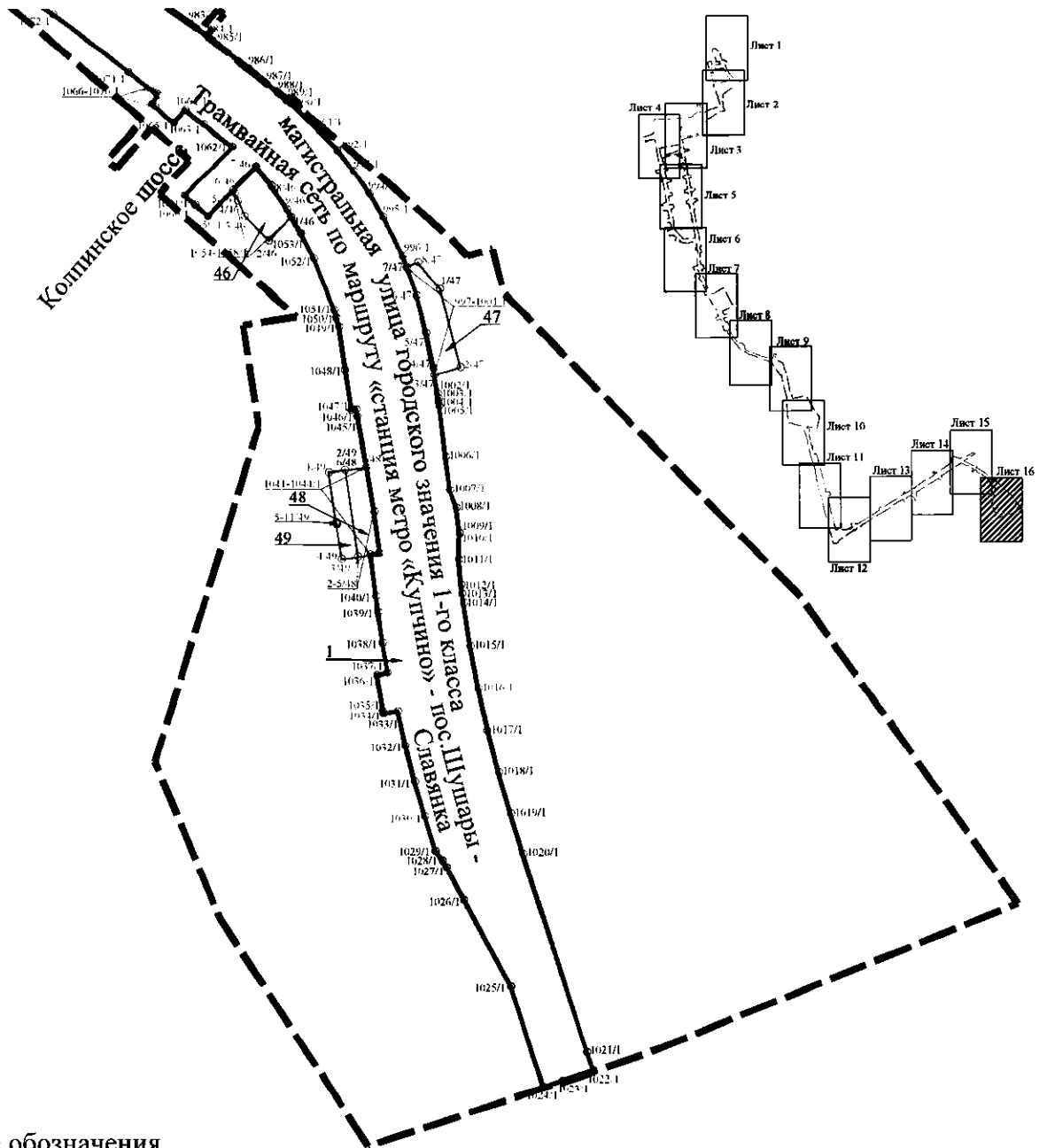












**Условные обозначения**

- — — — —** — границы территории, в отношении которой осуществляется подготовка проекта планировки
- — — — —** — границы зон планируемого размещения линейных объектов регионального значения
- — — — —** — границы зон планируемого размещения объектов капитального строительства, проектируемых в составе линейных объектов регионального значения
- 1** — номера зон планируемого размещения линейных объектов регионального значения
- /л** — номера характерных точек границ зон планируемого размещения линейных объектов регионального значения, в том числе точек начала и окончания, точек изменения описания границ таких зон

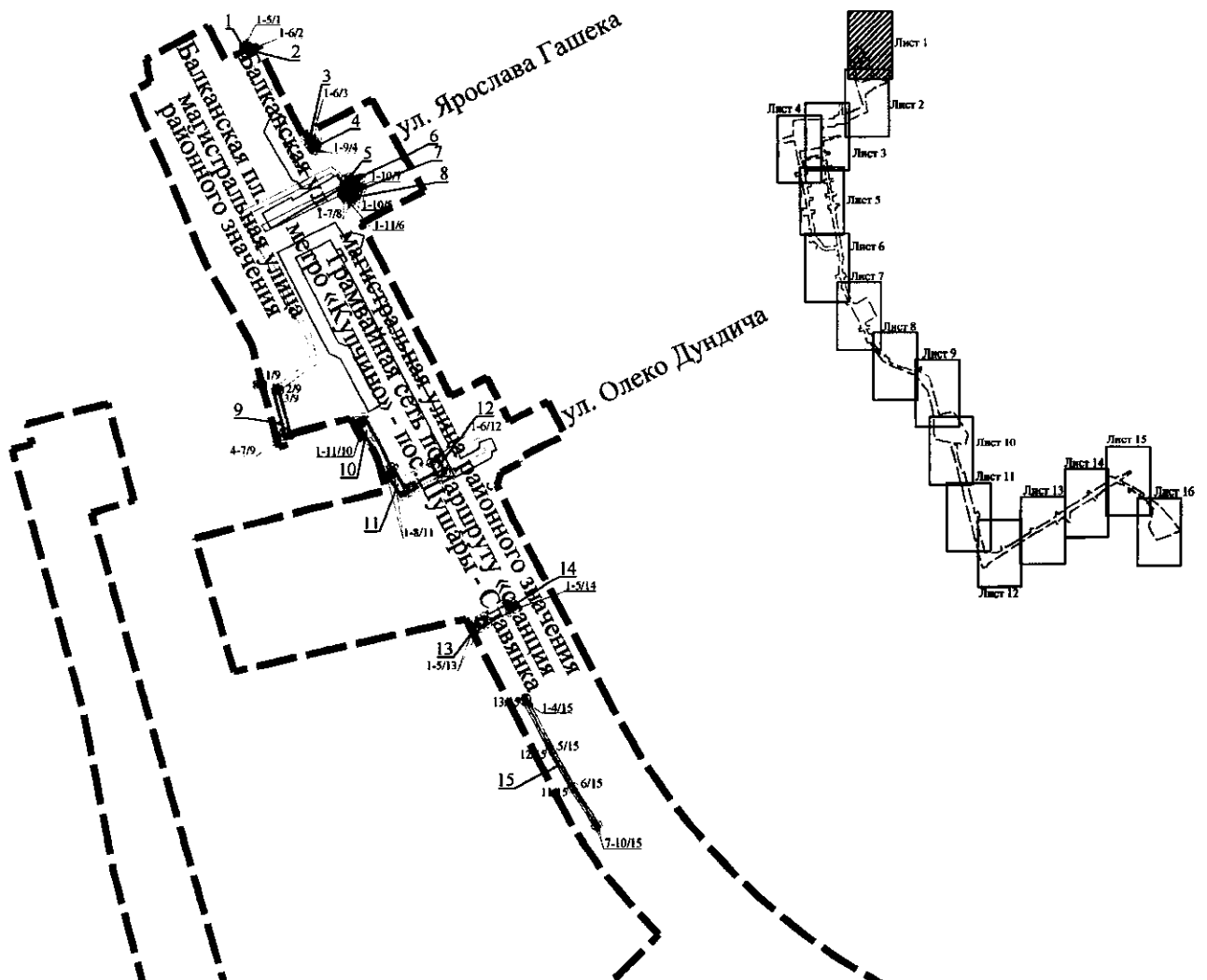
Границы зон с особыми условиями использования территорий, подлежащие установлению в связи с размещением линейных объектов регионального значения

- — охранный зона объектов электроэнергетики

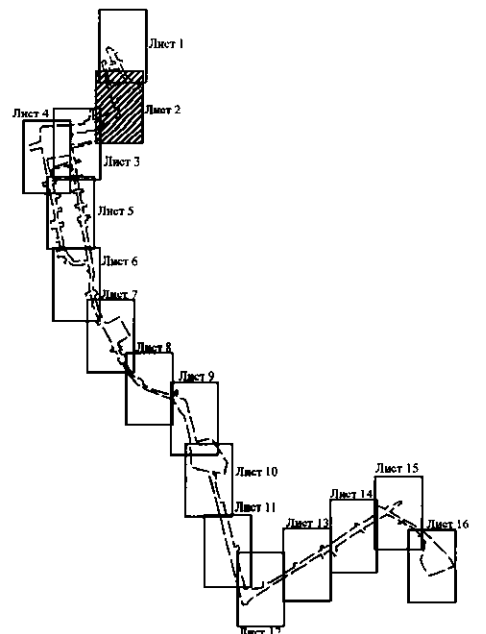
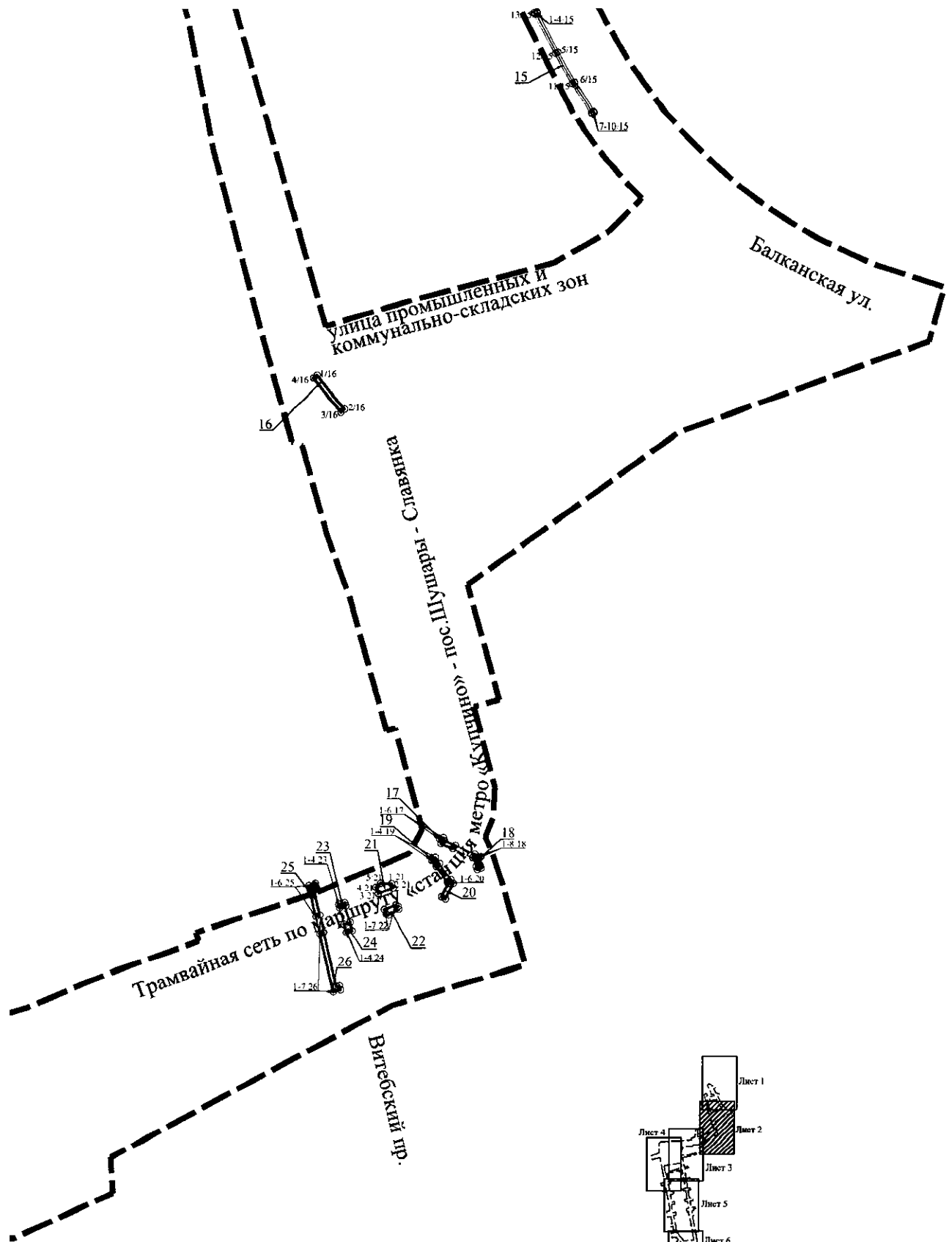


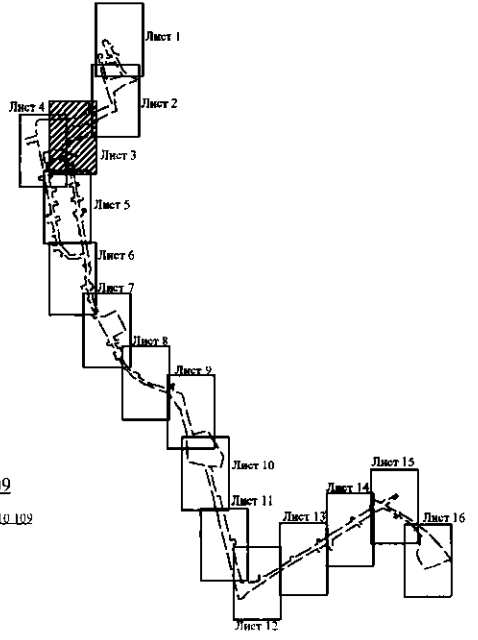
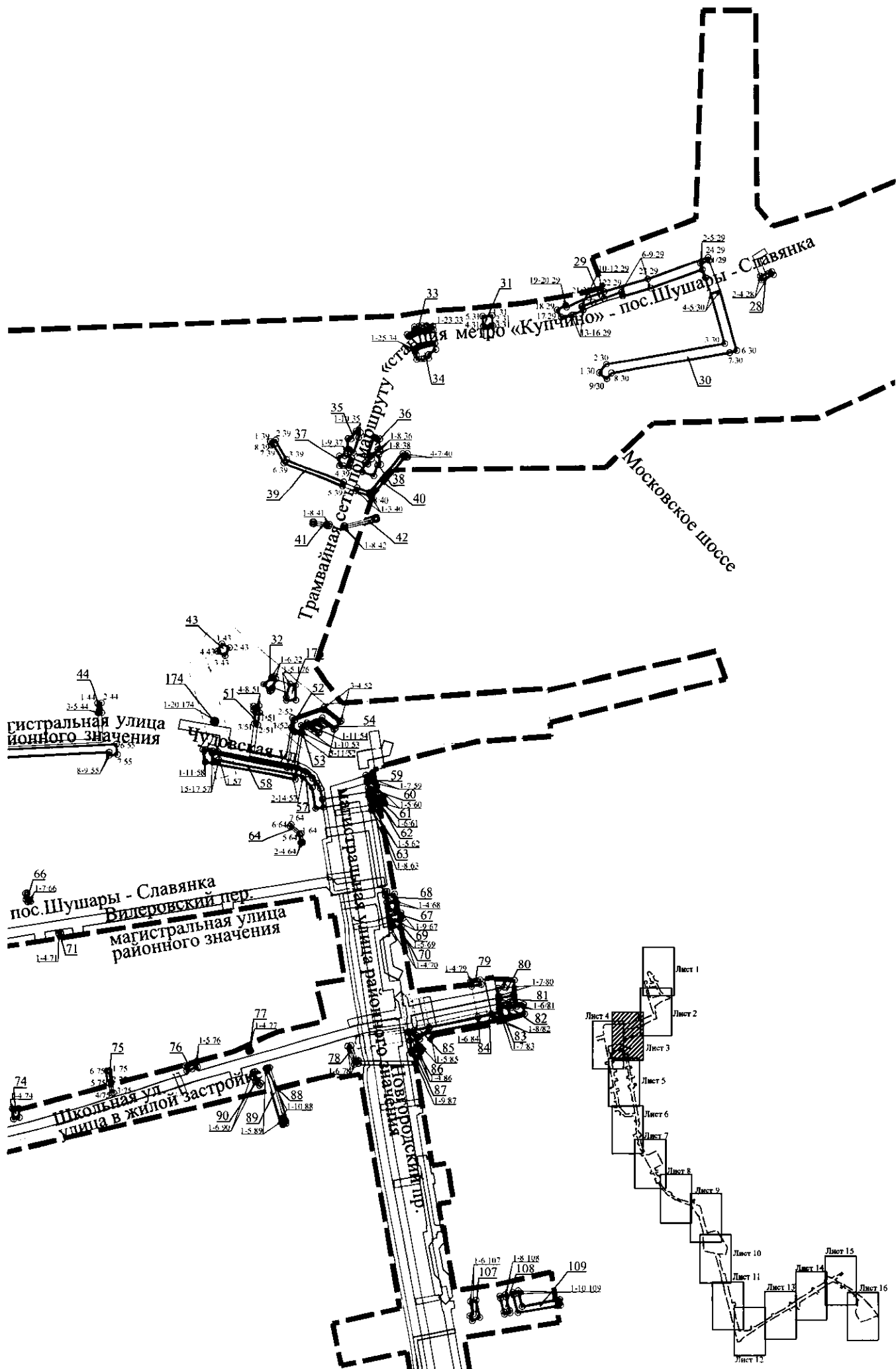
### ЧЕРТЕЖ

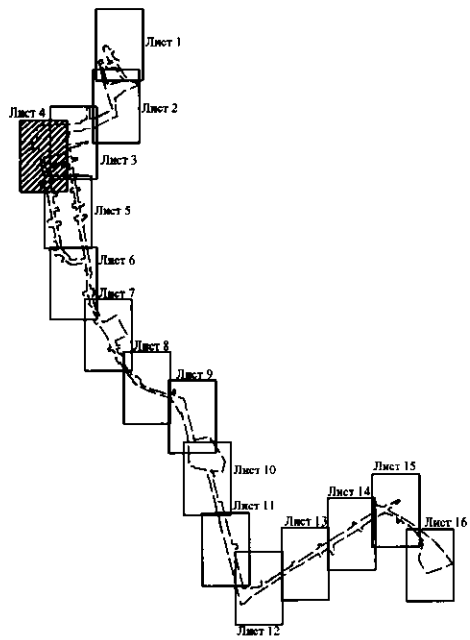
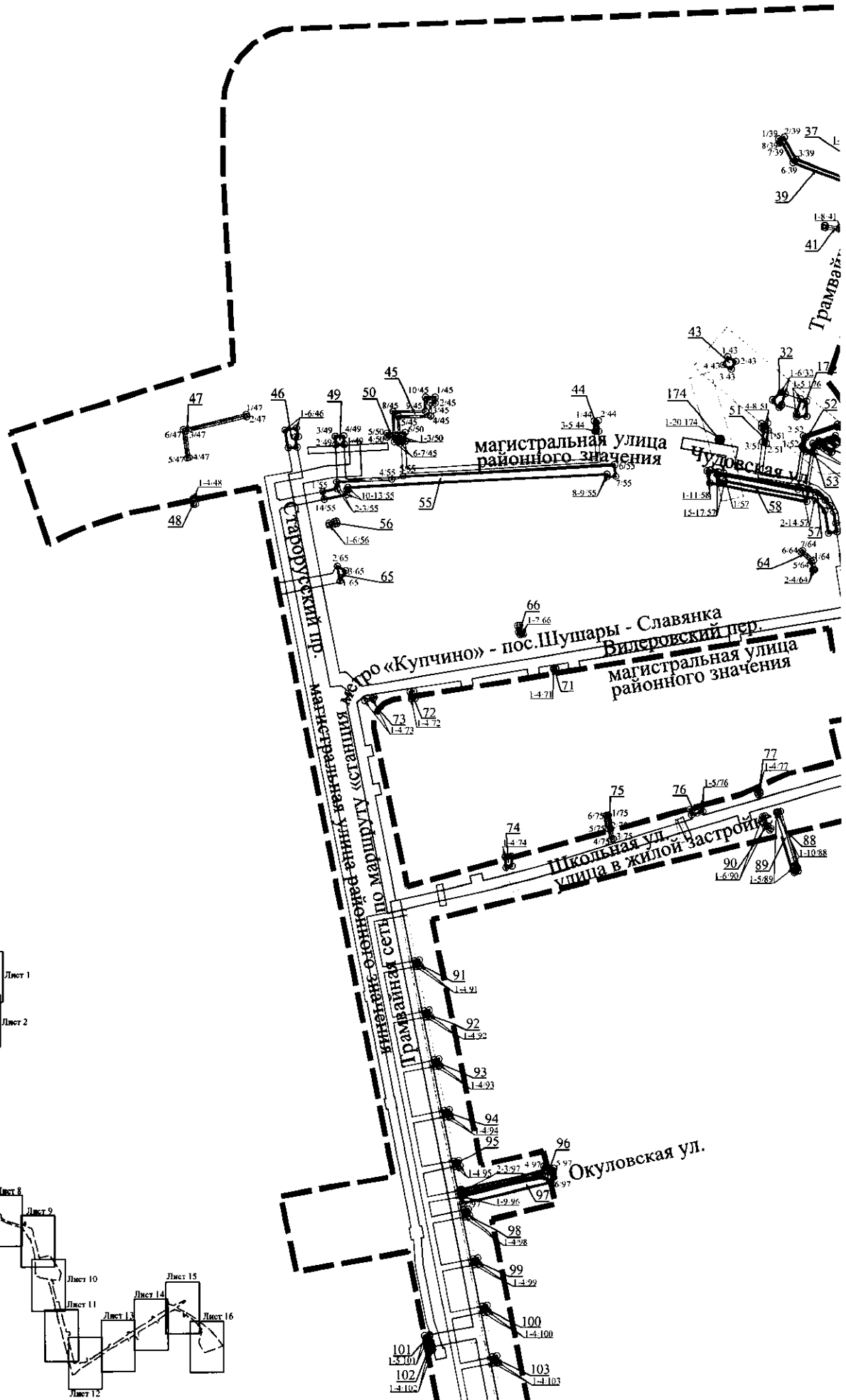
границ зон планируемого размещения линейных объектов, подлежащих реконструкции в связи с изменением их местоположения в соответствии с проектом планировки территории для размещения линейных объектов регионального значения «Трамвайная сеть по маршруту «станция метро «Купчино» - пос. Шушары - Славянка», автомобильные дороги регионального значения Балканская пл., Балканская ул. на участке от ул. Ярослава Гашека в юго-восточном направлении до планируемого внутриквартального проезда, проектируемая ул. от Балканской ул. до границы полосы отвода железной дороги, Чудовская ул. от Новгородского пр. до Старорусского пр., Школьная ул. от Новгородского пр. до Старорусского пр., Вилеровский пер. от Новгородского пр. до Старорусского пр., Старорусский пр. от Чудовской ул. до Новгородского пр., Новгородский пр. от Чудовской ул. до Шушарской дор., шоссе Подбельского от Южной широтной магистрали до Торопецкой ул., Торопецкая ул. от шоссе Подбельского до Северной ул., Северская ул. от Торопецкой ул. до Колпинского шоссе, перспективная магистраль в створе Северной ул. от Колпинского шоссе до южной границы функциональной зоны «Д» (границы территории, в отношении которой осуществляется подготовка проекта планировки; границы зон планируемого размещения линейных объектов, подлежащих реконструкции в связи с изменением их местоположения; номера характерных точек границ зон планируемого размещения линейных объектов, подлежащих реконструкции в связи с изменением их местоположения; границы зон с особыми условиями использования территорий, подлежащие установлению или изменению в связи с размещением линейных объектов, подлежащих реконструкции в связи с изменением их местоположения)

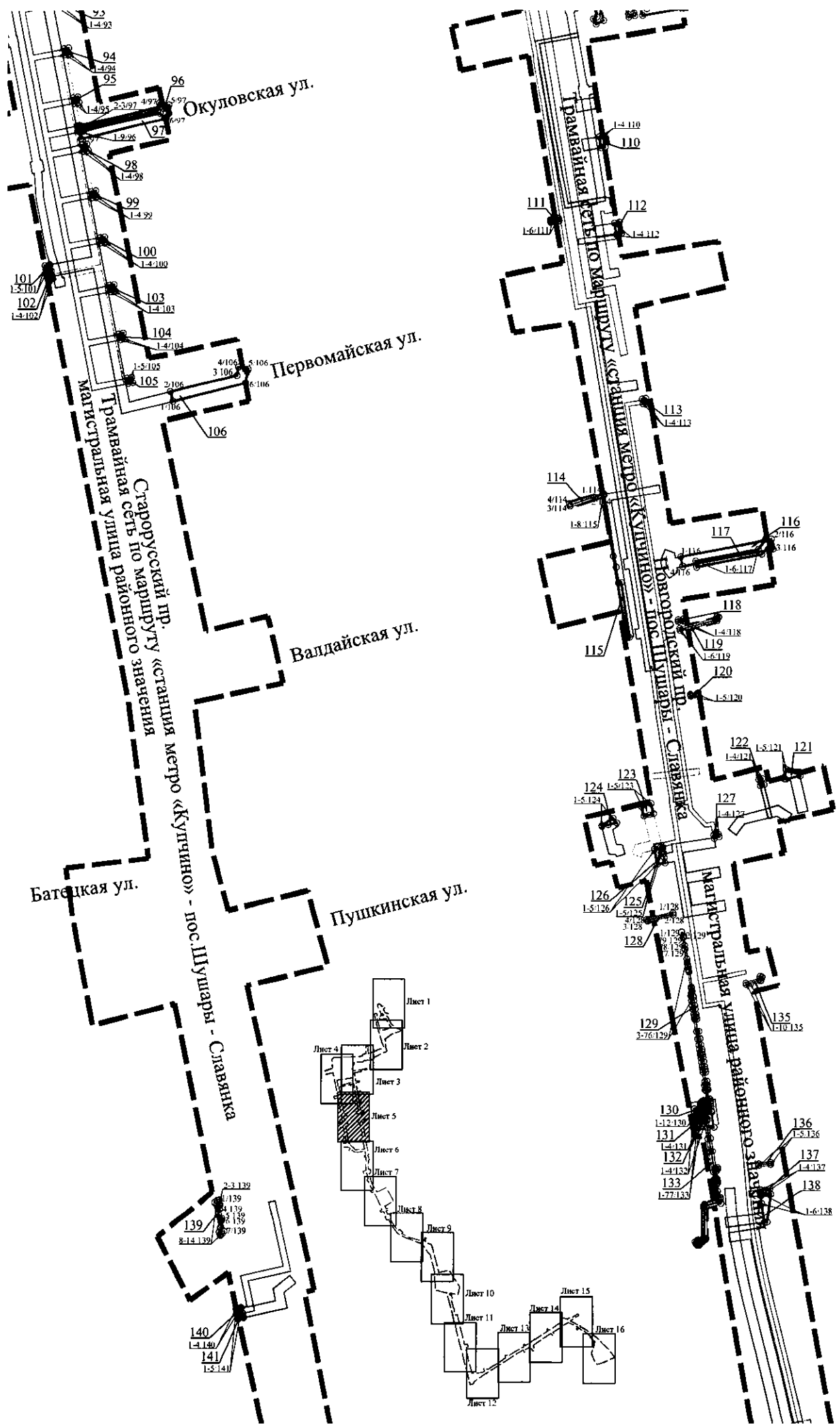


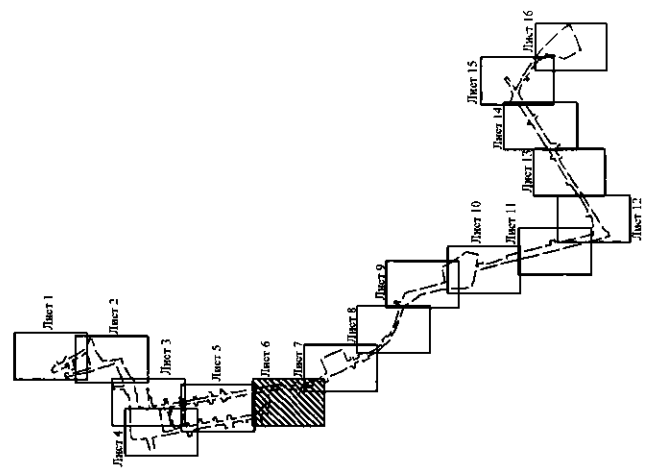
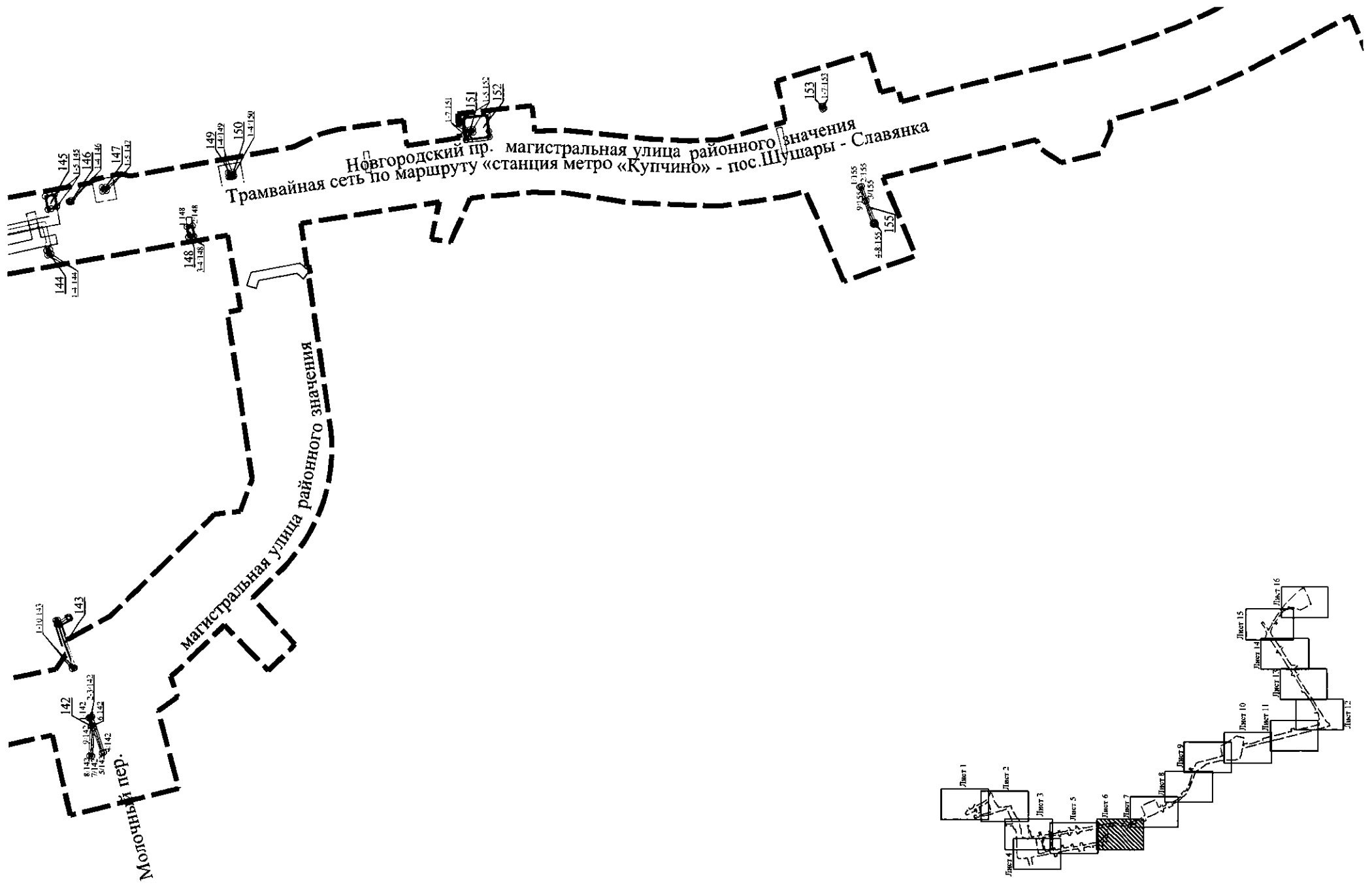


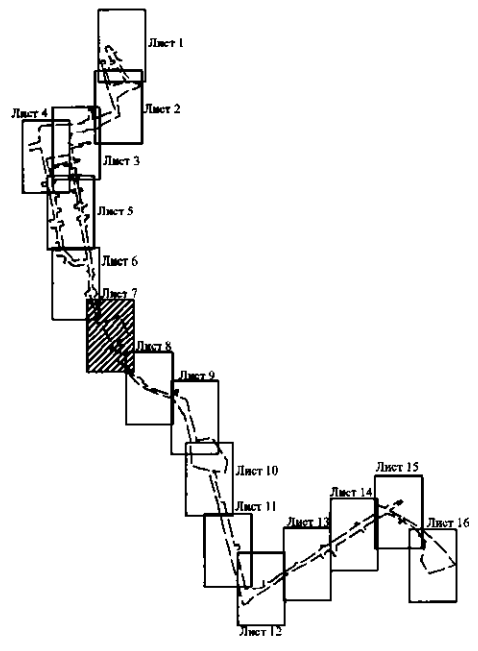
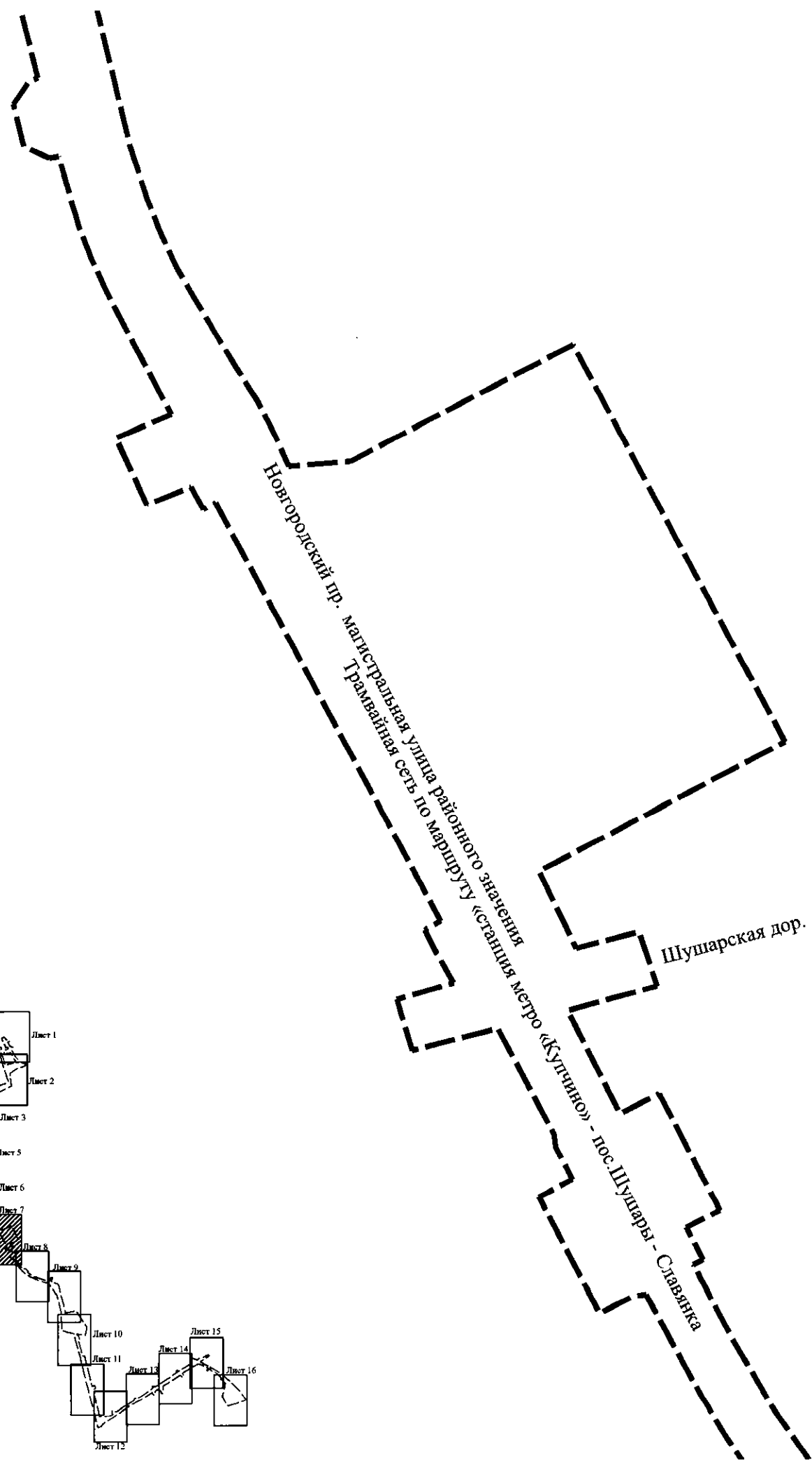


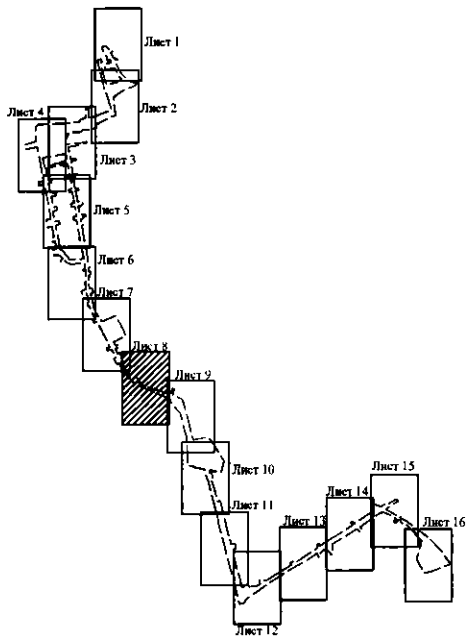
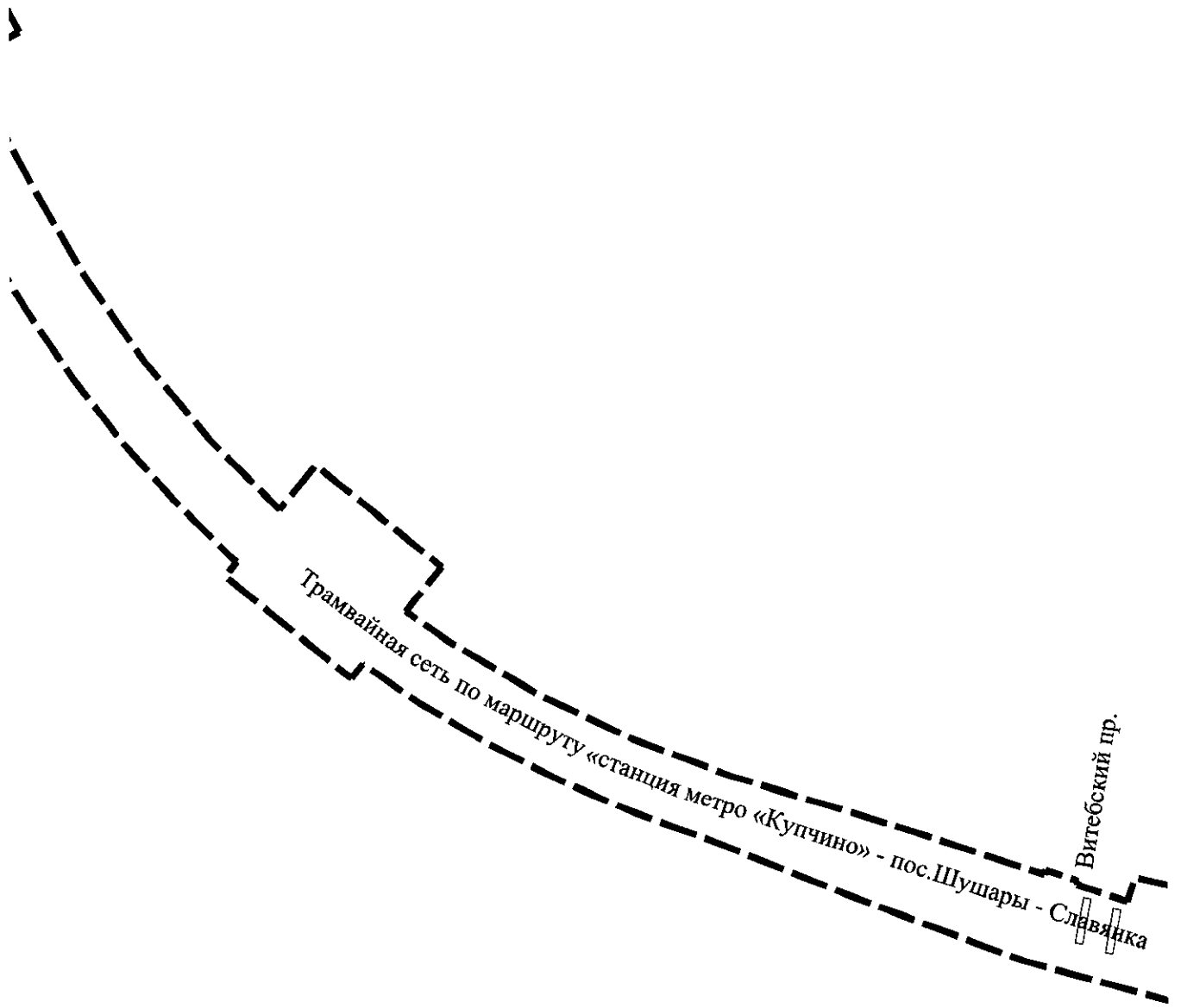


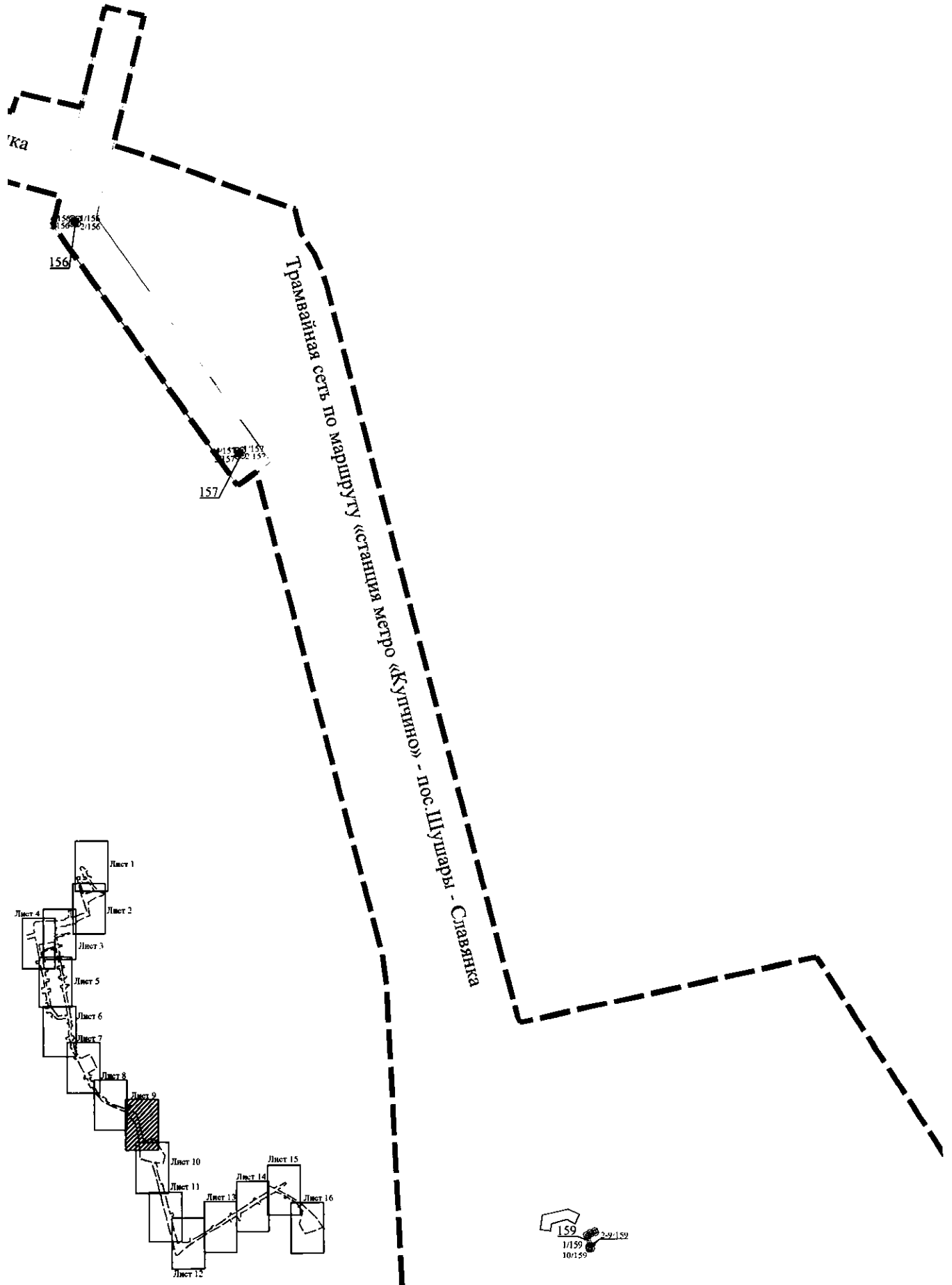




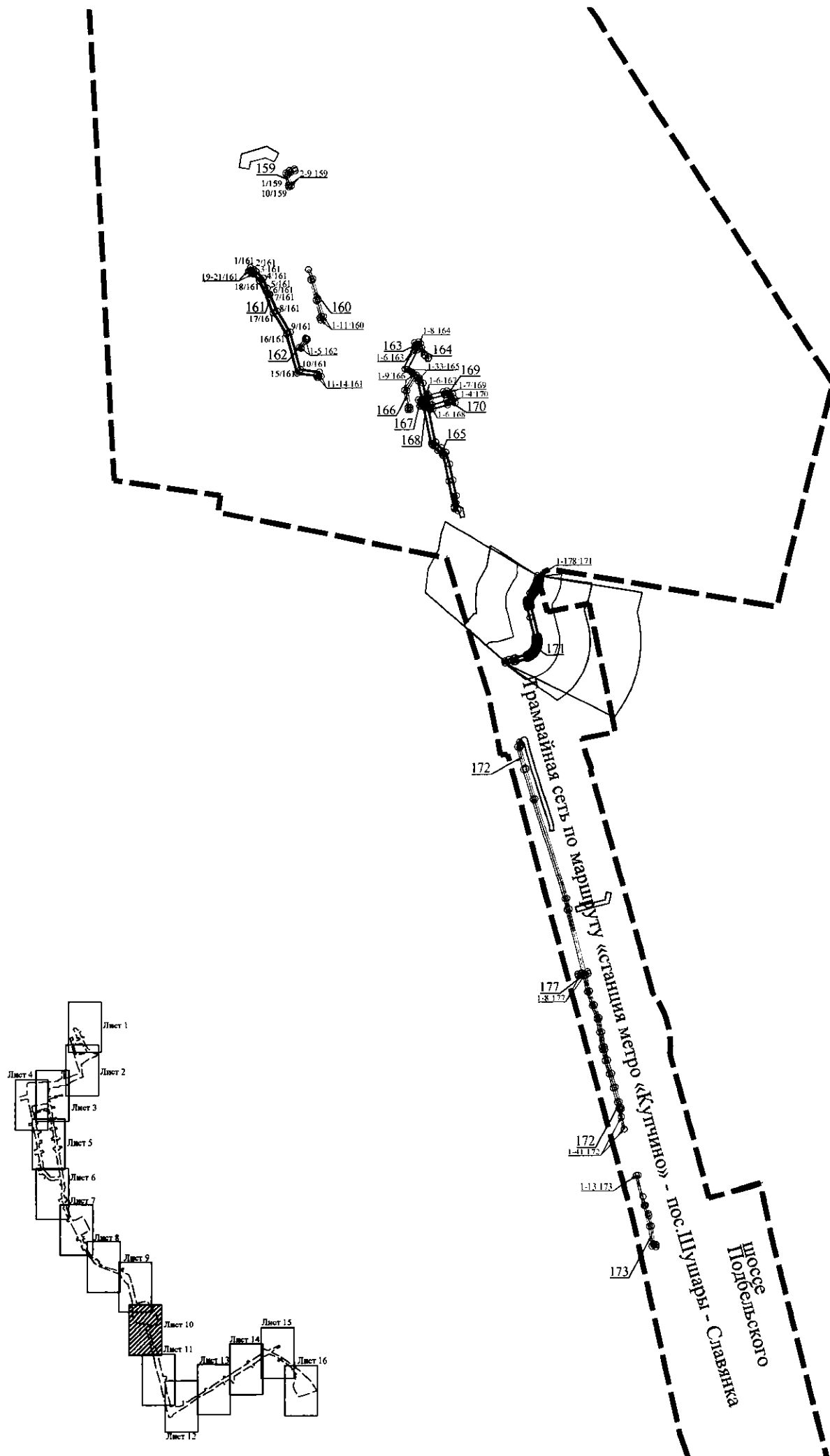


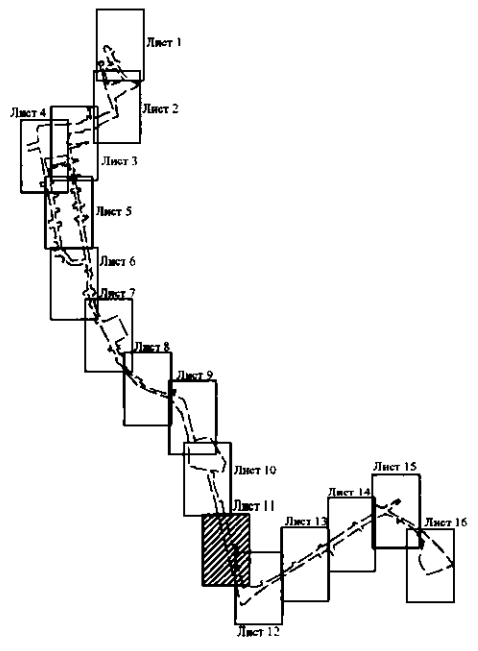
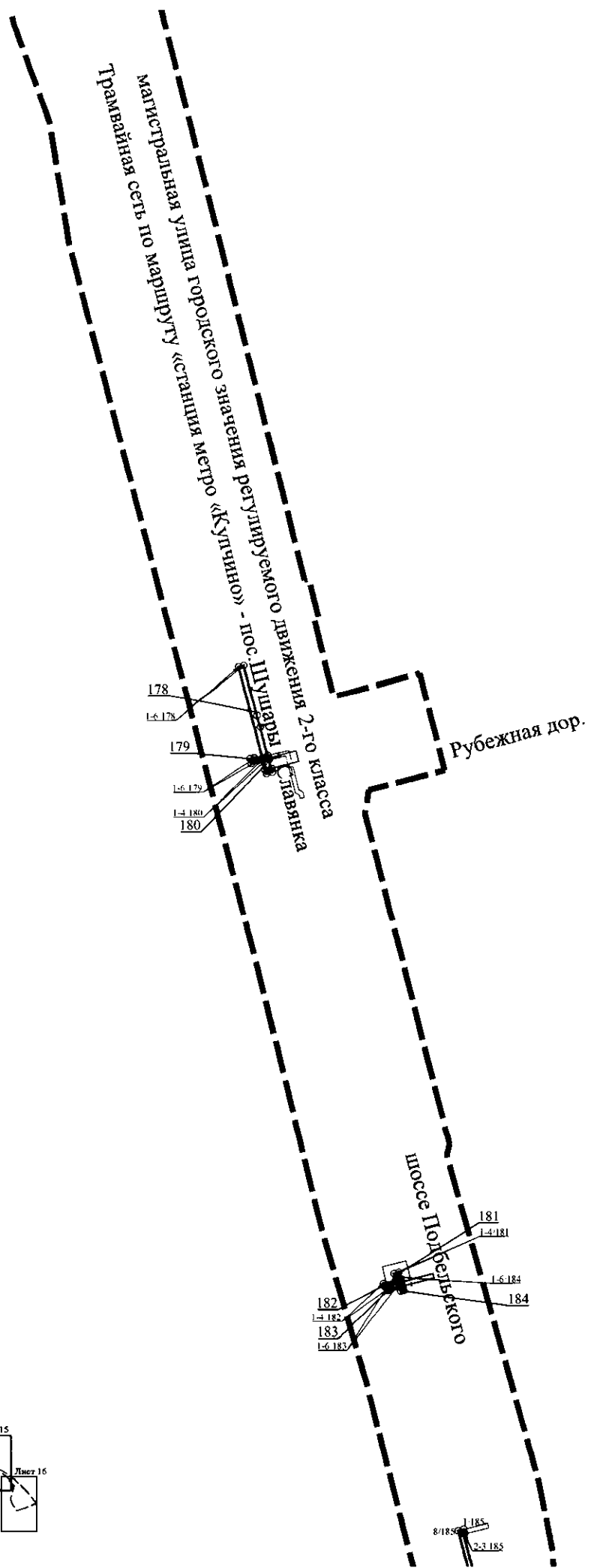


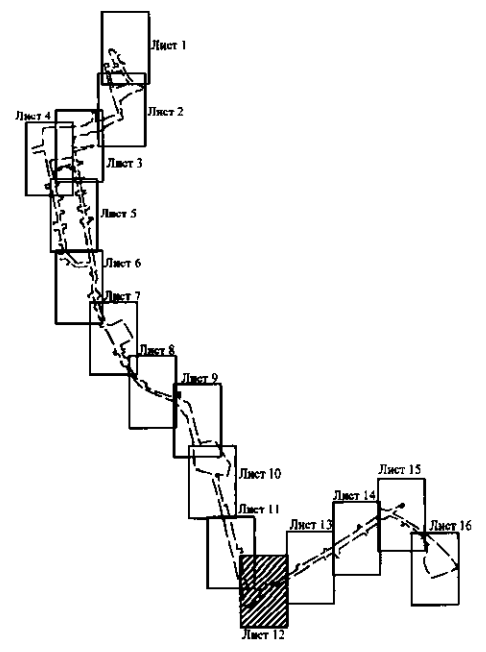
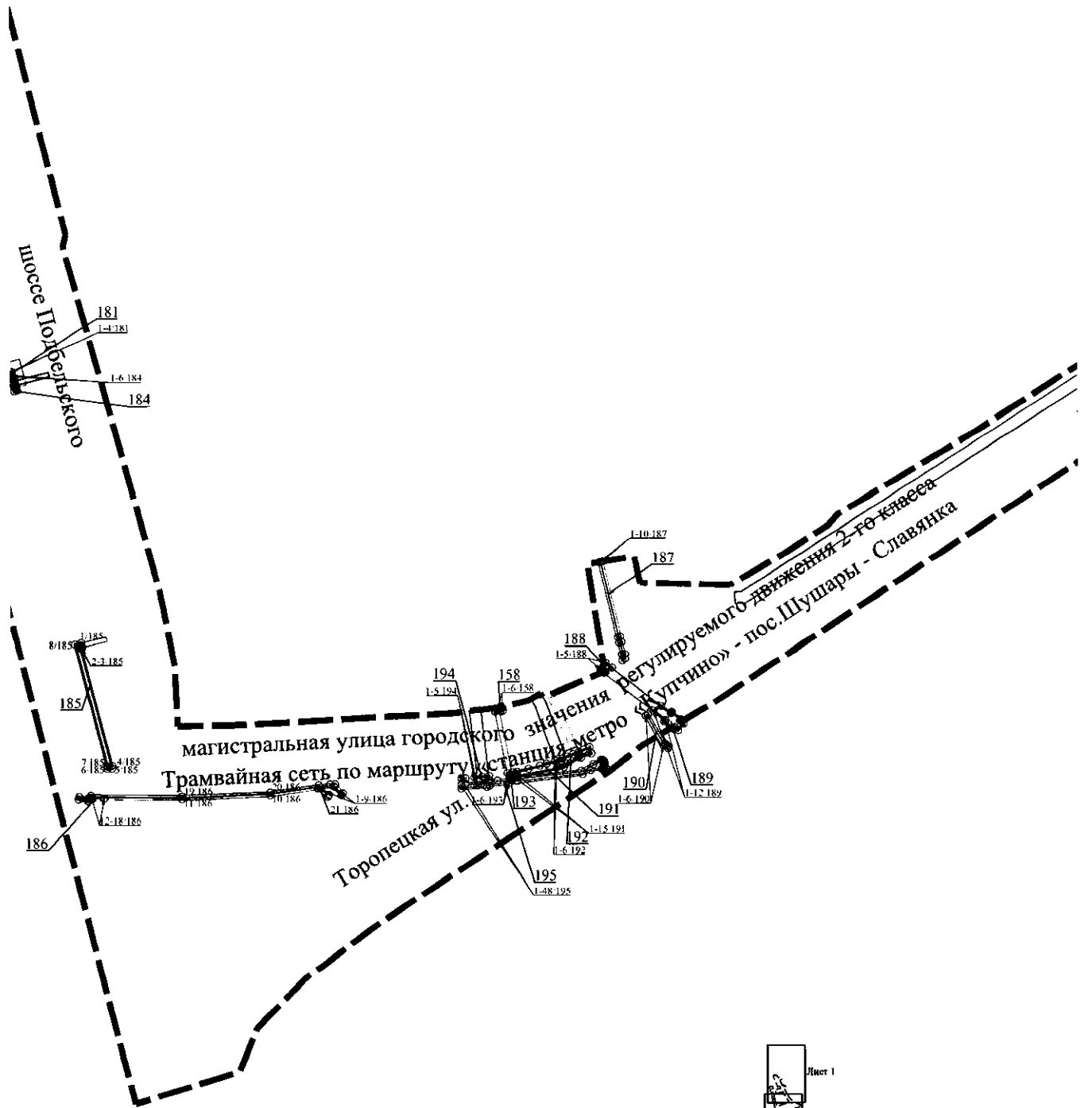


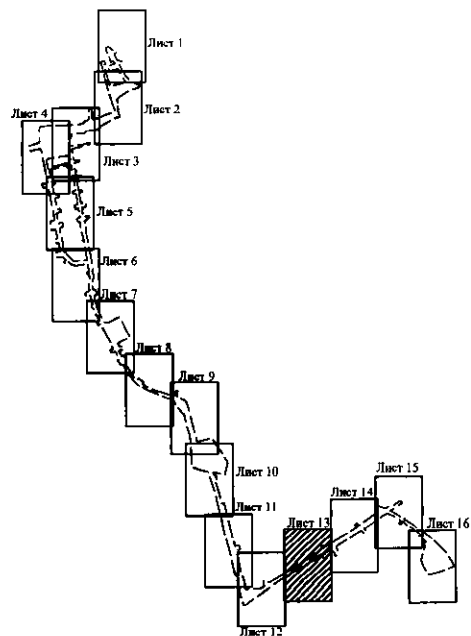
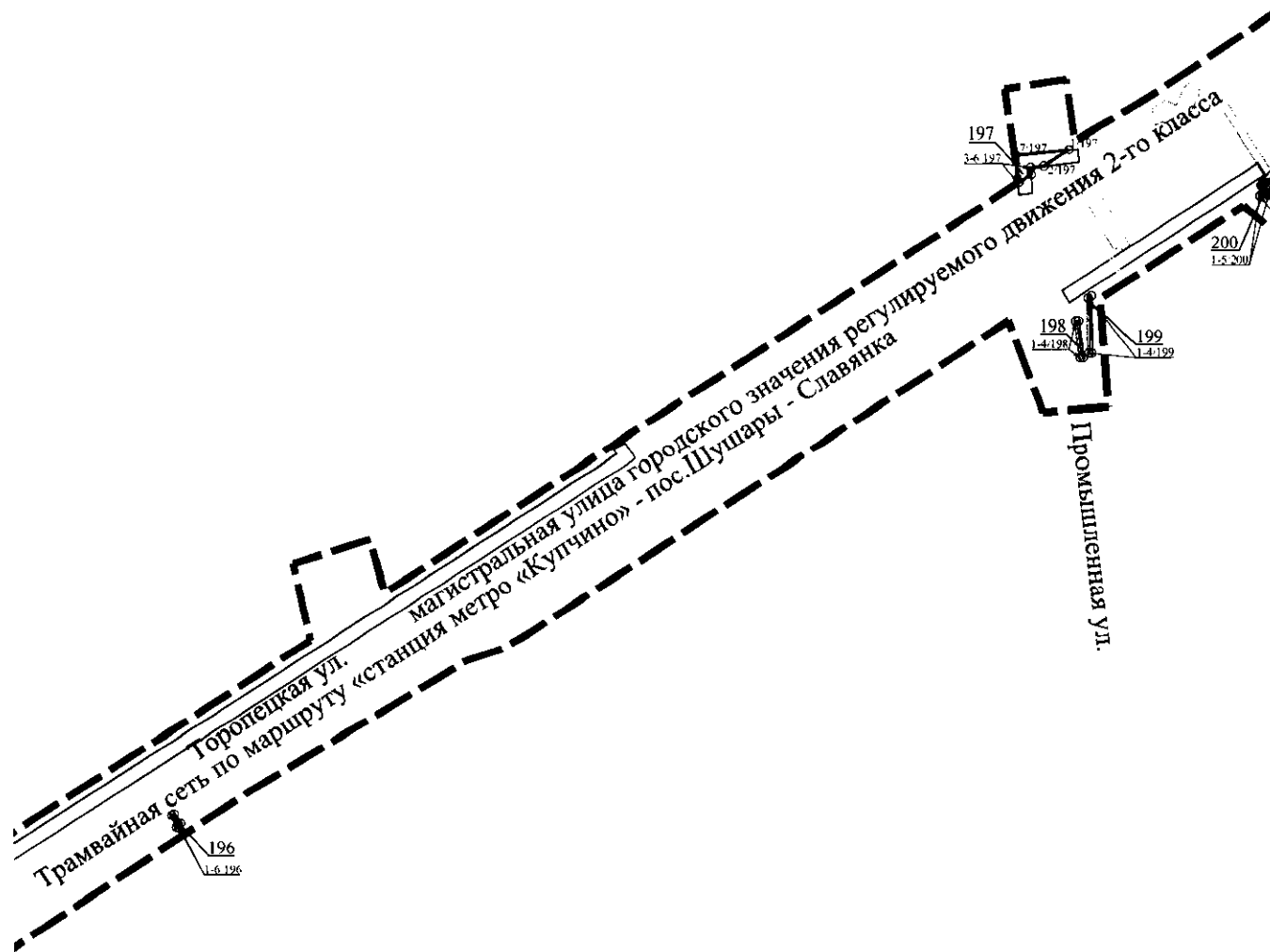


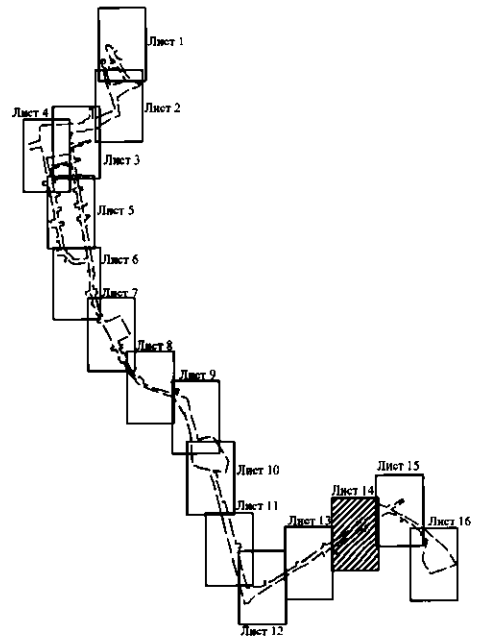
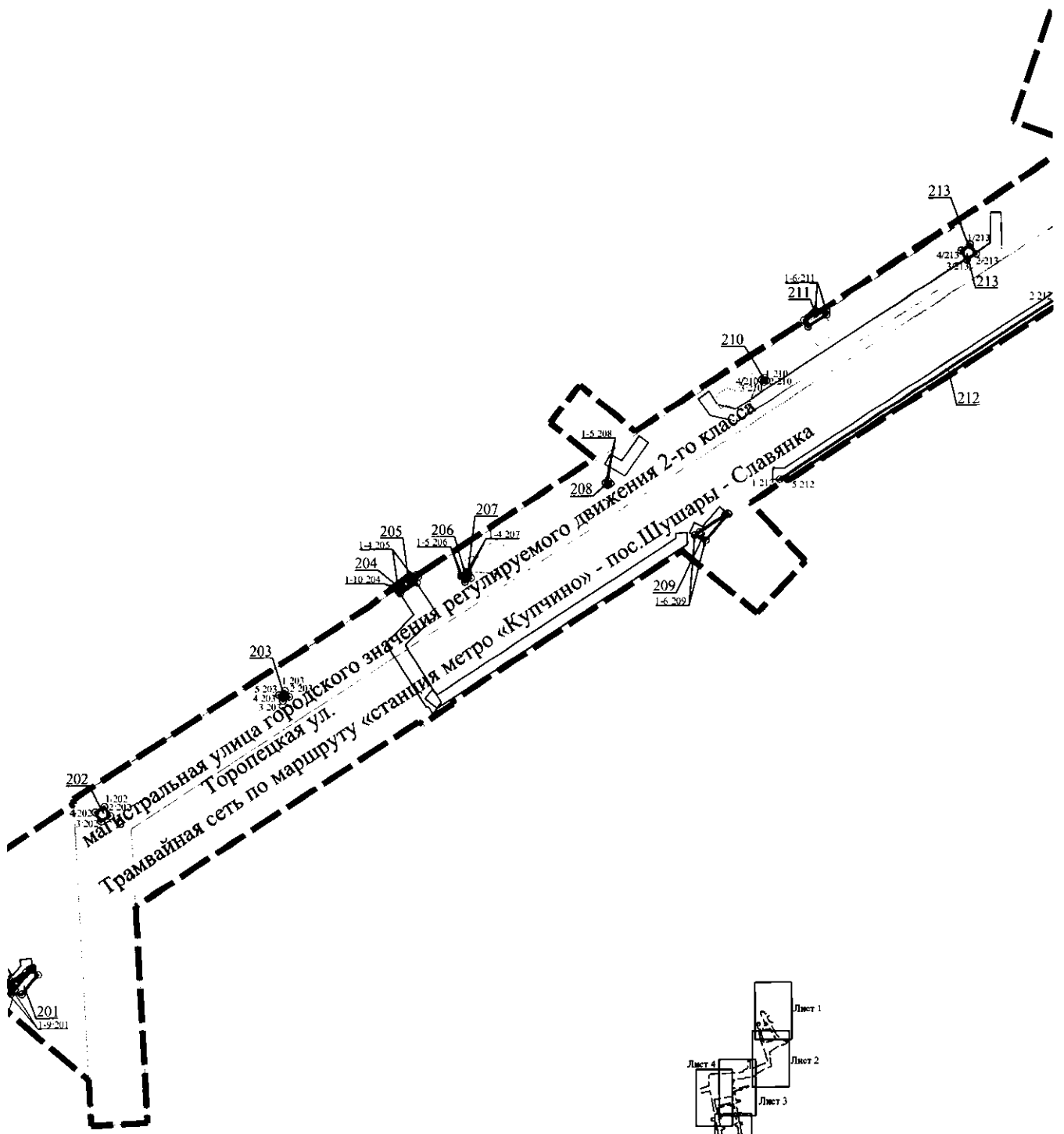


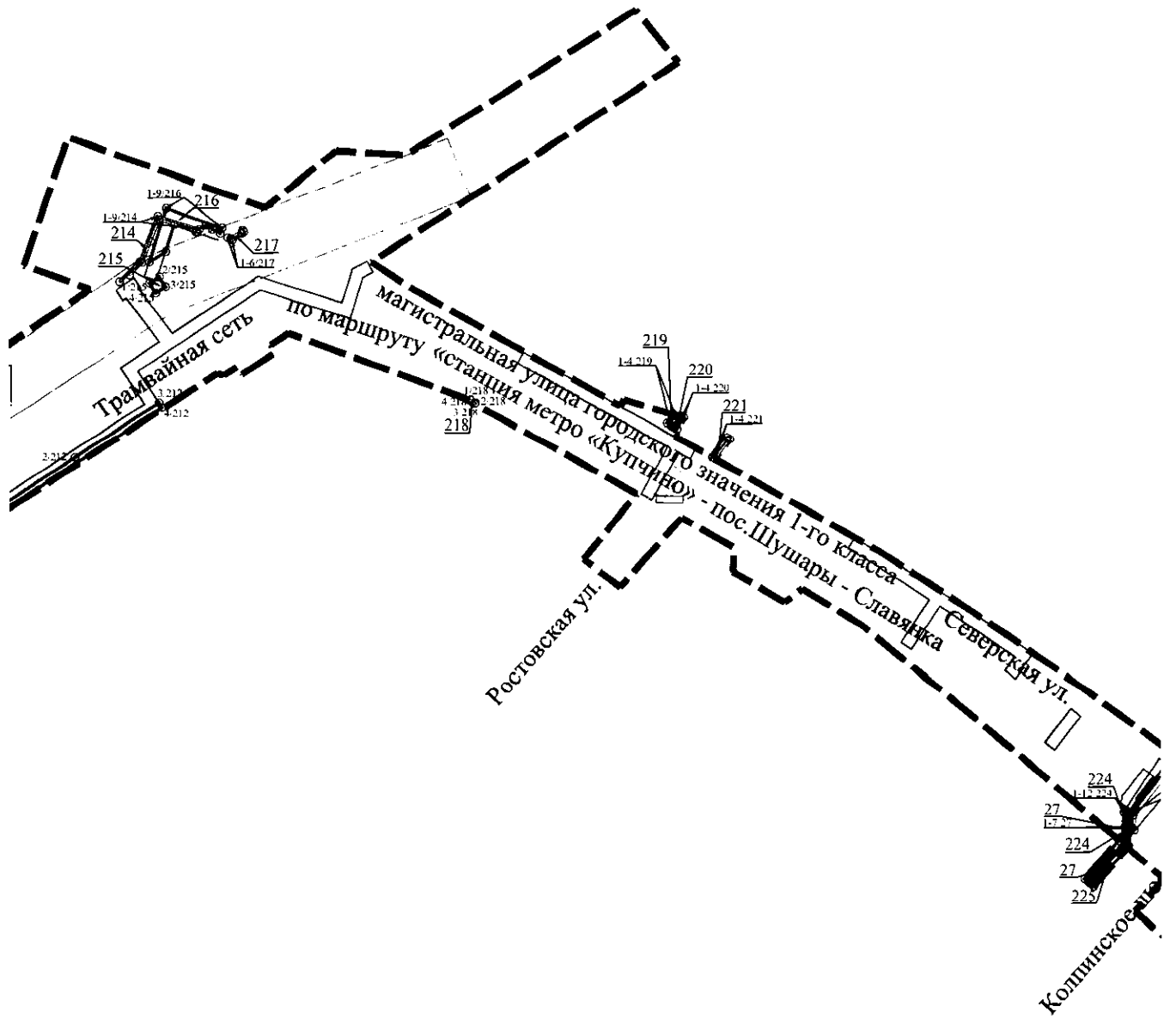
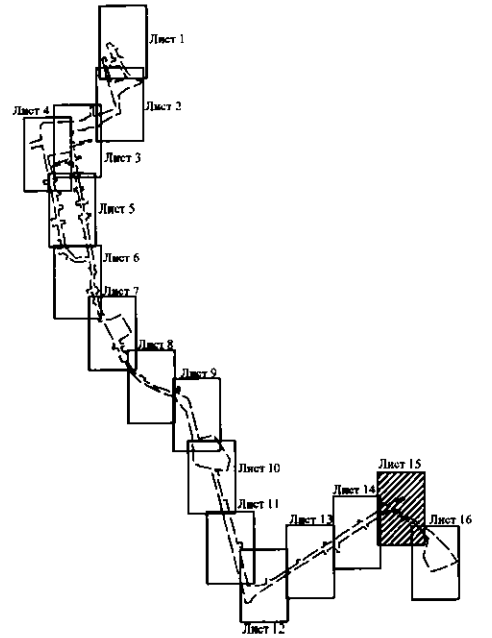


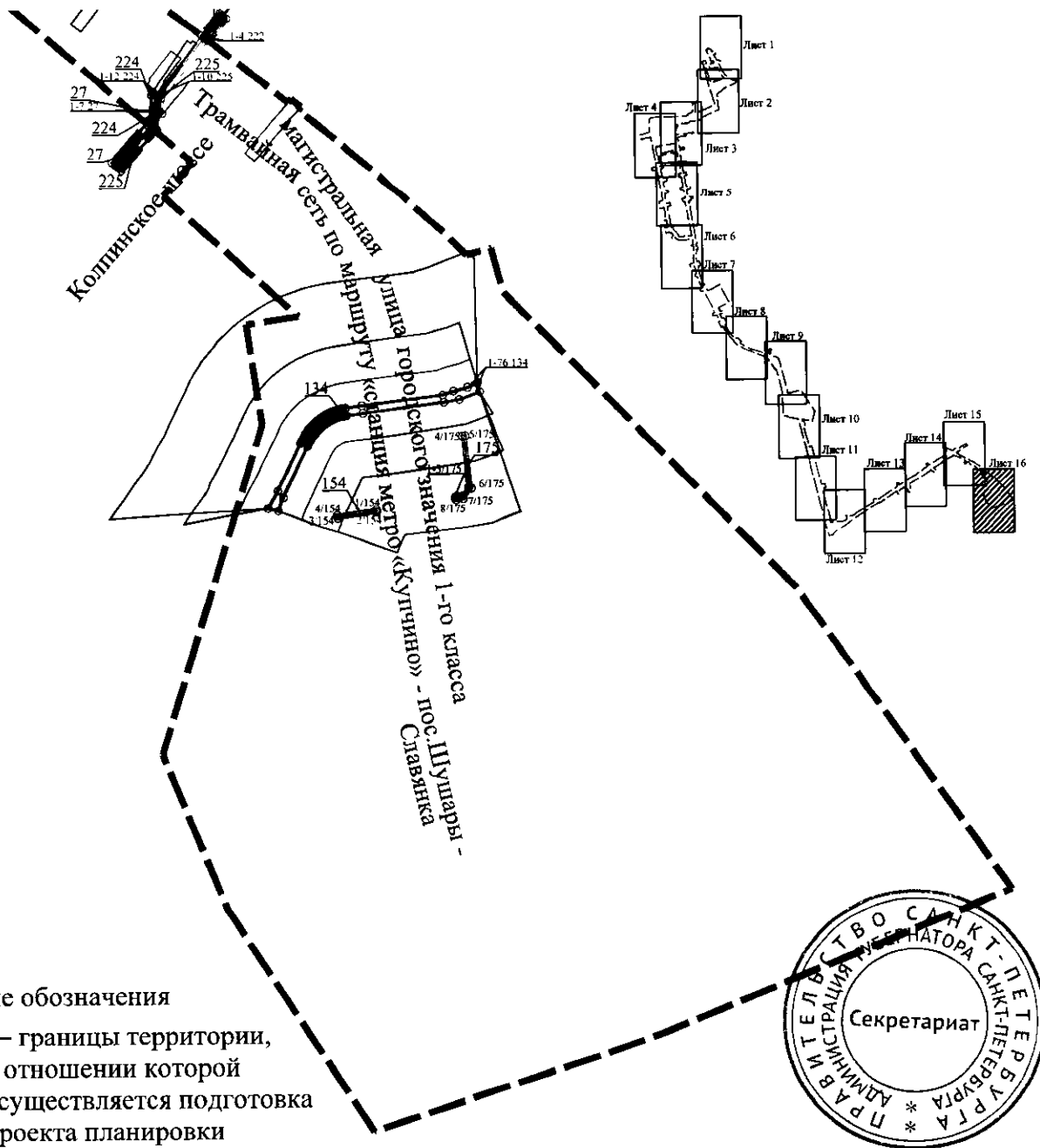












**Условные обозначения**

- — границы территории, в отношении которой осуществляется подготовка проекта планировки
- — границы зон планируемого размещения линейных объектов, подлежащих реконструкции в связи с изменением их местоположения
- 1 — номера зон размещения линейных объектов, подлежащих реконструкции в связи с изменением их местоположения
- <sup>III</sup> — номера характерных точек границ зон планируемого размещения линейных объектов, подлежащих реконструкции в связи с изменением их местоположения

Границы зон с особыми условиями использования территорий, подлежащие установлению или изменению в связи с размещением линейных объектов, подлежащих реконструкции в связи с изменением их местоположения:

- |                          |   |                          |   |
|--------------------------|---|--------------------------|---|
| <input type="checkbox"/> | Охранная зона воздушных линий электропередачи           | <input type="checkbox"/> | Охранная зона сетей связи                     |
| <input type="checkbox"/> | Охранная зона подземных кабельных линий электропередачи | <input type="checkbox"/> | Охранная зона тепловых сетей                  |
| <input type="checkbox"/> | Охранная зона сетей хозяйственно-бытовой канализации    | <input type="checkbox"/> | Охранная зона объектов электроэнергетики (ТЭ) |
| <input type="checkbox"/> | Охранная зона сетей ливневой канализации                | <input type="checkbox"/> | Водоохранная зона водного объекта             |
| <input type="checkbox"/> | Охранная зона газораспределительных сетей               | <input type="checkbox"/> | Прибрежная защитная полоса водного объекта    |
| <input type="checkbox"/> | Охранная зона водопроводных сетей                       | <input type="checkbox"/> | Береговая полоса водного объекта              |



Приложение № 4  
к постановлению  
Правительства Санкт-Петербурга  
от 09.02.2022 № 93

## ПОЛОЖЕНИЕ

о размещении линейных объектов регионального значения «Трамвайная сеть по маршруту «станция метро «Купчино» – пос. Шушары – Славянка», автомобильные дороги регионального значения Балканская пл., Балканская ул. на участке от ул. Ярослава Гашека в юго-восточном направлении до планируемого внутриквартального проезда, проектируемая ул. от Балканской ул. до границы полосы отвода железной дороги, Чудовская ул. от Новгородского пр. до Старорусского пр., Школьная ул. от Новгородского пр. до Старорусского пр., Вилеровский пер. от Новгородского пр. до Старорусского пр., Старорусский пр. от Чудовской ул. до Новгородского пр., Новгородский пр. от Чудовской ул. до Шушарской дор., шоссе Подбельского от Южной широтной магистрали до Торопецкой ул., Торопецкая ул. от шоссе Подбельского до Северной ул., Северская ул. от Торопецкой ул. до Колпинского шоссе, перспективная магистраль в створе Северной ул. от Колпинского шоссе до южной границы функциональной зоны «Д»

1. Наименование, основные характеристики и назначение планируемых для размещения линейных объектов регионального значения, а также линейных объектов, подлежащих реконструкции в связи с изменением их местоположения.

Наименование: линейный объект регионального значения «Трамвайная сеть по маршруту «станция метро «Купчино» – пос. Шушары – Славянка»

Основные характеристики:

Протяженность	21,00 км
Пропускная способность	660 пар поездов/час
Интенсивность движения	660 пар поездов/час

Назначение: трамвайные пути.

Наименование: линейный объект регионального значения «Балканская пл.».

Основные характеристики:

Категория	магистральная улица районного значения
Протяженность	4,39 км
Пропускная способность	8057 прив.авт./час
Грузонапряженность	520 тыс. тонн/год
Интенсивность движения	1 567 прив.авт./час

Назначение: автомобильная дорога регионального значения.

Наименование: линейный объект регионального значения «Балканская ул. на участке от ул. Ярослава Гашека в юго-восточном направлении до планируемого внутриквартального проезда».

Основные характеристики:



Категория	магистральная улица районного значения
Протяженность	0,99 км
Пропускная способность	7837 прив.авт./час
Грузонапряженность	559,5 тыс.тонн/год
Интенсивность движения	1 124 прив.авт./час

Назначение: автомобильная дорога регионального значения.

Наименование: линейный объект регионального значения «проектируемая ул. от Балканской ул. до границы полосы отвода железной дороги».

Основные характеристики:

Категория	улица промышленных и коммунально-складских зон
Протяженность	0,41 км
Пропускная способность	2480 прив.авт./час
Грузонапряженность	57,5 тыс.тонн/год
Интенсивность движения	693 прив.авт./час

Назначение: автомобильная дорога регионального значения.

Наименование: линейный объект регионального значения «Чудовская ул. от Новгородского пр. до Старорусского пр.».

Основные характеристики:

Категория	магистральная улица районного значения
Протяженность	1,20 км
Пропускная способность	8090 прив.авт./час
Грузонапряженность	709 тыс.тонн/год
Интенсивность движения	2 849 прив.авт./час

Назначение: автомобильная дорога регионального значения.

Наименование: линейный объект регионального значения «Школьная ул. от Новгородского пр. до Старорусского пр.».

Основные характеристики:

Категория	улица в жилой застройке
Протяженность	0,52 км
Пропускная способность	2940 прив.авт./час
Грузонапряженность	53,6 тыс.тонн/год
Интенсивность движения	162 прив.авт./час

Назначение: автомобильная дорога регионального значения.

Наименование: линейный объект регионального значения «Вилеровский пер. от Новгородского пр. до Старорусского пр.».

Основные характеристики:

Категория	магистральная улица районного значения
Протяженность	0,52 км
Пропускная способность	7398 прив.авт./час

Грузонапряженность	51,1 тыс. тонн/год
Интенсивность движения	154 прив. авт./час

Назначение: автомобильная дорога регионального значения.

Наименование: линейный объект регионального значения «Старорусский пр. от Чудовской ул. до Новгородского пр.».

Основные характеристики:

Категория	магистральная улица районного значения
Протяженность	2,70 км
Пропускная способность	7658 прив. авт./час
Грузонапряженность	179 тыс. тонн/год
Интенсивность движения	719 прив. авт./час

Назначение: автомобильная дорога регионального значения.

Наименование: линейный объект регионального значения «Новгородский пр. от Чудовской ул. до Шушарской дор.».

Основные характеристики:

Категория	магистральная улица районного значения
Протяженность	4,39 км
Пропускная способность	7584 прив. авт./час
Грузонапряженность	329 тыс. тонн/год
Интенсивность движения	1 324 прив. авт./час

Назначение: автомобильная дорога регионального значения.

Наименование: линейный объект регионального значения «шоссе Подбельского от Южной широтной магистрали до Торопецкой ул.».

Основные характеристики:

Категория	магистральная улица городского значения регулируемого движения 2-го класса
Протяженность	1,70 км
Пропускная способность	7393 прив. авт./час
Грузонапряженность	778 тыс. тонн/год
Интенсивность движения	2346 прив. авт./час

Назначение: автомобильная дорога регионального значения.

Наименование: линейный объект регионального значения «Торопецкая ул. от шоссе Подбельского до Северной ул.».

Основные характеристики:

Категория	магистральная улица городского значения регулируемого движения 2-го класса
Протяженность	3,21 км
Пропускная способность	7371 прив. авт./час

Грузонапряженность	194 тыс.тонн/год
Интенсивность движения	585 прив.авт./час

Назначение: автомобильная дорога регионального значения.

Наименование: линейный объект регионального значения «Северская ул. от Торопецкой ул. до Колпинского шоссе».

Основные характеристики:

Категория	магистральная улица городского значения 1-го класса
Протяженность	0,96 км
Пропускная способность	11 712 прив.авт./час
Грузонапряженность	628 тыс.тонн/год
Интенсивность движения	1893 авт./час

Назначение: автомобильная дорога регионального значения.

Наименование: линейный объект регионального значения «перспективная магистраль в створе Северной ул. от Колпинского шоссе до южной границы функциональной зоны «Д».

Основные характеристики:

Категория	магистральная улица городского значения 1-го класса
Протяженность	0,84 км
Пропускная способность	13 865 прив.авт./час
Грузонапряженность	751,5 тыс.тонн/год
Интенсивность движения	1509 прив.авт./час

Назначение: автомобильная дорога регионального значения.

Наименование: линейные объекты, подлежащие реконструкции в связи с изменением их местоположения «воздушные линии электропередачи».

Основные характеристики:

КВЛ 110кВ Колпинская-8

Категория	110кВ
Протяженность	0,35 км

КВЛ 35кВ Пулково-Шушары от ПС Паровозный музей (КВЛ 35кВ Шушарская-2)

Категория	35кВ
Протяженность	0,475 км

КВЛ 110кВ Детскосельская-1, Детскосельская-2

Категория	110кВ
Протяженность	1,7 км

ВЛ 6кВ

Категория	6кВ
Протяженность	0,106 км

Назначение: сооружения, обеспечивающие поставку электричества (линии электропередач).

Наименование: линейные объекты, подлежащие реконструкции в связи с изменением их местоположения «кабельные линии электропередачи».

Основные характеристики:

2КЛ 0,4кВ

Категория	0,4кВ
Протяженность	0,03 км

КЛ 0,4кВ

Категория	0,4кВ
Протяженность	0,15 км

3КЛ 10кВ

Категория	10кВ
Протяженность	0,065 км

2КЛ 0,4кВ

Категория	0,4кВ
Протяженность	0,053 км

4КЛ 10кВ

Категория	10кВ
Протяженность	0,083 км

1КЛ 10кВ

Категория	10кВ
Протяженность	0,052 км

4КЛ 10кВ

Категория	10кВ
Протяженность	0,080 км

2КЛ 10кВ

Категория	10кВ
Протяженность	0,135 км

8КЛ 10кВ

Категория	10кВ
Протяженность	0,645 км

2КЛ 10кВ

Категория	10кВ
Протяженность	0,89 км

2КЛ 10кВ

Категория	10кВ
Протяженность	0,52 км

КЛ 10кВ

Категория	10кВ
-----------	------

Протяженность	0,32 км
2КЛ 10кВ	
Категория	10кВ
Протяженность	0,67 км
2КЛ 10кВ	
Категория	10кВ
Протяженность	0,465 км
КЛ 10кВ	
Категория	10кВ
Протяженность	0,28 км
4КЛ 10кВ	
Категория	10кВ
Протяженность	0,025 км
КЛ 10кВ	
Категория	10кВ
Протяженность	0,27 км
2КЛ 10кВ	
Категория	10кВ
Протяженность	0,040 км
4КЛ 10кВ	
Категория	10кВ
Протяженность	0,245 км
3КЛ 6кВ	
Категория	6кВ
Протяженность	0,145 км
2КЛ 10кВ	
Категория	10кВ
Протяженность	0,32 км
2КЛ 0,4кВ	
Категория	0,4кВ
Протяженность	0,175 км
КЛ 10кВ	
Категория	10кВ
Протяженность	0,075 км
КЛ 10кВ	
Категория	10кВ
Протяженность	0,125 км

## 2КЛ 10кВ

Категория	10кВ
Протяженность	0,095 км

## КЛ 0,4кВ

Категория	0,4кВ
Протяженность	0,095 км

## КЛ 6кВ

Категория	6кВ
Протяженность	0,565 км

## КЛ 0,4кВ

Категория	0,4кВ
Протяженность	0,055 км

## 4КЛ 10кВ

Категория	10кВ
Протяженность	0,038 км

## 1КЛ 10кВ

Категория	10кВ
Протяженность	0,037 км

## 2КЛ 10кВ

Категория	10кВ
Протяженность	0,095 км

## 2КЛ 10кВ

Категория	10кВ
Протяженность	0,100 км

## КЛ 10кВ

Категория	10кВ
Протяженность	0,266 км

## 2КЛ 10кВ

Категория	10кВ
Протяженность	0,230 км

## 2КЛ 10кВ

Категория	10кВ
Протяженность	1,185 км

## 2КЛ 10кВ

Категория	10кВ
Протяженность	0,220 км

## 2КЛ 10кВ

Категория	10кВ
Протяженность	0,215 км

## 4КЛ 10кВ

Категория	10кВ
Протяженность	0,078 км

## 8КЛ 10кВ

Категория	10кВ
Протяженность	2,410 км

## КЛ 10кВ

Категория	10кВ
Протяженность	0,068 км

## КЛ 10кВ

Категория	10кВ
Протяженность	0,78 км

## КЛ 10кВ

Категория	10кВ
Протяженность	0,27 км

## КЛ 10кВ

Категория	10кВ
Протяженность	0,58 км

## КЛ 10кВ

Категория	10кВ
Протяженность	0,485 км

## 2КЛ-0,4кВ

Категория	0,4кВ
Протяженность	0,24 км

## КЛ 6кВ

Категория	6кВ
Протяженность	0,2 км

## КЛ 6кВ

Категория	6кВ
Протяженность	0,035 км

## КЛ 6кВ

Категория	6кВ
Протяженность	0,695 км

## КЛ 0,4кВ

Категория	0,4кВ
Протяженность	0,165 км

## КЛ 0,4кВ

Категория	0,4кВ
-----------	-------

Протяженность	0,165 км
---------------	----------

КЛ 0,4кВ

Категория	0,4кВ
Протяженность	0,165 км

КЛ 0,4кВ

Категория	0,4кВ
Протяженность	0,165 км

КЛ 6кВ

Категория	6кВ
Протяженность	0,285 км

КЛ 6кВ

Категория	6кВ
Протяженность	0,255 км

КЛ 6кВ

Категория	6кВ
Протяженность	0,145 км

КЛ 6кВ

Категория	6кВ
Протяженность	0,110 км

2КЛ 6кВ

Категория	6кВ
Протяженность	0,155 км

КЛ 6кВ

Категория	6кВ
Протяженность	0,148 км

КЛ 6кВ

Категория	6кВ
Протяженность	0,280 км

КЛ 6кВ

Категория	6кВ
Протяженность	0,515 км

КЛ 10кВ

Категория	10кВ
Протяженность	0,220 км

КЛ 6кВ

Категория	6кВ
Протяженность	0,220 км



## КЛ 10кВ

Категория	10кВ
Протяженность	0,176 км

## КЛ 10кВ

Категория	10кВ
Протяженность	1,655 км

## КЛ 10кВ

Категория	10кВ
Протяженность	0,820 км

## КЛ 10кВ

Категория	10кВ
Протяженность	0,715 км

## КЛ 10кВ

Категория	10кВ
Протяженность	1,583 км

## КЛ 10кВ

Категория	10кВ
Протяженность	0,150 км

Назначение: сооружения, обеспечивающие поставку электричества (линии электропередач).

Наименование: линейные объекты, подлежащие реконструкции в связи с изменением их местоположения «трансформаторные подстанции».

Основные характеристики:

## БКТП-1250/6/0,4кВ

Категория	сетевая
Проектная мощность	2х1250 кВА

## БКТП-630/6/0,4кВ

Категория	сетевая
Проектная мощность	2х630 кВА

## КТПН-250/6/0,4кВ

Категория	сетевая
Проектная мощность	250 кВА

## КТПН-250/6/0,4кВ

Категория	сетевая
Проектная мощность	250 кВА

## КТПН-160/6/0,4кВ

Категория	сетевая
Проектная мощность	160 кВА

## КТП

Категория	сетевая
Проектная мощность	250 кВА

Назначение: сооружения, обеспечивающие поставку электричества (трансформаторные подстанции).

Наименование: линейные объекты, подлежащие реконструкции в связи с изменением их местоположения «линии связи».

Основные характеристики:

2 телефонных бронированных кабеля

Протяженность	0,040 км
---------------	----------

2 телефонных бронированных кабеля

Протяженность	0,043 км
---------------	----------

телефонная канализация 12/4

Протяженность	0,108 км
---------------	----------

телефонная канализация 4/2

Протяженность	0,053 км
---------------	----------

телефонная канализация 2/2

Протяженность	0,040 км
---------------	----------

телефонная канализация 4/2

Протяженность	0,210 км
---------------	----------

телефонная канализация 2/2

Протяженность	0,039 км
---------------	----------

телефонный бронированный кабель

Протяженность	0,135 км
---------------	----------

2 телефонных бронированных кабеля

Протяженность	0,190 км
---------------	----------

ВОЛС

Протяженность	0,038 км
---------------	----------

ВОЛС

Протяженность	0,038 км
---------------	----------

2 телефонных бронированных кабеля

Протяженность	0,100 км
---------------	----------

3 телефонных бронированных кабеля

Протяженность	0,100 км
---------------	----------

телефонная канализация 5/3

Протяженность	0,043 км
---------------	----------

телефонная канализация 5/3

Протяженность	0,078 км
---------------	----------

телефонная канализация 3/3

Протяженность	0,078 км
---------------	----------

Назначение: сооружения, обеспечивающие связь (линии связи).

Наименование: линейные объекты, подлежащие реконструкции в связи с изменением их местоположения «тепловые сети».

Основные характеристики:

тепловая сеть на Чудовской ул. Ду500 мм

Категория	1
Протяженность	0,475 км

тепловая сеть на Чудовской ул. Ду300 мм

Протяженность	0,086 км
---------------	----------

тепловая сеть на Новгородском пр. Ду500 мм

Категория	1
Протяженность	0,635 км

тепловая сеть на Новгородском пр. Ду400 мм

Категория	1
Протяженность	0,441 км

тепловая сеть на Новгородском пр. Ду350 мм

Категория	1
Протяженность	0,015 км

тепловая сеть на Новгородском пр. Ду300 мм

Протяженность	0,061 км
---------------	----------

тепловая сеть на Новгородском пр. Ду200 мм

Протяженность	0,524 км
---------------	----------

тепловая сеть на Старорусском пр. Ду500 мм

Категория	1
Протяженность	0,73 км

тепловая сеть на Старорусском пр. Ду300 мм

Протяженность	0,118 км
---------------	----------

тепловая сеть на Старорусском пр. Ду90 мм

Протяженность	0,15 км
---------------	---------

тепловая сеть на Горопецкой Ду300 мм

Протяженность	0,08 км
---------------	---------

Назначение: сооружения, обеспечивающие поставку тепла (тепловые сети).

Наименование: линейные объекты, подлежащие реконструкции в связи с изменением их местоположения «газопроводы».

## Основные характеристики:

газопровод среднего давления Д 108 мм сталь

Категория	До 0,3 МПа
Протяженность	0,290 км

газопровод высокого давления Д 720 мм сталь

Категория	До 1,2 МПа
Протяженность	0,04 км

газопровод высокого давления Д 820 мм сталь

Категория	До 1,2 МПа
Протяженность	0,176 км

газопровод среднего давления Д 315 мм полиэтилен

Категория	До 0,3 МПа
Протяженность	0,277 км

газопровод среднего давления Д 315 мм полиэтилен

Категория	До 0,3 МПа
Протяженность	1,560 км

газопровод среднего давления Д 110 мм полиэтилен

Категория	До 0,3 МПа
Протяженность	0,899 км

газопровод среднего давления Д 63 мм полиэтилен

Категория	До 0,3 МПа
Протяженность	0,034 км

газопровод среднего давления Д 160 мм полиэтилен

Категория	До 0,3 МПа
Протяженность	0,478 км

газопровод высокого давления Д 530 мм сталь

Категория	До 1,2 МПа
Протяженность	0,110 км

газопровод среднего давления Д 108 мм сталь

Категория	До 0,3 МПа
Протяженность	0,067 км

Назначение: сооружения, обеспечивающие поставку газа (газопроводы).

Наименование: линейные объекты, подлежащие реконструкции в связи с изменением их местоположения «водопроводы».

Основные характеристики:

водопровод на Балканской ул. Д 355

Категория	1
Протяженность	0,150 км

водопровод на Балканской ул. Д 250

Категория	1
Протяженность	0,354 км

водопровод на Балканской ул. Д 110

Категория	1
Протяженность	0,05 км

водопровод Д 1420

Категория	1
Протяженность	0,044 км

водопровод Д 710

Категория	1
Протяженность	0,400 км

водопровод Д 225

Категория	1
Протяженность	0,173 км

водопровод Д 110

Категория	1
Протяженность	0,017 км

водопровод на Новгородском пр. Д 315

Категория	1
Протяженность	0,223 км

водопровод на Новгородском пр. Д 250

Категория	1
Протяженность	0,397 км

водопровод на Новгородском пр. Д 160

Категория	1
Протяженность	0,150 км

водопровод на Новгородском пр. Д 110

Категория	1
Протяженность	0,905 км

водопровод на Новгородском пр. Д 90

Категория	1
Протяженность	0,028 км

водопровод на Новгородском пр. Д 63

Категория	1
Протяженность	0,067 км

водопровод на Чудовской ул. Д 110

Категория	1
Протяженность	0,068 км

водопровод на Чудовской ул. Д 315

Категория	1
Протяженность	0,068 км

водопровод на Старорусском пр. Д 315

Категория	1
Протяженность	1,232 км

водопровод на Старорусском пр. Д 225

Категория	1
Протяженность	0,051 км

водопровод на Старорусском пр. Д 160

Категория	1
Протяженность	0,071 км

водопровод на Старорусском пр. Д 110

Категория	1
Протяженность	0,704 км

водопровод на Старорусском пр. Д 63

Категория	1
Протяженность	0,065 км

водопровод на Вилеровском пер. Д 315

Категория	1
Протяженность	0,530 км

водопровод на Вилеровском пер. Д 180

Категория	1
Протяженность	0,014 км

водопровод на Вилеровском пер. Д 110

Категория	1
Протяженность	0,048 км

водопровод на Школьной ул. Д 315

Категория	1
Протяженность	0,699 км

водопровод на Школьной ул. Д 180

Категория	1
Протяженность	0,015 км

водопровод на Школьной ул. Д 110

Категория	1
Протяженность	0,167 км

водопровод на Пушкинской ул. Д 160

Категория	1
Протяженность	0,096 км

водопровод на Пушкинской ул. Д 110

Категория	1
Протяженность	0,037 км

водопровод на ПК 98+24 Д 63

Категория	1
Протяженность	0,050 км

водопровод на ПК 119+39 Д 1200

Категория	1
Протяженность	0,030 км

водопровод на Торопецкой ул. Д 1200

Категория	1
Протяженность	0,420 км

водопровод на Торопецкой ул. Д 400

Категория	1
Протяженность	0,820 км

водопровод на Торопецкой ул. Д 500

Категория	1
Протяженность	0,120 км

водопровод на Торопецкой ул. Д 355

Категория	1
Протяженность	0,050 км

водопровод на Торопецкой ул. Д 315

Категория	1
Протяженность	0,490 км

водопровод на Торопецкой ул. Д 250

Категория	1
Протяженность	0,140 км

водопровод на Северной ул. Д 400

Категория	1
Протяженность	0,370 км

водопровод на Северной ул. Д 315

Категория	1
Протяженность	0,050 км

водопровод на Северной ул. Д 160

Категория	1
Протяженность	0,050 км

водопровод на Северной ул. Д 110

Категория	1
-----------	---

Протяженность	0,120 км
---------------	----------

Назначение: сооружения, обеспечивающие поставку воды (водопроводы).

Наименование: линейные объекты, подлежащие реконструкции в связи с изменением их местоположения «канализации».

Основные характеристики:

канализация на Балканской ул. Д 700

Категория	1
Протяженность	0,06 км

канализация на Балканской ул. Д 560

Категория	1
Протяженность	0,024 км

канализация на Балканской ул. Д 315

Категория	1
Протяженность	0,043 км

канализация на Балканской ул. Д 225

Категория	1
Протяженность	0,033 км

канализация на Балканской ул. Д 160

Категория	1
Протяженность	0,137 км

канализация Д 400

Категория	1
Протяженность	0,022 км

канализация Д 315

Категория	1
Протяженность	0,130 км

канализация Д 250

Категория	1
Протяженность	0,037 км

канализация Д 180

Категория	1
Протяженность	0,056 км

канализация Д 160

Категория	1
Протяженность	0,052 км

канализация на Новгородском пр. Д 1800

Категория	1
Протяженность	1,00 км



канализация на Новгородском пр. Д 630

Категория	1
Протяженность	0,022 км

канализация на Новгородском пр. Д 562

Категория	1
Протяженность	0,022 км

канализация на Новгородском пр. Д 450

Категория	1
Протяженность	0,046 км

канализация на Новгородском пр. Д 400

Категория	1
Протяженность	0,177 км

канализация на Новгородском пр. Д 315

Категория	1
Протяженность	0,368 км

канализация на Новгородском пр. Д 250

Категория	1
Протяженность	0,045 км

канализация на Новгородском пр. Д 200

Категория	1
Протяженность	0,015 км

канализация на Новгородском пр. Д 110

Категория	1
Протяженность	0,056 км

канализация на Чудовской ул. Д 500

Категория	1
Протяженность	0,213 км

канализация на Чудовской ул. Д 315

Категория	1
Протяженность	0,071 км

канализация на Школьной ул. Д 400

Категория	1
Протяженность	0,177 км

канализация на Школьной ул. Д 315

Категория	1
Протяженность	0,028 км

канализация на Школьной ул. Д 225

Категория	1
Протяженность	0,151 км

канализация на Окуловской ул. Д 315

Категория	1
Протяженность	0,089 км

канализация на Окуловской ул. Д 400

Категория	1
Протяженность	0,035 км

канализация на Окуловской ул. Д 160

Категория	1
Протяженность	0,056 км

канализация на Валдайской ул. Д 250

Категория	1
Протяженность	0,074 км

канализация на Пушкинской ул. Д 110

Категория	1
Протяженность	0,056 км

канализация на Старорусском Д 400

Категория	1
Протяженность	1,200 км

канализация Д 500

Категория	1
Протяженность	0,070 км

канализация Д 800

Категория	1
Протяженность	0,120 км

канализация на Торопецкой ул. Д 800

Категория	1
Протяженность	0,060 км

канализация на Торопецкой ул. Д 450

Категория	1
Протяженность	0,120 км

канализации на Торопецкой ул. Д 315

Категория	1
Протяженность	0,220 км

канализация на Северской ул. Д 1200

Категория	1
Протяженность	0,030 км

канализация на Северской ул. Д 562

Категория	1
-----------	---

Протяженность	0,500 км
---------------	----------

Назначение: сооружения, обеспечивающие отвод канализационных стоков (канализации).

2. Границы зон планируемого размещения линейных объектов регионального значения устанавливаются во внутригородском муниципальном образовании города федерального значения Санкт-Петербурга муниципальный округ Балканский Фрунзенского района, во внутригородских муниципальных образованиях города федерального значения Санкт-Петербурга муниципальный округ Гагаринское и муниципальный округ Звездное Московского района и во внутригородских муниципальных образованиях города федерального значения Санкт-Петербурга поселок Шушары и город Пушкин Пушкинского района Санкт-Петербурга.

3. Перечень координат характерных точек границ зон планируемого размещения линейных объектов регионального значения, а также границ зон планируемого размещения объектов капитального строительства, проектируемых в составе линейных объектов регионального значения.

Номер точки	X (м)	Y (м)
1	2	3
<b>Зона планируемого размещения линейного объекта регионального значения I</b>		
1	82638,26	117364,64
2	82614,17	117377,11
3	82623,20	117401,47
4	82597,15	117413,46
5	82556,70	117434,22
6	82547,04	117441,94
7	82545,44	117450,52
8	82553,37	117465,89
9	82531,15	117477,35
10	82525,01	117465,45
11	82514,91	117462,73
12	82492,64	117476,05
13	82476,85	117484,22
14	82475,09	117485,13
15	82330,28	117560,09
16	82328,67	117568,01
17	82336,41	117583,44
18	82317,71	117593,12
19	82312,23	117582,38
20	82309,55	117583,77
21	82307,87	117580,54
22	82298,46	117577,73
23	82277,13	117587,60
24	82276,99	117587,67
25	82131,21	117663,12
26	82128,11	117664,74
27	82125,02	117666,38
28	82121,94	117668,05

1	2	3
29	82118,87	117669,73
30	82115,82	117671,44
31	82112,78	117673,17
32	82109,75	117674,92
33	82106,73	117676,69
34	82103,73	117678,49
35	82100,74	117680,30
36	82097,76	117682,14
37	82094,79	117684,00
38	82092,67	117685,35
39	82092,55	117685,42
40	82092,35	117685,55
41	82091,84	117685,88
42	82088,90	117687,78
43	82085,98	117689,70
44	82083,07	117691,64
45	82080,17	117693,61
46	82077,29	117695,59
47	82074,42	117697,59
48	82074,03	117697,86
49	82071,56	117699,62
50	82068,73	117701,66
51	82065,90	117703,73
52	82063,09	117705,82
53	82060,30	117707,92
54	82057,52	117710,05
55	82056,45	117710,87
56	82056,09	117711,14
57	82054,75	117712,19
58	82052,00	117714,36
59	82049,27	117716,54
60	82046,55	117718,74
61	82043,85	117720,97
62	82041,16	117723,21
63	82038,78	117725,22
64	82038,49	117725,47
65	82035,84	117727,75
66	82033,20	117730,05
67	82032,33	117730,82
68	82030,83	117732,14
69	82027,97	117734,71
70	82025,38	117737,06
71	82022,81	117739,44
72	82022,22	117739,99

1	2	3
73	82022,12	117740,08
74	82020,26	117741,83
75	82017,72	117744,24
76	82015,20	117746,67
77	82012,70	117749,11
78	82010,47	117751,33
79	82010,22	117751,58
80	82009,05	117752,75
81	82007,75	117754,06
82	82007,18	117754,68
83	82006,16	117755,68
84	81990,93	117771,99
85	81983,63	117780,56
86	81976,46	117788,97
87	81962,77	117806,61
88	81949,91	117824,84
89	81937,89	117843,64
90	81927,04	117862,44
91	81926,74	117862,97
92	81916,48	117882,79
93	81907,13	117903,07
94	81898,72	117923,74
95	81891,26	117944,77
96	81884,76	117966,13
97	81880,63	117982,32
98	81855,13	117975,09
99	81856,59	117968,71
100	81868,76	117930,13
101	81879,30	117901,40
102	81893,53	117868,97
103	81909,56	117838,67
104	81920,76	117818,89
105	81927,46	117807,96
106	81940,89	117788,30
107	81946,90	117781,39
108	81951,51	117776,33
109	81964,55	117755,30
110	81997,41	117722,95
111	82030,43	117694,05
112	82058,17	117673,59
113	82079,91	117660,00
114	82106,31	117644,63
115	82157,99	117617,73
116	82237,74	117577,27

1	2	3
117	82317,68	117534,28
118	82359,09	117513,02
119	82425,93	117478,71
120	82423,52	117474,08
121	82402,86	117484,47
122	82356,43	117507,84
123	82314,90	117528,72
124	82234,37	117571,12
125	82154,31	117612,85
126	82103,50	117638,46
127	82076,50	117654,17
128	82054,74	117667,43
129	82025,78	117688,60
130	81992,44	117717,50
131	81977,89	117732,58
132	81958,75	117752,42
133	81947,37	117773,66
134	81942,92	117776,82
135	81940,64	117776,81
136	81936,02	117783,12
137	81917,47	117813,83
138	81907,07	117831,21
139	81899,00	117846,25
140	81889,70	117863,21
141	81874,78	117894,82
142	81867,66	117913,44
143	81862,74	117929,30
144	81853,43	117958,31
145	81849,88	117973,61
146	81830,00	117967,98
147	81830,00	117967,97
148	81830,16	117967,33
149	81830,32	117966,69
150	81830,48	117966,05
151	81830,64	117965,42
152	81830,80	117964,78
153	81830,96	117964,14
154	81831,13	117963,50
155	81831,29	117962,86
156	81831,45	117962,22
157	81831,62	117961,59
158	81831,79	117960,95
159	81831,95	117960,31
160	81832,12	117959,68

1	2	3
161	81832,29	117959,04
162	81832,46	117958,40
163	81832,63	117957,77
164	81832,80	117957,13
165	81832,97	117956,50
166	81833,14	117955,86
167	81833,31	117955,22
168	81833,49	117954,59
169	81833,66	117953,95
170	81833,84	117953,32
171	81834,01	117952,69
172	81834,19	117952,05
173	81834,37	117951,42
174	81834,55	117950,78
175	81834,72	117950,15
176	81834,90	117949,52
177	81835,09	117948,88
178	81835,27	117948,25
179	81835,45	117947,62
180	81835,63	117946,98
181	81835,82	117946,35
182	81836,00	117945,72
183	81836,19	117945,09
184	81836,37	117944,46
185	81836,56	117943,82
186	81836,75	117943,19
187	81836,93	117942,56
188	81837,12	117941,93
189	81837,31	117941,30
190	81837,50	117940,67
191	81837,69	117940,04
192	81837,89	117939,41
193	81838,08	117938,78
194	81838,27	117938,15
195	81838,47	117937,52
196	81838,66	117936,89
197	81838,86	117936,27
198	81839,06	117935,64
199	81839,25	117935,01
200	81839,45	117934,38
201	81839,65	117933,75
202	81839,85	117933,13
203	81840,05	117932,50
204	81840,25	117931,87

1	2	3
205	81840,45	117931,24
206	81840,66	117930,62
207	81840,86	117929,99
208	81841,06	117929,37
209	81841,27	117928,74
210	81841,48	117928,11
211	81841,68	117927,49
212	81841,89	117926,86
213	81842,10	117926,24
214	81842,31	117925,62
215	81842,52	117924,99
216	81842,73	117924,37
217	81842,94	117923,74
218	81843,15	117923,12
219	81843,36	117922,50
220	81843,58	117921,87
221	81843,79	117921,25
222	81844,00	117920,63
223	81844,22	117920,01
224	81844,44	117919,38
225	81844,65	117918,76
226	81844,87	117918,14
227	81845,09	117917,52
228	81845,31	117916,90
229	81845,53	117916,28
230	81845,75	117915,66
231	81845,97	117915,04
232	81846,20	117914,42
233	81846,42	117913,80
234	81846,64	117913,18
235	81846,87	117912,56
236	81847,09	117911,94
237	81847,32	117911,32
238	81847,55	117910,71
239	81847,77	117910,09
240	81848,00	117909,47
241	81848,23	117908,85
242	81848,46	117908,24
243	81848,69	117907,62
244	81848,92	117907,00
245	81849,16	117906,39
246	81849,39	117905,77
247	81849,62	117905,16
248	81849,86	117904,54



1	2	3
249	81850,09	117903,93
250	81850,33	117903,31
251	81850,57	117902,70
252	81850,80	117902,08
253	81851,04	117901,47
254	81851,28	117900,85
255	81851,52	117900,24
256	81851,76	117899,63
257	81852,00	117899,02
258	81852,24	117898,40
259	81852,49	117897,79
260	81852,73	117897,18
261	81852,97	117896,57
262	81853,22	117895,96
263	81853,46	117895,35
264	81853,71	117894,73
265	81853,96	117894,12
266	81854,21	117893,51
267	81854,45	117892,90
268	81854,70	117892,30
269	81854,95	117891,69
270	81855,20	117891,08
271	81855,46	117890,47
272	81855,71	117889,86
273	81855,96	117889,25
274	81856,22	117888,64
275	81856,47	117888,04
276	81856,73	117887,43
277	81856,98	117886,82
278	81857,24	117886,22
279	81857,50	117885,61
280	81857,75	117885,01
281	81858,01	117884,40
282	81858,27	117883,80
283	81858,53	117883,19
284	81858,79	117882,59
285	81859,06	117881,98
286	81859,32	117881,38
287	81859,58	117880,77
288	81859,85	117880,17
289	81860,11	117879,57
290	81860,38	117878,97
291	81860,64	117878,36
292	81860,91	117877,76

1	2	3
293	81861,18	117877,16
294	81861,45	117876,56
295	81861,72	117875,96
296	81861,98	117875,36
297	81862,26	117874,76
298	81862,53	117874,16
299	81862,80	117873,56
300	81863,07	117872,96
301	81863,35	117872,36
302	81863,62	117871,76
303	81863,90	117871,16
304	81864,17	117870,56
305	81864,45	117869,97
306	81864,72	117869,37
307	81865,00	117868,77
308	81865,28	117868,18
309	81865,56	117867,58
310	81865,84	117866,98
311	81866,12	117866,39
312	81866,40	117865,79
313	81866,69	117865,20
314	81866,97	117864,60
315	81867,25	117864,01
316	81867,54	117863,42
317	81867,82	117862,82
318	81868,11	117862,23
319	81868,39	117861,64
320	81868,68	117861,04
321	81868,97	117860,45
322	81869,26	117859,86
323	81869,55	117859,27
324	81869,84	117858,68
325	81870,13	117858,09
326	81870,42	117857,50
327	81870,71	117856,91
328	81871,01	117856,32
329	81871,30	117855,73
330	81871,59	117855,14
331	81871,89	117854,55
332	81872,19	117853,96
333	81872,48	117853,37
334	81872,78	117852,79
335	81873,08	117852,20
336	81873,38	117851,61

1	2	3
337	81873,68	117851,03
338	81873,98	117850,44
339	81874,28	117849,85
340	81874,58	117849,27
341	81874,88	117848,68
342	81875,18	117848,10
343	81875,49	117847,51
344	81875,79	117846,93
345	81876,10	117846,35
346	81876,40	117845,76
347	81876,71	117845,18
348	81877,02	117844,60
349	81877,33	117844,02
350	81877,63	117843,44
351	81877,94	117842,85
352	81878,25	117842,27
353	81878,57	117841,69
354	81878,88	117841,11
355	81879,19	117840,53
356	81879,50	117839,95
357	81879,82	117839,37
358	81880,13	117838,80
359	81880,45	117838,22
360	81880,76	117837,64
361	81881,08	117837,06
362	81881,39	117836,49
363	81881,71	117835,91
364	81882,03	117835,33
365	81882,35	117834,76
366	81882,67	117834,18
367	81882,99	117833,61
368	81883,31	117833,03
369	81883,63	117832,46
370	81883,96	117831,88
371	81884,28	117831,31
372	81884,61	117830,74
373	81884,93	117830,16
374	81885,26	117829,59
375	81885,58	117829,02
376	81885,91	117828,45
377	81886,24	117827,88
378	81886,56	117827,31
379	81886,89	117826,74
380	81887,22	117826,17

1	2	3
381	81887,55	117825,60
382	81887,89	117825,03
383	81888,22	117824,46
384	81888,55	117823,89
385	81888,88	117823,32
386	81889,22	117822,75
387	81889,55	117822,19
388	81889,89	117821,62
389	81890,22	117821,05
390	81890,56	117820,49
391	81890,90	117819,92
392	81891,23	117819,36
393	81891,57	117818,79
394	81891,91	117818,23
395	81892,25	117817,66
396	81892,59	117817,10
397	81892,93	117816,54
398	81893,28	117815,98
399	81893,62	117815,41
400	81893,96	117814,85
401	81894,31	117814,29
402	81894,65	117813,73
403	81895,00	117813,17
404	81895,34	117812,61
405	81895,69	117812,05
406	81896,04	117811,49
407	81896,39	117810,93
408	81896,74	117810,37
409	81897,08	117809,81
410	81897,44	117809,26
411	81897,79	117808,70
412	81898,14	117808,14
413	81898,49	117807,59
414	81898,84	117807,03
415	81899,20	117806,47
416	81899,55	117805,92
417	81899,91	117805,37
418	81900,26	117804,81
419	81900,62	117804,26
420	81900,98	117803,70
421	81901,33	117803,15
422	81901,69	117802,60
423	81902,05	117802,05
424	81902,41	117801,50

1	2	3
425	81902,77	117800,94
426	81903,13	117800,39
427	81903,49	117799,84
428	81903,86	117799,29
429	81904,22	117798,74
430	81904,58	117798,20
431	81904,95	117797,65
432	81905,31	117797,10
433	81905,68	117796,55
434	81906,04	117796,00
435	81906,41	117795,46
436	81906,78	117794,91
437	81907,15	117794,37
438	81907,52	117793,82
439	81907,89	117793,28
440	81908,26	117792,73
441	81908,63	117792,19
442	81909,00	117791,64
443	81909,37	117791,10
444	81909,74	117790,56
445	81910,12	117790,02
446	81910,49	117789,47
447	81910,87	117788,93
448	81911,24	117788,39
449	81911,62	117787,85
450	81912,00	117787,31
451	81912,37	117786,77
452	81912,75	117786,23
453	81913,13	117785,69
454	81913,51	117785,16
455	81913,89	117784,62
456	81914,27	117784,08
457	81914,65	117783,54
458	81915,04	117783,01
459	81915,42	117782,47
460	81915,80	117781,94
461	81916,19	117781,40
462	81916,57	117780,87
463	81916,96	117780,33
464	81917,34	117779,80
465	81917,73	117779,27
466	81918,12	117778,74
467	81918,50	117778,20
468	81918,89	117777,67

1	2	3
469	81919,28	117777,14
470	81919,67	117776,61
471	81920,06	117776,08
472	81920,45	117775,55
473	81920,85	117775,02
474	81921,24	117774,49
475	81921,63	117773,96
476	81922,03	117773,44
477	81922,42	117772,91
478	81922,82	117772,38
479	81923,21	117771,86
480	81923,61	117771,33
481	81924,00	117770,81
482	81924,40	117770,28
483	81924,80	117769,76
484	81925,20	117769,23
485	81925,60	117768,71
486	81926,00	117768,19
487	81926,40	117767,66
488	81926,80	117767,14
489	81927,20	117766,62
490	81927,61	117766,10
491	81928,01	117765,58
492	81928,41	117765,06
493	81928,82	117764,54
494	81929,22	117764,02
495	81929,63	117763,50
496	81930,04	117762,98
497	81930,44	117762,47
498	81930,85	117761,95
499	81931,26	117761,43
500	81916,53	117758,06
501	81903,02	117749,42
502	81894,11	117741,46
503	81889,14	117737,03
504	81882,79	117722,29
505	81819,35	117493,99
506	81814,04	117482,45
507	81805,06	117472,73
508	81793,50	117466,66
509	81782,13	117464,59
510	81770,68	117465,88
511	81712,28	117481,47
512	81686,98	117488,23

1	2	3
513	81680,77	117489,89
514	81656,54	117496,38
515	81614,28	117507,72
516	81588,64	117514,47
517	81431,91	117553,49
518	81418,53	117556,53
519	81404,86	117557,70
520	81391,17	117556,98
521	81377,69	117554,40
522	81364,70	117549,99
523	81356,20	117545,91
524	81343,86	117538,17
525	81335,25	117531,01
526	81326,43	117521,71
527	81318,41	117510,59
528	81311,98	117498,47
529	81307,28	117485,58
530	81293,05	117449,27
531	81289,42	117440,01
532	81278,96	117412,04
533	81273,53	117397,54
534	81270,46	117389,36
535	81237,48	117301,37
536	81215,87	117253,93
537	81175,06	117152,52
538	81144,48	117063,85
539	81139,86	117064,41
540	81097,66	116946,96
541	81094,23	116931,53
542	81098,21	116930,25
543	81090,93	116904,46
544	81084,50	116878,45
545	81078,94	116852,23
546	81075,06	116830,36
547	81074,76	116828,68
548	81072,04	116810,39
549	81070,45	116799,31
550	81069,22	116788,12
551	81067,52	116772,67
552	81065,48	116745,95
553	81065,11	116739,72
554	81064,67	116732,35
555	81063,46	116712,04
556	81063,24	116708,61

1	2	3
557	81062,98	116705,32
558	81062,82	116703,74
559	81062,62	116702,17
560	81062,39	116700,66
561	81062,11	116699,17
562	81061,79	116697,73
563	81061,42	116696,30
564	81061,01	116694,88
565	81060,54	116693,48
566	81060,03	116692,10
567	81059,46	116690,73
568	81058,85	116689,38
569	81058,20	116688,06
570	81057,50	116686,76
571	81056,75	116685,49
572	81055,96	116684,24
573	81055,13	116683,02
574	81054,25	116681,83
575	81053,34	116680,67
576	81052,38	116679,55
577	81051,39	116678,45
578	81050,36	116677,40
579	81049,29	116676,38
580	81048,19	116675,39
581	81047,05	116674,45
582	81045,89	116673,54
583	81044,69	116672,68
584	81043,46	116671,86
585	81042,20	116671,08
586	81040,92	116670,35
587	81039,62	116669,66
588	81038,25	116669,00
589	81036,86	116668,38
590	81035,39	116667,77
591	81033,92	116667,19
592	81030,81	116666,07
593	81027,56	116664,95
594	81025,86	116664,37
595	81018,02	116661,71
596	81004,37	116657,07
597	80997,01	116654,53
598	80987,17	116651,18
599	80977,00	116647,73
600	80965,76	116643,91



1	2	3
601	80939,80	116635,09
602	80875,02	116613,09
603	80711,66	116557,55
604	80708,30	116556,42
605	80691,61	116551,59
606	80690,37	116551,41
607	80686,68	116555,07
608	80686,48	116551,11
609	80683,37	116551,12
610	80680,02	116551,40
611	80677,32	116551,81
612	80672,47	116553,02
613	80669,55	116554,05
614	80666,81	116555,24
615	80661,32	116558,39
616	80657,99	116560,88
617	80657,87	116561,67
618	80654,33	116591,55
619	80652,78	116615,86
620	80652,75	116620,03
621	80652,87	116626,66
622	80653,19	116633,55
623	80653,74	116640,74
624	80654,22	116645,50
625	80654,91	116651,07
626	80655,99	116656,71
627	80646,28	116657,87
628	80626,18	116660,26
629	80619,74	116634,65
630	80607,33	116636,68
631	80464,55	116660,04
632	80447,26	116662,87
633	80437,35	116665,89
634	80380,33	116674,92
635	80397,43	116773,20
636	80382,95	116774,03
637	80369,98	116774,78
638	80365,02	116775,59
639	80345,55	116680,39
640	80323,48	116683,81
641	80201,07	116704,67
642	80185,07	116707,69
643	80072,32	116728,03
644	80071,45	116722,15

1	2	3
645	80064,90	116723,22
646	80065,85	116729,05
647	80057,84	116730,41
648	80059,96	116739,51
649	80044,39	116743,14
650	80041,86	116732,30
651	79853,17	116763,11
652	79843,10	116765,88
653	79787,01	116775,06
654	79789,46	116784,96
655	79783,60	116786,41
656	79773,93	116788,80
657	79770,91	116776,57
658	79630,24	116799,58
659	79504,72	116820,12
660	79507,14	116832,67
661	79491,43	116835,70
662	79488,93	116822,71
663	79362,75	116843,35
664	79257,24	116860,61
665	79287,97	116978,92
666	79281,15	116980,47
667	79267,56	116983,57
668	79259,73	116985,35
669	79251,89	116987,14
670	79238,89	116937,08
671	79236,64	116928,41
672	79226,40	116888,98
673	79220,66	116866,91
674	79166,01	116875,26
675	79168,07	116887,99
676	79154,68	116889,68
677	79093,50	116897,38
678	79090,16	116897,78
679	79074,21	116899,81
680	79060,20	116901,57
681	79057,04	116889,34
682	79004,03	116897,92
683	78985,52	116906,55
684	78944,27	116913,19
685	78923,28	116909,65
686	78886,19	116912,84
687	78847,30	116915,88
688	78793,40	116923,87

1	2	3
689	78781,86	116926,60
690	78734,50	116937,71
691	78732,78	116938,12
692	78646,64	116960,38
693	78600,98	116970,20
694	78566,13	116982,31
695	78549,94	116988,15
696	78547,03	116988,62
697	78542,75	116989,30
698	78489,72	117000,70
699	78441,53	117008,98
700	78435,66	117010,34
701	78372,36	117022,68
702	78370,83	117016,11
703	78366,98	117013,95
704	78162,81	117042,91
705	78137,67	117045,96
706	78137,15	117041,30
707	78117,55	117043,36
708	78092,37	117045,84
709	78092,65	117048,43
710	78058,11	117047,43
711	78041,92	117046,41
712	78025,12	117045,00
713	77967,07	117039,35
714	77928,48	117037,61
715	77894,55	117039,07
716	77820,87	117056,03
717	77777,34	117078,69
718	77762,31	117082,64
719	77756,15	117058,52
720	77699,05	117072,35
721	77701,10	117080,15
722	77499,69	117128,75
723	77428,58	117149,88
724	77366,40	117178,57
725	77303,34	117215,64
726	77236,04	117255,22
727	77122,55	117309,90
728	77036,91	117352,07
729	76858,75	117444,57
730	76801,30	117475,85
731	76797,39	117468,28
732	76771,86	117481,47

1	2	3
733	76758,68	117491,56
734	76685,24	117529,49
735	76692,83	117559,42
736	76711,56	117633,29
737	76659,93	117650,30
738	76636,36	117562,56
739	76633,68	117552,03
740	76496,86	117624,17
741	76493,03	117627,48
742	76486,27	117614,39
743	76420,90	117648,17
744	76426,40	117658,80
745	76314,83	117716,45
746	76284,67	117732,70
747	76255,14	117749,98
748	76226,24	117768,28
749	76198,00	117787,59
750	76170,45	117807,86
751	76143,64	117829,09
752	76117,58	117851,25
753	76092,30	117874,31
754	76067,86	117898,23
755	76044,27	117923,00
756	76021,63	117948,51
757	76012,47	117940,76
758	76000,58	117954,89
759	75988,42	117969,92
760	75975,15	117987,03
761	75984,74	117994,59
762	75965,91	118020,31
763	75947,82	118046,78
764	75930,63	118073,83
765	75914,32	118101,42
766	75898,94	118129,53
767	75893,05	118141,19
768	75883,26	118160,77
769	75882,07	118163,33
770	75870,97	118187,20
771	75858,42	118216,69
772	75851,02	118235,82
773	75846,85	118246,58
774	75836,23	118276,90
775	75754,17	118521,59
776	75752,06	118528,13

1	2	3
777	75752,09	118531,24
778	75750,64	118535,80
779	75738,76	118532,03
780	75734,07	118545,85
781	75745,25	118549,78
782	75744,02	118553,84
783	75730,07	118601,48
784	75723,31	118625,64
785	75727,01	118626,87
786	75721,21	118644,36
787	75715,72	118642,60
788	75674,60	118765,07
789	75658,20	118813,93
790	75654,79	118822,80
791	75650,78	118831,44
792	75646,18	118839,79
793	75641,03	118847,81
794	75635,34	118855,45
795	75629,15	118862,70
796	75622,48	118869,51
797	75615,35	118875,84
798	75607,81	118881,68
799	75600,39	118886,66
800	75591,64	118891,73
801	75583,07	118895,93
802	75575,07	118899,20
803	75563,93	118902,85
804	75315,46	118963,98
805	74911,12	119063,46
806	74776,12	119121,70
807	74766,51	119124,50
808	74744,36	119131,16
809	74733,79	119134,16
810	74716,96	119139,82
811	74472,85	119197,45
812	74466,48	119216,41
813	74452,18	119265,96
814	74449,53	119275,15
815	74445,31	119289,79
816	74441,76	119295,59
817	74437,46	119300,86
818	74432,49	119305,49
819	74426,93	119309,42
820	74420,90	119312,56

1	2	3
821	74417,73	119313,81
822	74398,63	119320,17
823	74373,62	119327,82
824	74369,20	119354,11
825	74295,71	119370,82
826	74286,85	119352,63
827	74280,96	119354,92
828	74275,69	119357,23
829	74270,20	119359,90
830	74263,17	119363,75
831	74257,43	119367,04
832	74251,68	119370,33
833	74246,17	119373,47
834	74241,88	119375,74
835	74233,21	119379,84
836	74229,62	119397,78
837	74229,10	119397,77
838	74216,04	119404,96
839	74208,93	119408,90
840	74207,35	119408,05
841	74205,44	119406,83
842	74203,80	119405,62
843	74202,25	119404,20
844	74195,91	119400,82
845	74195,40	119400,76
846	74194,89	119400,71
847	74194,38	119400,68
848	74193,87	119400,67
849	74193,36	119400,67
850	74192,84	119400,70
851	74192,33	119400,73
852	74191,83	119400,79
853	74191,32	119400,86
854	74190,82	119400,95
855	74190,31	119401,06
856	74189,82	119401,18
857	74189,33	119401,32
858	74188,84	119401,47
859	74188,35	119401,64
860	74187,88	119401,83
861	74177,95	119404,24
862	74158,10	119409,07
863	74152,00	119413,41
864	74139,74	119416,06

1	2	3
865	74131,89	119417,75
866	74134,26	119427,71
867	74117,60	119432,44
868	74122,12	119405,88
869	74062,20	119418,03
870	74070,06	119449,48
871	74027,80	119464,80
872	74023,43	119446,76
873	73922,26	119479,20
874	73910,72	119482,71
875	73899,17	119485,88
876	73849,76	119500,81
877	73839,52	119503,87
878	73802,31	119526,02
879	73793,67	119531,47
880	73789,03	119534,01
881	73784,25	119536,23
882	73779,32	119538,13
883	73774,26	119539,69
884	73769,03	119540,91
885	73763,04	119541,74
886	73758,58	119542,08
887	73754,14	119542,19
888	73748,19	119541,97
889	73743,10	119541,42
890	73736,78	119540,35
891	73733,53	119539,60
892	73726,24	119537,14
893	73710,65	119533,16
894	73704,58	119532,26
895	73692,68	119532,64
896	73649,67	119543,84
897	73639,44	119546,51
898	73631,01	119548,08
899	73633,70	119563,32
900	73587,70	119574,74
901	73592,49	119589,07
902	73581,94	119591,80
903	73577,87	119577,18
904	73514,31	119592,95
905	73526,74	119641,61
906	73057,94	119757,79
907	73052,31	119759,19
908	72853,00	119808,61

1	2	3
909	72855,94	119821,86
910	72821,09	119830,76
911	72817,70	119817,50
912	72775,86	119826,94
913	72738,45	119836,55
914	72744,48	119873,80
915	72743,60	119888,45
916	72731,16	119896,29
917	72713,24	119900,89
918	72714,68	119936,91
919	72696,65	119941,54
920	72689,48	119943,38
921	72669,87	119868,20
922	72638,76	119863,05
923	72592,66	119877,80
924	72559,04	119872,51
925	72529,66	119881,15
926	72500,71	119888,64
927	72481,41	119893,98
928	72430,15	119908,17
929	72418,00	119918,90
930	72335,31	119940,01
931	72324,48	119937,43
932	72271,44	119952,11
933	72242,64	119960,09
934	72034,95	120017,59
935	72037,09	120025,97
936	72011,58	120032,48
937	72009,49	120024,32
938	71959,62	120033,67
939	71950,16	120034,55
940	71938,62	120035,98
941	71907,24	120037,33
942	71904,72	120037,44
943	71915,08	120279,80
944	71916,36	120301,91
945	71918,19	120316,93
946	71921,00	120331,80
947	71924,77	120346,46
948	71929,50	120360,83
949	71935,15	120374,87
950	71953,89	120418,67
951	71969,59	120441,53
952	71982,56	120460,41



1	2	3
953	72163,67	120742,36
954	72175,04	120760,07
955	72351,70	121035,12
956	72357,27	121043,78
957	72368,75	121061,67
958	72594,47	121413,11
959	72644,37	121490,18
960	72684,31	121551,90
961	72708,77	121589,65
962	73141,15	122257,45
963	73161,25	122288,50
964	73255,50	122434,07
965	73296,56	122497,48
966	73372,23	122614,36
967	73418,82	122686,31
968	73469,62	122764,78
969	73466,47	122770,33
970	73451,17	122797,26
971	73474,21	122832,03
972	73469,19	122843,67
973	73454,72	122876,54
974	73450,72	122874,88
975	73447,66	122879,78
976	73437,35	122896,28
977	73322,70	123097,75
978	73327,97	123100,78
979	73303,42	123143,73
980	73298,22	123140,76
981	73203,84	123306,62
982	73115,02	123438,13
983	73045,84	123533,11
984	73034,53	123547,59
985	73032,55	123550,10
986	73010,71	123577,89
987	72998,94	123592,07
988	72991,91	123600,86
989	72986,45	123607,30
990	72983,70	123610,55
991	72962,52	123633,17
992	72947,16	123646,99
993	72930,97	123659,83
994	72914,00	123671,62
995	72895,41	123682,83
996	72864,81	123697,92

1	2	3
997	72856,29	123700,89
998	72834,05	123708,64
999	72804,66	123715,97
1000	72777,68	123721,65
1001	72772,12	123722,59
1002	72757,89	123724,96
1003	72753,96	123725,55
1004	72751,33	123725,95
1005	72748,02	123726,38
1006	72708,06	123731,30
1007	72682,00	123734,69
1008	72668,28	123739,50
1009	72649,26	123741,98
1010	72648,45	123742,08
1011	72628,21	123741,48
1012	72608,28	123743,28
1013	72601,37	123744,18
1014	72594,52	123745,10
1015	72561,16	123750,35
1016	72527,98	123756,66
1017	72495,02	123764,04
1018	72462,31	123772,47
1019	72429,89	123781,95
1020	72398,73	123791,55
1021	72244,41	123841,39
1022	72229,53	123846,20
1023	72221,55	123821,93
1024	72216,88	123807,31
1025	72295,06	123782,31
1026	72363,18	123745,55
1027	72388,27	123732,01
1028	72393,61	123729,13
1029	72401,01	123723,41
1030	72428,03	123714,85
1031	72455,27	123707,05
1032	72482,72	123700,00
1033	72510,35	123693,72
1034	72508,22	123682,84
1035	72510,97	123682,24
1036	72538,15	123677,35
1037	72539,84	123685,89
1038	72563,33	123681,92
1039	72587,28	123678,45
1040	72599,62	123676,81

1	2	3
1041	72632,13	123672,48
1042	72633,27	123679,52
1043	72665,80	123675,28
1044	72700,08	123669,52
1045	72739,70	123662,41
1046	72745,61	123661,34
1047	72745,20	123658,02
1048	72776,08	123652,86
1049	72809,94	123648,01
1050	72816,79	123646,03
1051	72822,47	123644,38
1052	72863,00	123628,51
1053	72882,44	123618,72
1054	72895,59	123611,03
1055	72901,24	123607,73
1056	72919,31	123595,60
1057	72934,75	123583,47
1058	72916,57	123566,04
1059	72896,18	123546,42
1060	72904,92	123536,60
1061	72912,60	123528,36
1062	72949,75	123565,42
1063	72967,80	123542,69
1064	72978,71	123529,07
1065	72968,88	123519,83
1066	72981,54	123505,43
1067	72983,66	123503,01
1068	72990,67	123507,48
1069	72991,89	123505,94
1070	72995,94	123500,86
1071	73008,70	123484,84
1072	73053,61	123426,37
1073	73087,75	123379,44
1074	73116,20	123338,14
1075	73126,30	123322,99
1076	73156,89	123276,86
1077	73158,81	123273,93
1078	73162,22	123268,75
1079	73181,90	123234,68
1080	73178,47	123232,69
1081	73199,18	123197,39
1082	73202,36	123199,24
1083	73236,54	123140,10
1084	73223,32	123128,52

1	2	3
1085	73240,13	123108,96
1086	73248,73	123116,51
1087	73358,97	122922,74
1088	73391,37	122825,54
1089	73387,55	122819,65
1090	73378,11	122805,08
1091	73368,59	122790,38
1092	73283,53	122659,14
1093	73091,98	122363,58
1094	73077,27	122340,93
1095	73027,59	122264,20
1096	72922,51	122101,91
1097	72892,04	122054,84
1098	72884,47	122043,15
1099	72771,76	121869,08
1100	72693,46	121748,15
1101	72681,03	121728,95
1102	72670,62	121712,88
1103	72643,21	121670,57
1104	72609,26	121618,17
1105	72602,84	121608,26
1106	72595,23	121596,50
1107	72581,83	121597,89
1108	72579,00	121569,46
1109	72609,09	121566,62
1110	72490,57	121352,42
1111	72483,89	121340,28
1112	72476,82	121328,37
1113	72457,25	121296,60
1114	72454,97	121293,09
1115	72435,54	121262,81
1116	72355,56	121138,27
1117	72339,89	121113,88
1118	72331,69	121101,12
1119	72311,85	121070,23
1120	71909,82	120444,27
1121	71904,48	120435,65
1122	71899,43	120426,85
1123	71894,67	120417,90
1124	71890,21	120408,79
1125	71886,05	120399,54
1126	71882,20	120390,16
1127	71878,66	120380,66
1128	71875,44	120371,04

1	2	3
1129	71872,53	120361,32
1130	71869,95	120351,52
1131	71867,69	120341,63
1132	71865,76	120331,68
1133	71864,16	120321,66
1134	71862,88	120311,60
1135	71861,95	120301,50
1136	71861,34	120291,38
1137	71850,90	120050,03
1138	71850,76	120046,47
1139	71850,67	120042,77
1140	71850,70	120039,78
1141	71850,98	120035,00
1142	71851,48	120031,15
1143	71852,25	120027,34
1144	71853,27	120023,59
1145	71854,54	120019,92
1146	71856,05	120016,35
1147	71857,81	120012,88
1148	71859,79	120009,54
1149	71861,99	120006,34
1150	71864,41	120003,30
1151	71867,02	120000,43
1152	71869,82	119997,74
1153	71874,35	119994,08
1154	71877,67	119991,84
1155	71881,13	119989,83
1156	71884,72	119988,07
1157	71888,41	119986,57
1158	71893,20	119984,99
1159	71900,95	119982,92
1160	72211,17	119905,04
1161	72216,60	119903,68
1162	72362,44	119867,06
1163	72391,64	119859,73
1164	72651,13	119794,58
1165	72657,37	119793,01
1166	72672,52	119789,21
1167	72719,32	119776,86
1168	72730,51	119773,76
1169	72777,65	119761,31
1170	73449,04	119592,75
1171	73448,07	119588,87
1172	73456,59	119586,73

1	2	3
1173	73464,38	119584,64
1174	73472,08	119582,28
1175	73479,71	119579,67
1176	73487,24	119576,79
1177	73493,60	119574,14
1178	73490,62	119567,80
1179	73498,95	119564,00
1180	73505,94	119560,48
1181	73512,86	119556,70
1182	73539,74	119541,45
1183	73547,41	119537,25
1184	73552,12	119534,88
1185	73555,05	119533,52
1186	73563,22	119529,60
1187	73571,31	119526,16
1188	73579,50	119522,99
1189	73587,79	119520,09
1190	73596,18	119517,47
1191	73604,64	119515,11
1192	73625,43	119510,28
1193	73624,79	119506,94
1194	73631,63	119505,40
1195	73683,62	119493,67
1196	73690,46	119492,13
1197	73690,80	119493,98
1198	73694,88	119493,22
1199	73708,80	119489,56
1200	73725,67	119485,79
1201	73727,08	119485,46
1202	73770,59	119475,20
1203	73813,52	119464,13
1204	73830,82	119459,66
1205	73888,34	119444,78
1206	73898,92	119441,89
1207	73909,39	119438,70
1208	73930,24	119432,01
1209	74018,80	119403,63
1210	74029,33	119400,40
1211	74040,00	119397,44
1212	74051,78	119394,52
1213	74063,61	119391,96
1214	74111,32	119382,48
1215	74125,47	119386,17
1216	74133,82	119388,48

1	2	3
1217	74137,57	119386,95
1218	74147,97	119382,69
1219	74218,64	119364,95
1220	74224,40	119362,93
1221	74228,65	119361,04
1222	74232,80	119359,02
1223	74237,80	119356,35
1224	74254,98	119346,54
1225	74259,89	119343,85
1226	74264,92	119341,30
1227	74270,04	119338,93
1228	74275,23	119336,74
1229	74280,50	119334,73
1230	74285,84	119332,90
1231	74291,23	119331,27
1232	74298,08	119329,48
1233	74299,46	119334,20
1234	74394,46	119305,76
1235	74408,05	119300,33
1236	74415,44	119295,28
1237	74418,13	119292,35
1238	74421,20	119288,04
1239	74423,65	119283,34
1240	74424,67	119279,76
1241	74427,28	119270,53
1242	74440,73	119222,95
1243	74445,75	119205,20
1244	74446,17	119203,75
1245	74446,74	119201,74
1246	74447,85	119198,11
1247	74448,48	119196,21
1248	74449,15	119194,32
1249	74449,91	119192,36
1250	74450,73	119190,42
1251	74451,53	119188,69
1252	74452,38	119186,98
1253	74453,28	119185,30
1254	74454,24	119183,64
1255	74455,24	119182,02
1256	74456,30	119180,43
1257	74457,41	119178,87
1258	74458,64	119177,24
1259	74459,94	119175,65
1260	74461,28	119174,11

1	2	3
1261	74462,68	119172,61
1262	74464,12	119171,16
1263	74465,61	119169,75
1264	74467,15	119168,40
1265	74468,73	119167,10
1266	74470,35	119165,85
1267	74472,02	119164,66
1268	74473,72	119163,53
1269	74475,46	119162,45
1270	74477,24	119161,43
1271	74479,05	119160,47
1272	74480,89	119159,57
1273	74482,75	119158,73
1274	74484,65	119157,95
1275	74486,62	119157,22
1276	74488,61	119156,55
1277	74490,53	119155,96
1278	74492,45	119155,41
1279	74496,14	119154,47
1280	74499,67	119153,62
1281	74498,02	119146,82
1282	74713,42	119095,96
1283	74724,82	119093,06
1284	74736,04	119089,77
1285	74747,15	119086,08
1286	74756,49	119082,62
1287	74765,86	119078,81
1288	74769,00	119077,54
1289	74868,91	119034,31
1290	74880,25	119029,63
1291	74891,77	119025,32
1292	74904,33	119021,13
1293	74915,24	119017,84
1294	74927,09	119014,72
1295	75309,22	118920,70
1296	75553,31	118860,65
1297	75568,42	118855,50
1298	75579,68	118849,58
1299	75590,01	118842,14
1300	75599,21	118833,34
1301	75607,10	118823,35
1302	75613,52	118812,36
1303	75618,37	118800,53
1304	75626,08	118777,15



1	2	3
1305	75687,08	118593,39
1306	75703,04	118545,26
1307	75710,24	118523,56
1308	75725,23	118478,37
1309	75796,47	118263,57
1310	75806,48	118234,86
1311	75820,19	118199,37
1312	75833,67	118167,88
1313	75838,04	118158,55
1314	75847,22	118138,94
1315	75848,55	118136,15
1316	75863,76	118106,33
1317	75880,34	118076,36
1318	75897,92	118046,96
1319	75916,48	118018,17
1320	75935,99	117990,01
1321	75956,45	117962,54
1322	75977,81	117935,75
1323	76000,06	117909,71
1324	76023,18	117884,43
1325	76047,14	117859,94
1326	76071,90	117836,27
1327	76097,44	117813,45
1328	76123,74	117791,50
1329	76150,77	117770,45
1330	76178,48	117750,31
1331	76206,86	117731,12
1332	76235,87	117712,89
1333	76265,47	117695,65
1334	76295,57	117679,46
1335	76378,92	117635,77
1336	76384,25	117646,10
1337	76445,13	117614,65
1338	76439,48	117604,19
1339	76622,78	117509,42
1340	76597,40	117410,66
1341	76616,80	117403,81
1342	76620,54	117402,70
1343	76639,73	117397,02
1344	76645,11	117395,42
1345	76660,30	117452,50
1346	76690,50	117436,09
1347	76703,29	117459,62
1348	76728,36	117446,67

1	2	3
1349	76724,48	117439,17
1350	76990,94	117301,43
1351	77082,10	117254,60
1352	77143,50	117220,48
1353	77148,49	117229,70
1354	77170,73	117217,66
1355	77188,06	117208,30
1356	77187,78	117207,64
1357	77187,42	117206,80
1358	77187,06	117205,96
1359	77186,71	117205,13
1360	77186,35	117204,29
1361	77185,99	117203,46
1362	77185,63	117202,62
1363	77185,27	117201,79
1364	77184,91	117200,95
1365	77184,55	117200,12
1366	77184,18	117199,28
1367	77183,82	117198,45
1368	77183,46	117197,61
1369	77183,10	117196,78
1370	77182,73	117195,95
1371	77182,37	117195,11
1372	77182,00	117194,28
1373	77181,64	117193,45
1374	77181,27	117192,61
1375	77180,91	117191,78
1376	77180,54	117190,95
1377	77180,17	117190,12
1378	77179,80	117189,29
1379	77179,44	117188,45
1380	77179,07	117187,62
1381	77178,70	117186,79
1382	77178,33	117185,96
1383	77177,25	117183,53
1384	77199,33	117171,66
1385	77201,17	117175,79
1386	77201,51	117176,56
1387	77201,85	117177,33
1388	77202,19	117178,10
1389	77202,53	117178,87
1390	77202,88	117179,64
1391	77203,22	117180,42
1392	77203,56	117181,19

1	2	3
1393	77203,90	117181,96
1394	77204,24	117182,73
1395	77204,57	117183,50
1396	77204,91	117184,28
1397	77205,25	117185,05
1398	77205,59	117185,82
1399	77205,93	117186,60
1400	77206,09	117186,97
1401	77253,52	117163,06
1402	77303,02	117136,33
1403	77339,53	117116,86
1404	77359,59	117106,39
1405	77380,25	117097,17
1406	77400,16	117088,88
1407	77422,47	117080,87
1408	77450,71	117071,93
1409	77746,40	117000,21
1410	77743,63	116993,98
1411	77773,76	116980,54
1412	77778,29	116990,71
1413	77805,14	116988,34
1414	77874,64	116977,26
1415	77903,69	116975,36
1416	77935,77	116975,05
1417	77974,97	116977,23
1418	78016,41	116982,16
1419	78057,40	116986,89
1420	78107,06	116987,88
1421	78145,81	116985,32
1422	78160,23	116983,45
1423	78168,30	116985,65
1424	78169,33	116982,29
1425	78184,84	116980,29
1426	78318,40	116961,66
1427	78343,63	116958,56
1428	78333,48	116889,48
1429	78317,23	116778,88
1430	78312,13	116744,16
1431	78311,38	116738,42
1432	78310,82	116732,66
1433	78310,45	116726,88
1434	78310,27	116721,09
1435	78310,27	116715,30
1436	78310,46	116709,51

1	2	3
1437	78310,85	116703,73
1438	78311,42	116697,97
1439	78312,17	116692,23
1440	78313,12	116686,52
1441	78314,25	116680,84
1442	78315,57	116675,20
1443	78317,06	116669,60
1444	78318,74	116664,06
1445	78320,60	116658,58
1446	78322,64	116653,16
1447	78324,85	116647,81
1448	78327,24	116642,53
1449	78329,80	116637,34
1450	78332,52	116632,23
1451	78335,41	116627,21
1452	78338,47	116622,29
1453	78341,68	116617,47
1454	78345,04	116612,76
1455	78348,56	116608,16
1456	78352,23	116603,68
1457	78356,04	116599,32
1458	78359,99	116595,08
1459	78364,08	116590,98
1460	78399,22	116556,83
1461	78417,15	116539,41
1462	78457,86	116499,85
1463	78459,74	116498,04
1464	78461,63	116496,25
1465	78463,53	116494,47
1466	78465,45	116492,71
1467	78467,39	116490,97
1468	78469,34	116489,24
1469	78471,30	116487,53
1470	78473,28	116485,83
1471	78475,27	116484,15
1472	78477,28	116482,49
1473	78479,30	116480,84
1474	78481,33	116479,21
1475	78483,38	116477,60
1476	78485,44	116476,01
1477	78486,54	116475,17
1478	78487,51	116474,43
1479	78489,60	116472,87
1480	78491,70	116471,33

1	2	3
1481	78493,81	116469,80
1482	78495,93	116468,29
1483	78498,07	116466,80
1484	78500,22	116465,33
1485	78501,47	116464,49
1486	78502,38	116463,87
1487	78504,55	116462,44
1488	78506,74	116461,02
1489	78508,94	116459,62
1490	78511,14	116458,23
1491	78513,36	116456,87
1492	78515,60	116455,53
1493	78517,84	116454,20
1494	78539,29	116443,51
1495	78561,07	116433,51
1496	78583,16	116424,21
1497	78657,94	116407,65
1498	78732,38	116391,17
1499	78781,55	116380,28
1500	78806,26	116375,30
1501	78829,21	116371,75
1502	78842,31	116368,13
1503	78993,76	116338,02
1504	79069,44	116322,97
1505	79061,27	116291,58
1506	79050,61	116250,67
1507	79070,00	116245,62
1508	79072,86	116244,87
1509	79089,32	116240,59
1510	79107,74	116311,35
1511	79146,79	116306,36
1512	79156,87	116305,07
1513	79191,59	116300,64
1514	79320,64	116284,16
1515	79358,13	116279,37
1516	79490,68	116253,88
1517	79645,09	116224,20
1518	79799,02	116194,61
1519	79900,64	116175,07
1520	79939,92	116167,52
1521	80062,73	116143,91
1522	80201,70	116117,19
1523	80371,54	116084,54
1524	80525,94	116054,85

1	2	3
1525	80612,00	116038,31
1526	80627,58	116035,31
1527	80606,66	115926,51
1528	80605,63	115921,34
1529	80604,75	115917,22
1530	80603,83	115913,11
1531	80602,86	115909,01
1532	80601,85	115904,92
1533	80600,79	115900,84
1534	80599,69	115896,77
1535	80597,25	115888,33
1536	80595,15	115881,62
1537	80592,93	115874,95
1538	80590,59	115868,32
1539	80588,12	115861,73
1540	80585,53	115855,19
1541	80582,83	115848,70
1542	80580,47	115843,31
1543	80578,52	115839,01
1544	80576,52	115834,75
1545	80574,46	115830,50
1546	80572,35	115826,29
1547	80572,26	115826,11
1548	80600,90	115816,33
1549	80610,45	115813,06
1550	80611,23	115814,65
1551	80613,14	115818,63
1552	80615,01	115822,63
1553	80616,83	115826,64
1554	80618,02	115829,34
1555	80618,61	115830,67
1556	80620,35	115834,73
1557	80622,04	115838,80
1558	80623,69	115842,89
1559	80625,31	115847,00
1560	80626,87	115851,11
1561	80628,40	115855,26
1562	80629,87	115859,41
1563	80631,31	115863,57
1564	80632,70	115867,76
1565	80634,05	115871,96
1566	80635,35	115876,17
1567	80636,61	115880,39
1568	80637,83	115884,63

1	2	3
1569	80639,00	115888,88
1570	80640,13	115893,16
1571	80641,21	115897,43
1572	80642,24	115901,71
1573	80643,23	115906,01
1574	80644,18	115910,31
1575	80645,08	115914,63
1576	80645,51	115916,83
1577	80645,94	115918,98
1578	80650,15	115940,88
1579	80652,70	115954,11
1580	80655,79	115973,22
1581	80656,26	115976,31
1582	80659,14	115998,20
1583	80659,98	116006,10
1584	80661,37	116023,28
1585	80661,97	116032,35
1586	80665,07	116082,61
1587	80665,12	116083,80
1588	80665,80	116097,96
1589	80666,95	116122,16
1590	80668,13	116146,97
1591	80668,76	116160,36
1592	80669,86	116183,41
1593	80670,27	116192,15
1594	80672,29	116234,43
1595	80674,13	116273,28
1596	80675,69	116305,91
1597	80676,49	116322,84
1598	80678,13	116357,35
1599	80678,45	116363,97
1600	80678,90	116374,15
1601	80679,16	116383,00
1602	80679,22	116387,04
1603	80679,24	116392,67
1604	80679,18	116398,11
1605	80679,08	116402,50
1606	80678,30	116419,32
1607	80677,02	116434,43
1608	80675,80	116445,01
1609	80671,85	116470,28
1610	80673,60	116490,04
1611	80670,29	116511,82
1612	80665,25	116523,83

1	2	3
1613	80665,95	116537,90
1614	80672,87	116536,15
1615	80680,49	116535,04
1616	80685,67	116534,90
1617	80689,16	116534,99
1618	80694,25	116535,57
1619	80699,24	116536,57
1620	80704,01	116537,94
1621	80723,37	116544,80
1622	80797,77	116570,98
1623	80807,94	116574,44
1624	80868,93	116595,17
1625	80937,63	116618,53
1626	80939,93	116619,31
1627	80940,37	116619,46
1628	80965,51	116628,01
1629	80970,41	116629,68
1630	80977,67	116632,15
1631	80997,01	116638,72
1632	81001,96	116640,40
1633	81015,77	116645,10
1634	81023,26	116647,65
1635	81032,39	116650,75
1636	81035,77	116651,91
1637	81039,24	116653,17
1638	81041,02	116653,87
1639	81042,79	116654,60
1640	81044,60	116655,41
1641	81046,38	116656,27
1642	81048,15	116657,20
1643	81049,88	116658,20
1644	81051,58	116659,25
1645	81053,24	116660,36
1646	81054,86	116661,53
1647	81056,44	116662,75
1648	81057,98	116664,03
1649	81059,47	116665,36
1650	81060,91	116666,74
1651	81062,31	116668,17
1652	81063,65	116669,65
1653	81064,94	116671,17
1654	81066,18	116672,74
1655	81067,37	116674,35
1656	81068,49	116676,00



1	2	3
1657	81069,56	116677,69
1658	81070,57	116679,41
1659	81071,52	116681,17
1660	81072,41	116682,96
1661	81073,23	116684,78
1662	81073,99	116686,62
1663	81074,69	116688,50
1664	81075,32	116690,39
1665	81075,88	116692,31
1666	81076,38	116694,24
1667	81076,81	116696,20
1668	81077,17	116698,14
1669	81077,47	116700,10
1670	81077,71	116702,00
1671	81077,91	116703,90
1672	81078,21	116707,59
1673	81078,43	116711,15
1674	81078,56	116713,28
1675	81079,75	116733,26
1676	81080,16	116740,10
1677	81080,45	116745,06
1678	81081,62	116766,01
1679	81082,52	116776,42
1680	81083,43	116786,91
1681	81084,57	116796,59
1682	81085,88	116807,74
1683	81088,97	116828,49
1684	81092,71	116849,13
1685	81095,97	116862,38
1686	81098,16	116861,41
1687	81101,84	116859,98
1688	81106,21	116872,01
1689	81110,29	116883,23
1690	81116,87	116901,34
1691	81114,39	116902,18
1692	81104,05	116905,18
1693	81107,04	116915,59
1694	81112,97	116937,34
1695	81119,35	116955,68
1696	81126,17	116974,76
1697	81128,93	116981,99
1698	81131,72	116989,31
1699	81146,46	116983,77
1700	81154,25	117005,38

1	2	3
1701	81166,35	117038,99
1702	81188,94	117111,58
1703	81208,53	117179,58
1704	81212,62	117192,48
1705	81216,89	117198,15
1706	81219,20	117204,69
1707	81277,80	117361,10
1708	81282,35	117373,25
1709	81305,23	117436,11
1710	81321,33	117480,33
1711	81332,05	117499,35
1712	81340,64	117509,91
1713	81351,05	117518,28
1714	81358,84	117524,54
1715	81373,97	117531,80
1716	81383,18	117534,41
1717	81386,76	117535,42
1718	81399,98	117537,06
1719	81413,47	117536,65
1720	81426,81	117534,15
1721	81520,35	117511,30
1722	81576,03	117496,90
1723	81601,73	117490,25
1724	81660,35	117474,01
1725	81665,38	117472,62
1726	81704,60	117461,76
1727	81705,76	117465,58
1728	81761,74	117450,04
1729	81789,68	117441,99
1730	81790,89	117446,16
1731	81805,92	117442,05
1732	81809,87	117455,70
1733	81826,50	117450,91
1734	81818,85	117422,84
1735	81816,48	117414,15
1736	81811,03	117394,16
1737	81829,48	117389,22
1738	81832,55	117400,27
1739	81827,71	117401,52
1740	81872,93	117564,47
1741	81889,08	117622,68
1742	81889,71	117624,90
1743	81890,37	117627,10
1744	81891,07	117629,29

1	2	3
1745	81891,80	117631,48
1746	81892,57	117633,65
1747	81893,37	117635,80
1748	81894,21	117637,95
1749	81895,08	117640,08
1750	81895,98	117642,20
1751	81896,92	117644,30
1752	81897,89	117646,39
1753	81898,90	117648,46
1754	81899,93	117650,51
1755	81901,01	117652,55
1756	81902,11	117654,57
1757	81903,24	117656,57
1758	81904,41	117658,56
1759	81905,03	117659,58
1760	81905,61	117660,52
1761	81906,84	117662,47
1762	81908,10	117664,39
1763	81909,39	117666,30
1764	81910,72	117668,18
1765	81912,07	117670,05
1766	81913,45	117671,89
1767	81914,86	117673,71
1768	81916,30	117675,50
1769	81917,77	117677,28
1770	81919,27	117679,03
1771	81920,79	117680,75
1772	81922,34	117682,45
1773	81923,92	117684,13
1774	81925,53	117685,78
1775	81927,16	117687,40
1776	81928,82	117689,00
1777	81930,50	117690,57
1778	81958,69	117715,66
1779	81958,97	117715,90
1780	81959,15	117716,05
1781	81959,34	117716,20
1782	81959,53	117716,35
1783	81959,73	117716,48
1784	81959,93	117716,62
1785	81960,13	117716,75
1786	81960,33	117716,87
1787	81960,54	117716,99
1788	81960,75	117717,10

1	2	3
1789	81960,97	117717,21
1790	81961,19	117717,31
1791	81961,41	117717,41
1792	81961,63	117717,50
1793	81961,85	117717,59
1794	81962,12	117717,69
1795	81962,34	117717,76
1796	81962,65	117717,85
1797	81962,88	117717,91
1798	81963,12	117717,97
1799	81963,35	117718,02
1800	81963,59	117718,06
1801	81963,82	117718,10
1802	81964,06	117718,13
1803	81964,30	117718,16
1804	81965,08	117718,21
1805	81965,51	117718,21
1806	81966,26	117718,16
1807	81967,41	117717,97
1808	81968,54	117717,65
1809	81969,62	117717,20
1810	81970,64	117716,62
1811	81971,58	117715,92
1812	81972,44	117715,12
1813	82035,75	117660,75
1814	82035,95	117660,60
1815	82036,21	117660,42
1816	82107,08	117616,50
1817	82125,28	117607,09
1818	82202,08	117567,34
1819	82291,46	117521,07
1820	82300,79	117516,23
1821	82296,95	117508,84
1822	82339,10	117487,04
1823	82351,66	117480,58
1824	82360,06	117476,23
1825	82367,49	117472,38
1826	82387,02	117462,26
1827	82379,85	117445,15
1828	82368,53	117418,13
1829	82390,81	117403,90
1830	82403,94	117396,32
1831	82567,87	117317,09
1832	82590,53	117308,45

1	2	3
1833	82597,67	117322,13
1834	82614,32	117319,06
1835	82627,48	117344,12
<b>Внутренний контур 1</b>		
1	80669,58	116479,37
2	80669,12	116479,41
3	80668,67	116479,32
4	80668,28	116479,09
5	80667,97	116478,74
6	80667,79	116478,33
7	80667,74	116477,87
8	80667,83	116477,43
9	80668,05	116477,03
10	80668,42	116476,68
11	80668,80	116476,52
12	80669,26	116476,47
13	80669,71	116476,55
14	80670,06	116476,69
15	80670,42	116477,10
16	80670,62	116477,51
17	80670,69	116477,97
18	80670,58	116478,50
19	80670,34	116478,89
20	80670,00	116479,19
<b>Внутренний контур 2</b>		
1	80629,11	116091,04
2	80632,31	116159,46
3	80638,03	116179,25
4	80642,27	116268,46
5	80642,60	116275,44
6	80644,84	116322,52
7	80647,38	116376,82
8	80647,47	116382,03
9	80641,97	116383,34
10	80647,36	116405,27
11	80646,62	116419,30
12	80645,66	116430,44
13	80644,74	116438,68
14	80643,80	116445,80
15	80640,60	116465,31
16	80639,91	116468,81
17	80622,29	116557,54
18	80620,55	116564,57
19	80617,77	116570,19

1	2	3
20	80614,25	116575,39
21	80610,07	116580,07
22	80605,30	116584,15
23	80598,64	116588,29
24	80547,19	116596,76
25	80542,50	116568,31
26	80528,90	116506,19
27	80527,40	116499,34
28	80527,18	116498,36
29	80515,77	116500,19
30	80481,74	116289,06
31	80480,58	116281,89
32	80457,64	116139,43
33	80455,27	116124,61
34	80463,71	116122,99
35	80484,03	116119,06
36	80622,38	116092,31
<b>Внутренний контур 3</b>		
1	80418,99	116135,07
2	80442,81	116283,98
3	80445,99	116303,82
4	80447,10	116310,74
5	80478,54	116507,17
6	80479,65	116514,08
7	80493,22	116598,85
8	80357,06	116620,99
9	80352,94	116608,25
10	80331,76	116537,77
11	80329,70	116531,00
12	80325,79	116518,17
13	80306,50	116454,85
14	80280,66	116370,02
15	80278,74	116363,71
16	80266,64	116323,12
17	80261,31	116300,24
18	80233,76	116182,11
19	80230,75	116167,97
20	80414,10	116132,56
21	80416,20	116133,90
22	80416,99	116132,68
<b>Внутренний контур 4</b>		
1	80232,09	116307,06
2	80251,05	116371,44
3	80253,55	116379,95

1	2	3
4	80267,39	116418,83
5	80304,52	116523,17
6	80329,69	116615,54
7	80331,92	116625,11
8	80316,17	116627,81
9	80253,05	116637,90
10	80190,01	116648,87
11	80045,19	116676,17
12	80044,45	116672,97
13	80028,87	116676,60
14	80029,50	116679,30
15	79773,75	116721,43
16	79757,90	116724,04
17	79492,90	116767,69
18	79476,78	116770,35
19	79477,48	116773,13
20	79270,98	116803,87
21	79243,95	116808,29
22	79242,20	116801,59
23	79236,38	116779,29
24	79231,31	116759,86
25	79226,05	116739,73
26	79220,47	116741,01
27	79219,69	116741,19
28	79213,15	116742,69
29	79199,75	116745,78
30	79194,55	116746,97
31	79198,41	116760,52
32	79208,21	116815,31
33	79198,07	116816,88
34	79137,44	116826,25
35	79118,80	116836,49
36	79006,03	116854,92
37	78999,26	116856,03
38	78991,24	116857,34
39	78966,36	116861,45
40	78964,27	116861,82
41	78961,77	116862,02
42	78945,89	116864,41
43	78924,39	116867,39
44	78904,17	116869,25
45	78851,32	116873,99
46	78819,32	116876,86
47	78811,07	116878,66

1	2	3
48	78787,78	116883,73
49	78766,55	116880,67
50	78751,52	116884,10
51	78726,86	116890,10
52	78708,85	116902,04
53	78705,84	116902,84
54	78698,40	116904,70
55	78599,26	116927,63
56	78440,32	116954,12
57	78438,09	116954,48
58	78418,38	116957,67
59	78417,46	116957,82
60	78409,82	116956,77
61	78408,89	116956,62
62	78406,54	116956,24
63	78397,78	116948,80
64	78376,56	116804,51
65	78377,08	116792,26
66	78375,15	116776,80
67	78402,32	116772,67
68	78397,43	116739,40
69	78374,11	116742,13
70	78375,37	116726,61
71	78377,70	116711,22
72	78381,11	116696,02
73	78385,58	116681,10
74	78391,07	116666,54
75	78397,57	116652,39
76	78405,04	116638,73
77	78413,45	116625,62
78	78420,85	116615,19
79	78431,35	116602,60
80	78452,37	116623,83
81	78482,41	116594,64
82	78461,75	116573,37
83	78504,87	116534,93
84	78512,82	116545,10
85	78530,22	116531,54
86	78522,71	116521,25
87	78531,36	116515,46
88	78540,21	116509,99
89	78555,78	116501,41
90	78566,66	116495,42
91	78574,92	116486,99



1	2	3
92	78578,19	116485,53
93	78582,77	116483,70
94	78587,38	116481,96
95	78592,03	116480,30
96	78596,71	116478,74
97	78601,40	116477,27
98	78606,15	116475,88
99	78610,91	116474,58
100	78615,69	116473,38
101	78620,49	116472,27
102	78758,33	116441,74
103	78793,44	116433,97
104	78798,17	116432,98
105	79083,32	116376,29
106	79086,85	116389,81
107	79102,18	116448,67
108	79134,59	116440,23
109	79140,88	116438,59
110	79139,67	116433,93
111	79125,85	116380,87
112	79123,47	116371,76
113	79121,72	116365,01
114	79126,09	116364,44
115	79230,31	116351,13
116	79232,18	116350,90
117	79261,49	116347,15
118	79347,56	116336,16
119	79366,53	116333,74
120	79379,57	116331,39
121	79382,55	116330,68
122	79647,92	116279,66
123	79657,85	116319,82
124	79673,39	116315,98
125	79670,70	116305,13
126	79663,65	116276,64
127	79681,25	116273,25
128	79734,41	116263,03
129	79768,94	116257,16
130	79924,09	116227,19
131	79939,81	116224,16
132	80201,01	116173,72
133	80204,55	116188,92

**Внутренний контур 5 (зона планируемого размещения объекта капитального строительства, проектируемого в составе линейных объектов регионального**

1	2	3
<b>значения 24)</b>		
1	78414,38	117007,95
2	78408,88	117008,96
3	78408,09	117004,65
4	78413,59	117003,62
<b>Внутренний контур 6 (зона планируемого размещения объекта капитального строительства, проектируемого в составе линейных объектов регионального значения 40)</b>		
1	73774,94	119526,78
2	73760,00	119530,83
3	73756,01	119515,41
4	73771,33	119511,45
<b>Внутренний контур 7 (зоны планируемого размещения объектов капитального строительства, проектируемого в составе линейных объектов регионального значения 41, 42)</b>		
1	72817,74	119780,66
2	72810,48	119782,50
3	72810,20	119781,53
4	72797,32	119784,82
5	72794,12	119772,07
6	72822,54	119764,79
7	72833,76	119761,92
8	72836,62	119773,59
9	72825,47	119776,47
10	72827,47	119784,42
11	72819,22	119786,52
<b>Внутренний контур 8</b>		
1	72836,53	121814,60
2	72828,59	121819,76
3	72823,42	121811,81
4	72831,43	121806,67
<b>Внутренний контур 9</b>		
1	72938,34	121974,68
2	72933,09	121978,27
3	72929,49	121973,01
4	72934,74	121969,42
<b>Внутренний контур 10</b>		
1	73042,74	122135,30
2	73037,49	122138,88
3	73033,89	122133,62
4	73039,14	122130,04
5	73039,28	122130,24
<b>Внутренний контур 11</b>		

1	2	3
1	73122,34	122260,56
2	73119,97	122262,14
3	73118,38	122259,75
4	73120,75	122258,18
<b>Внутренний контур 12</b>		
1	73212,75	122399,09
2	73210,38	122400,67
3	73208,80	122398,28
4	73211,17	122396,71
<b>Внутренний контур 13</b>		
1	73329,39	122580,47
2	73321,46	122585,63
3	73316,28	122577,68
4	73324,30	122572,53
<b>Внутренний контур 14</b>		
1	73428,53	122727,42
2	73420,51	122732,49
3	73415,44	122724,46
4	73423,53	122719,42
<b>Зона планируемого размещения линейного объекта регионального значения 2</b>		
1	82521,64	117474,39
2	82518,99	117475,88
3	82517,16	117472,25
4	82519,81	117470,76
<b>Зона планируемого размещения линейного объекта регионального значения 3</b>		
1	82500,93	117475,56
2	82497,55	117477,33
3	82496,61	117475,56
4	82500,00	117473,79
<b>Зона планируемого размещения линейного объекта регионального значения 4</b>		
1	81299,83	117383,60
2	81293,11	117386,47
3	81285,08	117367,54
4	81291,75	117364,76
<b>Зона планируемого размещения линейного объекта регионального значения 5</b>		
1	80415,34	116139,85
2	80416,12	116138,97
3	80417,78	116140,89
4	80418,71	116142,27
5	80420,10	116144,39
6	80419,17	116144,88
7	80417,81	116142,78
<b>Зона планируемого размещения объекта капитального строительства, проектируемого в составе линейных объектов регионального значения 6</b>		

1	2	3
1	82379,85	117445,15
2	82387,02	117462,26
3	82367,49	117472,38
4	82359,00	117455,94
<b>Зона планируемого размещения объекта капитального строительства, проектируемого в составе линейных объектов регионального значения 7</b>		
1	81826,50	117450,91
2	81809,87	117455,70
3	81805,92	117442,05
4	81801,74	117427,58
5	81818,85	117422,84
<b>Зона планируемого размещения объекта капитального строительства, проектируемого в составе линейных объектов регионального значения 8</b>		
1	81816,48	117414,15
2	81818,85	117422,84
3	81801,74	117427,58
4	81786,91	117431,84
5	81758,74	117439,66
6	81761,74	117450,04
7	81705,76	117465,58
8	81704,60	117461,76
9	81700,34	117446,41
<b>Зона планируемого размещения объекта капитального строительства, проектируемого в составе линейных объектов регионального значения 9</b>		
1	81789,68	117441,99
2	81761,74	117450,04
3	81758,74	117439,66
4	81786,91	117431,84
<b>Зона планируемого размещения объекта капитального строительства, проектируемого в составе линейных объектов регионального значения 10</b>		
1	81589,76	117473,57
2	81601,73	117490,25
3	81576,03	117496,90
4	81520,35	117511,30
5	81515,35	117493,16
<b>Зона планируемого размещения объекта капитального строительства, проектируемого в составе линейных объектов регионального значения 11</b>		
1	81146,46	116983,77
2	81131,72	116989,31
3	81128,93	116981,99
4	81126,17	116974,76
5	81119,35	116955,68
6	81112,97	116937,34
7	81107,04	116915,59
8	81118,42	116912,31

1	2	3
9	81127,94	116936,20
10	81129,21	116935,87
<b>Зона планируемого размещения объекта капитального строительства, проектируемого в составе линейных объектов регионального значения 12</b>		
1	81118,42	116912,31
2	81107,04	116915,59
3	81104,05	116905,18
4	81114,39	116902,18
<b>Зона планируемого размещения объекта капитального строительства, проектируемого в составе линейных объектов регионального значения 13</b>		
1	80704,02	116356,20
2	80678,13	116357,35
3	80676,49	116322,84
4	80675,69	116305,91
5	80701,73	116304,75
<b>Зона планируемого размещения объекта капитального строительства, проектируемого в составе линейных объектов регионального значения 14</b>		
1	80716,47	116073,04
2	80665,12	116083,80
3	80665,07	116082,61
4	80661,97	116032,35
5	80661,37	116023,28
6	80659,98	116006,10
7	80659,14	115998,20
8	80656,26	115976,31
9	80655,79	115973,22
10	80652,70	115954,11
11	80650,15	115940,88
12	80677,52	115935,52
13	80682,13	115949,47
14	80705,80	116013,97
15	80707,46	116023,19
16	80715,79	116069,31
<b>Зона планируемого размещения объекта капитального строительства, проектируемого в составе линейных объектов регионального значения 15</b>		
1	80486,88	116133,78
2	80466,27	116137,79
3	80463,71	116122,99
4	80484,03	116119,06
<b>Зона планируемого размещения объекта капитального строительства, проектируемого в составе линейных объектов регионального значения 16</b>		
1	80466,27	116137,79
2	80457,64	116139,43
3	80455,27	116124,61
4	80463,71	116122,99

1	2	3
<b>Зона планируемого размещения объекта капитального строительства, проектируемого в составе линейных объектов регионального значения 17</b>		
1	79687,75	116300,91
2	79670,70	116305,13
3	79663,65	116276,64
4	79681,25	116273,25
<b>Зона планируемого размещения объекта капитального строительства, проектируемого в составе линейных объектов регионального значения 18</b>		
1	79226,40	116888,98
2	79200,30	116892,86
3	79198,91	116883,51
4	79168,07	116887,99
5	79166,01	116875,26
6	79220,66	116866,91
<b>Зона планируемого размещения объекта капитального строительства, проектируемого в составе линейных объектов регионального значения 19</b>		
1	78945,89	116864,41
2	78924,39	116867,39
3	78922,06	116850,38
4	78943,58	116847,44
<b>Зона планируемого размещения объекта капитального строительства, проектируемого в составе линейных объектов регионального значения 20</b>		
1	78562,70	116514,72
2	78548,15	116523,43
3	78540,21	116509,99
4	78555,78	116501,41
<b>Зона планируемого размещения объекта капитального строительства, проектируемого в составе линейных объектов регионального значения 21</b>		
1	78517,84	116454,20
2	78515,60	116455,53
3	78513,36	116456,87
4	78511,14	116458,23
5	78508,94	116459,62
6	78506,74	116461,02
7	78504,55	116462,44
8	78502,38	116463,87
9	78501,47	116464,49
10	78495,60	116455,23
11	78515,26	116443,70
<b>Зона планируемого размещения объекта капитального строительства, проектируемого в составе линейных объектов регионального значения 22</b>		
1	78501,47	116464,49
2	78500,22	116465,33
3	78498,07	116466,80
4	78495,93	116468,29

1	2	3
5	78493,81	116469,80
6	78491,70	116471,33
7	78489,60	116472,87
8	78487,51	116474,43
9	78486,54	116475,17
10	78480,00	116464,30
11	78495,60	116455,23
<b>Зона планируемого размещения объекта капитального строительства, проектируемого в составе линейных объектов регионального значения 23</b>		
1	78547,60	116992,80
2	78543,26	116993,35
3	78542,75	116989,30
4	78547,03	116988,62
<b>Зона планируемого размещения объекта капитального строительства, проектируемого в составе линейных объектов регионального значения 24</b>		
1	78414,38	117007,95
2	78408,88	117008,96
3	78408,09	117004,65
4	78413,59	117003,62
<b>Зона планируемого размещения объекта капитального строительства, проектируемого в составе линейных объектов регионального значения 25</b>		
1	78165,18	117065,93
2	78140,12	117068,51
3	78138,33	117052,03
4	78137,67	117045,96
5	78162,81	117042,91
<b>Зона планируемого размещения объекта капитального строительства, проектируемого в составе линейных объектов регионального значения 26</b>		
1	78137,15	117041,30
2	78137,67	117045,96
3	78138,33	117052,03
4	78118,73	117054,10
5	78117,55	117043,36
<b>Зона планируемого размещения объекта капитального строительства, проектируемого в составе линейных объектов регионального значения 27</b>		
1	78095,25	117073,14
2	78092,65	117048,43
3	78092,37	117045,84
4	78117,55	117043,36
5	78118,73	117054,10
6	78138,33	117052,03
7	78140,12	117068,51
<b>Зона планируемого размещения объекта капитального строительства, проектируемого в составе линейных объектов регионального значения 28</b>		
1	77756,15	117058,52

1	2	3
2	77762,31	117082,64
3	77705,90	117097,47
4	77701,10	117080,15
5	77699,05	117072,35
<b>Зона планируемого размещения объекта капитального строительства, проектируемого в составе линейных объектов регионального значения 29</b>		
1	77183,82	117198,45
2	77184,18	117199,28
3	77184,55	117200,12
4	77184,91	117200,95
5	77185,27	117201,79
6	77185,63	117202,62
7	77185,99	117203,46
8	77186,35	117204,29
9	77186,71	117205,13
10	77187,06	117205,96
11	77187,42	117206,80
12	77187,78	117207,64
13	77188,06	117208,30
14	77170,73	117217,66
15	77165,60	117208,15
<b>Зона планируемого размещения объекта капитального строительства, проектируемого в составе линейных объектов регионального значения 30</b>		
1	77178,33	117185,96
2	77178,70	117186,79
3	77179,07	117187,62
4	77179,44	117188,45
5	77179,80	117189,29
6	77180,17	117190,12
7	77180,54	117190,95
8	77180,91	117191,78
9	77181,27	117192,61
10	77181,64	117193,45
11	77182,00	117194,28
12	77182,37	117195,11
13	77182,73	117195,95
14	77183,10	117196,78
15	77183,46	117197,61
16	77183,81	117198,42
17	77165,60	117208,15
18	77170,73	117217,66
19	77148,49	117229,70
20	77143,50	117220,48
21	77135,66	117205,89



1	2	3
22	77177,25	117183,53
<b>Зона планируемого размещения объекта капитального строительства, проектируемого в составе линейных объектов регионального значения 31</b>		
1	77122,55	117309,90
2	77265,36	117584,21
3	76937,29	117757,61
4	76806,76	117506,19
5	76796,49	117486,40
6	76801,30	117475,85
7	76858,75	117444,57
8	77036,91	117352,07
<b>Зона планируемого размещения объекта капитального строительства, проектируемого в составе линейных объектов регионального значения 32</b>		
1	76806,76	117506,19
2	76692,83	117559,42
3	76685,24	117529,49
4	76758,68	117491,56
5	76771,86	117481,47
6	76797,39	117468,28
7	76801,30	117475,85
8	76796,49	117486,40
<b>Зона планируемого размещения объекта капитального строительства, проектируемого в составе линейных объектов регионального значения 33</b>		
1	76715,25	117422,64
2	76724,48	117439,17
3	76728,36	117446,67
4	76703,29	117459,62
5	76690,50	117436,09
<b>Зона планируемого размещения объекта капитального строительства, проектируемого в составе линейных объектов регионального значения 34</b>		
1	76486,21	117633,38
2	76428,64	117663,14
3	76426,40	117658,80
4	76420,90	117648,17
5	76486,27	117614,39
6	76493,03	117627,48
<b>Зона планируемого размещения объекта капитального строительства, проектируемого в составе линейных объектов регионального значения 35</b>		
1	76430,29	117600,06
2	76433,92	117607,07
3	76439,48	117604,19
4	76445,13	117614,65
5	76384,25	117646,10
6	76378,92	117635,77
7	76375,48	117629,13

1	2	3
8	76402,46	117614,82
<b>Зона планируемого размещения объекта капитального строительства, проектируемого в составе линейных объектов регионального значения 36</b>		
1	76025,29	117951,54
2	75987,97	117997,17
3	75984,74	117994,59
4	75975,15	117987,03
5	75988,42	117969,92
6	76000,58	117954,89
7	76012,47	117940,76
8	76021,63	117948,51
<b>Зона планируемого размещения объекта капитального строительства, проектируемого в составе линейных объектов регионального значения 37</b>		
1	75753,02	118536,56
2	75748,28	118550,80
3	75745,25	118549,78
4	75734,07	118545,85
5	75738,76	118532,03
6	75750,64	118535,80
<b>Зона планируемого размещения объекта капитального строительства, проектируемого в составе линейных объектов регионального значения 38</b>		
1	74280,96	119354,92
2	74286,85	119352,63
3	74295,71	119370,82
4	74245,12	119398,09
5	74229,62	119397,78
6	74233,21	119379,84
7	74241,88	119375,74
8	74246,17	119373,47
9	74251,68	119370,33
10	74257,43	119367,04
11	74263,17	119363,75
12	74270,20	119359,90
13	74275,69	119357,23
<b>Зона планируемого размещения объекта капитального строительства, проектируемого в составе линейных объектов регионального значения 39</b>		
1	74117,60	119432,44
2	74070,06	119449,48
3	74062,20	119418,03
4	74122,12	119405,88
<b>Зона планируемого размещения объекта капитального строительства, проектируемого в составе линейных объектов регионального значения 40</b>		
1	73774,94	119526,78
2	73760,00	119530,83
3	73756,01	119515,41

1	2	3
4	73771,33	119511,45
<b>Зона планируемого размещения объекта капитального строительства, проектируемого в составе линейных объектов регионального значения 41</b>		
1	72833,76	119761,92
2	72836,62	119773,59
3	72825,47	119776,47
4	72822,54	119764,79
<b>Зона планируемого размещения объекта капитального строительства, проектируемого в составе линейных объектов регионального значения 42</b>		
1	72817,74	119780,66
2	72810,48	119782,50
3	72810,20	119781,53
4	72797,32	119784,82
5	72794,12	119772,07
6	72822,54	119764,79
7	72825,47	119776,47
8	72827,47	119784,42
9	72819,22	119786,52
<b>Зона планируемого размещения объекта капитального строительства, проектируемого в составе линейных объектов регионального значения 43</b>		
1	72216,60	119903,68
2	72211,17	119905,04
3	72210,08	119900,74
4	72215,50	119899,35
<b>Зона планируемого размещения объекта капитального строительства, проектируемого в составе линейных объектов регионального значения 44</b>		
1	72476,82	121328,37
2	72461,92	121338,05
3	72439,29	121302,55
4	72454,97	121293,09
5	72457,25	121296,60
<b>Зона планируемого размещения объекта капитального строительства, проектируемого в составе линейных объектов регионального значения 45</b>		
1	73378,11	122805,08
2	73370,53	122809,97
3	73368,33	122812,46
4	73356,44	122802,07
5	73360,56	122795,58
6	73368,59	122790,38
<b>Зона планируемого размещения объекта капитального строительства, проектируемого в составе линейных объектов регионального значения 46</b>		
1	72895,59	123611,03
2	72877,13	123593,88
3	72896,15	123574,95
4	72908,44	123569,78

1	2	3
5	72914,47	123566,99
6	72916,57	123566,04
7	72934,75	123583,47
8	72919,31	123595,60
9	72901,24	123607,73
<b>Зона планируемого размещения объекта капитального строительства, проектируемого в составе линейных объектов регионального значения 47</b>		
1	72838,92	123727,00
2	72777,72	123743,13
3	72772,12	123722,59
4	72777,68	123721,65
5	72804,66	123715,97
6	72834,05	123708,64
7	72856,29	123700,89
8	72859,93	123709,62
<b>Зона планируемого размещения объекта капитального строительства, проектируемого в составе линейных объектов регионального значения 48</b>		
1	72700,08	123669,52
2	72665,80	123675,28
3	72633,27	123679,52
4	72632,13	123672,48
5	72630,46	123662,73
6	72697,81	123653,01
<b>Зона планируемого размещения объекта капитального строительства, проектируемого в составе линейных объектов регионального значения 49</b>		
1	72696,15	123640,17
2	72697,81	123653,01
3	72630,46	123662,73
4	72628,64	123650,13
5	72655,43	123646,10
6	72655,73	123646,35
7	72656,10	123646,48
8	72656,49	123646,48
9	72656,86	123646,35
10	72657,16	123646,10
11	72657,35	123645,76
<b>Зона планируемого размещения объекта капитального строительства, проектируемого в составе линейных объектов регионального значения 50</b>		
1	81801,74	117427,58
2	81805,92	117442,05
3	81790,89	117446,16
4	81789,68	117441,99
5	81786,91	117431,84

4. Перечень координат характерных точек границ зон планируемого размещения линейных объектов, подлежащих реконструкции в связи с изменением их местоположения.

№ точки	X	Y
1	2	3
<b>Зона планируемого размещения линейных объектов, подлежащих реконструкции в связи с изменением их местоположения 1</b>		
1	82624,60	117390,85
2	82624,21	117396,84
3	82621,41	117396,65
4	82619,13	117390,50
5	82621,61	117390,66
<b>Зона планируемого размещения линейных объектов, подлежащих реконструкции в связи с изменением их местоположения 2</b>		
1	82621,18	117396,03
2	82620,48	117394,14
3	82620,88	117393,96
4	82622,21	117393,34
5	82622,94	117395,21
6	82621,73	117395,77
<b>Зона планируемого размещения линейных объектов, подлежащих реконструкции в связи с изменением их местоположения 3</b>		
1	82550,96	117438,81
2	82553,92	117436,44
3	82555,91	117440,35
4	82554,97	117444,51
5	82551,56	117443,73
6	82552,16	117441,07
<b>Зона планируемого размещения линейных объектов, подлежащих реконструкции в связи с изменением их местоположения 4</b>		
1	82546,78	117443,33
2	82547,04	117441,94
3	82548,58	117440,71
4	82548,64	117440,83
5	82549,66	117441,02
6	82550,44	117441,18
7	82549,86	117444,19
8	82549,09	117443,97
9	82547,12	117443,59
<b>Зона планируемого размещения линейных объектов, подлежащих реконструкции в связи с изменением их местоположения 5</b>		
1	82516,71	117463,21
2	82518,22	117466,18
3	82523,81	117465,13
4	82525,01	117465,45
5	82526,42	117468,18
6	82525,21	117469,92
7	82522,67	117468,21

1	2	3
8	82516,67	117469,32
9	82513,69	117463,46
10	82514,91	117462,73
<b>Зона планируемого размещения линейных объектов, подлежащих реконструкции в связи с изменением их местоположения 6</b>		
1	82513,11	117463,81
2	82516,53	117470,08
3	82524,61	117469,58
4	82527,57	117476,39
5	82525,73	117477,18
6	82523,34	117471,66
7	82520,36	117471,85
8	82519,81	117470,76
9	82517,56	117472,02
10	82515,38	117472,16
11	82511,39	117464,84
<b>Зона планируемого размещения линейных объектов, подлежащих реконструкции в связи с изменением их местоположения 7</b>		
1	82512,19	117464,36
2	82516,47	117472,26
3	82517,36	117472,64
4	82518,99	117475,88
5	82519,76	117475,45
6	82520,60	117477,08
7	82518,28	117478,27
8	82516,70	117475,19
9	82514,62	117474,29
10	82509,96	117465,69
<b>Зона планируемого размещения линейных объектов, подлежащих реконструкции в связи с изменением их местоположения 8</b>		
1	82520,79	117464,31
2	82525,01	117465,45
3	82525,55	117466,50
4	82513,51	117472,14
5	82514,38	117473,94
6	82510,78	117475,69
7	82508,13	117470,24
<b>Зона планируемого размещения линейных объектов, подлежащих реконструкции в связи с изменением их местоположения 9</b>		
1	82372,62	117415,61
2	82369,21	117417,71
3	82368,44	117416,62
4	82335,43	117425,46
5	82334,32	117420,89
6	82337,58	117420,10

1	2	3
7	82337,72	117420,69
8	82370,09	117412,04
<b>Зона планируемого размещения линейных объектов, подлежащих реконструкции в связи с изменением их местоположения 10</b>		
1	82346,23	117480,52
2	82333,99	117487,81
3	82311,89	117498,95
4	82304,77	117501,35
5	82302,85	117495,67
6	82305,69	117494,71
7	82309,57	117493,40
8	82331,10	117482,55
9	82343,16	117475,36
10	82345,73	117473,83
11	82348,80	117478,98
<b>Зона планируемого размещения линейных объектов, подлежащих реконструкции в связи с изменением их местоположения 11</b>		
1	82311,89	117501,12
2	82296,95	117508,84
3	82300,79	117516,23
4	82296,61	117518,40
5	82294,01	117513,38
6	82293,08	117511,58
7	82290,55	117506,57
8	82307,66	117495,48
<b>Зона планируемого размещения линейных объектов, подлежащих реконструкции в связи с изменением их местоположения 12</b>		
1	82315,26	117528,54
2	82318,12	117534,05
3	82317,68	117534,28
4	82307,63	117539,68
5	82304,73	117534,08
6	82314,90	117528,72
<b>Зона планируемого размещения линейных объектов, подлежащих реконструкции в связи с изменением их местоположения 13</b>		
1	82197,59	117562,04
2	82199,02	117564,67
3	82200,83	117567,99
4	82195,50	117570,74
5	82192,32	117564,92
<b>Зона планируемого размещения линейных объектов, подлежащих реконструкции в связи с изменением их местоположения 14</b>		
1	82204,28	117586,81
2	82209,60	117584,03
3	82210,38	117585,46

1	2	3
4	82211,82	117588,10
5	82206,55	117590,97
<b>Зона планируемого размещения линейных объектов, подлежащих реконструкции в связи с изменением их местоположения 15</b>		
1	82139,77	117596,70
2	82140,69	117599,11
3	82140,20	117599,37
4	82138,96	117599,85
5	82102,47	117618,75
6	82074,26	117634,52
7	82047,17	117652,02
8	82046,32	117652,61
9	82045,07	117650,80
10	82045,92	117650,21
11	82073,13	117632,64
12	82101,45	117616,80
13	82138,25	117597,50
<b>Зона планируемого размещения линейных объектов, подлежащих реконструкции в связи с изменением их местоположения 16</b>		
1	81799,17	117391,88
2	81767,05	117417,63
3	81764,36	117414,27
4	81796,48	117388,52
<b>Зона планируемого размещения линейных объектов, подлежащих реконструкции в связи с изменением их местоположения 17</b>		
1	81363,17	117510,70
2	81360,21	117511,58
3	81355,59	117521,92
4	81352,36	117519,33
5	81357,31	117508,27
6	81362,03	117506,87
<b>Зона планируемого размещения линейных объектов, подлежащих реконструкции в связи с изменением их местоположения 18</b>		
1	81343,92	117538,21
2	81347,34	117540,36
3	81344,87	117545,89
4	81336,52	117545,47
5	81334,26	117546,34
6	81332,82	117542,61
7	81335,88	117541,44
8	81342,33	117541,76
<b>Зона планируемого размещения линейных объектов, подлежащих реконструкции в связи с изменением их местоположения 19</b>		
1	81344,13	117503,14
2	81338,42	117507,18



1	2	3
3	81335,71	117503,85
4	81341,65	117499,64
<b>Зона планируемого размещения линейных объектов, подлежащих реконструкции в связи с изменением их местоположения 20</b>		
1	81321,04	117514,24
2	81323,55	117517,72
3	81319,90	117520,31
4	81305,08	117512,65
5	81307,05	117508,83
6	81319,55	117515,29
<b>Зона планируемого размещения линейных объектов, подлежащих реконструкции в связи с изменением их местоположения 21</b>		
1	81319,44	117461,94
2	81315,22	117463,55
3	81310,06	117449,37
4	81316,01	117447,10
5	81319,97	117451,46
<b>Зона планируемого размещения линейных объектов, подлежащих реконструкции в связи с изменением их местоположения 22</b>		
1	81299,51	117465,75
2	81299,36	117465,81
3	81298,33	117468,10
4	81295,50	117468,81
5	81289,90	117458,83
6	81290,86	117456,69
7	81295,30	117455,00
<b>Зона планируемого размещения линейных объектов, подлежащих реконструкции в связи с изменением их местоположения 23</b>		
1	81300,23	117412,09
2	81301,74	117417,90
3	81298,87	117418,65
4	81296,81	117412,98
<b>Зона планируемого размещения линейных объектов, подлежащих реконструкции в связи с изменением их местоположения 24</b>		
1	81280,87	117417,14
2	81282,98	117422,79
3	81275,25	117424,81
4	81273,74	117419,00
<b>Зона планируемого размещения линейных объектов, подлежащих реконструкции в связи с изменением их местоположения 25</b>		
1	81317,77	117383,95
2	81319,81	117390,08
3	81315,95	117391,13
4	81315,13	117388,66
5	81290,06	117394,42

1	2	3
6	81288,68	117390,64
<b>Зона планируемого размещения линейных объектов, подлежащих реконструкции в связи с изменением их местоположения 26</b>		
1	81272,35	117394,39
2	81273,53	117397,54
3	81273,77	117398,17
4	81222,47	117409,96
5	81223,35	117412,71
6	81219,51	117413,84
7	81217,71	117406,95
<b>Зона планируемого размещения линейных объектов, подлежащих реконструкции в связи с изменением их местоположения 27</b>		
1	72982,02	123504,88
2	72981,54	123505,43
3	72978,92	123508,41
4	72978,60	123508,35
5	72937,31	123471,35
6	72939,91	123468,31
7	72980,41	123504,60
<b>Зона планируемого размещения линейных объектов, подлежащих реконструкции в связи с изменением их местоположения 28</b>		
1	81137,68	117058,34
2	81134,60	117059,90
3	81128,97	117047,76
4	81133,31	117046,18
<b>Зона планируемого размещения линейных объектов, подлежащих реконструкции в связи с изменением их местоположения 29</b>		
1	81149,70	116992,75
2	81146,46	116983,77
3	81131,72	116989,31
4	81131,57	116988,92
5	81140,18	116985,66
6	81120,75	116931,95
7	81112,49	116902,73
8	81114,39	116902,18
9	81116,87	116901,34
10	81110,29	116883,23
11	81106,21	116872,01
12	81101,84	116859,98
13	81098,13	116861,36
14	81097,91	116861,46
15	81093,23	116851,23
16	81092,71	116849,13
17	81090,78	116838,50
18	81098,33	116834,43

1	2	3
19	81103,08	116843,22
20	81101,06	116844,32
21	81111,40	116866,91
22	81117,34	116883,14
23	81130,27	116928,89
24	81152,94	116991,52
<b>Зона планируемого размещения линейных объектов, подлежащих реконструкции в связи с изменением их местоположения 30</b>		
1	81032,52	116878,33
2	81041,51	116885,48
3	81062,70	117009,21
4	81114,86	116994,82
5	81118,25	117004,26
6	81055,44	117021,58
7	81053,42	117014,24
8	81032,30	116890,93
9	81026,30	116886,16
<b>Зона планируемого размещения линейных объектов, подлежащих реконструкции в связи с изменением их местоположения 31</b>		
1	81092,37	116767,06
2	81081,78	116767,79
3	81081,62	116766,01
4	81081,20	116757,90
5	81091,58	116757,15
<b>Зона планируемого размещения линейных объектов, подлежащих реконструкции в связи с изменением их местоположения 32</b>		
1	80713,67	116541,36
2	80704,01	116537,94
3	80701,96	116537,35
4	80700,46	116535,57
5	80708,10	116529,12
6	80715,03	116537,32
<b>Зона планируемого размещения линейных объектов, подлежащих реконструкции в связи с изменением их местоположения 33</b>		
1	81080,87	116698,83
2	81081,33	116705,26
3	81078,06	116705,69
4	81077,91	116703,90
5	81077,71	116702,00
6	81077,47	116700,10
7	81077,17	116698,14
8	81076,81	116696,20
9	81076,38	116694,24
10	81075,88	116692,31
11	81075,32	116690,39

1	2	3
12	81074,69	116688,50
13	81073,99	116686,62
14	81073,23	116684,78
15	81072,41	116682,96
16	81071,52	116681,17
17	81070,65	116679,56
18	81073,05	116678,48
19	81077,13	116686,17
20	81080,52	116685,92
21	81080,98	116690,90
22	81081,89	116693,74
23	81082,10	116698,74
<b>Зона планируемого размещения линейных объектов, подлежащих реконструкции в связи с изменением их местоположения 34</b>		
1	81056,90	116685,74
2	81057,50	116686,76
3	81058,20	116688,06
4	81058,85	116689,38
5	81059,46	116690,73
6	81060,03	116692,10
7	81060,54	116693,48
8	81061,01	116694,88
9	81061,42	116696,30
10	81061,79	116697,73
11	81062,11	116699,17
12	81062,39	116700,66
13	81062,62	116702,17
14	81062,82	116703,74
15	81062,98	116705,32
16	81063,16	116707,64
17	81063,00	116707,66
18	81057,02	116708,44
19	81051,85	116700,77
20	81048,01	116701,05
21	81047,64	116696,07
22	81047,09	116693,43
23	81046,73	116688,44
24	81051,68	116688,08
25	81054,48	116686,82
<b>Зона планируемого размещения линейных объектов, подлежащих реконструкции в связи с изменением их местоположения 35</b>		
1	80970,45	116629,69
2	80970,41	116629,68
3	80965,51	116628,01

1	2	3
4	80949,51	116622,57
5	80950,68	116619,13
6	80953,33	116618,39
7	80953,34	116616,50
8	80964,16	116616,53
9	80964,09	116619,67
10	80971,94	116625,32
<b>Зона планируемого размещения линейных объектов, подлежащих реконструкции в связи с изменением их местоположения 36</b>		
1	80944,69	116636,75
2	80965,64	116643,87
3	80964,97	116645,83
4	80964,02	116646,94
5	80964,02	116650,08
6	80953,22	116650,09
7	80953,23	116647,88
8	80943,07	116641,51
<b>Зона планируемого размещения линейных объектов, подлежащих реконструкции в связи с изменением их местоположения 37</b>		
1	80943,70	116620,59
2	80940,37	116619,46
3	80939,93	116619,31
4	80937,63	116618,53
5	80934,24	116617,38
6	80936,11	116611,94
7	80936,05	116607,89
8	80946,01	116607,62
9	80946,13	116613,53
<b>Зона планируемого размещения линейных объектов, подлежащих реконструкции в связи с изменением их местоположения 38</b>		
1	80946,66	116649,13
2	80937,37	116650,80
3	80936,82	116647,75
4	80925,15	116643,85
5	80929,37	116631,55
6	80938,84	116634,76
	80937,86	116637,62
7	80946,47	116640,55
<b>Зона планируемого размещения линейных объектов, подлежащих реконструкции в связи с изменением их местоположения 39</b>		
1	80961,55	116535,76
2	80963,06	116541,14
3	80942,08	116552,59
4	80918,90	116612,16
5	80915,11	116610,87

1	2	3
6	80938,88	116549,78
7	80958,35	116539,15
8	80957,70	116536,83
<b>Зона планируемого размещения линейных объектов, подлежащих реконструкции в связи с изменением их местоположения 40</b>		
1	80909,67	116624,86
2	80913,46	116626,15
3	80908,37	116639,23
4	80948,62	116674,03
5	80948,75	116678,91
6	80944,75	116679,02
7	80944,67	116675,90
8	80903,62	116640,41
<b>Зона планируемого размещения линейных объектов, подлежащих реконструкции в связи с изменением их местоположения 41</b>		
1	80875,15	116597,29
2	80873,21	116596,62
3	80873,44	116594,30
4	80875,43	116580,77
5	80875,58	116579,75
6	80877,56	116580,04
7	80877,41	116581,07
8	80875,43	116594,55
<b>Зона планируемого размещения линейных объектов, подлежащих реконструкции в связи с изменением их местоположения 42</b>		
1	80871,65	116611,95
2	80873,59	116612,60
3	80873,50	116613,52
4	80881,55	116645,15
5	80881,87	116646,42
6	80879,94	116646,91
7	80879,61	116645,64
8	80871,48	116613,67
<b>Зона планируемого размещения линейных объектов, подлежащих реконструкции в связи с изменением их местоположения 43</b>		
1	80750,28	116485,54
2	80745,80	116493,35
3	80738,00	116488,87
4	80742,47	116481,07
<b>Зона планируемого размещения линейных объектов, подлежащих реконструкции в связи с изменением их местоположения 44</b>		
1	80688,38	116355,89
2	80688,57	116359,89
3	80678,28	116360,39
4	80678,13	116357,35

1	2	3
5	80678,08	116356,39
<b>Зона планируемого размещения линейных объектов, подлежащих реконструкции в связи с изменением их местоположения 45</b>		
1	80711,90	116201,88
2	80706,90	116201,86
3	80706,92	116197,39
4	80693,44	116197,35
5	80693,17	116166,22
6	80669,09	116167,24
7	80668,85	116162,24
8	80698,12	116161,00
9	80698,40	116192,36
10	80711,93	116192,40
<b>Зона планируемого размещения линейных объектов, подлежащих реконструкции в связи с изменением их местоположения 46</b>		
1	80682,66	116067,22
2	80674,13	116069,06
3	80673,61	116066,09
4	80664,16	116067,87
5	80663,62	116059,06
6	80680,61	116055,94
<b>Зона планируемого размещения линейных объектов, подлежащих реконструкции в связи с изменением их местоположения 47</b>		
1	80695,77	116018,31
2	80693,82	116018,76
3	80679,91	115959,24
4	80654,08	115962,73
5	80653,76	115960,76
6	80681,44	115957,01
<b>Зона планируемого размещения линейных объектов, подлежащих реконструкции в связи с изменением их местоположения 48</b>		
1	80614,66	115968,07
2	80609,04	115968,83
3	80608,77	115966,85
4	80614,28	115966,10
<b>Зона планируемого размещения линейных объектов, подлежащих реконструкции в связи с изменением их местоположения 49</b>		
1	80666,54	116113,62
2	80666,15	116105,34
3	80674,26	116104,95
4	80674,67	116113,22
<b>Зона планируемого размещения линейных объектов, подлежащих реконструкции в связи с изменением их местоположения 50</b>		
1	80669,36	116173,01
2	80669,17	116168,96

1	2	3
3	80673,72	116168,76
4	80673,12	116155,24
5	80677,12	116155,09
6	80677,89	116172,58
<b>Зона планируемого размещения линейных объектов, подлежащих реконструкции в связи с изменением их местоположения 51</b>		
1	80678,27	116524,70
2	80665,56	116523,09
3	80667,17	116519,25
4	80678,42	116520,68
5	80681,24	116520,55
6	80681,15	116518,55
7	80685,14	116518,36
8	80685,43	116524,35
<b>Зона планируемого размещения линейных объектов, подлежащих реконструкции в связи с изменением их местоположения 52</b>		
1	80662,82	116557,53
2	80672,66	116559,05
3	80683,98	116592,13
4	80670,00	116609,74
5	80662,09	116603,62
6	80672,82	116590,10
7	80665,25	116568,03
8	80657,26	116566,79
9	80657,87	116561,67
10	80657,99	116560,88
11	80661,32	116558,39
<b>Зона планируемого размещения линейных объектов, подлежащих реконструкции в связи с изменением их местоположения 53</b>		
1	80656,97	116569,28
2	80657,87	116561,67
3	80657,99	116560,88
4	80659,72	116559,58
5	80670,88	116561,31
6	80681,21	116591,46
7	80668,58	116608,40
8	80660,57	116602,42
9	80670,04	116589,71
10	80663,38	116570,27
<b>Зона планируемого размещения линейных объектов, подлежащих реконструкции в связи с изменением их местоположения 54</b>		
1	80662,87	116579,62
2	80661,01	116578,55
3	80656,54	116586,36
4	80657,37	116586,83



1	2	3
5	80664,35	116590,83
6	80667,22	116585,81
7	80668,82	116583,03
8	80667,38	116582,20
9	80667,73	116573,81
10	80666,38	116575,25
11	80664,70	116577,22
<b>Зона планируемого размещения линейных объектов, подлежащих реконструкции в связи с изменением их местоположения 55</b>		
1	80620,83	116092,61
2	80623,49	116106,44
3	80629,82	116106,17
4	80632,31	116159,46
5	80635,48	116170,42
6	80645,67	116375,66
7	80634,52	116376,55
8	80633,94	116368,43
9	80637,01	116368,17
10	80624,53	116116,90
11	80622,32	116117,02
12	80622,25	116115,63
13	80617,52	116115,89
14	80613,32	116094,05
<b>Зона планируемого размещения линейных объектов, подлежащих реконструкции в связи с изменением их местоположения 56</b>		
1	80588,06	116098,91
2	80590,03	116098,53
3	80591,34	116103,84
4	80591,82	116105,78
5	80589,88	116106,26
6	80589,40	116104,32
<b>Зона планируемого размещения линейных объектов, подлежащих реконструкции в связи с изменением их местоположения 57</b>		
1	80637,42	116481,33
2	80622,29	116557,54
3	80620,55	116564,57
4	80617,77	116570,19
5	80614,25	116575,39
6	80610,07	116580,07
7	80605,30	116584,15
8	80598,66	116588,28
9	80587,73	116590,03
10	80587,74	116590,08
11	80579,56	116591,43
12	80578,21	116583,17

1	2	3
13	80599,93	116579,69
14	80611,96	116569,91
15	80629,10	116482,27
16	80627,80	116477,40
17	80635,79	116475,26
<b>Зона планируемого размещения линейных объектов, подлежащих реконструкции в связи с изменением их местоположения 58</b>		
1	80640,07	116468,00
2	80639,91	116468,81
3	80638,49	116475,97
4	80635,90	116476,50
5	80620,82	116553,57
6	80623,01	116553,91
7	80622,29	116557,54
8	80620,77	116563,68
9	80609,01	116561,86
10	80627,36	116468,05
11	80639,56	116465,53
<b>Зона планируемого размещения линейных объектов, подлежащих реконструкции в связи с изменением их местоположения 59</b>		
1	80613,03	116635,75
2	80615,08	116642,11
3	80601,46	116647,13
4	80598,76	116639,82
5	80605,35	116637,39
6	80605,23	116637,02
7	80607,33	116636,68
<b>Зона планируемого размещения линейных объектов, подлежащих реконструкции в связи с изменением их местоположения 60</b>		
1	80599,56	116637,95
2	80606,70	116639,78
3	80605,21	116645,59
4	80588,66	116641,36
5	80589,12	116639,66
<b>Зона планируемого размещения линейных объектов, подлежащих реконструкции в связи с изменением их местоположения 61</b>		
1	80594,01	116638,86
2	80595,98	116638,54
3	80596,83	116643,95
4	80590,14	116651,30
5	80588,71	116649,89
6	80594,71	116643,31
<b>Зона планируемого размещения линейных объектов, подлежащих реконструкции в связи с изменением их местоположения 62</b>		
1	80583,98	116640,50

1	2	3
2	80587,89	116642,88
3	80584,76	116648,00
4	80576,23	116642,80
5	80576,07	116641,79
<b>Зона планируемого размещения линейных объектов, подлежащих реконструкции в связи с изменением их местоположения 63</b>		
1	80577,39	116641,58
2	80590,81	116639,38
3	80590,92	116640,05
4	80589,00	116640,37
5	80591,29	116654,31
6	80583,66	116655,57
7	80581,36	116641,63
8	80577,50	116642,26
<b>Зона планируемого размещения линейных объектов, подлежащих реконструкции в связи с изменением их местоположения 64</b>		
1	80551,89	116568,32
2	80542,72	116569,67
3	80542,50	116568,31
4	80542,37	116567,70
5	80550,89	116566,45
6	80560,00	116556,33
7	80561,51	116557,65
<b>Зона планируемого размещения линейных объектов, подлежащих реконструкции в связи с изменением их местоположения 65</b>		
1	80533,80	116109,34
2	80548,47	116106,52
3	80543,97	116114,62
<b>Зона планируемого размещения линейных объектов, подлежащих реконструкции в связи с изменением их местоположения 66</b>		
1	80481,33	116286,52
2	80480,79	116283,21
3	80483,56	116281,47
4	80489,76	116280,95
5	80489,94	116283,14
6	80484,27	116283,62
7	80481,98	116285,06
<b>Зона планируемого размещения линейных объектов, подлежащих реконструкции в связи с изменением их местоположения 67</b>		
1	80491,39	116655,65
2	80491,77	116657,68
3	80471,37	116661,50
4	80472,99	116667,71
5	80462,67	116671,69
6	80459,91	116663,65

1	2	3
7	80455,77	116664,43
8	80455,23	116661,57
9	80464,55	116660,04
<b>Зона планируемого размещения линейных объектов, подлежащих реконструкции в связи с изменением их местоположения 68</b>		
1	80480,38	116657,45
2	80487,68	116656,26
3	80489,22	116665,64
4	80481,92	116666,84
<b>Зона планируемого размещения линейных объектов, подлежащих реконструкции в связи с изменением их местоположения 69</b>		
1	80465,52	116659,88
2	80469,56	116672,77
3	80463,83	116674,56
4	80459,56	116660,86
5	80464,55	116660,04
<b>Зона планируемого размещения линейных объектов, подлежащих реконструкции в связи с изменением их местоположения 70</b>		
1	80453,57	116661,84
2	80460,87	116660,64
3	80462,72	116671,86
4	80455,42	116673,06
<b>Зона планируемого размещения линейных объектов, подлежащих реконструкции в связи с изменением их местоположения 71</b>		
1	80447,90	116315,77
2	80448,23	116317,81
3	80447,22	116318,03
4	80446,81	116316,07
<b>Зона планируемого размещения линейных объектов, подлежащих реконструкции в связи с изменением их местоположения 72</b>		
1	80425,64	116176,65
2	80426,19	116180,10
3	80418,94	116181,32
4	80418,35	116177,87
<b>Зона планируемого размещения линейных объектов, подлежащих реконструкции в связи с изменением их местоположения 73</b>		
1	80417,09	116132,80
2	80418,99	116135,07
3	80420,07	116141,84
4	80419,14	116140,96
5	80418,94	116140,60
<b>Зона планируемого размещения линейных объектов, подлежащих реконструкции в связи с изменением их местоположения 74</b>		
1	80264,77	116268,14
2	80265,29	116274,12
3	80255,42	116274,98

1	2	3
4	80254,04	116269,08
<b>Зона планируемого размещения линейных объектов, подлежащих реконструкции в связи с изменением их местоположения 75</b>		
1	80304,85	116368,64
2	80291,65	116370,78
3	80281,65	116373,29
4	80281,07	116371,37
5	80291,25	116368,82
6	80304,54	116366,70
<b>Зона планируемого размещения линейных объектов, подлежащих реконструкции в связи с изменением их местоположения 76</b>		
1	80308,22	116460,49
2	80306,50	116454,85
3	80304,81	116449,29
4	80309,98	116447,72
5	80313,39	116458,91
<b>Зона планируемого размещения линейных объектов, подлежащих реконструкции в связи с изменением их местоположения 77</b>		
1	80326,77	116515,52
2	80325,16	116516,10
3	80324,52	116513,99
4	80326,01	116513,45
<b>Зона планируемого размещения линейных объектов, подлежащих реконструкции в связи с изменением их местоположения 78</b>		
1	80329,98	116616,80
2	80330,76	116620,14
3	80314,95	116626,04
4	80315,32	116627,95
5	80311,95	116628,49
6	80311,06	116623,86
<b>Зона планируемого размещения линейных объектов, подлежащих реконструкции в связи с изменением их местоположения 79</b>		
1	80397,58	116745,15
2	80399,36	116754,99
3	80394,43	116755,97
4	80392,72	116746,13
<b>Зона планируемого размещения линейных объектов, подлежащих реконструкции в связи с изменением их местоположения 80</b>		
1	80390,49	116773,60
2	80391,78	116779,94
3	80399,72	116780,70
4	80398,76	116790,66
5	80383,45	116789,18
6	80380,40	116774,18
7	80382,95	116774,03

1	2	3
<b>Зона планируемого размещения линейных объектов, подлежащих реконструкции в связи с изменением их местоположения 81</b>		
1	80380,07	116774,20
2	80383,39	116790,45
3	80371,51	116793,03
4	80370,30	116787,15
5	80376,32	116785,85
6	80374,01	116774,55
<b>Зона планируемого размещения линейных объектов, подлежащих реконструкции в связи с изменением их местоположения 82</b>		
1	80363,29	116767,11
2	80365,02	116775,59
3	80369,98	116774,78
4	80377,97	116774,32
5	80370,67	116775,81
6	80373,55	116799,61
7	80363,62	116800,81
8	80359,63	116767,86
<b>Зона планируемого размещения линейных объектов, подлежащих реконструкции в связи с изменением их местоположения 83</b>		
1	80369,00	116774,94
2	80370,91	116784,27
3	80361,14	116786,41
4	80341,15	116688,76
5	80343,99	116680,63
6	80345,55	116680,39
7	80365,02	116775,59
<b>Зона планируемого размещения линейных объектов, подлежащих реконструкции в связи с изменением их местоположения 84</b>		
1	80360,32	116752,63
2	80365,02	116775,59
3	80366,72	116775,31
4	80366,76	116775,55
5	80356,91	116777,28
6	80352,84	116754,13
<b>Зона планируемого размещения линейных объектов, подлежащих реконструкции в связи с изменением их местоположения 85</b>		
1	80350,00	116702,14
2	80349,42	116702,26
3	80337,24	116692,08
4	80335,73	116681,91
5	80345,55	116680,39
<b>Зона планируемого размещения линейных объектов, подлежащих реконструкции в связи с изменением их местоположения 86</b>		
1	80346,72	116686,09

1	2	3
2	80326,90	116690,07
3	80325,58	116683,49
4	80345,55	116680,39
<b>Зона планируемого размещения линейных объектов, подлежащих реконструкции в связи с изменением их местоположения 87</b>		
1	80326,02	116683,42
2	80326,54	116686,12
3	80329,59	116691,05
4	80330,19	116691,91
5	80328,99	116693,22
6	80326,17	116691,59
7	80323,34	116687,49
8	80322,66	116683,95
9	80323,48	116683,81
<b>Зона планируемого размещения линейных объектов, подлежащих реконструкции в связи с изменением их местоположения 88</b>		
1	80307,00	116532,26
2	80307,86	116535,42
3	80252,62	116552,06
4	80249,29	116552,69
5	80247,84	116549,13
6	80252,55	116547,72
7	80252,85	116548,38
8	80253,38	116548,38
9	80253,79	116548,26
10	80254,50	116548,05
<b>Зона планируемого размещения линейных объектов, подлежащих реконструкции в связи с изменением их местоположения 89</b>		
1	80306,83	116531,64
2	80307,36	116533,57
3	80251,25	116550,44
4	80249,66	116548,97
5	80252,18	116548,07
<b>Зона планируемого размещения линейных объектов, подлежащих реконструкции в связи с изменением их местоположения 90</b>		
1	80302,80	116518,34
2	80303,54	116520,42
3	80294,08	116522,94
4	80291,09	116526,48
5	80289,41	116525,06
6	80292,85	116520,99
<b>Зона планируемого размещения линейных объектов, подлежащих реконструкции в связи с изменением их местоположения 91</b>		
1	80158,60	116181,48
2	80164,50	116180,34

1	2	3
3	80165,40	116185,01
4	80159,50	116186,15
<b>Зона планируемого размещения линейных объектов, подлежащих реконструкции в связи с изменением их местоположения 92</b>		
1	80109,53	116190,91
2	80115,42	116189,78
3	80116,33	116194,45
4	80110,44	116195,58
<b>Зона планируемого размещения линейных объектов, подлежащих реконструкции в связи с изменением их местоположения 93</b>		
1	80061,50	116200,15
2	80067,39	116199,01
3	80068,30	116203,69
4	80062,41	116204,82
<b>Зона планируемого размещения линейных объектов, подлежащих реконструкции в связи с изменением их местоположения 94</b>		
1	80012,31	116209,60
2	80018,20	116208,47
3	80019,11	116213,15
4	80013,22	116214,28
<b>Зона планируемого размещения линейных объектов, подлежащих реконструкции в связи с изменением их местоположения 95</b>		
1	79963,25	116219,04
2	79969,15	116217,90
3	79970,06	116222,58
4	79964,16	116223,71
<b>Зона планируемого размещения линейных объектов, подлежащих реконструкции в связи с изменением их местоположения 96</b>		
1	79934,69	116224,53
2	79939,67	116223,57
3	79940,61	116223,39
4	79940,94	116225,10
5	79960,33	116307,62
6	79953,47	116314,87
7	79949,04	116310,81
8	79953,75	116305,84
9	79935,03	116226,29
<b>Зона планируемого размещения линейных объектов, подлежащих реконструкции в связи с изменением их местоположения 97</b>		
1	79927,68	116225,87
2	79937,51	116223,98
3	79956,03	116303,40
4	79963,68	116305,14
5	79961,41	116314,88
6	79947,71	116311,77



1	2	3
<b>Зона планируемого размещения линейных объектов, подлежащих реконструкции в связи с изменением их местоположения 98</b>		
1	79915,12	116228,29
2	79921,01	116227,15
3	79921,92	116231,84
4	79916,03	116232,97
<b>Зона планируемого размещения линейных объектов, подлежащих реконструкции в связи с изменением их местоположения 99</b>		
1	79868,03	116237,34
2	79873,92	116236,21
3	79874,83	116240,89
4	79868,94	116242,03
<b>Зона планируемого размещения линейных объектов, подлежащих реконструкции в связи с изменением их местоположения 100</b>		
1	79821,83	116246,22
2	79827,73	116245,09
3	79828,64	116249,78
4	79822,74	116250,91
<b>Зона планируемого размещения линейных объектов, подлежащих реконструкции в связи с изменением их местоположения 101</b>		
1	79799,95	116194,43
2	79799,02	116194,61
3	79788,36	116196,66
4	79787,42	116191,75
5	79799,01	116189,53
<b>Зона планируемого размещения линейных объектов, подлежащих реконструкции в связи с изменением их местоположения 102</b>		
1	79785,45	116197,22
2	79788,87	116191,16
3	79794,10	116194,12
4	79793,18	116195,73
<b>Зона планируемого размещения линейных объектов, подлежащих реконструкции в связи с изменением их местоположения 103</b>		
1	79772,72	116255,67
2	79778,61	116254,53
3	79779,52	116259,23
4	79773,63	116260,36
<b>Зона планируемого размещения линейных объектов, подлежащих реконструкции в связи с изменением их местоположения 104</b>		
1	79723,60	116265,11
2	79729,49	116263,98
3	79730,40	116268,67
4	79724,51	116269,80
<b>Зона планируемого размещения линейных объектов, подлежащих реконструкции в связи с изменением их местоположения 105</b>		
1	79679,39	116273,61

1	2	3
2	79681,25	116273,25
3	79685,28	116272,48
4	79686,19	116277,17
5	79680,30	116278,31
<b>Зона планируемого размещения линейных объектов, подлежащих реконструкции в связи с изменением их местоположения 106</b>		
1	79661,55	116318,91
2	79671,26	116316,51
3	79687,92	116383,84
4	79695,70	116385,31
5	79693,48	116395,07
6	79679,75	116392,48
<b>Зона планируемого размещения линейных объектов, подлежащих реконструкции в связи с изменением их местоположения 107</b>		
1	80063,26	116745,31
2	80064,54	116751,17
3	80046,66	116754,92
4	80042,73	116747,18
5	80048,08	116744,45
6	80049,93	116748,10
<b>Зона планируемого размещения линейных объектов, подлежащих реконструкции в связи с изменением их местоположения 108</b>		
1	80067,81	116782,47
2	80054,21	116785,84
3	80051,30	116786,56
4	80049,86	116780,74
5	80052,77	116780,02
6	80066,37	116776,65
7	80069,28	116775,93
8	80070,72	116781,75
<b>Зона планируемого размещения линейных объектов, подлежащих реконструкции в связи с изменением их местоположения 109</b>		
1	80071,62	116795,73
2	80058,38	116798,97
3	80064,94	116834,94
4	80065,48	116837,89
5	80059,58	116838,97
6	80059,04	116836,02
7	80051,46	116794,49
8	80070,19	116789,90
9	80073,10	116789,19
10	80074,53	116795,02
<b>Зона планируемого размещения линейных объектов, подлежащих реконструкции в связи с изменением их местоположения 110</b>		
1	79929,55	116754,60

1	2	3
2	79918,31	116756,45
3	79917,66	116752,58
4	79929,11	116750,71
<b>Зона планируемого размещения линейных объектов, подлежащих реконструкции в связи с изменением их местоположения 111</b>		
1	79846,63	116709,42
2	79844,13	116709,84
3	79842,27	116701,52
4	79844,71	116700,98
5	79844,92	116701,95
6	79845,20	116703,13
<b>Зона планируемого размещения линейных объектов, подлежащих реконструкции в связи с изменением их местоположения 112</b>		
1	79841,71	116766,11
2	79842,45	116771,01
3	79831,11	116772,87
4	79830,29	116767,98
<b>Зона планируемого размещения линейных объектов, подлежащих реконструкции в связи с изменением их местоположения 113</b>		
1	79658,48	116794,96
2	79663,39	116794,16
3	79663,95	116797,84
4	79659,03	116798,58
<b>Зона планируемого размещения линейных объектов, подлежащих реконструкции в связи с изменением их местоположения 114</b>		
1	79567,45	116755,41
2	79565,45	116755,74
3	79555,12	116720,91
4	79557,04	116720,34
<b>Зона планируемого размещения линейных объектов, подлежащих реконструкции в связи с изменением их местоположения 115</b>		
1	79566,93	116755,50
2	79492,90	116767,69
3	79476,78	116770,35
4	79477,48	116773,13
5	79421,70	116781,43
6	79421,24	116778,61
7	79503,99	116764,98
8	79566,79	116754,64
<b>Зона планируемого размещения линейных объектов, подлежащих реконструкции в связи с изменением их местоположения 116</b>		
1	79503,34	116833,40
2	79521,01	116925,09
3	79511,17	116926,87
4	79493,52	116835,30

1	2	3
<b>Зона планируемого размещения линейных объектов, подлежащих реконструкции в связи с изменением их местоположения 117</b>		
1	79510,99	116911,98
2	79521,23	116919,63
3	79517,69	116924,41
4	79505,54	116915,41
5	79492,86	116849,68
6	79498,78	116848,54
<b>Зона планируемого размещения линейных объектов, подлежащих реконструкции в связи с изменением их местоположения 118</b>		
1	79437,75	116831,08
2	79439,73	116830,76
3	79440,58	116836,36
4	79438,60	116836,66
<b>Зона планируемого размещения линейных объектов, подлежащих реконструкции в связи с изменением их местоположения 119</b>		
1	79430,73	116832,23
2	79440,06	116868,58
3	79443,08	116870,09
4	79442,19	116871,88
5	79438,35	116869,96
6	79428,75	116832,55
<b>Зона планируемого размещения линейных объектов, подлежащих реконструкции в связи с изменением их местоположения 120</b>		
1	79361,70	116843,52
2	79362,75	116843,35
3	79363,67	116843,20
4	79364,96	116850,68
5	79362,99	116851,02
<b>Зона планируемого размещения линейных объектов, подлежащих реконструкции в связи с изменением их местоположения 121</b>		
1	79287,89	116940,22
2	79285,34	116953,20
3	79281,52	116954,09
4	79277,80	116939,75
5	79278,05	116938,45
<b>Зона планируемого размещения линейных объектов, подлежащих реконструкции в связи с изменением их местоположения 122</b>		
1	79278,52	116916,40
2	79272,15	116918,00
3	79271,14	116914,13
4	79277,54	116912,52
<b>Зона планируемого размещения линейных объектов, подлежащих реконструкции в связи с изменением их местоположения 123</b>		
1	79253,18	116803,33

1	2	3
2	79243,33	116805,90
3	79242,20	116801,59
4	79240,76	116796,09
5	79250,79	116793,62
<b>Зона планируемого размещения линейных объектов, подлежащих реконструкции в связи с изменением их местоположения 124</b>		
1	79238,69	116764,74
2	79233,56	116768,47
3	79231,31	116759,86
4	79229,65	116753,51
5	79230,40	116753,32
<b>Зона планируемого размещения линейных объектов, подлежащих реконструкции в связи с изменением их местоположения 125</b>		
1	79207,75	116812,71
2	79208,17	116815,06
3	79207,65	116815,40
4	79202,29	116816,22
5	79204,52	116814,79
<b>Зона планируемого размещения линейных объектов, подлежащих реконструкции в связи с изменением их местоположения 126</b>		
1	79206,75	116807,17
2	79208,21	116815,31
3	79198,07	116816,88
4	79192,39	116817,75
5	79191,03	116809,76
<b>Зона планируемого размещения линейных объектов, подлежащих реконструкции в связи с изменением их местоположения 127</b>		
1	79221,92	116871,73
2	79219,22	116872,35
3	79217,88	116867,34
4	79220,67	116866,91
<b>Зона планируемого размещения линейных объектов, подлежащих реконструкции в связи с изменением их местоположения 128</b>		
1	79142,31	116825,50
2	79140,13	116825,83
3	79133,81	116799,82
4	79135,95	116799,30
<b>Зона планируемого размещения линейных объектов, подлежащих реконструкции в связи с изменением их местоположения 129</b>		
1	79122,53	116834,44
2	79118,80	116836,49
3	79057,32	116846,54
4	79057,25	116846,17
5	79053,60	116846,77
6	79048,96	116847,53

1	2	3
7	79045,10	116848,16
8	79039,51	116849,07
9	79036,95	116849,49
10	79034,38	116849,91
11	79021,91	116851,93
12	79014,61	116853,12
13	79008,55	116854,11
14	79003,92	116854,86
15	79001,00	116855,34
16	78998,27	116855,79
17	78995,36	116856,27
18	78991,05	116856,98
19	78986,09	116857,79
20	78983,32	116858,24
21	78980,63	116858,68
22	78971,48	116860,17
23	78968,02	116860,74
24	78966,53	116859,92
25	78963,41	116860,39
26	78962,59	116861,53
27	78953,01	116862,90
28	78950,36	116863,29
29	78949,40	116857,51
30	78948,81	116856,60
31	78947,88	116856,06
32	78947,01	116855,97
33	78941,07	116856,74
34	78940,79	116854,56
35	78946,99	116853,75
36	78948,57	116853,93
37	78950,36	116854,95
38	78951,50	116856,69
39	78952,18	116860,80
40	78952,70	116860,73
41	78961,35	116859,48
42	78962,17	116858,35
43	78966,94	116857,64
44	78968,41	116858,44
45	78971,12	116858,00
46	78980,28	116856,51
47	78982,96	116856,07
48	78985,74	116855,61
49	78990,70	116854,80
50	78995,00	116854,10

1	2	3
51	78997,92	116853,62
52	79000,64	116853,17
53	79003,57	116852,69
54	79008,20	116851,93
55	79014,25	116850,95
56	79021,55	116849,76
57	79034,02	116847,73
58	79036,60	116847,32
59	79039,16	116846,90
60	79044,74	116845,99
61	79048,60	116845,36
62	79053,25	116844,60
63	79058,49	116843,74
64	79058,92	116844,10
65	79060,08	116843,87
66	79061,93	116845,12
67	79063,22	116844,91
68	79065,40	116844,55
69	79066,08	116844,44
70	79067,03	116844,28
71	79082,59	116841,74
72	79084,54	116841,42
73	79087,75	116840,89
74	79090,22	116840,49
75	79092,35	116840,14
76	79095,58	116839,61
77	79105,21	116838,04
78	79109,50	116837,34
79	79117,95	116835,96
<b>Зона планируемого размещения линейных объектов, подлежащих реконструкции в связи с изменением их местоположения 130</b>		
1	78951,03	116863,64
2	78948,64	116864,00
3	78947,69	116858,18
4	78947,54	116857,95
5	78947,30	116857,81
6	78947,03	116857,78
7	78941,30	116858,53
8	78940,99	116856,15
9	78947,01	116855,36
10	78948,07	116855,48
11	78949,23	116856,15
12	78949,97	116857,28
<b>Зона планируемого размещения линейных объектов, подлежащих реконструкции в</b>		

1	2	3
<b>связи с изменением их местоположения 131</b>		
1	78941,84	116864,97
2	78939,95	116865,23
3	78939,24	116860,08
4	78941,22	116859,81
<b>Зона планируемого размещения линейных объектов, подлежащих реконструкции в связи с изменением их местоположения 132</b>		
1	78945,89	116864,41
2	78924,39	116867,39
3	78922,06	116850,38
4	78943,58	116847,44
<b>Зона планируемого размещения линейных объектов, подлежащих реконструкции в связи с изменением их местоположения 133</b>		
1	78939,14	116855,00
2	78936,56	116855,35
3	78936,31	116853,48
4	78933,09	116853,93
5	78933,85	116859,47
6	78933,20	116860,55
7	78932,40	116860,61
8	78931,89	116860,72
9	78913,17	116863,89
10	78900,07	116865,94
11	78883,71	116868,81
12	78884,21	116871,04
13	78882,20	116871,22
14	78881,74	116869,16
15	78879,87	116869,48
16	78872,41	116870,60
17	78871,59	116870,73
18	78871,00	116870,84
19	78870,08	116871,00
20	78868,39	116871,28
21	78867,05	116870,38
22	78866,64	116870,32
23	78860,16	116870,83
24	78859,80	116870,88
25	78859,46	116871,01
26	78853,03	116873,84
27	78851,32	116873,99
28	78847,92	116874,29
29	78844,37	116859,51
30	78844,25	116859,52
31	78811,64	116859,61



1	2	3
32	78810,77	116859,12
33	78810,17	116858,32
34	78809,93	116857,66
35	78808,17	116853,01
36	78804,92	116852,65
37	78804,93	116850,66
38	78805,72	116850,60
39	78807,55	116850,80
40	78807,46	116850,56
41	78806,39	116849,50
42	78808,26	116848,21
43	78809,93	116850,72
44	78810,25	116851,39
45	78810,50	116851,83
46	78812,37	116856,76
47	78812,46	116857,01
48	78844,09	116856,92
49	78844,38	116856,89
50	78845,02	116856,89
51	78845,83	116857,18
52	78846,65	116857,88
53	78850,11	116872,28
54	78858,48	116868,60
55	78859,15	116868,35
56	78859,87	116868,24
57	78866,74	116867,70
58	78868,02	116867,90
59	78868,98	116868,54
60	78869,66	116868,43
61	78870,55	116868,29
62	78871,14	116868,17
63	78872,01	116868,03
64	78879,45	116866,92
65	78899,65	116863,38
66	78912,75	116861,33
67	78931,06	116858,23
68	78930,44	116853,77
69	78930,42	116853,27
70	78930,58	116852,35
71	78931,42	116851,60
72	78932,02	116851,46
73	78936,85	116850,78
74	78937,23	116850,78
75	78937,69	116850,90

1	2	3
76	78938,26	116851,22
77	78938,71	116851,88
<b>Зона планируемого размещения линейных объектов, подлежащих реконструкции в связи с изменением их местоположения 134</b>		
1	72763,27	123756,24
2	72756,58	123757,98
3	72750,41	123741,81
4	72748,42	123729,47
5	72740,06	123665,26
6	72738,43	123652,35
7	72738,23	123651,07
8	72737,98	123649,80
9	72737,69	123648,55
10	72737,36	123647,30
11	72737,02	123646,13
12	72736,65	123644,97
13	72736,23	123643,83
14	72735,77	123642,71
15	72735,28	123641,60
16	72734,74	123640,51
17	72734,17	123639,43
18	72733,57	123638,38
19	72732,92	123637,35
20	72732,25	123636,34
21	72731,54	123635,36
22	72730,47	123633,63
23	72729,61	123632,56
24	72728,71	123631,52
25	72727,78	123630,52
26	72726,81	123629,54
27	72725,81	123628,60
28	72724,78	123627,70
29	72723,72	123626,83
30	72722,63	123626,00
31	72721,52	123625,20
32	72720,37	123624,45
33	72719,20	123623,73
34	72718,01	123623,06
35	72716,79	123622,42
36	72715,55	123621,83
37	72714,30	123621,28
38	72673,83	123601,79
39	72663,38	123597,86
40	72665,37	123589,81

1	2	3
41	72679,07	123597,51
42	72716,76	123615,81
43	72718,20	123616,44
44	72719,62	123617,13
45	72721,01	123617,86
46	72722,38	123618,64
47	72723,72	123619,46
48	72725,03	123620,34
49	72726,31	123621,25
50	72727,56	123622,21
51	72728,77	123623,21
52	72729,95	123624,25
53	72731,09	123625,34
54	72732,20	123626,46
55	72733,27	123627,62
56	72734,29	123628,81
57	72735,27	123630,04
58	72736,22	123631,30
59	72737,11	123632,59
60	72737,97	123633,92
61	72738,77	123635,27
62	72739,53	123636,65
63	72740,24	123638,05
64	72740,91	123639,48
65	72741,52	123640,93
66	72742,08	123642,40
67	72742,60	123643,89
68	72743,06	123645,39
69	72743,47	123646,91
70	72743,83	123648,45
71	72744,08	123649,71
72	72744,38	123651,54
73	72746,01	123664,49
74	72754,36	123728,60
75	72757,19	123737,06
76	72760,20	123748,24
<b>Зона планируемого размещения линейных объектов, подлежащих реконструкции в связи с изменением их местоположения 135</b>		
1	79069,71	116900,38
2	79071,75	116900,12
3	79075,63	116913,50
4	79077,81	116914,26
5	79077,49	116916,18
6	79076,71	116915,94

1	2	3
7	79074,77	116915,33
8	79074,16	116914,94
9	79073,72	116914,32
10	79070,91	116904,55
<b>Зона планируемого размещения линейных объектов, подлежащих реконструкции в связи с изменением их местоположения 136</b>		
1	78885,96	116912,86
2	78886,19	116912,84
3	78887,94	116912,69
4	78888,99	116924,88
5	78887,00	116925,05
<b>Зона планируемого размещения линейных объектов, подлежащих реконструкции в связи с изменением их местоположения 137</b>		
1	78861,12	116914,80
2	78862,33	116924,27
3	78856,38	116925,03
4	78855,13	116915,27
<b>Зона планируемого размещения линейных объектов, подлежащих реконструкции в связи с изменением их местоположения 138</b>		
1	78856,91	116915,13
2	78857,57	116915,22
3	78856,26	116925,13
4	78828,17	116921,41
5	78827,86	116918,76
6	78847,30	116915,88
<b>Зона планируемого размещения линейных объектов, подлежащих реконструкции в связи с изменением их местоположения 139</b>		
1	78850,84	116366,43
2	78846,38	116367,32
3	78846,05	116366,16
4	78842,23	116366,65
5	78832,30	116368,79
6	78830,14	116369,19
7	78819,58	116371,12
8	78816,50	116369,49
9	78814,92	116367,77
10	78815,58	116367,17
11	78818,39	116366,34
12	78822,92	116367,64
13	78848,39	116361,95
14	78850,26	116364,38
<b>Зона планируемого размещения линейных объектов, подлежащих реконструкции в связи с изменением их местоположения 140</b>		
1	78742,19	116389,00
2	78735,89	116390,39

1	2	3
3	78734,82	116385,60
4	78741,13	116384,21
<b>Зона планируемого размещения линейных объектов, подлежащих реконструкции в связи с изменением их местоположения 141</b>		
1	78741,27	116389,20
2	78732,38	116391,17
3	78731,51	116391,36
4	78730,37	116386,23
5	78740,14	116384,07
<b>Зона планируемого размещения линейных объектов, подлежащих реконструкции в связи с изменением их местоположения 142</b>		
1	78562,65	116432,85
2	78561,07	116433,51
3	78559,78	116434,10
4	78546,93	116396,15
5	78548,82	116395,51
6	78558,03	116422,31
7	78559,76	116392,50
8	78561,75	116392,62
9	78559,89	116424,67
<b>Зона планируемого размещения линейных объектов, подлежащих реконструкции в связи с изменением их местоположения 143</b>		
1	78580,15	116484,75
2	78595,87	116531,34
3	78596,99	116535,60
4	78595,06	116536,12
5	78594,18	116532,74
6	78583,67	116539,37
7	78582,60	116537,68
8	78592,70	116531,31
9	78577,33	116485,92
10	78578,19	116485,53
<b>Зона планируемого размещения линейных объектов, подлежащих реконструкции в связи с изменением их местоположения 144</b>		
1	78606,30	116926,00
2	78602,41	116926,90
3	78601,26	116922,11
4	78605,16	116921,18
<b>Зона планируемого размещения линейных объектов, подлежащих реконструкции в связи с изменением их местоположения 145</b>		
1	78594,99	116972,28
2	78600,98	116970,20
3	78604,68	116969,35
4	78607,20	116983,31
5	78597,29	116985,44

1	2	3
<b>Зона планируемого размещения линейных объектов, подлежащих реконструкции в связи с изменением их местоположения 146</b>		
1	78579,80	116977,56
2	78581,56	116976,95
3	78582,14	116978,12
4	78580,57	116979,07
<b>Зона планируемого размещения линейных объектов, подлежащих реконструкции в связи с изменением их местоположения 147</b>		
1	78547,03	116988,62
2	78547,60	116992,80
3	78543,26	116993,35
4	78542,75	116989,30
5	78542,75	116989,30
<b>Зона планируемого размещения линейных объектов, подлежащих реконструкции в связи с изменением их местоположения 148</b>		
1	78457,82	116951,20
2	78451,97	116952,18
3	78450,47	116941,02
4	78456,42	116940,25
<b>Зона планируемого размещения линейных объектов, подлежащих реконструкции в связи с изменением их местоположения 149</b>		
1	78413,59	117003,62
2	78414,38	117007,95
3	78408,88	117008,96
4	78408,09	117004,65
<b>Зона планируемого размещения линейных объектов, подлежащих реконструкции в связи с изменением их местоположения 150</b>		
1	78409,65	117004,36
2	78411,64	117003,99
3	78411,79	117005,01
4	78409,81	117005,31
<b>Зона планируемого размещения линейных объектов, подлежащих реконструкции в связи с изменением их местоположения 151</b>		
1	78158,70	117043,41
2	78162,26	117042,98
3	78163,29	117052,89
4	78158,54	117053,49
5	78155,83	117053,74
6	78155,54	117050,65
7	78159,41	117050,23
<b>Зона планируемого размещения линейных объектов, подлежащих реконструкции в связи с изменением их местоположения 152</b>		
1	78165,18	117065,93
2	78140,12	117068,51
3	78138,33	117052,03
4	78137,67	117045,96

1	2	3
5	78162,81	117042,91
<b>Зона планируемого размещения линейных объектов, подлежащих реконструкции в связи с изменением их местоположения 153</b>		
1	77786,40	117077,46
2	77785,48	117077,87
3	77784,57	117078,27
4	77783,40	117075,53
5	77785,18	117074,61
<b>Зона планируемого размещения линейных объектов, подлежащих реконструкции в связи с изменением их местоположения 154</b>		
1	72663,95	123675,52
2	72661,97	123675,78
3	72657,45	123644,72
4	72659,43	123644,44
<b>Зона планируемого размещения линейных объектов, подлежащих реконструкции в связи с изменением их местоположения 155</b>		
1	77746,10	116992,88
2	77744,27	116993,70
3	77738,70	116978,78
4	77729,91	116955,47
5	77729,62	116954,16
6	77730,58	116953,86
7	77731,53	116953,56
8	77731,77	116954,76
9	77740,57	116978,06
<b>Зона планируемого размещения линейных объектов, подлежащих реконструкции в связи с изменением их местоположения 156</b>		
1	75630,40	118661,83
2	75625,37	118661,42
3	75625,77	118656,08
4	75630,85	118656,45
<b>Зона планируемого размещения линейных объектов, подлежащих реконструкции в связи с изменением их местоположения 157</b>		
1	75399,88	118824,11
2	75394,49	118824,45
3	75394,18	118819,41
4	75399,52	118819,03
<b>Зона планируемого размещения линейных объектов, подлежащих реконструкции в связи с изменением их местоположения 158</b>		
1	71922,54	120329,07
2	71920,56	120329,47
3	71919,25	120322,53
4	71919,73	120322,43
5	71920,35	120325,45
6	71921,74	120325,16

1	2	3
<b>Зона планируемого размещения линейных объектов, подлежащих реконструкции в связи с изменением их местоположения 159</b>		
1	74606,74	119165,84
2	74606,84	119166,20
3	74618,58	119163,35
4	74621,09	119166,95
5	74622,77	119171,79
6	74620,88	119172,42
7	74619,29	119167,85
8	74617,73	119165,62
9	74605,41	119168,60
10	74604,79	119166,30
<b>Зона планируемого размещения линейных объектов, подлежащих реконструкции в связи с изменением их местоположения 160</b>		
1	74472,78	119197,66
2	74472,85	119197,45
3	74475,18	119196,90
4	74476,87	119198,08
5	74492,62	119193,29
6	74512,86	119188,03
7	74512,96	119187,99
8	74523,10	119185,59
9	74513,52	119189,92
10	74493,16	119195,21
11	74476,52	119200,27
<b>Зона планируемого размещения линейных объектов, подлежащих реконструкции в связи с изменением их местоположения 161</b>		
1	74525,09	119128,62
2	74523,22	119131,80
3	74521,30	119134,22
4	74514,37	119141,24
5	74504,83	119145,21
6	74498,02	119146,82
7	74498,29	119147,93
8	74482,38	119154,56
9	74460,87	119167,45
10	74423,97	119177,57
11	74421,45	119196,21
12	74417,25	119197,89
13	74415,77	119194,18
14	74417,80	119193,37
15	74420,36	119174,42
16	74459,28	119163,73
17	74480,57	119150,98
18	74512,09	119137,85



1	2	3
19	74518,30	119131,57
20	74519,91	119129,53
21	74521,64	119126,59
<b>Зона планируемого размещения линейных объектов, подлежащих реконструкции в связи с изменением их местоположения 162</b>		
1	74454,82	119182,71
2	74454,24	119183,64
3	74453,78	119184,43
4	74444,76	119178,14
5	74445,91	119176,50
<b>Зона планируемого размещения линейных объектов, подлежащих реконструкции в связи с изменением их местоположения 163</b>		
1	74445,11	119290,11
2	74446,57	119290,88
3	74450,37	119290,24
4	74451,07	119294,38
5	74446,12	119295,22
6	74442,99	119293,58
<b>Зона планируемого размещения линейных объектов, подлежащих реконструкции в связи с изменением их местоположения 164</b>		
1	74449,42	119296,67
2	74445,13	119297,53
3	74435,39	119304,23
4	74434,49	119303,63
5	74437,46	119300,86
6	74438,35	119299,77
7	74444,34	119295,65
8	74449,06	119294,71
<b>Зона планируемого размещения линейных объектов, подлежащих реконструкции в связи с изменением их местоположения 165</b>		
1	74424,30	119281,06
2	74423,65	119283,34
3	74421,20	119288,04
4	74418,13	119292,35
5	74415,44	119295,28
6	74410,34	119298,76
7	74395,62	119301,83
8	74390,05	119303,00
9	74387,80	119303,47
10	74352,50	119310,83
11	74352,02	119311,16
12	74351,46	119311,63
13	74346,86	119316,29
14	74342,25	119320,96
15	74341,74	119321,54

1	2	3
16	74329,93	119325,08
17	74314,10	119328,36
18	74298,69	119331,55
19	74298,08	119329,48
20	74291,23	119331,27
21	74284,60	119333,33
22	74286,40	119329,81
23	74287,75	119329,53
24	74313,17	119324,26
25	74338,35	119319,04
26	74339,17	119318,10
27	74343,88	119313,33
28	74348,60	119308,55
29	74349,48	119307,80
30	74350,85	119306,89
31	74386,92	119299,36
32	74389,19	119298,88
33	74412,57	119294,01
<b>Зона планируемого размещения линейных объектов, подлежащих реконструкции в связи с изменением их местоположения 166</b>		
1	74419,07	119291,03
2	74418,13	119292,35
3	74417,87	119292,64
4	74403,03	119282,82
5	74386,66	119285,74
6	74384,13	119285,99
7	74383,97	119284,03
8	74386,37	119283,76
9	74403,47	119280,71
<b>Зона планируемого размещения линейных объектов, подлежащих реконструкции в связи с изменением их местоположения 167</b>		
1	74398,28	119304,23
2	74394,54	119305,73
3	74393,70	119302,49
4	74390,16	119296,29
5	74393,54	119294,14
6	74397,44	119300,97
<b>Зона планируемого размещения линейных объектов, подлежащих реконструкции в связи с изменением их местоположения 168</b>		
1	74388,81	119307,45
2	74384,97	119308,60
3	74384,22	119305,80
4	74387,99	119295,49
5	74391,74	119296,86
6	74388,42	119305,98

1	2	3
<b>Зона планируемого размещения линейных объектов, подлежащих реконструкции в связи с изменением их местоположения 169</b>		
1	74402,10	119319,01
2	74402,91	119322,14
3	74399,49	119328,23
4	74396,00	119326,27
5	74398,64	119321,58
6	74398,30	119320,27
7	74398,63	119320,17
<b>Зона планируемого размещения линейных объектов, подлежащих реконструкции в связи с изменением их местоположения 170</b>		
1	74392,70	119321,98
2	74394,73	119329,55
3	74390,87	119330,59
4	74388,88	119323,15
<b>Зона планируемого размещения линейных объектов, подлежащих реконструкции в связи с изменением их местоположения 171</b>		
1	74219,00	119415,03
2	74214,54	119414,97
3	74213,57	119414,76
4	74212,60	119414,52
5	74211,64	119414,25
6	74210,69	119413,94
7	74209,75	119413,61
8	74208,83	119413,24
9	74207,91	119412,84
10	74207,02	119412,41
11	74206,13	119411,95
12	74205,26	119411,47
13	74204,41	119410,95
14	74203,57	119410,40
15	74202,76	119409,83
16	74201,96	119409,23
17	74201,19	119408,61
18	74200,43	119407,96
19	74199,70	119407,28
20	74199,40	119407,06
21	74199,09	119406,84
22	74198,78	119406,64
23	74198,45	119406,44
24	74198,13	119406,26
25	74197,79	119406,09
26	74197,45	119405,93
27	74197,11	119405,78
28	74196,76	119405,65
29	74196,40	119405,52

1	2	3
30	74196,04	119405,41
31	74195,68	119405,31
32	74195,32	119405,22
33	74194,95	119405,15
34	74194,58	119405,09
35	74194,21	119405,04
36	74193,83	119405,00
37	74193,46	119404,97
38	74193,08	119404,96
39	74192,71	119404,96
40	74192,33	119404,98
41	74191,96	119405,00
42	74191,59	119405,04
43	74191,21	119405,09
44	74190,84	119405,16
45	74190,48	119405,23
46	74190,11	119405,32
47	74189,75	119405,42
48	74189,39	119405,54
49	74189,04	119405,66
50	74159,10	119412,94
51	74158,52	119413,09
52	74157,94	119413,21
53	74157,35	119413,32
54	74156,76	119413,41
55	74156,17	119413,47
56	74155,57	119413,52
57	74154,98	119413,55
58	74154,38	119413,56
59	74153,79	119413,56
60	74153,19	119413,53
61	74152,60	119413,48
62	74152,00	119413,41
63	74151,41	119413,34
64	74150,81	119413,25
65	74150,22	119413,14
66	74149,63	119413,01
67	74149,05	119412,85
68	74148,48	119412,68
69	74147,91	119412,49
70	74147,34	119412,27
71	74146,79	119412,04
72	74146,24	119411,79
73	74145,70	119411,52
74	74145,18	119411,23
75	74144,66	119410,92

1	2	3
76	74144,15	119410,60
77	74143,66	119410,26
78	74143,18	119409,90
79	74142,71	119409,52
80	74142,25	119409,13
81	74141,81	119408,72
82	74141,38	119408,30
83	74140,97	119407,86
84	74140,57	119407,41
85	74140,19	119406,94
86	74139,82	119406,47
87	74139,48	119405,98
88	74139,14	119405,47
89	74138,83	119404,96
90	74138,54	119404,43
91	74138,26	119403,90
92	74138,00	119403,36
93	74137,76	119402,80
94	74137,54	119402,24
95	74137,34	119401,68
96	74134,32	119390,33
97	74133,82	119388,48
98	74132,95	119379,65
99	74135,17	119379,17
100	74136,55	119383,16
101	74137,95	119388,41
102	74138,32	119389,83
103	74141,16	119400,46
104	74141,34	119400,91
105	74141,54	119401,35
106	74141,75	119401,79
107	74141,97	119402,21
108	74142,21	119402,63
109	74142,47	119403,05
110	74142,74	119403,45
111	74143,02	119403,84
112	74143,31	119404,23
113	74143,62	119404,60
114	74143,94	119404,96
115	74144,28	119405,32
116	74144,62	119405,66
117	74144,98	119405,98
118	74145,35	119406,30
119	74145,72	119406,60
120	74146,11	119406,89
121	74146,51	119407,17

1	2	3
122	74146,92	119407,43
123	74147,33	119407,68
124	74147,76	119407,91
125	74148,19	119408,13
126	74148,63	119408,34
127	74149,08	119408,53
128	74149,53	119408,70
129	74149,99	119408,86
130	74150,45	119409,00
131	74150,92	119409,13
132	74151,39	119409,24
133	74151,86	119409,34
134	74152,34	119409,41
135	74152,82	119409,48
136	74153,30	119409,52
137	74153,79	119409,55
138	74154,27	119409,56
139	74154,76	119409,56
140	74155,24	119409,54
141	74155,72	119409,50
142	74156,21	119409,45
143	74156,68	119409,37
144	74157,16	119409,29
145	74157,63	119409,19
146	74158,10	119409,07
147	74177,95	119404,24
148	74187,88	119401,83
149	74188,35	119401,64
150	74188,84	119401,47
151	74189,33	119401,32
152	74189,82	119401,18
153	74190,31	119401,06
154	74190,82	119400,95
155	74191,32	119400,86
156	74191,83	119400,79
157	74192,33	119400,73
158	74192,84	119400,70
159	74193,36	119400,67
160	74193,87	119400,67
161	74194,38	119400,68
162	74194,89	119400,71
163	74195,40	119400,76
164	74195,91	119400,82
165	74202,25	119404,20
166	74203,80	119405,62
167	74205,44	119406,83

1	2	3
168	74207,35	119408,05
169	74208,93	119408,90
170	74209,69	119409,25
171	74210,47	119409,59
172	74211,26	119409,90
173	74212,05	119410,18
174	74212,86	119410,44
175	74213,67	119410,67
176	74214,49	119410,87
177	74215,31	119411,05
178	74219,47	119411,98
<b>Зона планируемого размещения линейных объектов, подлежащих реконструкции в связи с изменением их местоположения 172</b>		
1	73671,55	119496,39
2	73692,25	119491,35
3	73698,00	119489,91
4	73711,97	119485,65
5	73725,93	119481,94
6	73739,42	119477,93
7	73749,53	119475,50
8	73752,63	119474,76
9	73766,95	119472,44
10	73780,95	119469,79
11	73793,85	119465,09
12	73807,80	119460,52
13	73823,14	119456,86
14	73888,35	119440,42
15	73899,33	119438,28
16	73997,82	119407,12
17	74027,71	119398,05
18	74050,09	119392,18
19	74054,39	119393,96
20	74051,78	119394,52
21	74051,00	119394,71
22	74049,95	119394,28
23	74028,26	119399,97
24	73998,41	119409,03
25	73899,83	119440,22
26	73888,79	119442,37
27	73823,62	119458,80
28	73808,35	119462,44
29	73794,50	119466,98
30	73781,48	119471,73
31	73767,30	119474,41

1	2	3
32	73753,02	119476,72
33	73750,00	119477,45
34	73739,94	119479,86
35	73726,47	119483,87
36	73712,52	119487,57
37	73698,53	119491,84
38	73692,72	119493,29
39	73690,76	119493,77
40	73690,46	119492,13
41	73683,62	119493,67
<b>Зона планируемого размещения линейных объектов, подлежащих реконструкции в связи с изменением их местоположения 173</b>		
1	73625,43	119510,28
2	73604,64	119515,11
3	73596,18	119517,47
4	73587,79	119520,09
5	73585,76	119520,80
6	73575,46	119523,39
7	73557,20	119525,77
8	73556,81	119527,98
9	73554,81	119527,76
10	73555,49	119523,97
11	73575,08	119521,42
12	73595,76	119516,23
13	73625,08	119508,47
<b>Зона планируемого размещения линейных объектов, подлежащих реконструкции в связи с изменением их местоположения 174</b>		
1	80669,58	116479,37
2	80669,12	116479,41
3	80668,67	116479,32
4	80668,28	116479,09
5	80667,97	116478,74
6	80667,79	116478,33
7	80667,74	116477,87
8	80667,83	116477,43
9	80668,05	116477,03
10	80668,42	116476,68
11	80668,80	116476,52
12	80669,26	116476,47
13	80669,71	116476,55
14	80670,06	116476,69
15	80670,42	116477,10
16	80670,62	116477,51
17	80670,69	116477,97



1	2	3
18	80670,58	116478,50
19	80670,34	116478,89
20	80670,00	116479,19
<b>Зона планируемого размещения линейных объектов, подлежащих реконструкции в связи с изменением их местоположения 175</b>		
1	72673,02	123737,84
2	72673,79	123743,10
3	72680,85	123748,65
4	72722,00	123744,08
5	72722,20	123746,06
6	72680,26	123750,72
7	72671,93	123744,18
8	72671,10	123738,51
<b>Зона планируемого размещения линейных объектов, подлежащих реконструкции в связи с изменением их местоположения 176</b>		
1	80708,57	116556,51
2	80706,69	116562,09
3	80691,54	116562,40
4	80691,34	116552,40
5	80694,20	116552,34
<b>Зона планируемого размещения линейных объектов, подлежащих реконструкции в связи с изменением их местоположения 177</b>		
1	73825,48	119461,04
2	73824,28	119455,35
3	73823,87	119454,67
4	73823,28	119451,58
5	73825,21	119451,04
6	73825,77	119453,94
7	73826,17	119454,60
8	73827,43	119460,54
<b>Зона планируемого размещения линейных объектов, подлежащих реконструкции в связи с изменением их местоположения 178</b>		
1	72776,08	119761,72
2	72730,51	119773,76
3	72719,32	119776,86
4	72678,07	119787,74
5	72676,69	119782,56
6	72774,81	119757,03
<b>Зона планируемого размещения линейных объектов, подлежащих реконструкции в связи с изменением их местоположения 179</b>		
1	72693,39	119783,70
2	72689,52	119784,72
3	72685,85	119768,52
4	72690,32	119767,45
5	72691,25	119771,34

1	2	3
6	72690,62	119771,49
<b>Зона планируемого размещения линейных объектов, подлежащих реконструкции в связи с изменением их местоположения 180</b>		
1	72690,95	119784,35
2	72681,31	119786,89
3	72679,79	119781,06
4	72689,40	119778,51
<b>Зона планируемого размещения линейных объектов, подлежащих реконструкции в связи с изменением их местоположения 181</b>		
1	72216,58	119903,61
2	72211,16	119904,99
3	72210,08	119900,74
4	72215,50	119899,35
<b>Зона планируемого размещения линейных объектов, подлежащих реконструкции в связи с изменением их местоположения 182</b>		
1	72209,83	119905,37
2	72207,30	119906,01
3	72204,08	119889,97
4	72206,63	119889,46
<b>Зона планируемого размещения линейных объектов, подлежащих реконструкции в связи с изменением их местоположения 183</b>		
1	72208,20	119905,78
2	72204,32	119906,76
3	72201,63	119896,24
4	72199,69	119894,07
5	72202,67	119891,40
6	72205,26	119894,30
<b>Зона планируемого размещения линейных объектов, подлежащих реконструкции в связи с изменением их местоположения 184</b>		
1	72212,88	119903,53
2	72201,60	119906,83
3	72201,74	119907,41
4	72199,80	119907,89
5	72199,22	119905,44
6	72212,31	119901,61
<b>Зона планируемого размещения линейных объектов, подлежащих реконструкции в связи с изменением их местоположения 185</b>		
1	71980,05	119963,06
2	71976,17	119964,03
3	71975,87	119962,81
4	71873,60	119989,70
5	71870,89	119989,75
6	71870,82	119985,75
7	71873,06	119985,71
8	71978,78	119957,91

1	2	3
<b>Зона планируемого размещения линейных объектов, подлежащих реконструкции в связи с изменением их местоположения 186</b>		
1	71856,48	120179,09
2	71856,67	120183,38
3	71848,73	120190,27
4	71847,27	120188,89
5	71854,75	120182,40
6	71853,78	120170,79
7	71847,41	120178,25
8	71845,78	120177,09
9	71853,04	120168,58
10	71847,04	120127,40
11	71844,00	120050,46
12	71844,71	119983,05
13	71842,74	119968,65
14	71844,11	119960,81
15	71846,12	119961,36
16	71844,77	119968,69
17	71845,19	119971,68
18	71847,37	119971,67
19	71846,50	120050,43
20	71849,53	120127,17
21	71855,66	120169,25
<b>Зона планируемого размещения линейных объектов, подлежащих реконструкции в связи с изменением их местоположения 187</b>		
1	72049,94	120415,50
2	71984,59	120431,29
3	71979,73	120432,43
4	71969,87	120435,03
5	71965,36	120435,38
6	71963,92	120433,27
7	71969,50	120432,85
8	71979,19	120430,30
9	71984,08	120429,15
10	72049,37	120413,37
<b>Зона планируемого размещения линейных объектов, подлежащих реконструкции в связи с изменением их местоположения 188</b>		
1	71961,84	120418,69
2	71957,60	120424,08
3	71953,89	120418,67
4	71953,27	120417,23
5	71955,83	120413,96
<b>Зона планируемого размещения линейных объектов, подлежащих реконструкции в связи с изменением их местоположения 189</b>		
1	71919,85	120459,89

1	2	3
2	71924,17	120466,61
3	71917,65	120474,90
4	71918,83	120475,84
5	71912,56	120483,54
6	71911,41	120482,66
7	71908,93	120485,82
8	71903,10	120481,26
9	71905,59	120478,06
10	71904,37	120477,05
11	71910,69	120469,21
12	71911,80	120470,16
<b>Зона планируемого размещения линейных объектов, подлежащих реконструкции в связи с изменением их местоположения 190</b>		
1	71915,54	120453,17
2	71916,73	120455,03
3	71890,87	120470,23
4	71888,85	120473,50
5	71886,98	120472,34
6	71889,29	120468,60
<b>Зона планируемого размещения линейных объектов, подлежащих реконструкции в связи с изменением их местоположения 191</b>		
1	71867,05	120338,34
2	71867,69	120341,63
3	71869,95	120351,52
4	71872,53	120361,32
5	71874,34	120367,36
6	71876,91	120380,03
7	71880,34	120385,18
8	71882,20	120390,16
9	71886,05	120399,54
10	71888,30	120404,55
11	71882,76	120406,09
12	71879,66	120394,98
13	71871,26	120382,38
14	71863,11	120342,20
15	71862,51	120339,26
<b>Зона планируемого размещения линейных объектов, подлежащих реконструкции в связи с изменением их местоположения 192</b>		
1	71876,64	120374,64
2	71878,66	120380,66
3	71882,20	120390,16
4	71884,28	120395,23
5	71879,37	120397,15
6	71871,35	120376,54

1	2	3
<b>Зона планируемого размещения линейных объектов, подлежащих реконструкции в связи с изменением их местоположения 193</b>		
1	71866,08	120333,35
2	71866,85	120337,29
3	71862,54	120338,17
4	71863,15	120341,18
5	71859,26	120341,99
6	71857,81	120335,04
<b>Зона планируемого размещения линейных объектов, подлежащих реконструкции в связи с изменением их местоположения 194</b>		
1	71862,22	120304,48
2	71862,88	120311,60
3	71863,61	120317,33
4	71859,95	120317,77
5	71855,62	120307,19
<b>Зона планируемого размещения линейных объектов, подлежащих реконструкции в связи с изменением их местоположения 195</b>		
1	71861,44	120293,08
2	71861,67	120296,82
3	71856,70	120296,86
4	71858,41	120316,53
5	71859,61	120324,71
6	71868,15	120397,42
7	71873,94	120407,76
8	71877,26	120414,40
9	71877,30	120414,54
10	71877,34	120414,67
11	71877,36	120414,81
12	71877,38	120414,95
13	71877,39	120415,10
14	71877,39	120415,24
15	71877,38	120415,38
16	71877,36	120415,52
17	71877,33	120415,66
18	71877,30	120415,80
19	71877,25	120415,93
20	71877,20	120416,06
21	71877,14	120416,19
22	71877,07	120416,32
23	71876,99	120416,43
24	71876,91	120416,55
25	71876,82	120416,66
26	71876,72	120416,76
27	71876,61	120416,86
28	71876,50	120416,95

1	2	3
29	71876,39	120417,03
30	71876,27	120417,11
31	71876,14	120417,17
32	71876,01	120417,23
33	71875,88	120417,29
34	71875,75	120417,33
35	71875,61	120417,36
36	71875,47	120417,39
37	71874,22	120418,05
38	71873,12	120416,82
39	71869,59	120419,36
40	71868,44	120417,27
41	71869,92	120416,47
42	71869,97	120415,27
43	71868,62	120405,40
44	71864,77	120398,55
45	71855,12	120317,75
46	71853,96	120315,56
47	71852,71	120293,11
48	71855,78	120293,11
<b>Зона планируемого размещения линейных объектов, подлежащих реконструкции в связи с изменением их местоположения 196</b>		
1	72221,15	120929,01
2	72222,23	120930,69
3	72215,19	120935,65
4	72211,93	120934,36
5	72212,66	120932,47
6	72214,93	120933,39
<b>Зона планируемого размещения линейных объектов, подлежащих реконструкции в связи с изменением их местоположения 197</b>		
1	72707,85	121588,23
2	72695,95	121569,86
3	72694,97	121560,12
4	72689,90	121560,53
5	72684,31	121551,90
6	72683,73	121551,01
7	72703,94	121549,36
<b>Зона планируемого размещения линейных объектов, подлежащих реконструкции в связи с изменением их местоположения 198</b>		
1	72581,33	121592,91
2	72581,53	121594,90
3	72554,94	121598,34
4	72554,63	121596,37
<b>Зона планируемого размещения линейных объектов, подлежащих реконструкции в связи с изменением их местоположения 199</b>		

1	2	3
1	72598,83	121602,07
2	72600,27	121604,29
3	72558,25	121604,63
4	72558,26	121602,44
<b>Зона планируемого размещения линейных объектов, подлежащих реконструкции в связи с изменением их местоположения 200</b>		
1	72681,06	121729,00
2	72693,46	121748,15
3	72695,08	121750,65
4	72693,59	121750,83
5	72675,76	121734,96
<b>Зона планируемого размещения линейных объектов, подлежащих реконструкции в связи с изменением их местоположения 201</b>		
1	72681,21	121729,22
2	72682,93	121731,88
3	72682,19	121736,96
4	72691,26	121744,75
5	72693,46	121748,15
6	72694,06	121749,08
7	72688,50	121755,55
8	72671,51	121740,97
9	72673,37	121728,09
<b>Зона планируемого размещения линейных объектов, подлежащих реконструкции в связи с изменением их местоположения 202</b>		
1	72836,53	121814,60
2	72828,59	121819,76
3	72823,42	121811,81
4	72831,43	121806,67
<b>Зона планируемого размещения линейных объектов, подлежащих реконструкции в связи с изменением их местоположения 203</b>		
1	72934,74	121969,42
2	72934,88	121969,63
3	72938,34	121974,68
4	72933,09	121978,27
5	72929,49	121973,01
<b>Зона планируемого размещения линейных объектов, подлежащих реконструкции в связи с изменением их местоположения 204</b>		
1	73029,21	122073,48
2	73031,16	122076,52
3	73032,75	122080,23
4	73037,53	122087,78
5	73040,37	122090,82
6	73038,91	122092,18
7	73035,94	122089,01
8	73030,98	122081,17

1	2	3
9	73029,38	122077,46
10	73027,53	122074,56
<b>Зона планируемого размещения линейных объектов, подлежащих реконструкции в связи с изменением их местоположения 205</b>		
1	73038,78	122087,63
2	73033,45	122091,10
3	73023,86	122076,30
4	73026,05	122074,87
<b>Зона планируемого размещения линейных объектов, подлежащих реконструкции в связи с изменением их местоположения 206</b>		
1	73039,14	122130,04
2	73039,28	122130,24
3	73042,74	122135,30
4	73037,49	122138,88
5	73033,89	122133,62
<b>Зона планируемого размещения линейных объектов, подлежащих реконструкции в связи с изменением их местоположения 207</b>		
1	73042,72	122135,28
2	73042,74	122135,30
3	73040,51	122136,82
4	73040,28	122136,48
<b>Зона планируемого размещения линейных объектов, подлежащих реконструкции в связи с изменением их местоположения 208</b>		
1	73120,75	122258,18
2	73122,34	122260,56
3	73119,97	122262,14
4	73118,90	122260,53
5	73118,38	122259,75
<b>Зона планируемого размещения линейных объектов, подлежащих реконструкции в связи с изменением их местоположения 209</b>		
1	73074,44	122336,56
2	73077,27	122340,93
3	73091,98	122363,58
4	73093,49	122365,91
5	73092,85	122366,63
6	73069,61	122346,14
<b>Зона планируемого размещения линейных объектов, подлежащих реконструкции в связи с изменением их местоположения 210</b>		
1	73212,75	122399,09
2	73210,38	122400,67
3	73208,80	122398,28
4	73211,17	122396,71
<b>Зона планируемого размещения линейных объектов, подлежащих реконструкции в связи с изменением их местоположения 211</b>		
1	73271,74	122453,86
2	73268,34	122453,90



1	2	3
3	73257,77	122437,57
4	73263,33	122434,09
5	73269,36	122443,86
6	73271,68	122443,86
<b>Зона планируемого размещения линейных объектов, подлежащих реконструкции в связи с изменением их местоположения 212</b>		
1	73123,38	122412,03
2	73283,53	122659,14
3	73327,35	122726,75
4	73323,50	122729,30
5	73123,02	122418,87
<b>Зона планируемого размещения линейных объектов, подлежащих реконструкции в связи с изменением их местоположения 213</b>		
1	73329,39	122580,47
2	73321,46	122585,63
3	73316,28	122577,68
4	73324,30	122572,53
<b>Зона планируемого размещения линейных объектов, подлежащих реконструкции в связи с изменением их местоположения 214</b>		
1	73466,39	122759,78
2	73464,99	122757,61
3	73474,74	122727,32
4	73456,77	122720,22
5	73439,95	122713,57
6	73429,97	122703,53
7	73424,70	122695,39
8	73441,08	122711,86
9	73477,21	122726,15
<b>Зона планируемого размещения линейных объектов, подлежащих реконструкции в связи с изменением их местоположения 215</b>		
1	73423,53	122719,42
2	73428,53	122727,42
3	73420,51	122732,49
4	73415,44	122724,46
<b>Зона планируемого размещения линейных объектов, подлежащих реконструкции в связи с изменением их местоположения 216</b>		
1	73467,40	122777,93
2	73463,04	122776,37
3	73466,47	122770,33
4	73469,63	122764,78
5	73464,37	122756,65
6	73470,46	122739,55
7	73448,82	122732,64
8	73440,25	122719,40
9	73483,35	122733,17

1	2	3
<b>Зона планируемого размещения линейных объектов, подлежащих реконструкции в связи с изменением их местоположения 217</b>		
1	73459,68	122782,29
2	73459,11	122784,94
3	73465,54	122794,34
4	73463,98	122795,29
5	73463,04	122793,76
6	73457,49	122786,13
<b>Зона планируемого размещения линейных объектов, подлежащих реконструкции в связи с изменением их местоположения 218</b>		
1	73328,34	122976,57
2	73326,04	122980,63
3	73325,18	122980,09
4	73328,11	122976,41
<b>Зона планируемого размещения линейных объектов, подлежащих реконструкции в связи с изменением их местоположения 219</b>		
1	73306,49	123138,37
2	73308,44	123134,94
3	73315,91	123138,88
4	73313,94	123142,46
<b>Зона планируемого размещения линейных объектов, подлежащих реконструкции в связи с изменением их местоположения 220</b>		
1	73304,06	123142,61
2	73305,34	123140,38
3	73314,33	123145,85
4	73313,01	123148,03
<b>Зона планируемого размещения линейных объектов, подлежащих реконструкции в связи с изменением их местоположения 221</b>		
1	73281,03	123170,97
2	73297,04	123183,00
3	73295,53	123185,11
4	73279,73	123173,25
<b>Зона планируемого размещения линейных объектов, подлежащих реконструкции в связи с изменением их местоположения 222</b>		
1	73040,11	123540,45
2	73057,44	123554,24
3	73055,00	123557,38
4	73037,65	123543,59
<b>Зона планируемого размещения линейных объектов, подлежащих реконструкции в связи с изменением их местоположения 223</b>		
1	73038,57	123542,42
2	73055,97	123556,13
3	73053,51	123559,29
4	73036,10	123545,58
<b>Зона планируемого размещения линейных объектов, подлежащих реконструкции в связи с изменением их местоположения 224</b>		

1	2	3
1	72995,58	123501,31
2	72992,42	123505,28
3	72991,76	123504,91
4	72986,10	123504,57
5	72983,66	123503,01
6	72982,49	123504,35
7	72980,41	123504,22
8	72966,62	123503,39
9	72966,77	123500,87
10	72967,73	123500,94
11	72967,88	123498,43
12	72993,44	123500,12
<b>Зона планируемого размещения линейных объектов, подлежащих реконструкции в связи с изменением их местоположения 225</b>		
1	72993,13	123504,39
2	72991,89	123505,94
3	72990,67	123507,48
4	72983,66	123503,01
5	72981,54	123505,43
6	72980,68	123506,41
7	72966,31	123504,08
8	72933,72	123475,76
9	72936,21	123472,63
10	72968,07	123500,31

5. Предельные параметры разрешенного строительства, реконструкции объектов капитального строительства, проектируемых в составе линейных объектов в границах зон их планируемого размещения.

Номер зоны планируемого размещения объекта капитального строительства, проектируемого в составе линейных объектов	6
Функциональное назначение объекта капитального строительства, проектируемого в составе линейных объектов	Здания и сооружения, предназначенные для обслуживания пассажиров
Предельное количество этажей и (или) предельная высота объекта капитального строительства, проектируемого в составе линейных объектов, в границах каждой зоны планируемого размещения таких объектов	3 эт./ 15 м
Максимальный процент застройки зоны планируемого размещения объекта капитального строительства, проектируемого в составе линейных объектов	100 %
Минимальные отступы от границ земельных участков	0 м
Номер зоны планируемого размещения объекта капитального строительства, проектируемого в составе линейных объектов	31

Функциональное назначение объекта капитального строительства, проектируемого в составе линейных объектов	Депо
Предельное количество этажей и (или) предельная высота объекта капитального строительства, проектируемого в составе линейных объектов, в границах каждой зоны планируемого размещения таких объектов	3 эт./ 15 м
Максимальный процент застройки зоны планируемого размещения объекта капитального строительства, проектируемого в составе линейных объектов	100 %
Минимальные отступы от границ земельных участков	0 м

Номер зоны планируемого размещения объекта капитального строительства, проектируемого в составе линейных объектов	7, 12, 17-20, 23-25, 33, 37, 40, 42-45, 50
Функциональное назначение объекта капитального строительства, проектируемого в составе линейных объектов	Здания и сооружения, обеспечивающие поставку электричества (трансформаторные подстанции)
Предельное количество этажей и (или) предельная высота объекта капитального строительства, проектируемого в составе линейных объектов, в границах каждой зоны планируемого размещения таких объектов	2 эт./ 6 м
Максимальный процент застройки зоны планируемого размещения объекта капитального строительства, проектируемого в составе линейных объектов	100 %
Минимальные отступы от границ земельных участков	0 м

Номер зоны планируемого размещения объекта капитального строительства, проектируемого в составе линейных объектов	8-11, 13-16, 21, 22, 26-30, 32, 34-36, 38, 39, 41, 46-49
Функциональное назначение объекта капитального строительства, проектируемого в составе линейных объектов	Здания и сооружения, обеспечивающие отвод канализационных стоков (очистные сооружения, насосные станции)
Предельное количество этажей и (или) предельная высота объекта капитального строительства, проектируемого в составе линейных объектов, в границах каждой зоны планируемого размещения таких объектов	—
Максимальный процент застройки зоны планируемого размещения объекта капитального строительства, проектируемого в составе линейных объектов	100 %
Минимальные отступы от границ земельных участков	0 м

6. Мероприятия по защите сохраняемых объектов капитального строительства (здание, строение, сооружение, объекты, строительство которых не завершено), существующих и строящихся на момент подготовки проекта планировки территории, а также объектов капитального строительства, планируемых к строительству в соответствии с ранее утвержденной документацией по планировке территории, от возможного негативного воздействия в связи с размещением линейных объектов регионального значения.

Перечень мероприятий включает комплексное геотехническое сопровождение строительства для обеспечения надежности, безопасности и сохранности зданий (сооружений) при строительстве, а также предварительную оценку геотехнической ситуации, инженерно-геологические изыскания, геотехническое обоснование проекта, технологический регламент ведения работ, мониторинг за сохранностью зданий и сооружений при производстве работ и контроль качества работ, послепостроечный мониторинг.

7. Мероприятия по сохранению объектов культурного наследия от возможного негативного воздействия в связи с размещением линейных объектов.

В границах территории, в отношении которой осуществляется подготовка проекта планировки территории, расположен памятник истории – объект культурного наследия регионального значения – ДОТ артиллерийский по адресу: Санкт-Петербург, 600 м юго-западнее здания по адресу: Московское шоссе, д.33, литера А, регистрационный номер 781510331730515 (распоряжение Комитета по государственному контролю, использованию и охране памятников истории и культуры от 07.05.2015 № 10-925 «О включении в единый государственный реестр объектов культурного наследия (памятников истории и культуры) народов Российской Федерации»).

Указанный объект культурного наследия расположен вне границ зон планируемого размещения линейных объектов, следовательно, необходимость осуществления мероприятий по сохранению объектов культурного наследия от возможного негативного воздействия в связи с размещением линейных объектов отсутствует.

8. Мероприятия по охране окружающей среды.

Мероприятия по охране окружающей среды будут осуществляться в период строительства и эксплуатации линейного объекта регионального значения:

оценка загрязнения атмосферного воздуха;

охрана поверхностных и подземных вод от истощения и загрязнения;

охрана окружающей среды от отходов;

оценка воздействия объекта на растительность и животный мир;

мероприятия по охране растительного мира;

мероприятия по защите от шума;

экологический мониторинг (в том числе мониторинг атмосферного воздуха, водных ресурсов, почвенного покрова, химического загрязнения почв, уровней шума, локальный мониторинг за сбором, временным хранением и транспортировкой отходов).

9. Мероприятия по защите территории от чрезвычайных ситуаций природного и техногенного характера, в том числе по обеспечению пожарной безопасности и гражданской обороне.

Территория проектирования находится в пределах границ города, отнесенного к особой группе территорий по гражданской обороне.

На проектируемой территории объекты, отнесенные к категориям по гражданской обороне, отсутствуют.

Наименование зон, в пределах которых находится территория проектирования – территория находится в зоне возможных разрушений и в зоне светомаскировки (СП 165.1325800.2014 «Инженерно-технические мероприятия по гражданской обороне, актуализированная редакция СНиП 2.01.5190»).

Требования к типу, защитным свойствам, характеристикам систем жизнеобеспечения и готовности к приему укрываемых в защитных сооружениях гражданской обороны на проектируемой территории:

решения по укрытию населения не требуются.

Разработать мероприятия по световой маскировке в соответствии с требованиями пункта 10 СП 165.1325800.2014 и СНиП 2.0153-84.

Произвести расчет зон возможных завалов территории в соответствии с требованиями приложения Д СП 165.1325800.2014.

Наблюдаемые на проектируемой территории опасные природные явления: сильные ветры, сильные снегопады, молниевая активность.

Наличие потенциально опасных объектов, транспортных коммуникаций аварии, на которых могут привести к образованию зон чрезвычайных ситуаций:

аварии на ж/д и автомобильном транспорте (СУГ, ГЖ, ЛВЖ, АХОВ) границы проектируемой территории.

Разработать предложения по защите населения, попадающего в зоны чрезвычайных ситуаций.

Предусмотреть решения по устойчивой работе инженерных коммуникаций.

Предусмотреть решения по обеспечению беспрепятственной эвакуации людей с проектируемой территории.

Предусмотреть решения по обеспечению беспрепятственного ввода сил и средств ликвидации чрезвычайных ситуаций.

Системы управления. Оповещение по сигналам гражданской обороны и при чрезвычайных ситуациях:

Предусмотреть решения по созданию технических систем управления региональной автоматизированной системы централизованного оповещения населения, систем оповещения различных объектов при выполнении мероприятий по защите проектируемой территории и населения при военных конфликтах или вследствие этих конфликтов и в чрезвычайных ситуациях техногенного и природного характера с результатами вариантной проработки проектных решений, выделением первой очереди и расчетного срока осуществления работ.

Дополнительные требования:

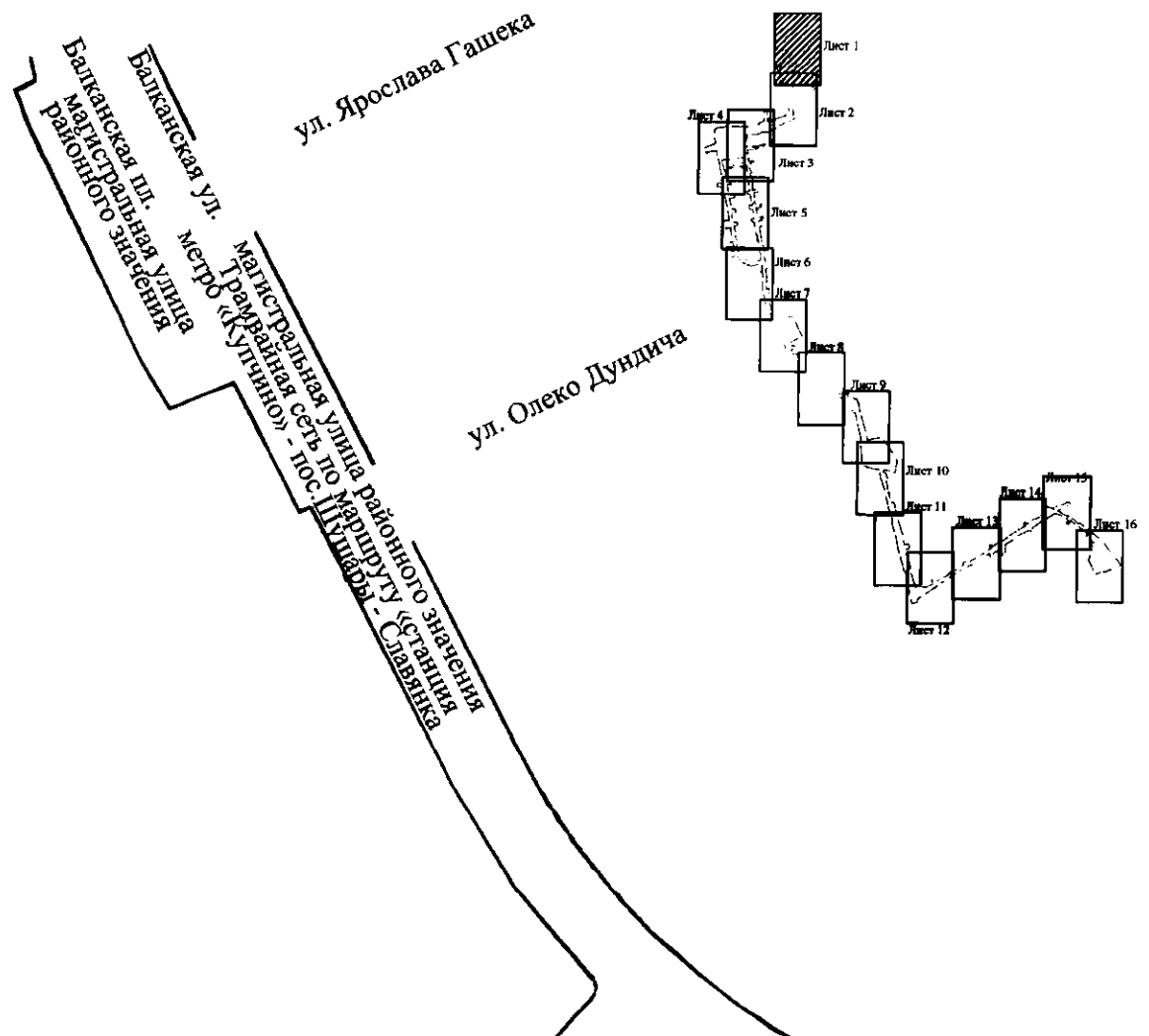
Проектные решения инженерно-технических мероприятий гражданской обороны и при чрезвычайных ситуациях подлежат согласованию в Комитете по вопросам законности, правопорядка и безопасности.

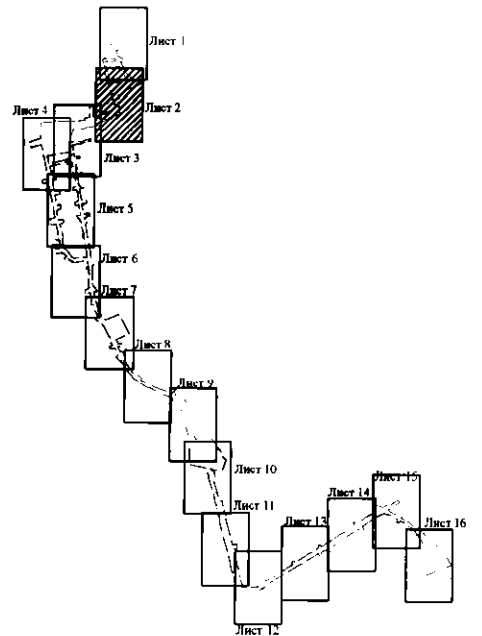
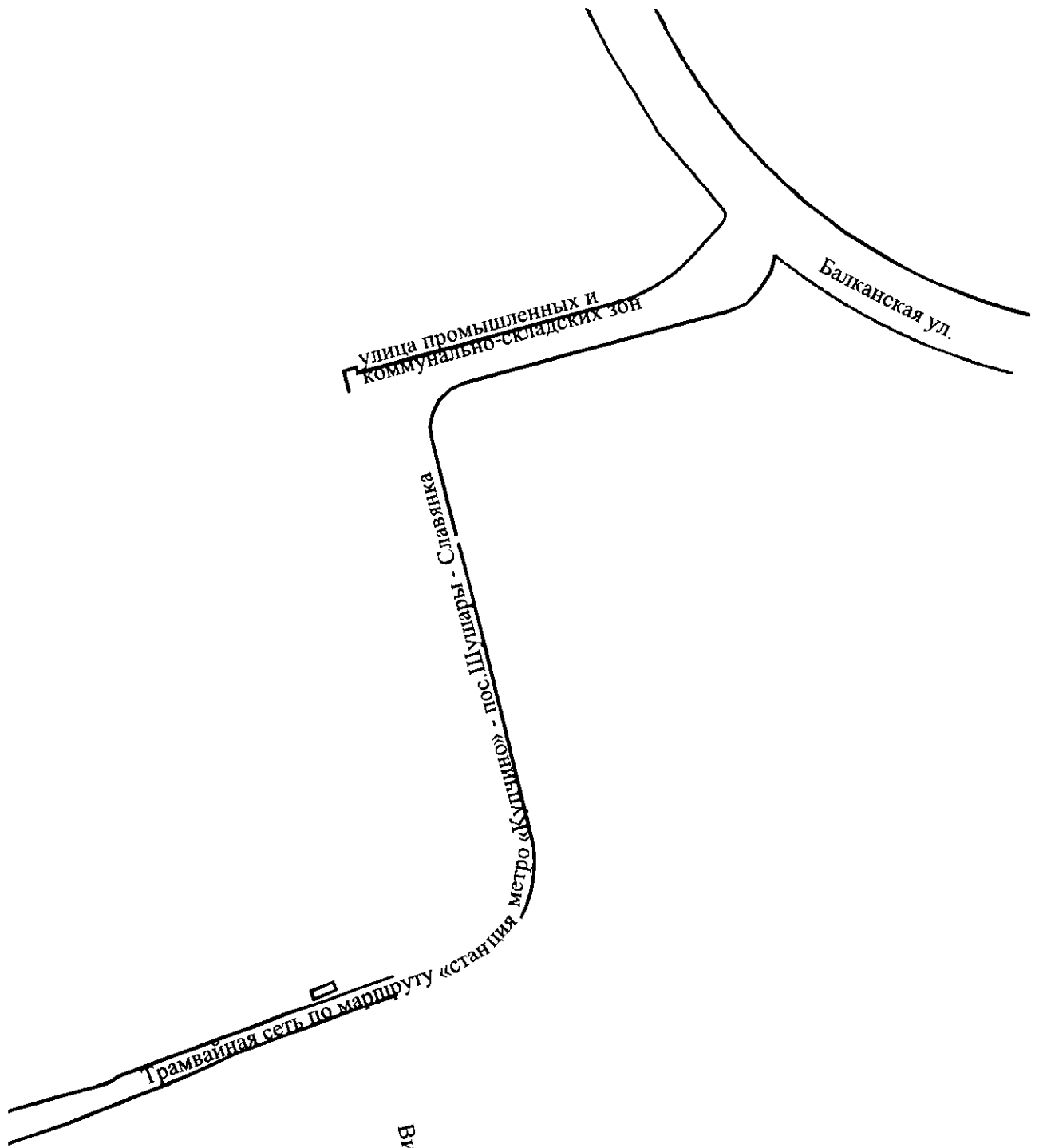
При проектировании инженерных систем, технологического оборудования, зданий и сооружений должны быть соблюдены требования нормативных и руководящих документов: постановления Правительства Российской Федерации от 29.11.1999 № 1309, от 18.07.2015 № 737, СП 88.13330.2011, СП 165.1325800.2014, СНиП 22.01-95, СНиП 2.01.53-84, СНиП 2.01.57-85, ГОСТ Р 22.0.06-95, ГОСТ Р 22.0.07-95, ГОСТ Р 22.0.100-96 и др.



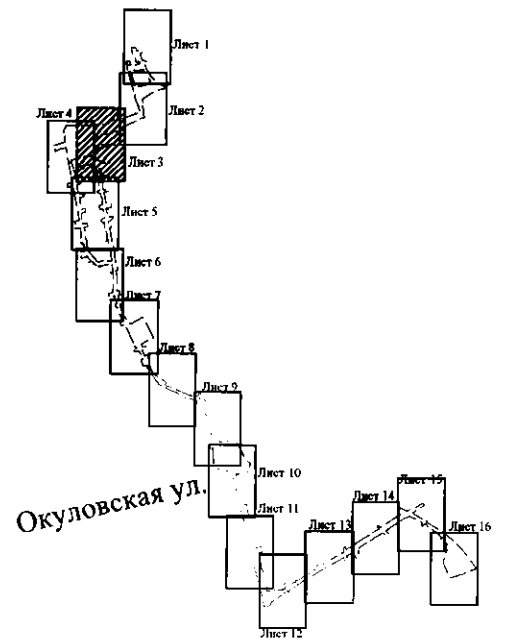
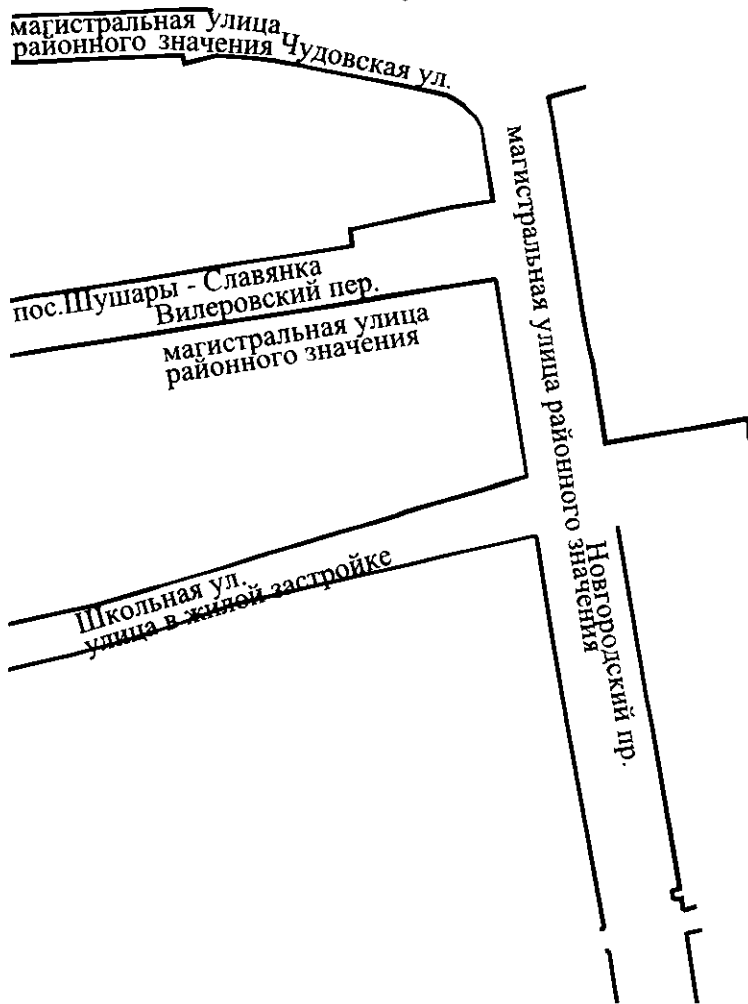
### ЧЕРТЕЖ

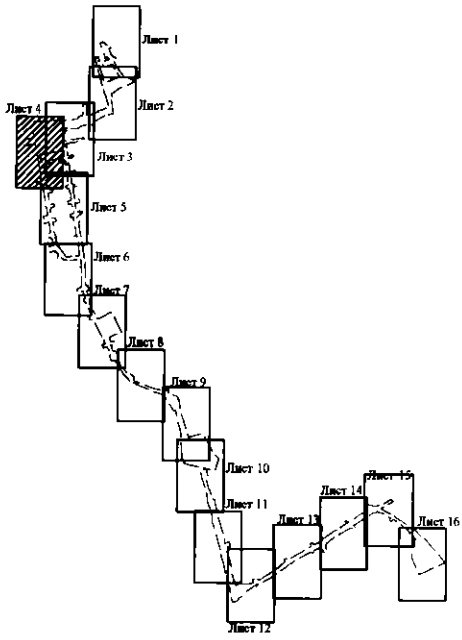
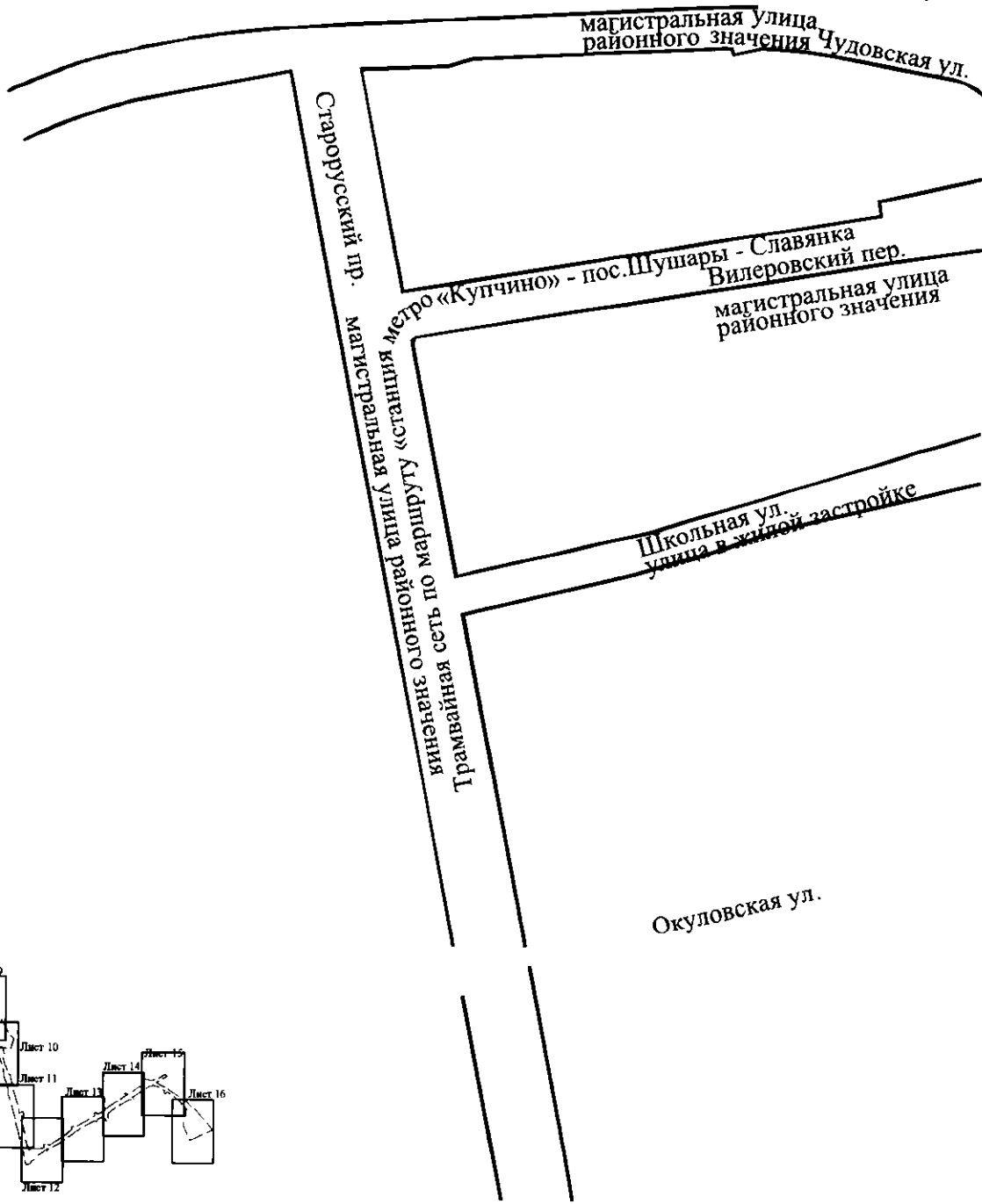
межевания территории для размещения линейных объектов регионального значения «Трамвайная сеть по маршруту «станция метро «Купчино» - пос. Шушары - Славянка», автомобильные дороги регионального значения Балканская пл., Балканская ул. на участке от ул. Ярослава Гашека в юго-восточном направлении до планируемого внутриквартального проезда, проектируемая ул. от Балканской ул. до границы полосы отвода железной дороги, Чудовская ул. от Новгородского пр. до Старорусского пр., Школьная ул. от Новгородского пр. до Старорусского пр., Вилеровский пер. от Новгородского пр. до Старорусского пр., Старорусский пр. от Чудовской ул. до Новгородского пр., Новгородский пр. от Чудовской ул. до Шушарской дор., шоссе Подбельского от Южной широтной магистрали до Торопецкой ул., Торопецкая ул. от шоссе Подбельского до Северной ул., Северская ул. от Торопецкой ул. до Колпинского шоссе, перспективная магистраль в створе Северной ул. от Колпинского шоссе до южной границы функциональной зоны «Д»  
(красные линии)

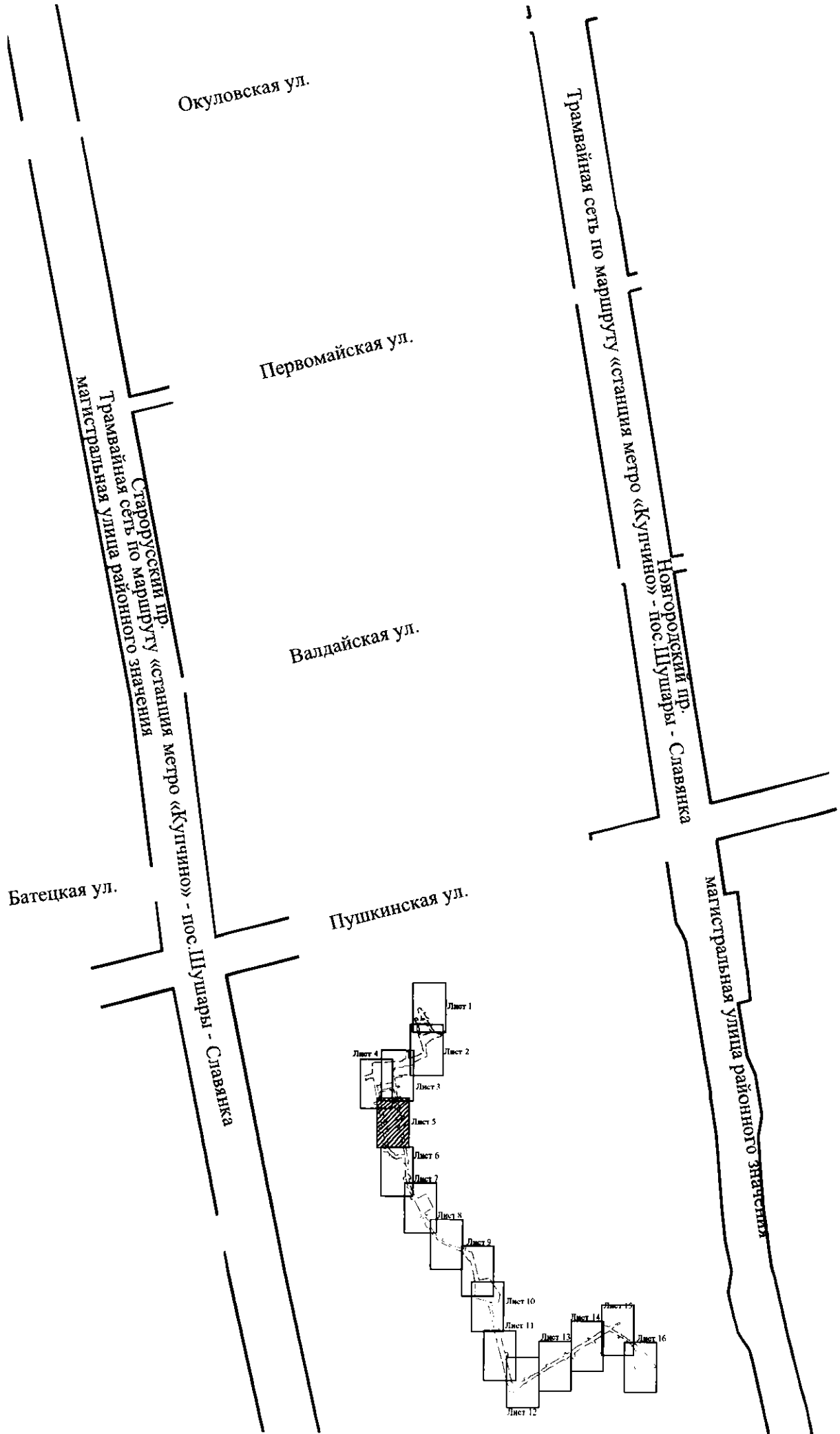


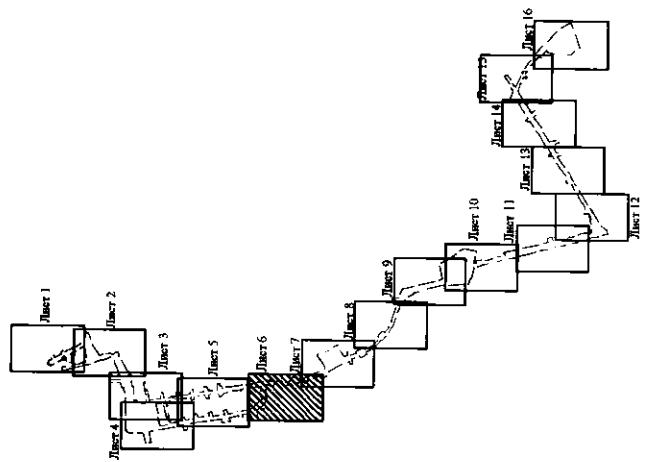
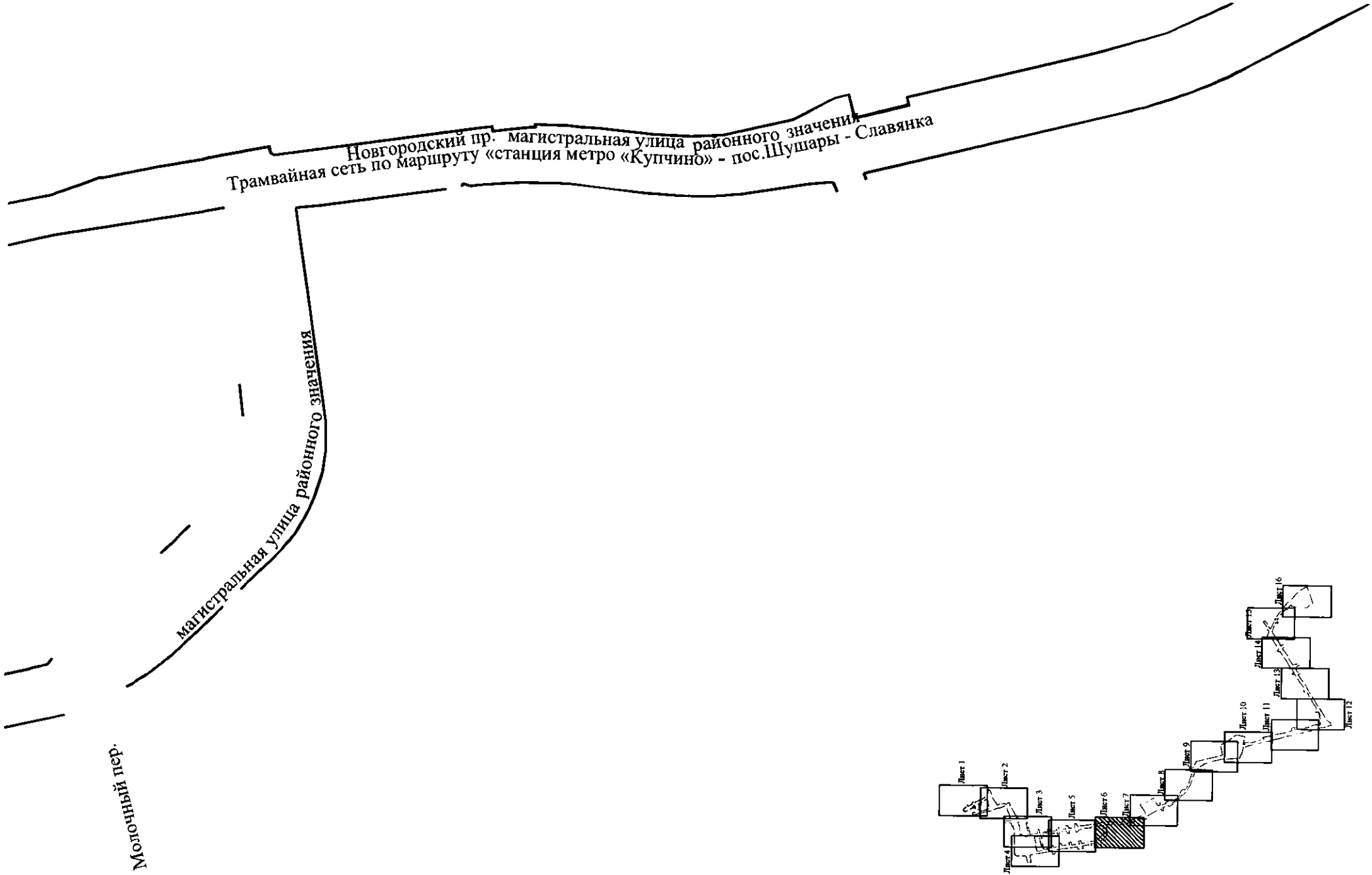


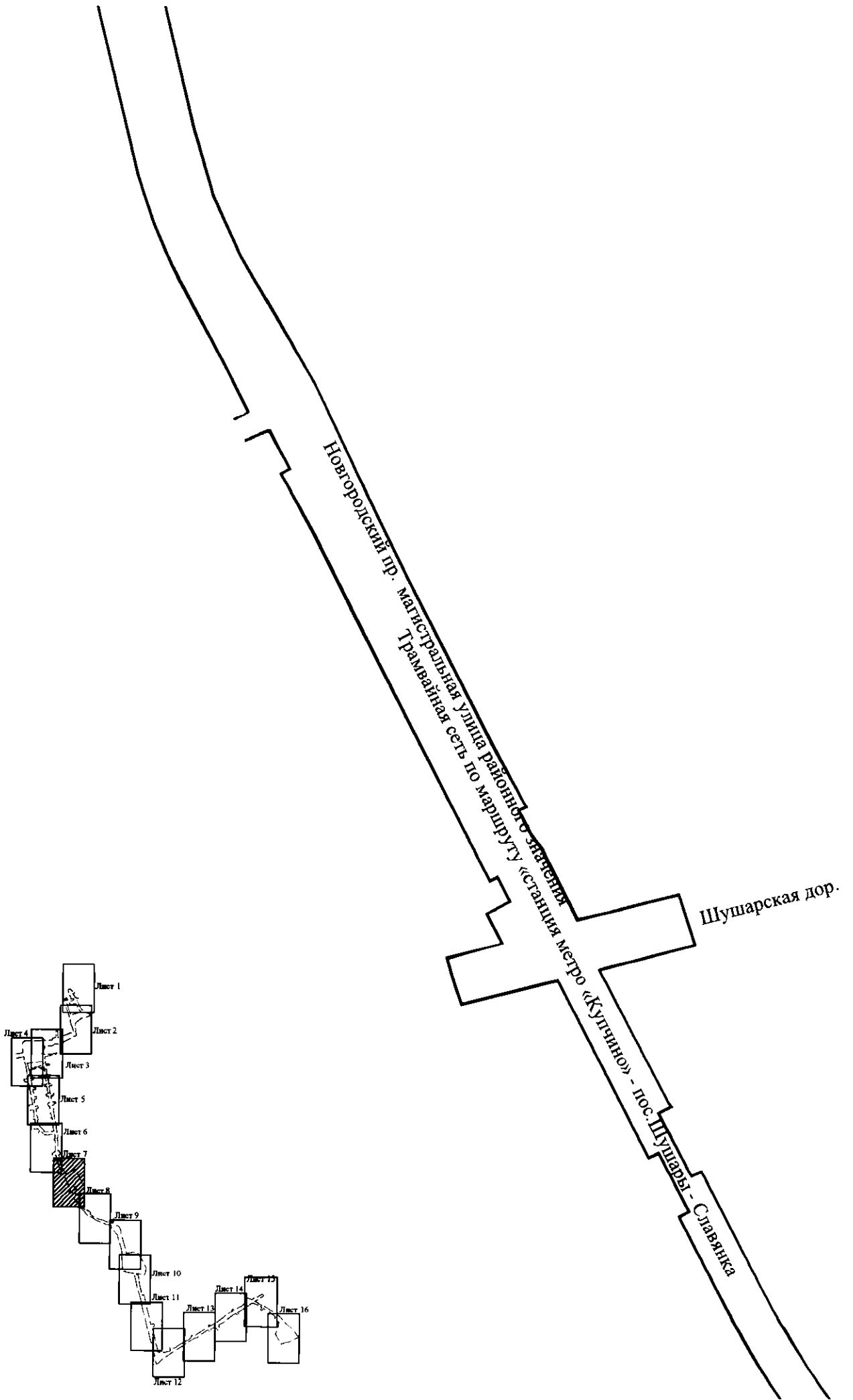


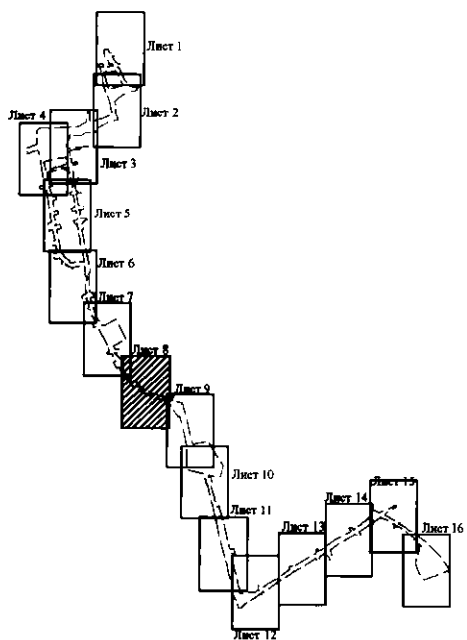
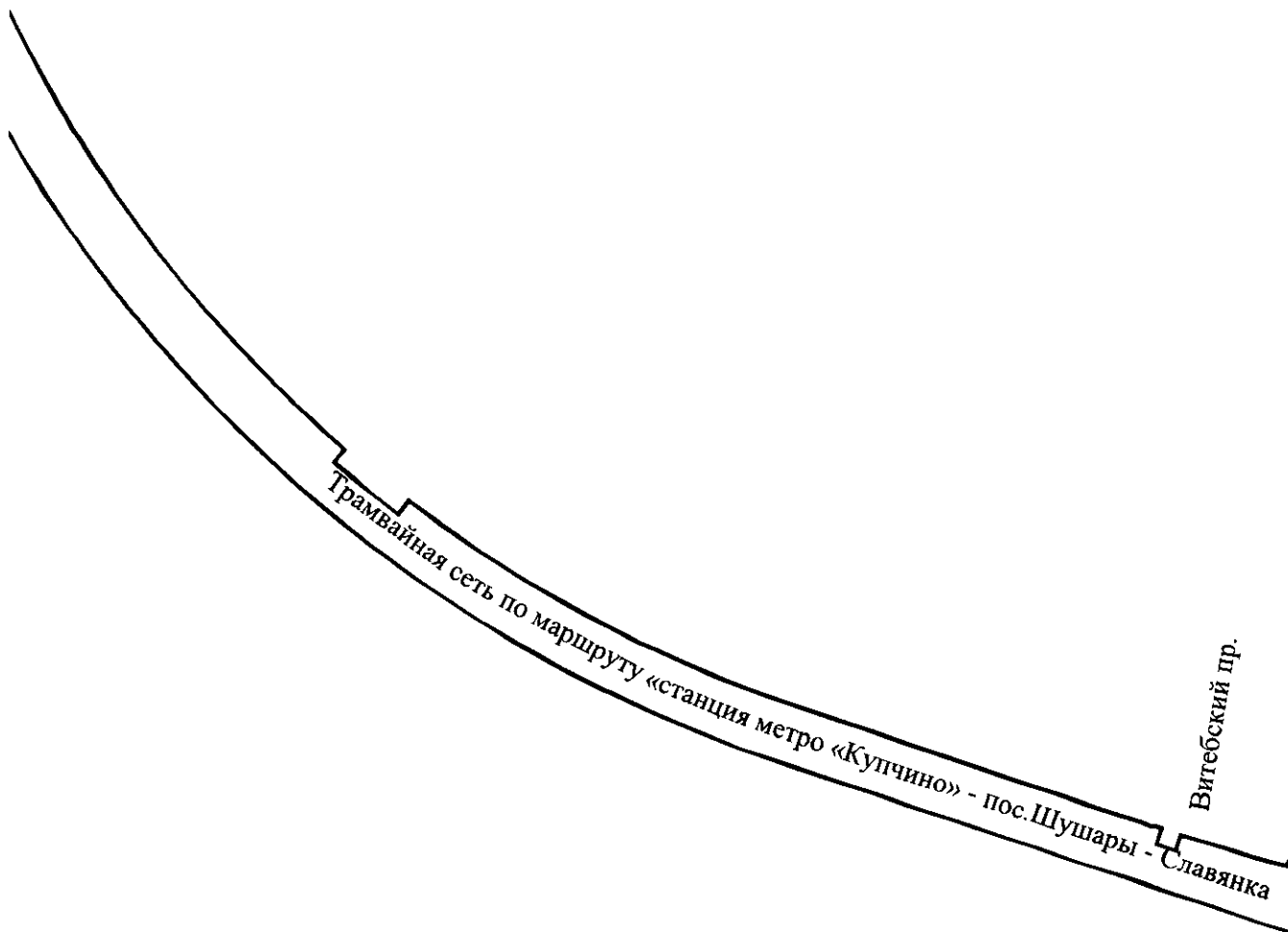


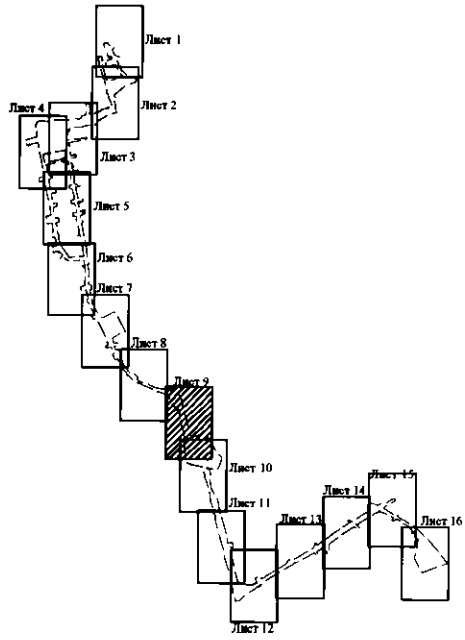
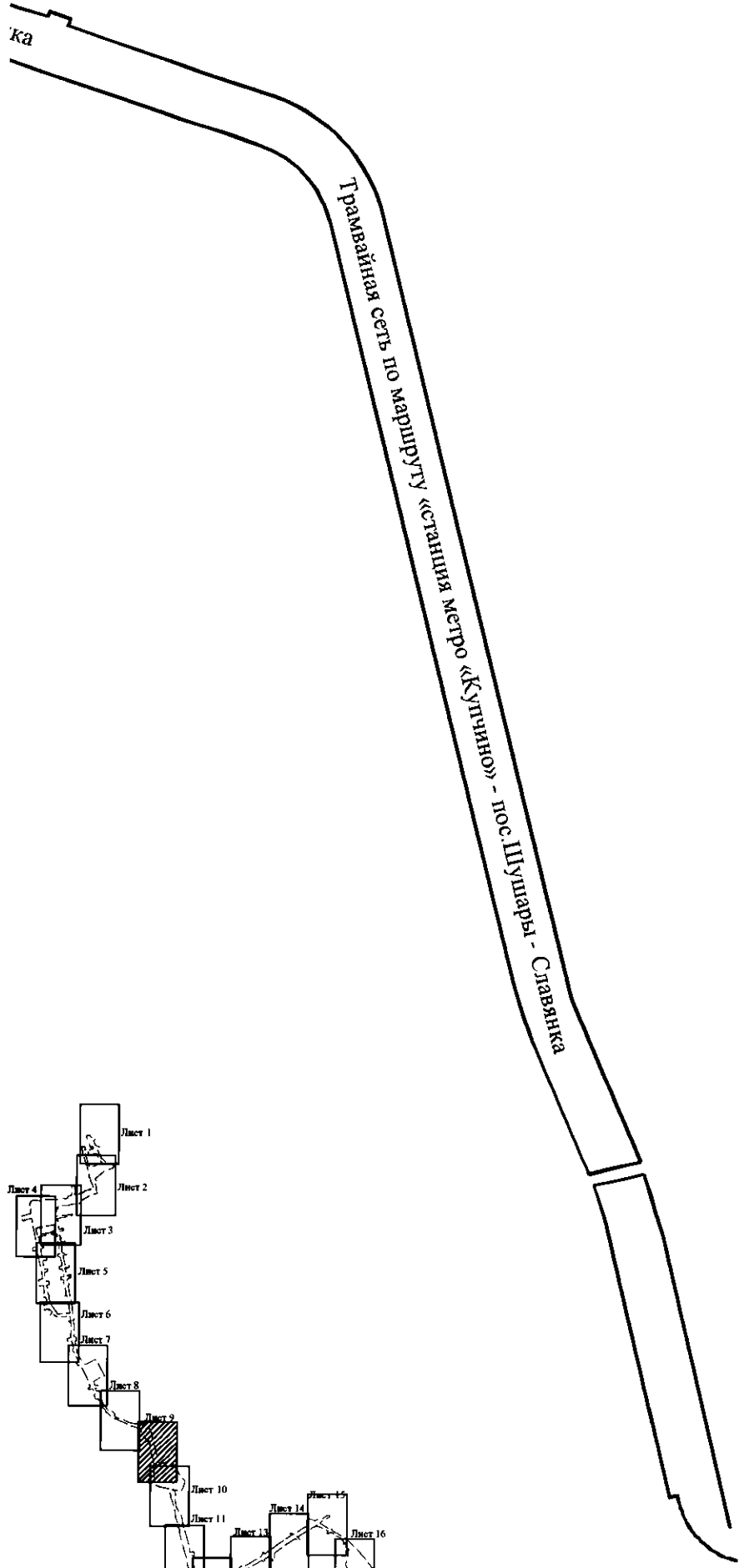


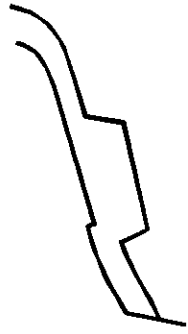
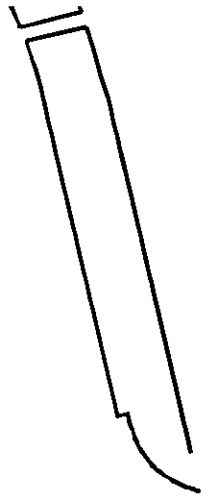






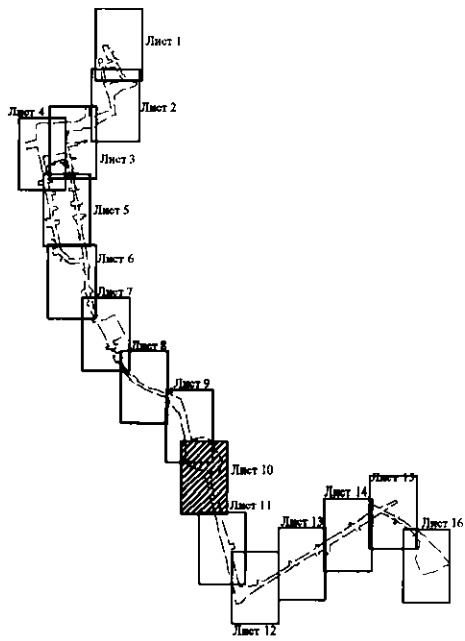




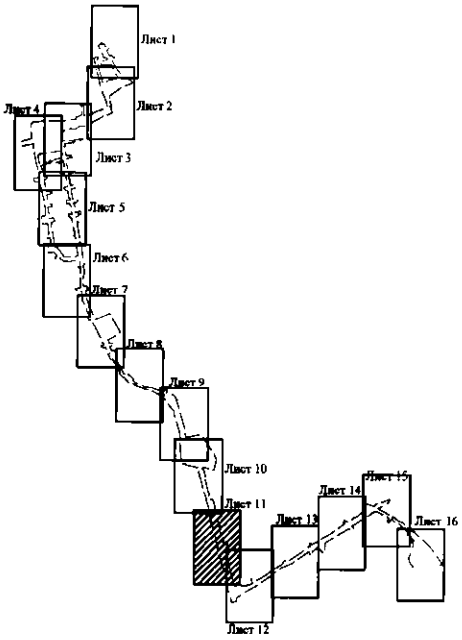
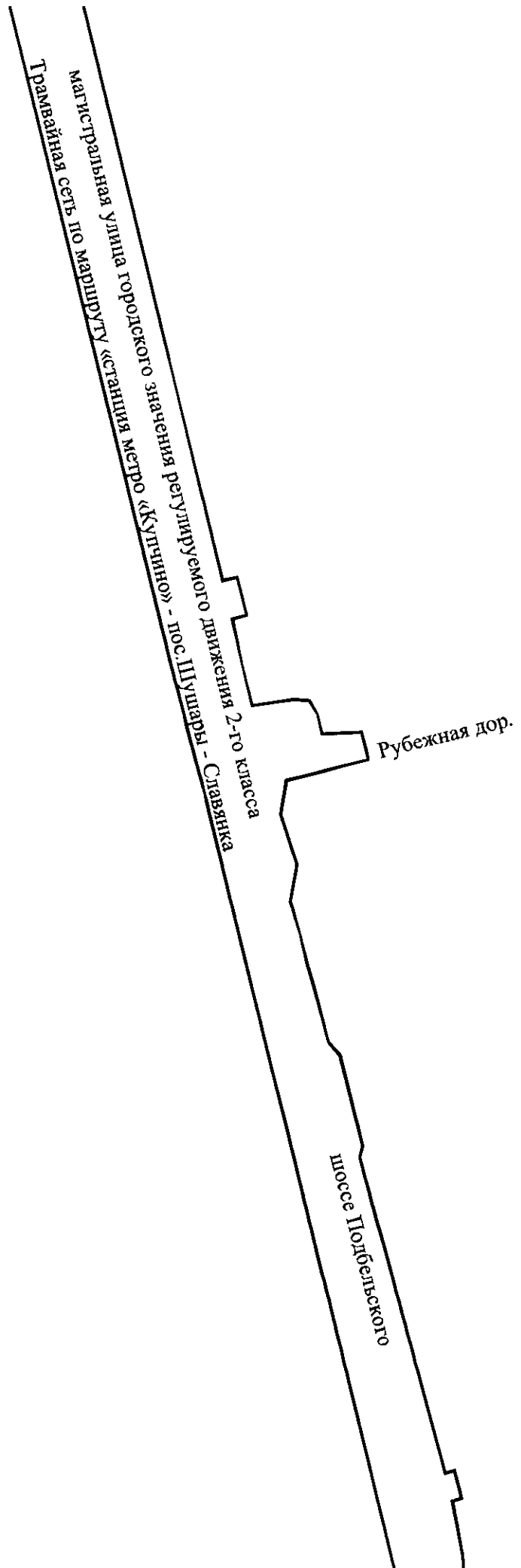


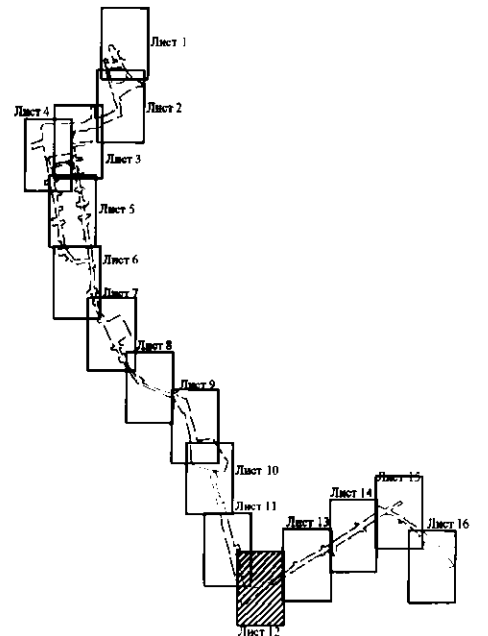
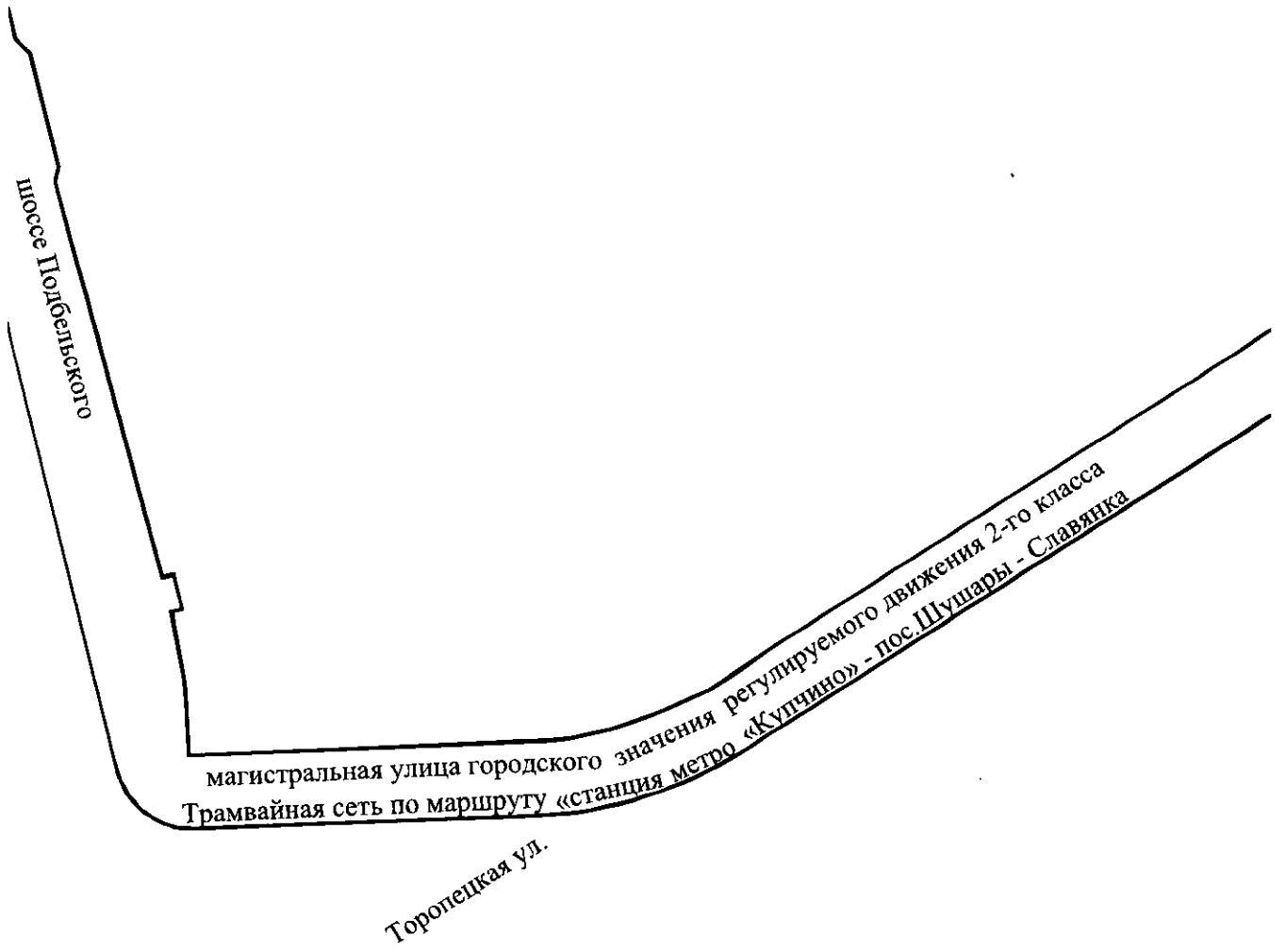
Транспортная сеть по маршруту «Станция метро «Купчино» - пос. Шушары - Славянка

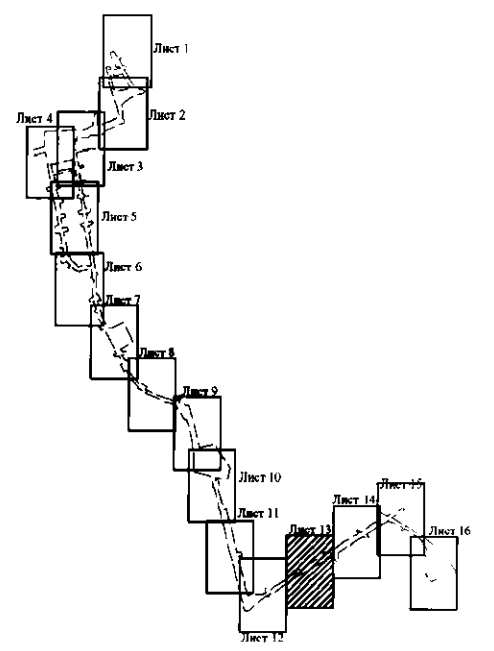
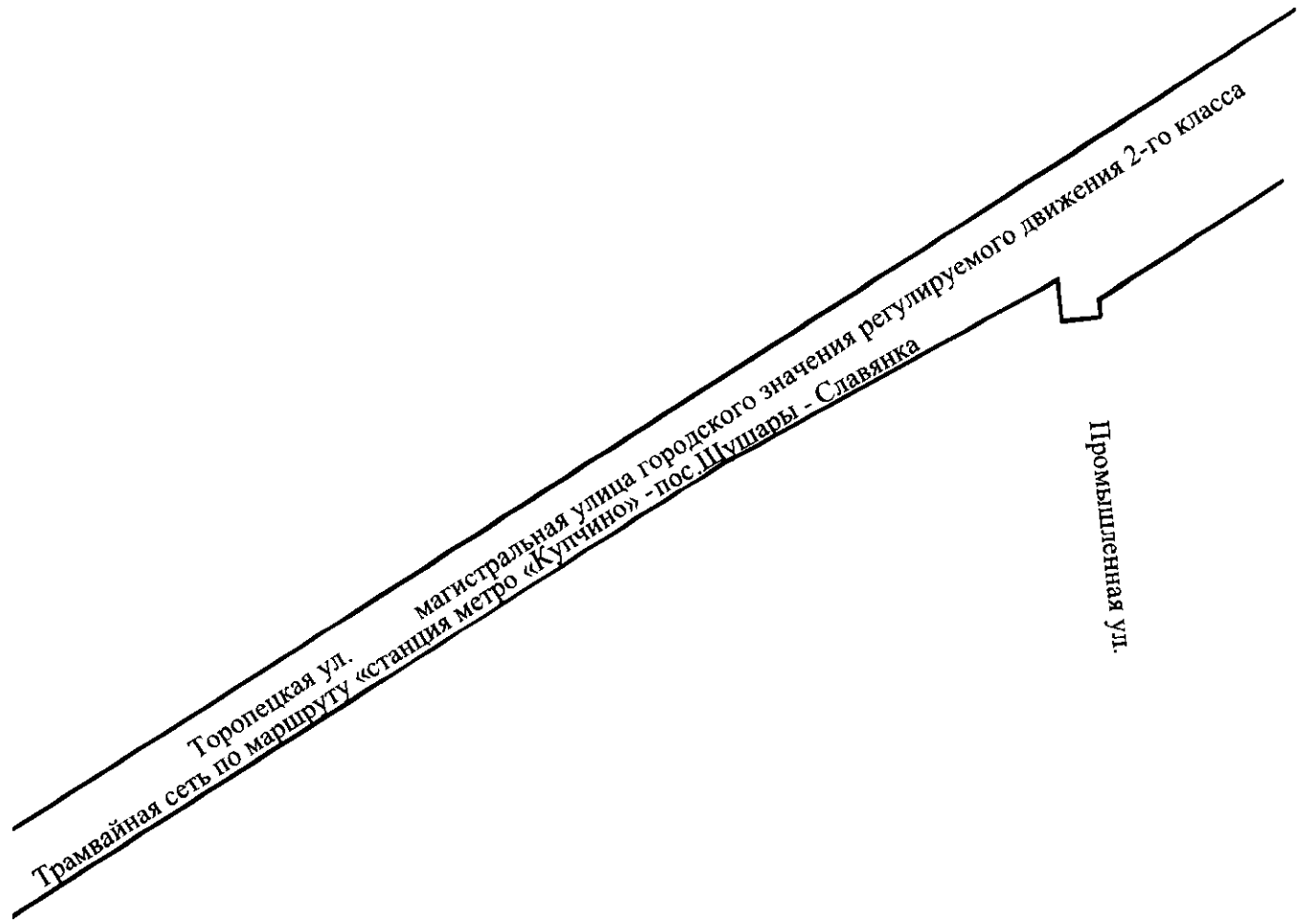
пос. Шушары - Славянка  
Шоломьевского



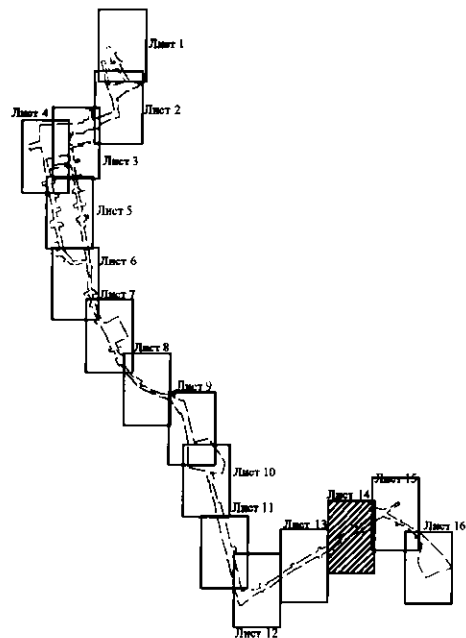


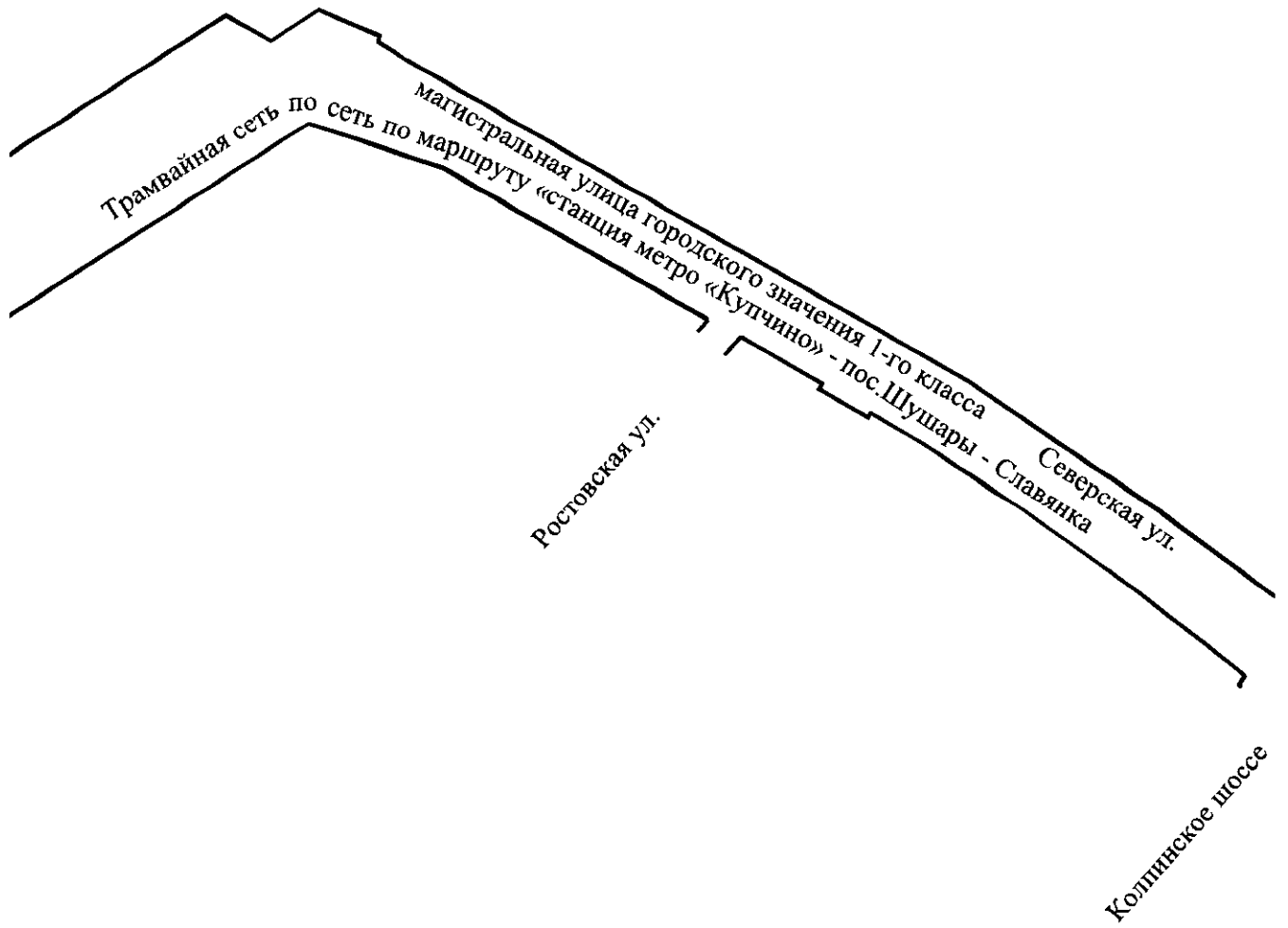
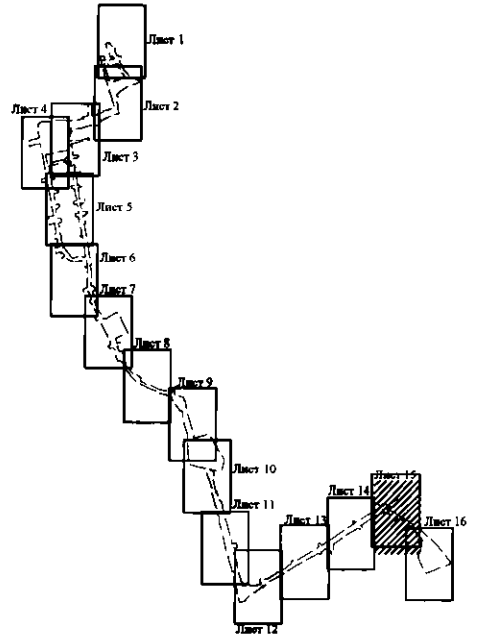


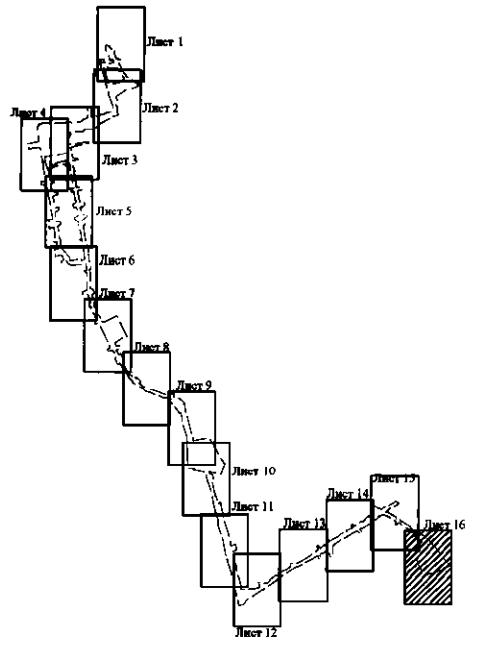
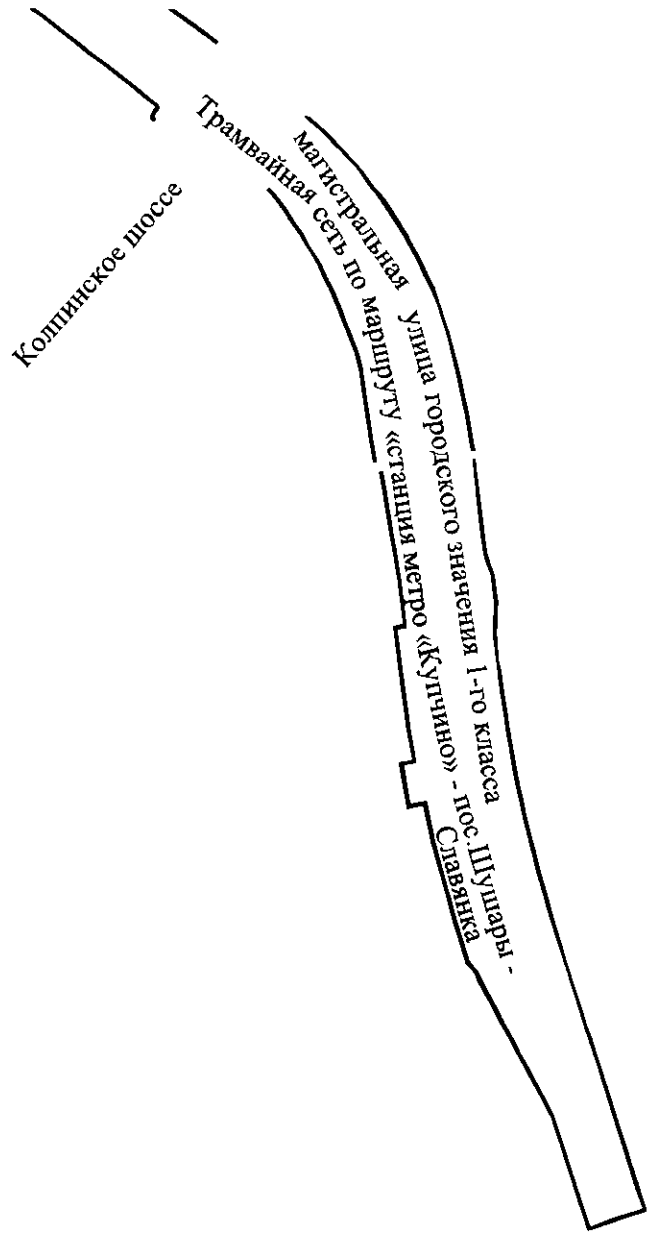




магистральная улица городского значения регулируемого движения 2-го класса  
Торопецкая ул.  
Трамвайная сеть по маршруту «станция метро «Купчино» - пос. Шушары - Славянка







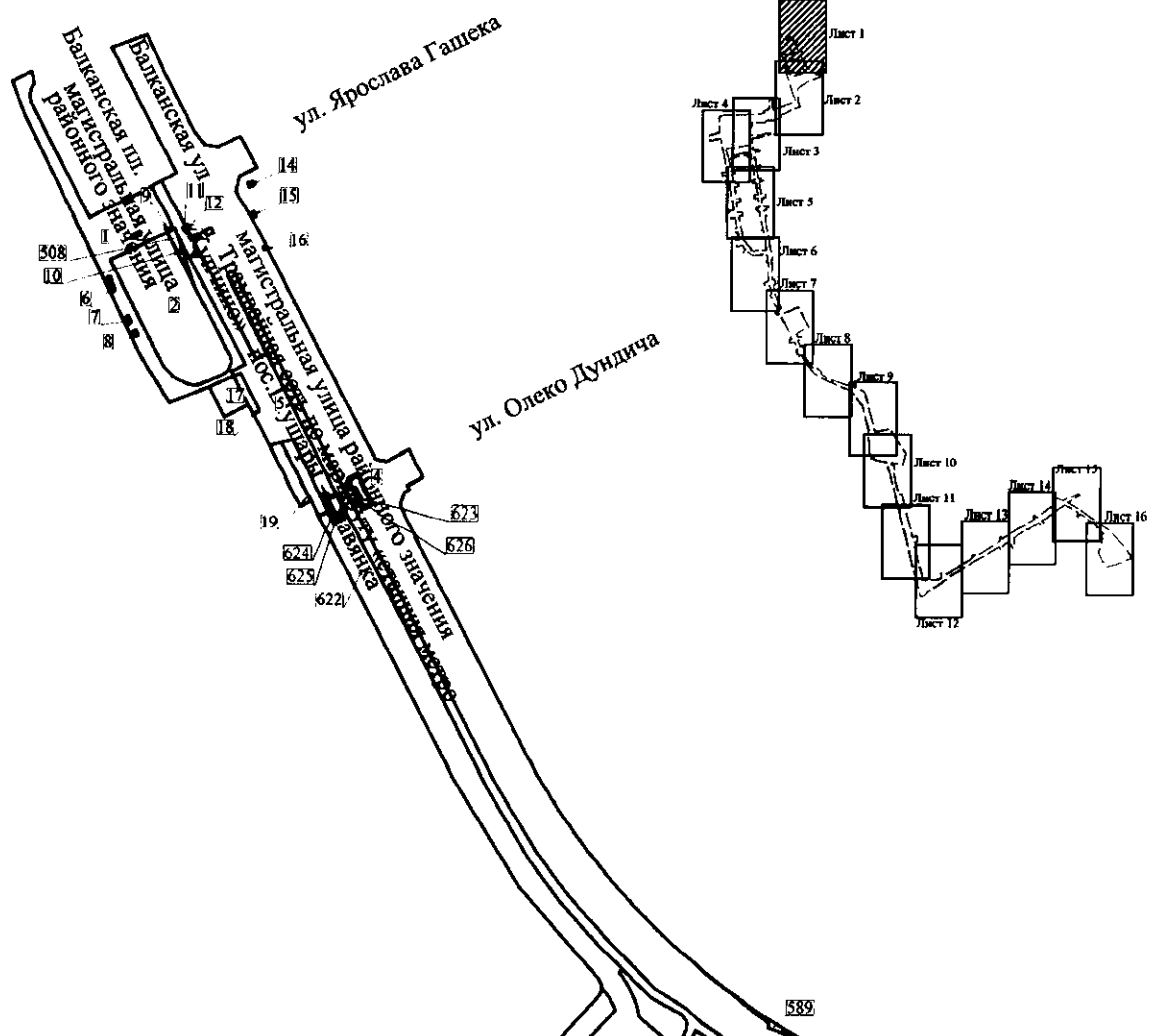
Условные обозначения

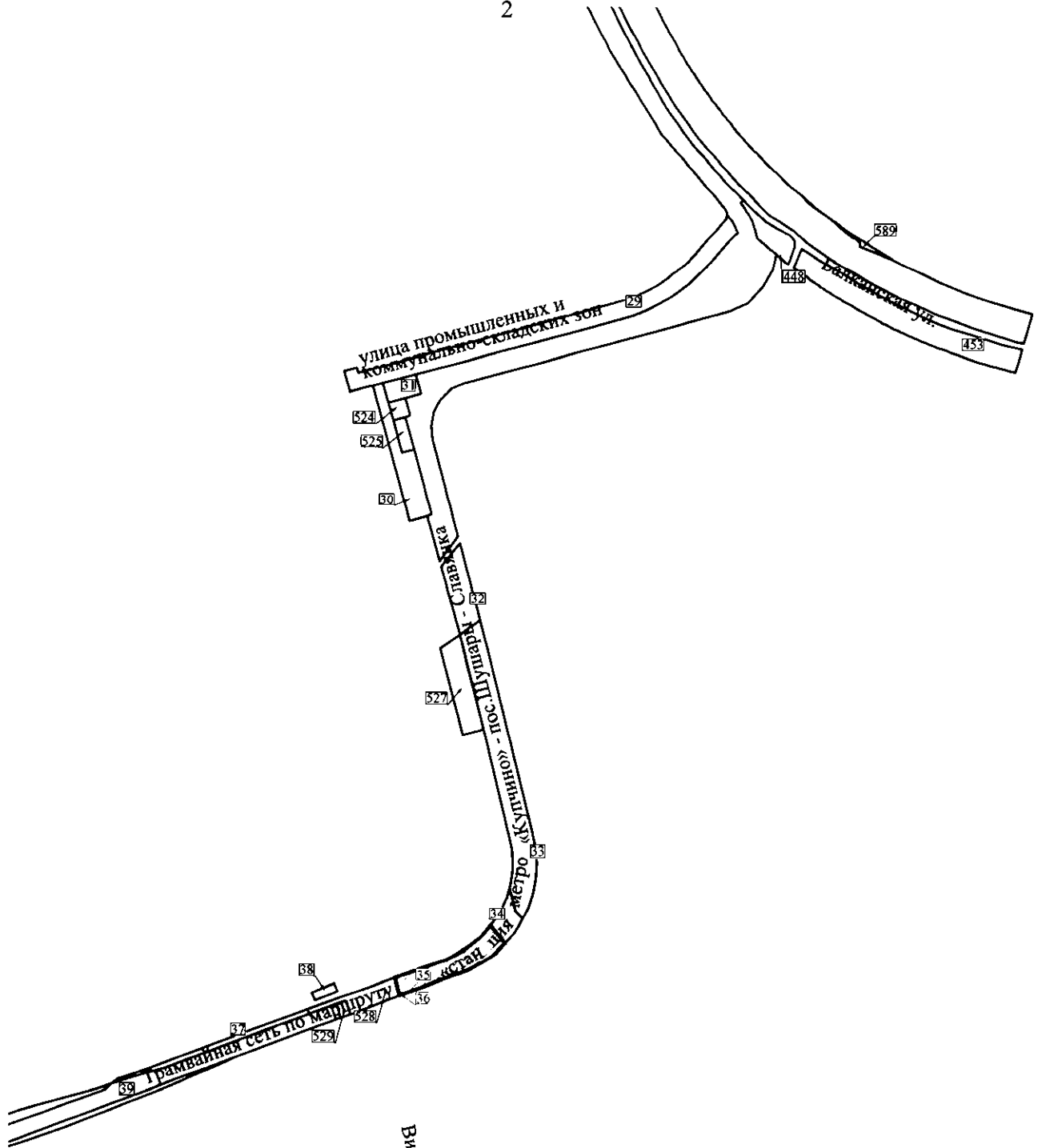
— красные линии



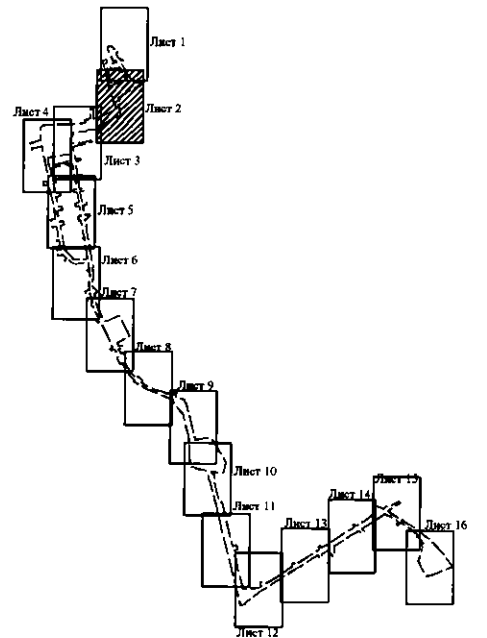
### ЧЕРТЕЖ

межевания территории для размещения линейных объектов регионального значения «Трамвайная сеть по маршруту «станция метро «Купчино» - пос. Шушары - Славянка», автомобильные дороги регионального значения Балканская пл., Балканская ул. на участке от ул. Ярослава Гашека в юго-восточном направлении до планируемого внутриквартального проезда, проектируемая ул. от Балканской ул. до границы полосы отвода железной дороги, Чудовская ул. от Новгородского пр. до Старорусского пр., Школьная ул. от Новгородского пр. до Старорусского пр., Вилеровский пер. от Новгородского пр. до Старорусского пр., Старорусский пр. от Чудовской ул. до Новгородского пр., Новгородский пр. от Чудовской ул. до Шушарской дор., шоссе Подбельского от Южной широтной магистрали до Торопецкой ул., Торопецкая ул. от шоссе Подбельского до Северной ул., Северская ул. от Торопецкой ул. до Колпинского шоссе, перспективная магистраль в створе Северной ул. от Колпинского шоссе до южной границы функциональной зоны «Д» (границы и условные номера образуемых земельных участков, в том числе в отношении которых предполагаются их резервирование и (или) изъятие для государственных нужд, границы публичных сервитутов)

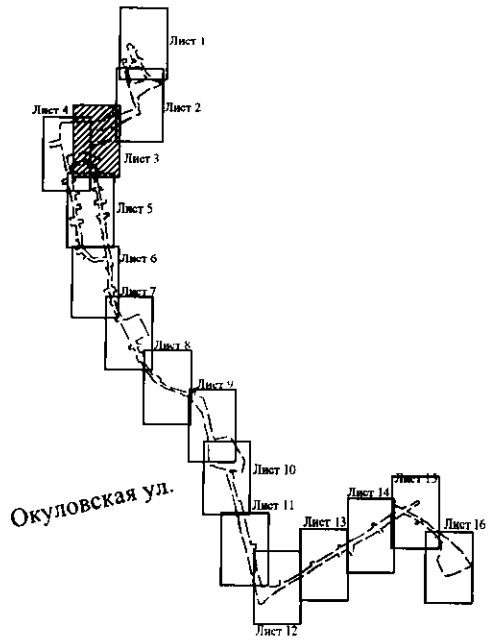
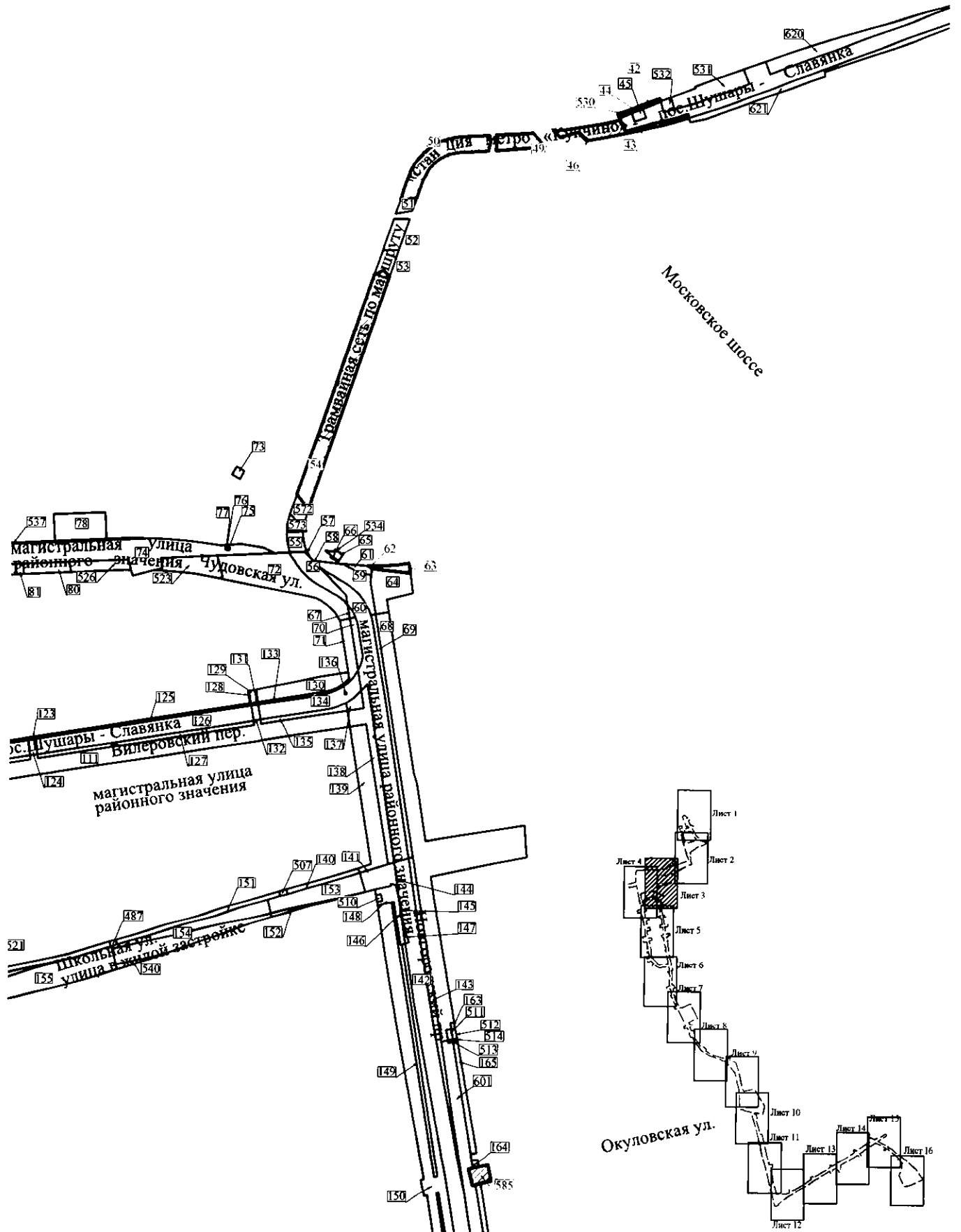


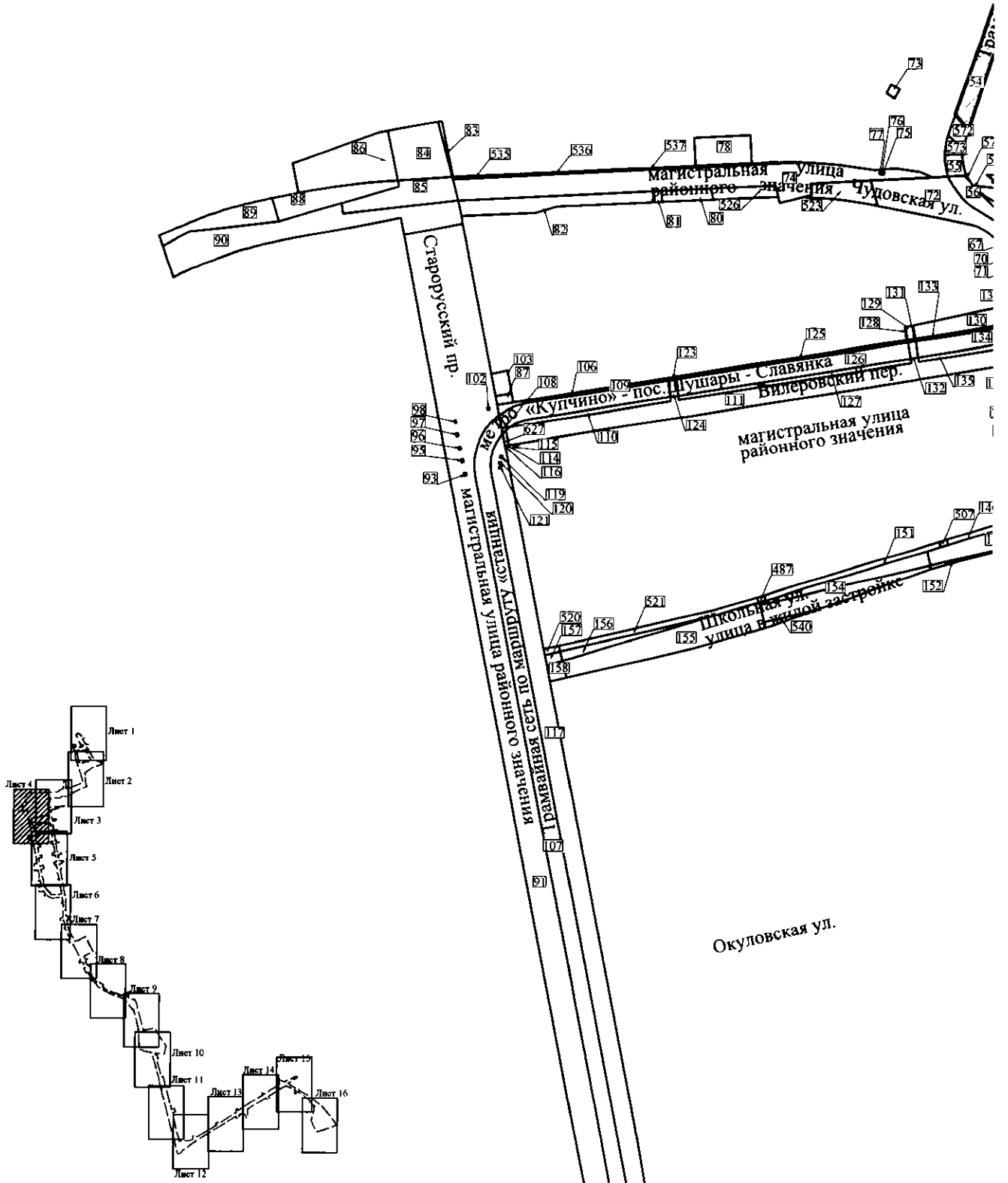


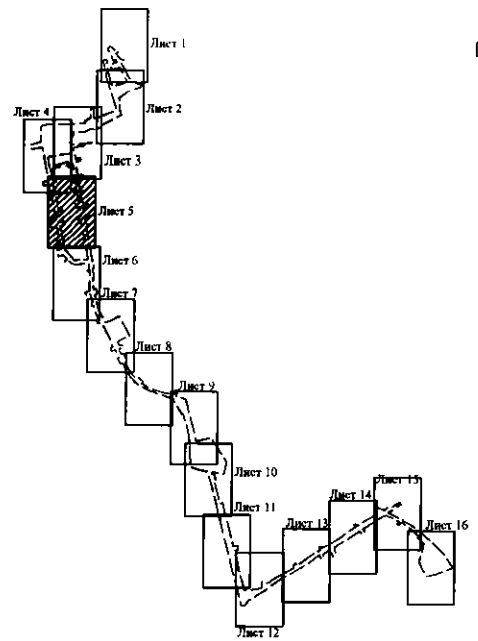
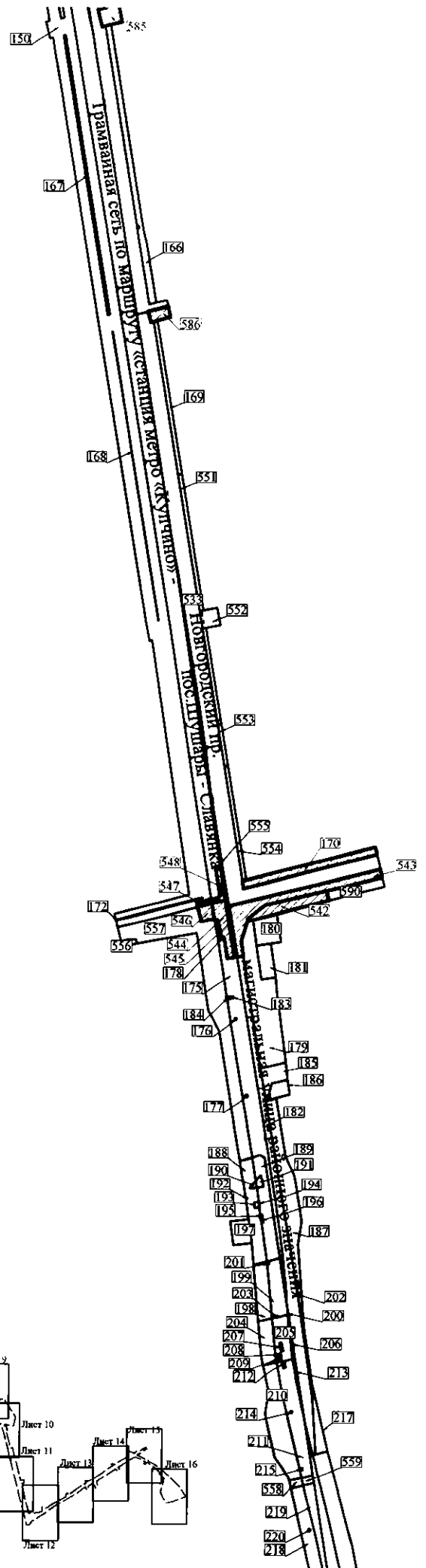
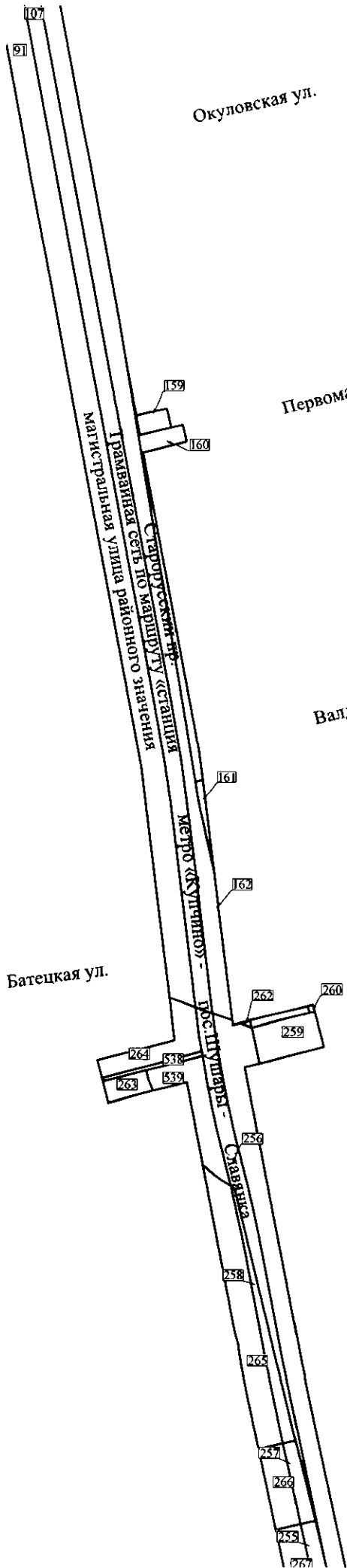
Витебский пр.



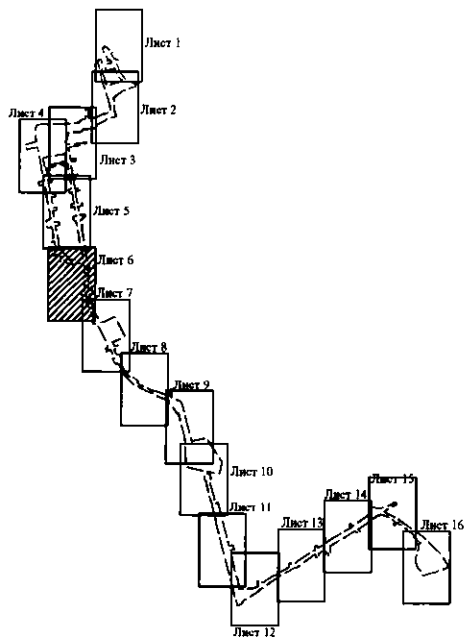
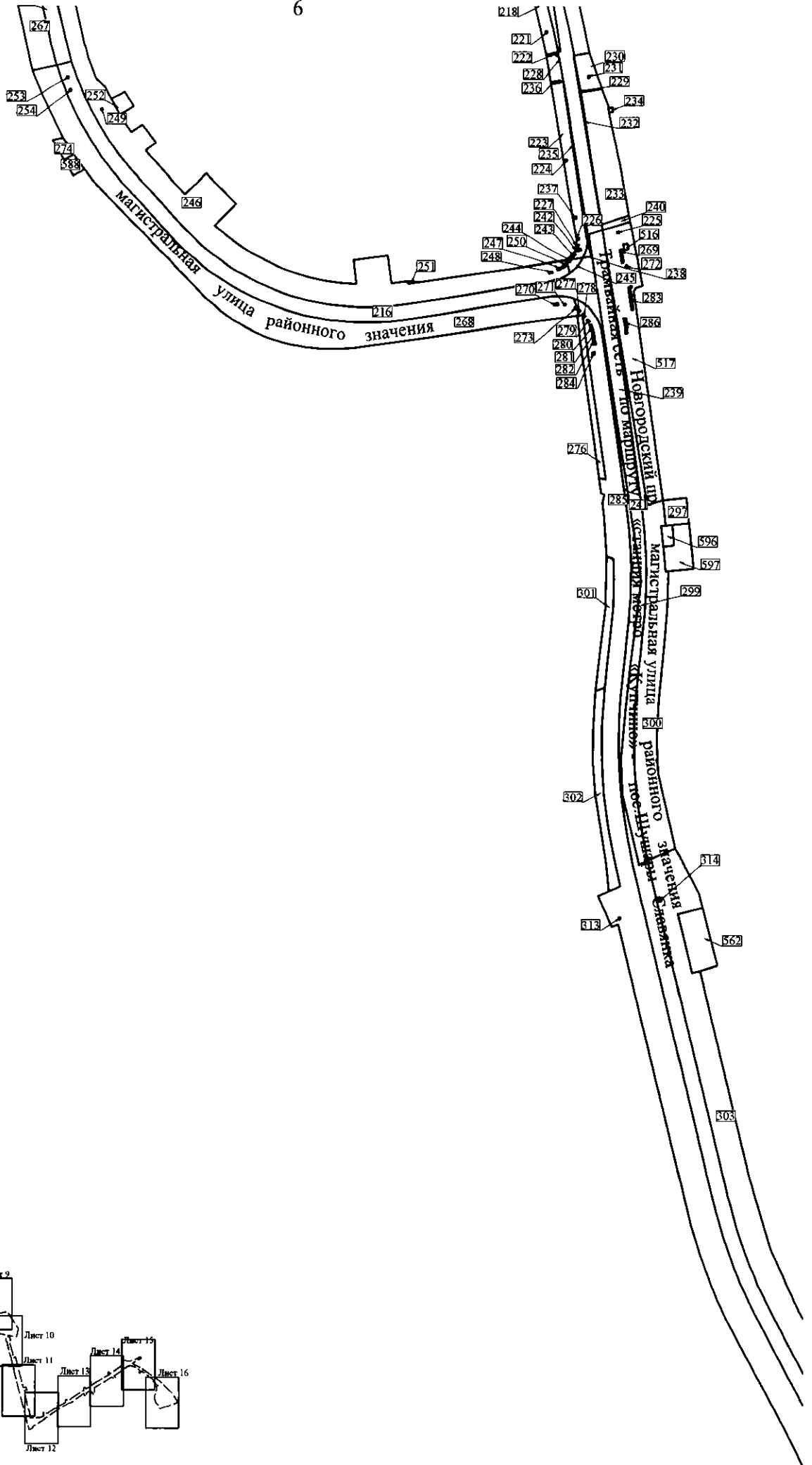


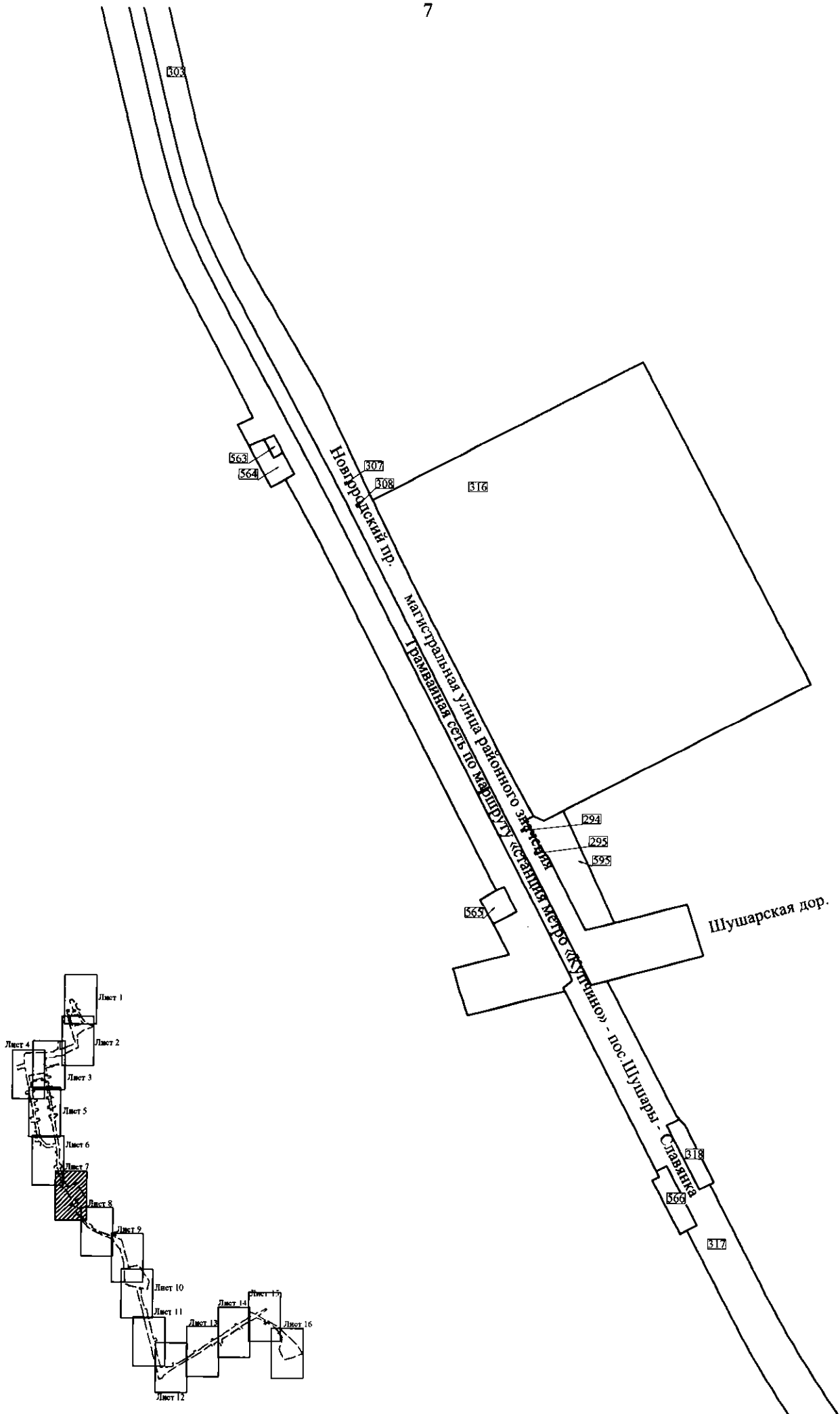


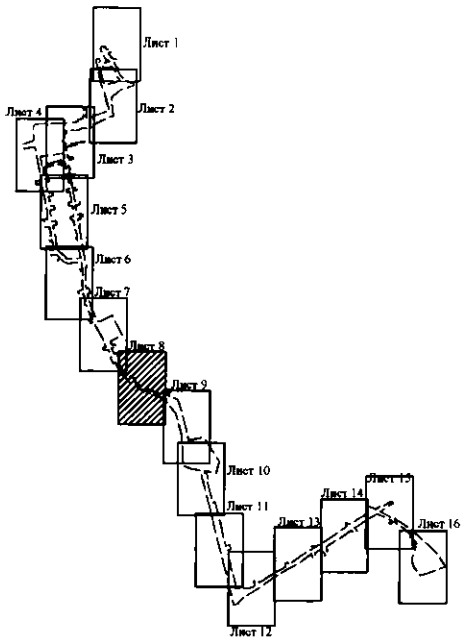
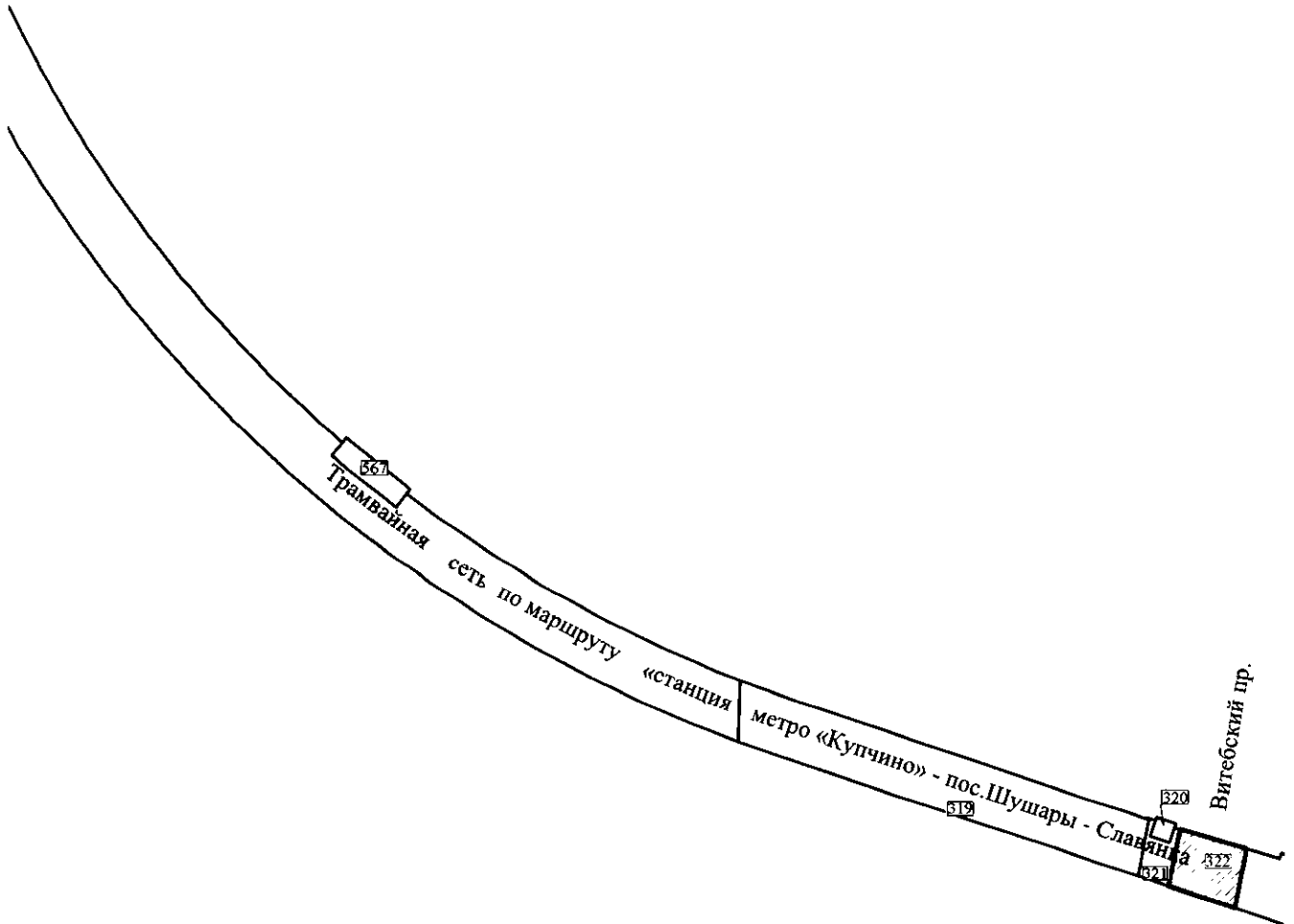


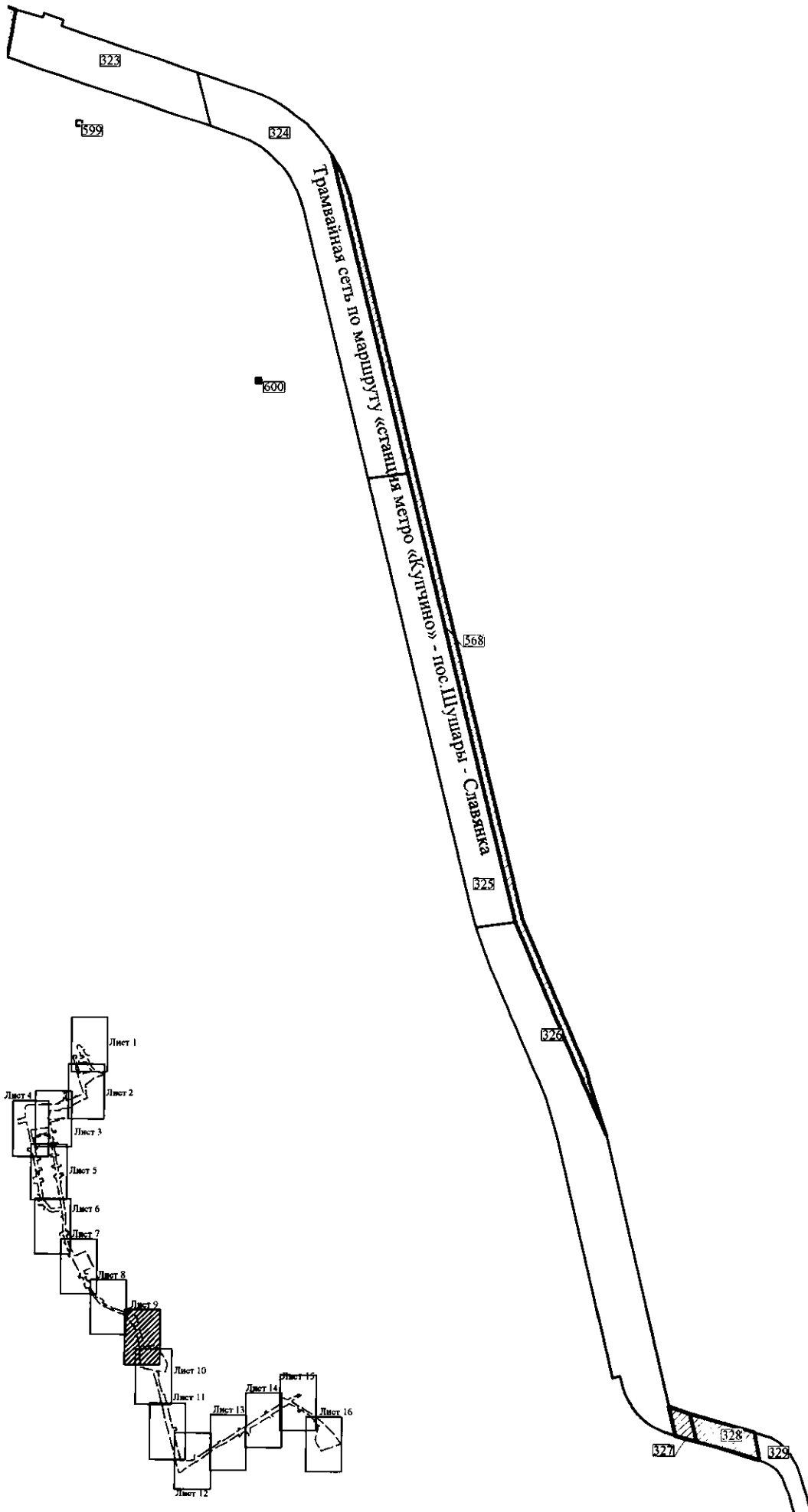


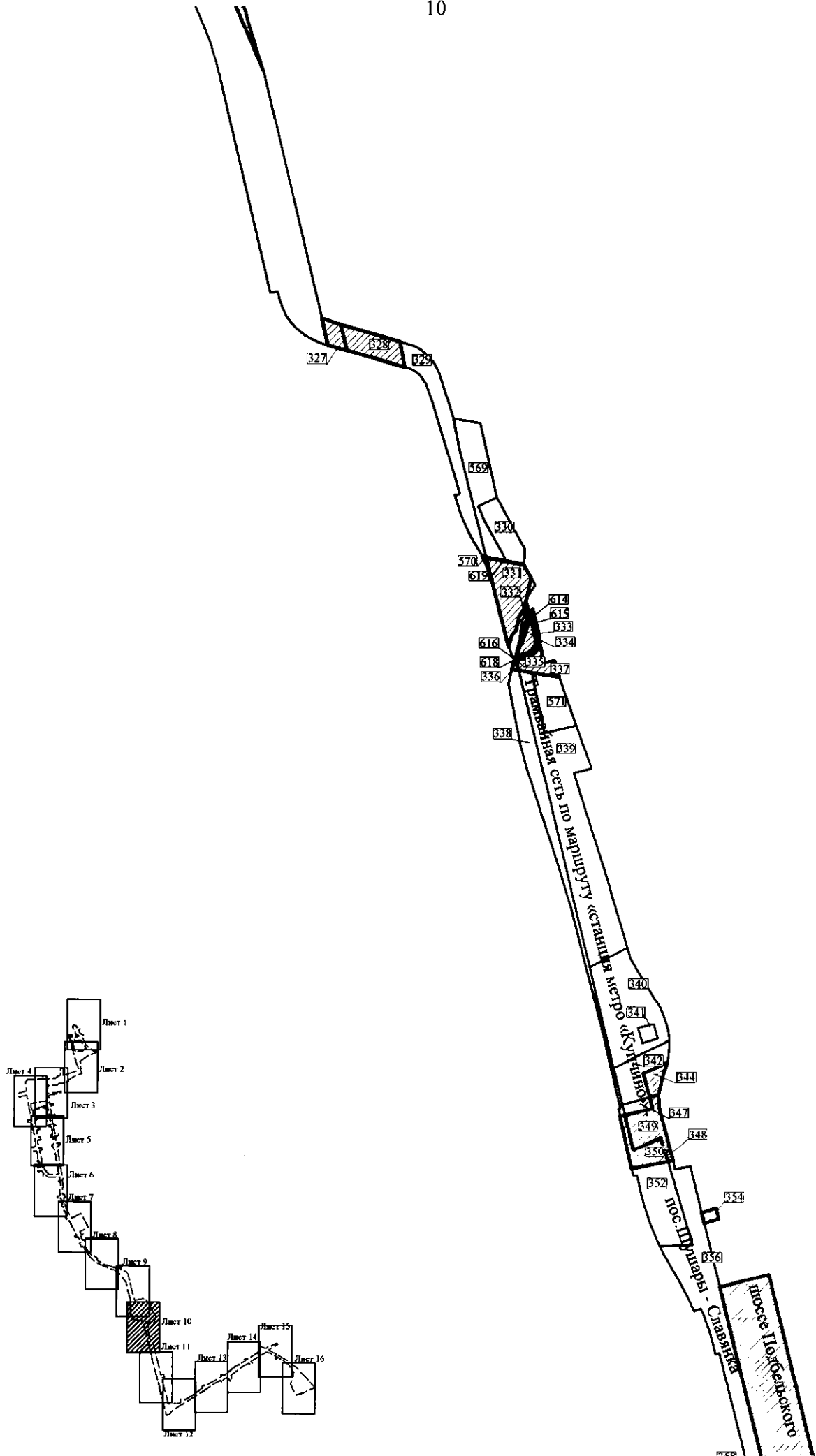
Молочный пер.



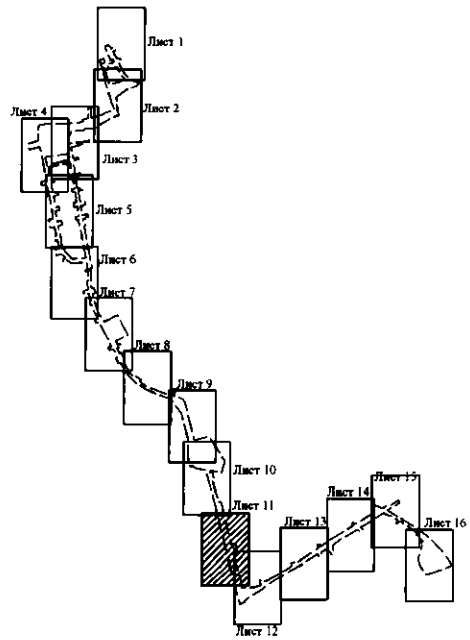
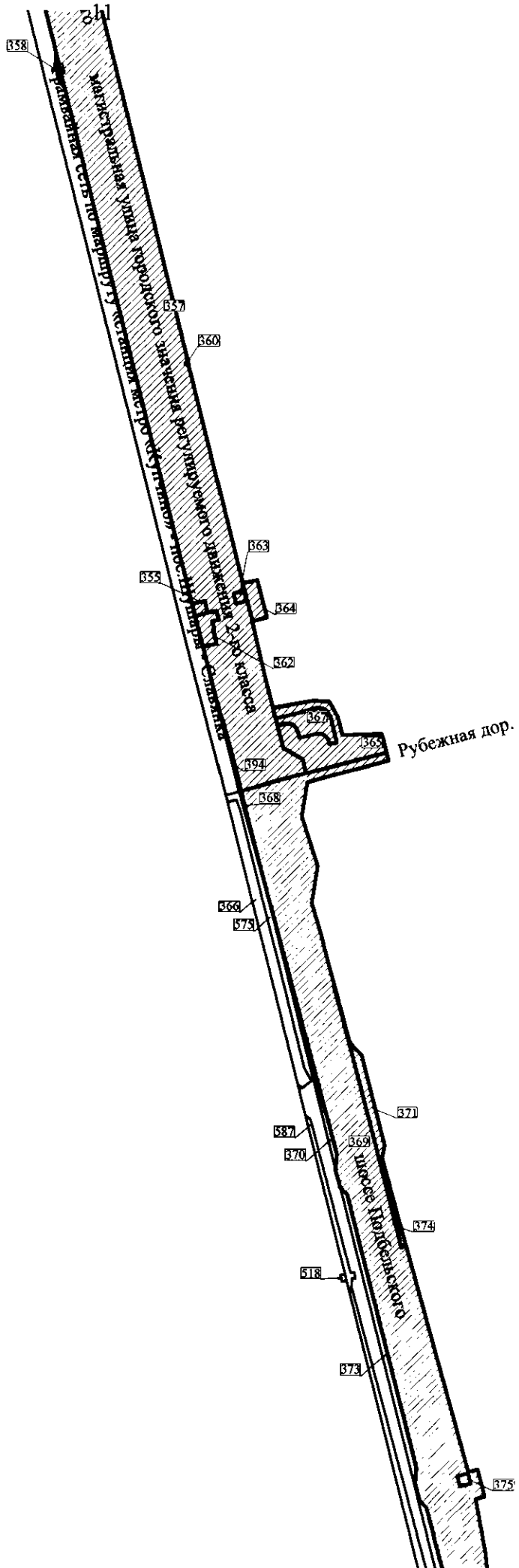


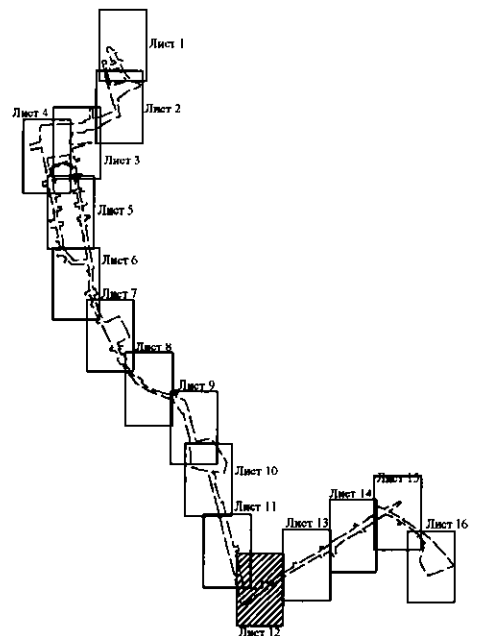
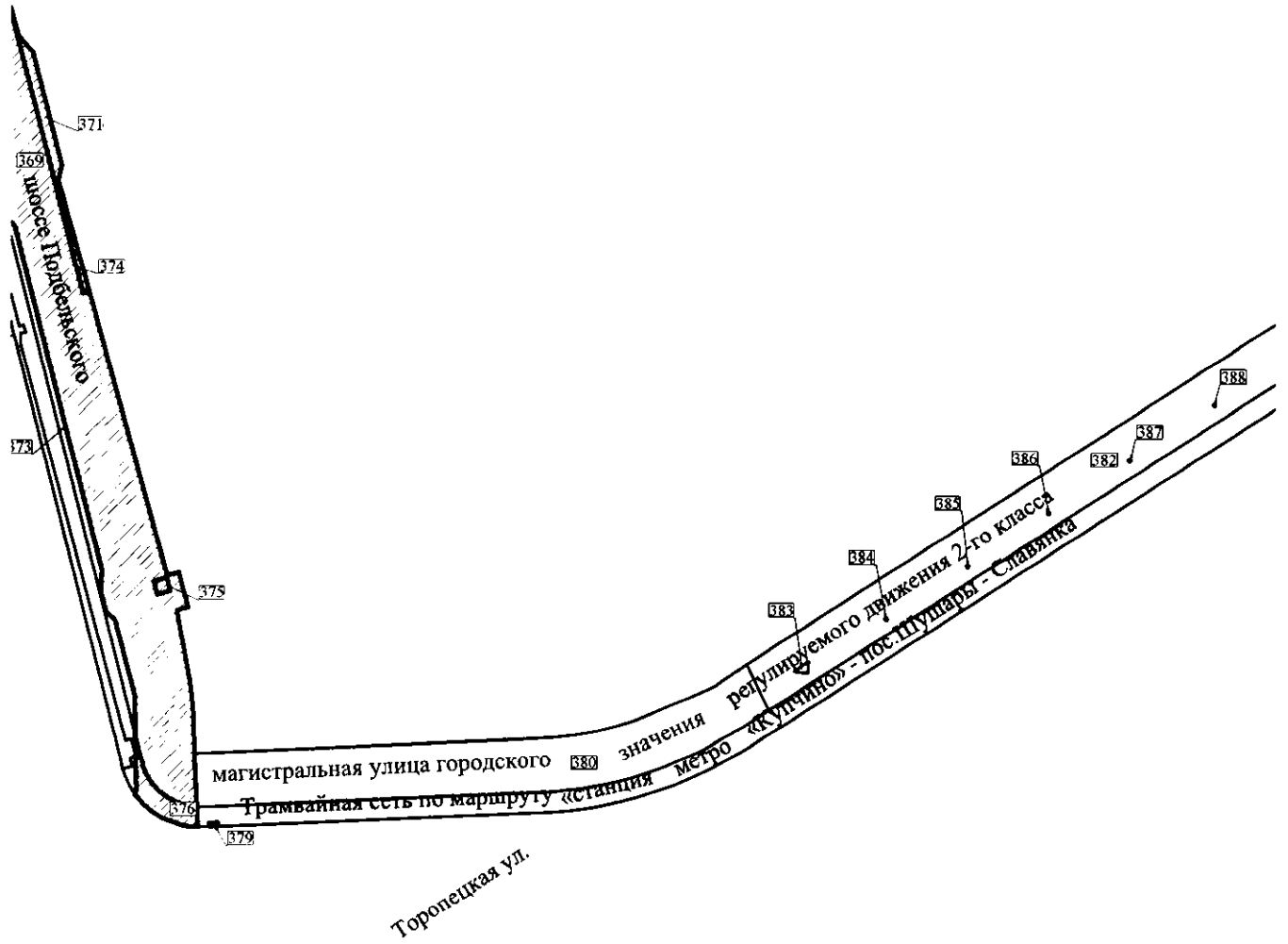


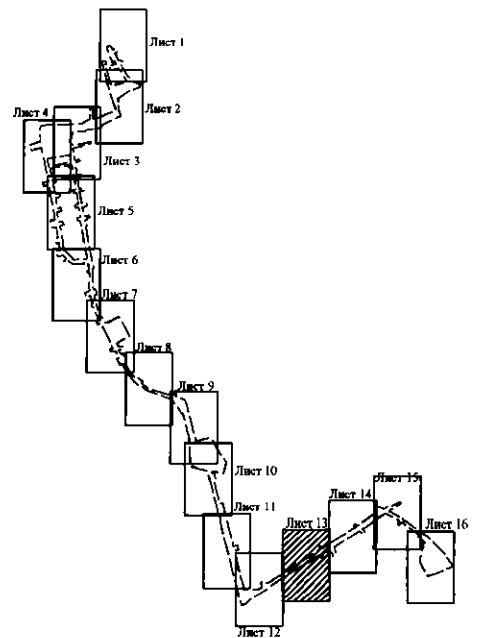
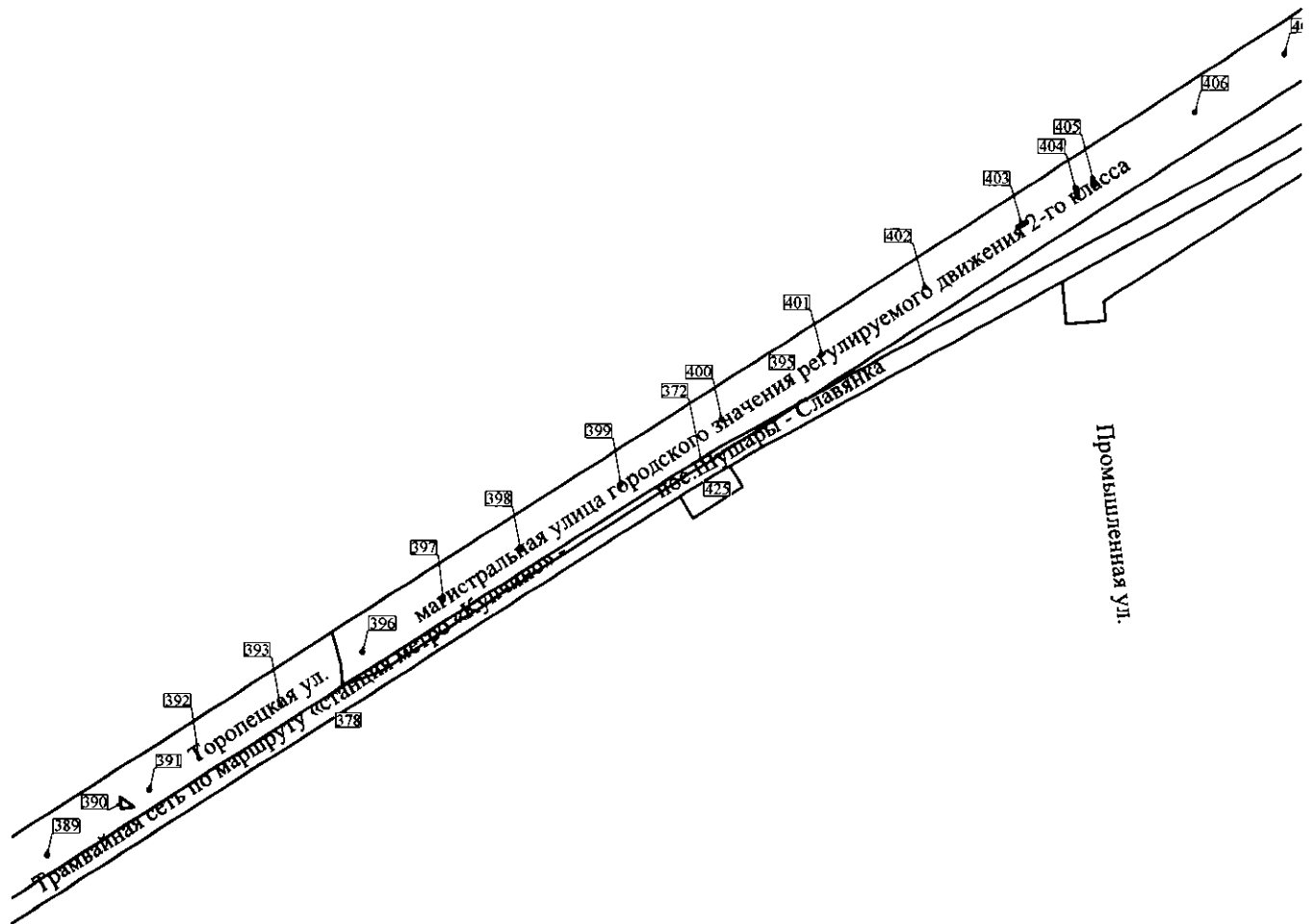


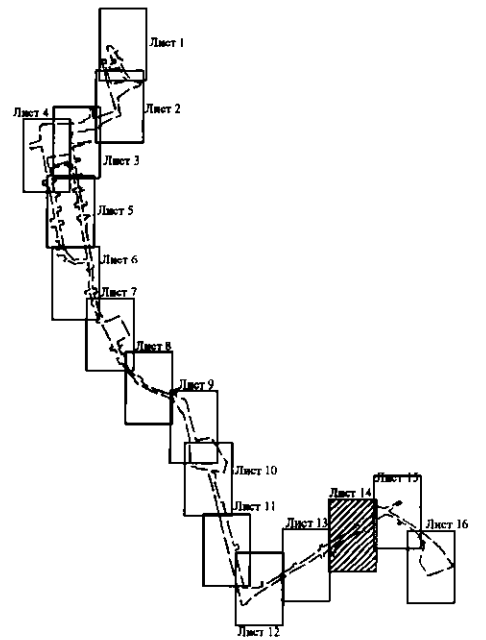
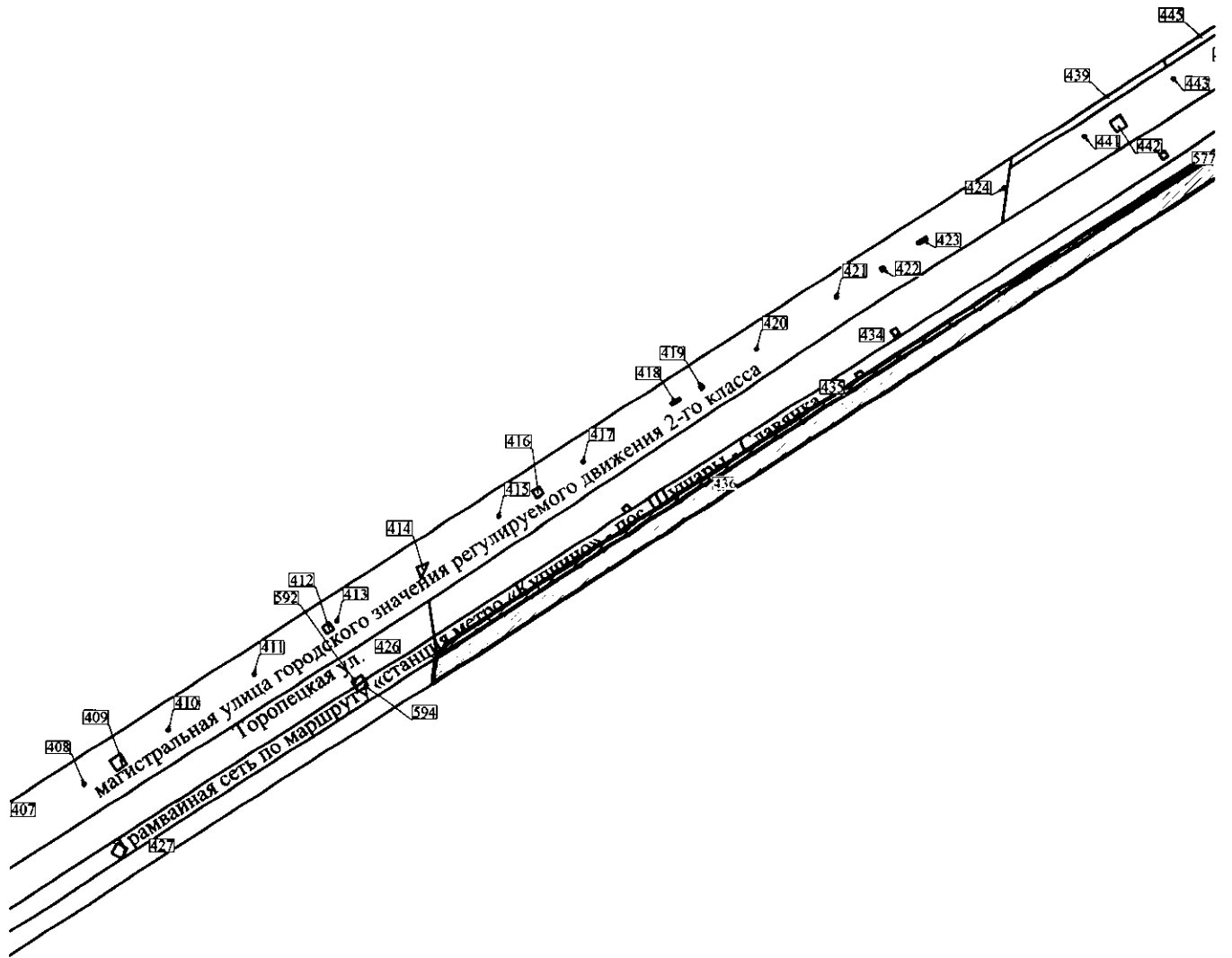


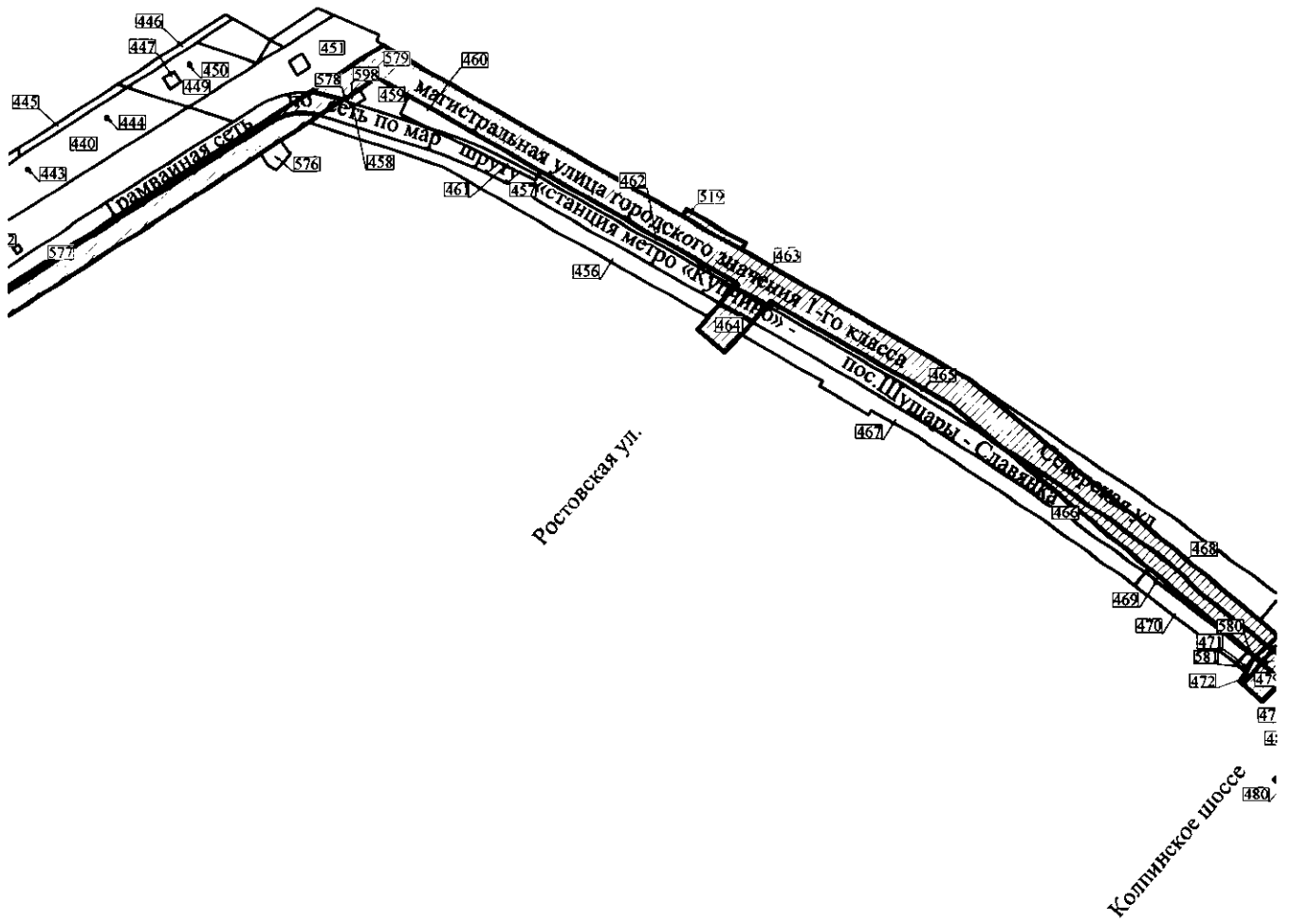
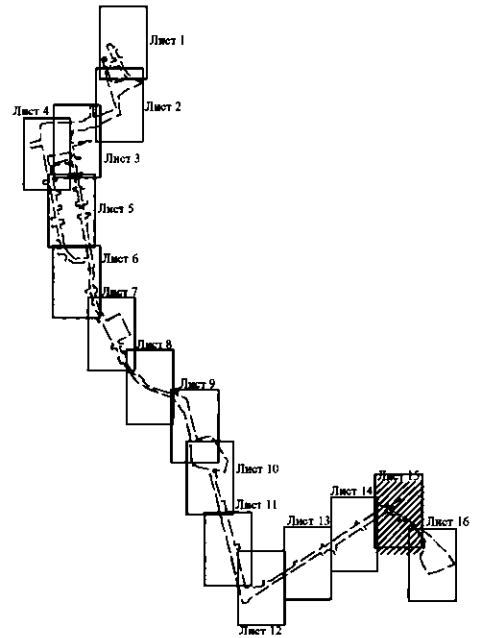


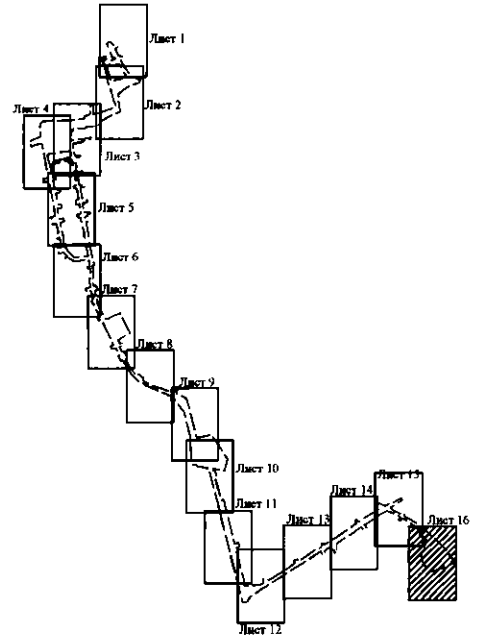
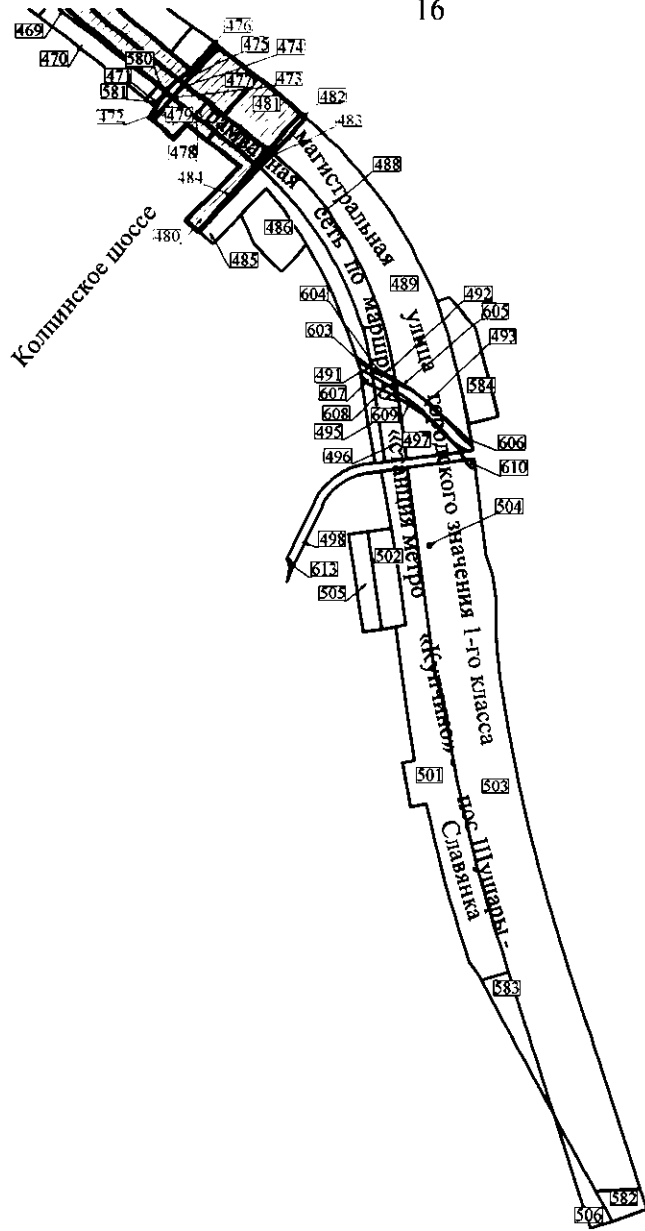












Условные обозначения



- границы образуемых земельных участков, в том числе в отношении которых предполагаются их резервирование и (или) изъятие для государственных нужд

1

- условные номера образуемых земельных участков, в том числе в отношении которых предполагаются их резервирование и (или) изъятие для государственных нужд



- границы публичных сервитутов

1

- условные номера публичных сервитутов

Приложение № 7  
к постановлению  
Правительства Санкт-Петербурга  
от 09.02.2022 № 93

### ПЕРЕЧЕНЬ И СВЕДЕНИЯ

о площади образуемых земельных участков, которые будут отнесены к территориям общего пользования или имуществу общего пользования, в том числе в отношении которых предполагаются резервирование и (или) изъятие для государственных нужд; способы образования земельных участков; виды разрешенного использования образуемых земельных участков в соответствии с проектом планировки территории для размещения линейных объектов регионального значения «Трамвайная сеть по маршруту «станция метро «Купчино» – пос. Шушары – Славянка», автомобильные дороги регионального значения Балканская пл., Балканская ул. на участке от ул.Ярослава Гашека в юго-восточном направлении до планируемого внутриквартального проезда, проектируемая ул. от Балканской ул. до границы полосы отвода железной дороги, Чудовская ул. от Новгородского пр. до Старорусского пр., Школьная ул. от Новгородского пр. до Старорусского пр., Вилеровский пер. от Новгородского пр. до Старорусского пр., Старорусский пр. от Чудовской ул. до Новгородского пр., Новгородский пр. от Чудовской ул. до Шушарской дор., шоссе Подбельского от Южной широтной магистрали до Торопецкой ул., Торопецкая ул. от шоссе Подбельского до Северской ул., Северская ул. от Торопецкой ул. до Колпинского шоссе, перспективная магистраль в створе Северской ул. от Колпинского шоссе до южной границы функциональной зоны «Д»

№ п/п	Условный номер образуемого земельного участка	Вид разрешенного использования образуемого земельного участка	Площадь образуемого земельного участка, га	Способ образования образуемого земельного участка
1	2	3	4	5
1	1	Земельные участки (территории) общего пользования – улично-дорожная сеть	0,4701	Образование земельного участка из земель, находящихся в государственной собственности
2	2	Стоянки транспорта общего пользования	0,4450	Раздел
3	4	Земельные участки (территории) общего пользования – улично-дорожная сеть	2,9745	Образование земельного участка из земель, находящихся в государственной собственности

1	2	3	4	5
4	5	Земельные участки (территории) общего пользования – улично-дорожная сеть	0,3021	Образование земельного участка из земель, находящихся в государственной собственности
5	6	Земельные участки (территории) общего пользования – улично-дорожная сеть	0,0012	Образование земельного участка из земель, находящихся в государственной собственности
6	7	Земельные участки (территории) общего пользования – улично-дорожная сеть	0,0012	Образование земельного участка из земель, находящихся в государственной собственности
7	8	Земельные участки (территории) общего пользования – улично-дорожная сеть	0,0009	Образование земельного участка из земель, находящихся в государственной собственности
8	9	Земельные участки (территории) общего пользования – улично-дорожная сеть	0,0003	Образование земельного участка из земель, находящихся в государственной собственности
9	10	Земельные участки (территории) общего пользования – улично-дорожная сеть	0,0003	Раздел
10	11	Земельные участки (территории) общего пользования – улично-дорожная сеть	0,0008	Раздел
11	12	Земельные участки (территории) общего пользования – улично-дорожная сеть	0,0002	Раздел
12	14	Земельные участки (территории) общего пользования – улично-дорожная сеть	0,0012	Образование земельного участка из земель, находящихся в государственной собственности
13	15	Земельные участки (территории) общего пользования – улично-дорожная сеть	0,0008	Образование земельного участка из земель, находящихся в государственной собственности
14	16	Земельные участки (территории) общего пользования – улично-дорожная сеть	0,0005	Образование земельного участка из земель, находящихся в государственной собственности



1	2	3	4	5
15	17	Обслуживание перевозок пассажиров	0,0421	Раздел
16	18	Земельные участки (территории) общего пользования – улично-дорожная сеть	0,0148	Раздел
17	19	Земельные участки (территории) общего пользования – улично-дорожная сеть	0,0387	Раздел
18	29	Земельные участки (территории) общего пользования – улично-дорожная сеть	0,5449	Образование земельного участка из земель, находящихся в государственной собственности
19	30	Предоставление коммунальных услуг	0,1724	Образование земельного участка из земель, находящихся в государственной собственности
20	31	Предоставление коммунальных услуг	0,0512	Образование земельного участка из земель, находящихся в государственной собственности
21	32	Земельные участки (территории) общего пользования – улично-дорожная сеть	0,1322	Образование земельного участка из земель, находящихся в государственной собственности
22	33	Земельные участки (территории) общего пользования – улично-дорожная сеть	0,4955	Образование земельного участка из земель, находящихся в государственной собственности
23	34	Земельные участки (территории) общего пользования – улично-дорожная сеть	0,0573	Образование земельного участка из земель, находящихся в государственной собственности
24	37	Земельные участки (территории) общего пользования – улично-дорожная сеть	0,0715	Образование земельного участка из земель, находящихся в государственной собственности
25	38	Земельные участки (территории) общего пользования – улично-дорожная сеть	0,0149	Образование земельного участка из земель, находящихся в государственной собственности

1	2	3	4	5
26	39	Земельные участки (территории) общего пользования – улично-дорожная сеть	0,7668	Раздел
27	45	Предоставление коммунальных услуг	0,0109	Раздел
28	51	Земельные участки (территории) общего пользования – улично-дорожная сеть	0,0221	Образование земельного участка из земель, находящихся в государственной собственности
29	52	Земельные участки (территории) общего пользования – улично-дорожная сеть	0,0496	Образование земельного участка из земель, находящихся в государственной собственности
30	53	Земельные участки (территории) общего пользования – улично-дорожная сеть	0,0362	Раздел
31	55	Земельные участки (территории) общего пользования – улично-дорожная сеть	0,0327	Раздел
32	56	Земельные участки (территории) общего пользования – улично-дорожная сеть	0,0814	Раздел
33	57	Земельные участки (территории) общего пользования – улично-дорожная сеть	0,0006	Перераспределение
34	58	Земельные участки (территории) общего пользования – улично-дорожная сеть	0,0004	Раздел
35	59	Земельные участки (территории) общего пользования – улично-дорожная сеть	0,1000	Перераспределение
36	60	Земельные участки (территории) общего пользования – улично-дорожная сеть	0,4374	Перераспределение
37	61	Земельные участки (территории) общего пользования – улично-дорожная сеть	0,0147	Раздел
38	64	Земельные участки (территории) общего пользования – улично-дорожная сеть	0,1233	Перераспределение
39	65	Предоставление коммунальных услуг	0,0084	Раздел
40	66	Предоставление коммунальных услуг	0,0014	Перераспределение

1	2	3	4	5
41	67	Земельные участки (территории) общего пользования – улично-дорожная сеть	0,0047	Перераспределение
42	68	Земельные участки (территории) общего пользования – улично-дорожная сеть	0,9424	Перераспределение
43	69	Земельные участки (территории) общего пользования – улично-дорожная сеть	0,0920	Перераспределение
44	70	Земельные участки (территории) общего пользования – улично-дорожная сеть	0,0324	Перераспределение
45	71	Земельные участки (территории) общего пользования – улично-дорожная сеть	0,0572	Раздел
46	72	Земельные участки (территории) общего пользования – улично-дорожная сеть	0,3322	Раздел
47	73	Предоставление коммунальных услуг	0,0080	Раздел
48	74	Земельные участки (территории) общего пользования – улично-дорожная сеть	0,8128	Раздел
49	75	Предоставление коммунальных услуг	0,0006	Раздел
50	76	Предоставление коммунальных услуг	0,0001	Образование земельного участка из земель, находящихся в государственной собственности
51	77	Земельные участки (территории) общего пользования – улично-дорожная сеть	0,0003	Образование земельного участка из земель, находящихся в государственной собственности
52	78	Предоставление коммунальных услуг	0,1339	Раздел
53	80	Земельные участки (территории) общего пользования – улично-дорожная сеть	0,0479	Раздел
54	81	Земельные участки (территории) общего пользования – улично-дорожная сеть	0,0072	Перераспределение
55	82	Земельные участки (территории) общего пользования – улично-дорожная сеть	0,2185	Раздел

1	2	3	4	5
56	83	Предоставление коммунальных услуг	0,0130	Раздел
57	84	Предоставление коммунальных услуг	0,2382	Раздел
58	85	Земельные участки (территории) общего пользования – улично-дорожная сеть	0,1976	Раздел
59	86	Предоставление коммунальных услуг	0,3366	Раздел
60	87	Предоставление коммунальных услуг	0,0130	Раздел
61	88	Земельные участки (территории) общего пользования – улично-дорожная сеть	0,1782	Раздел
62	89	Земельные участки (территории) общего пользования – улично-дорожная сеть	0,1584	Перераспределение
63	90	Земельные участки (территории) общего пользования – улично-дорожная сеть	0,5890	Раздел
64	91	Земельные участки (территории) общего пользования – улично-дорожная сеть	4,0791	Раздел
65	93	Земельные участки (территории) общего пользования – улично-дорожная сеть	0,0005	Раздел
66	95	Земельные участки (территории) общего пользования – улично-дорожная сеть	0,0006	Раздел
67	96	Земельные участки (территории) общего пользования – улично-дорожная сеть	0,0006	Раздел
68	97	Земельные участки (территории) общего пользования – улично-дорожная сеть	0,0006	Раздел
69	98	Земельные участки (территории) общего пользования – улично-дорожная сеть	0,0005	Раздел
70	102	Земельные участки (территории) общего пользования – улично-дорожная сеть	0,0004	Раздел
71	103	Предоставление коммунальных услуг	0,0313	Раздел
72	106	Земельные участки (территории) общего пользования – улично-дорожная сеть	0,0435	Раздел

1	2	3	4	5
73	107	Земельные участки (территории) общего пользования – улично-дорожная сеть	1,9918	Раздел
74	108	Земельные участки (территории) общего пользования – улично-дорожная сеть	0,0021	Перераспределение
75	109	Земельные участки (территории) общего пользования – улично-дорожная сеть	0,2373	Раздел
76	110	Земельные участки (территории) общего пользования – улично-дорожная сеть	0,0600	Раздел
77	111	Земельные участки (территории) общего пользования – улично-дорожная сеть	0,7568	Перераспределение
78	114	Земельные участки (территории) общего пользования – улично-дорожная сеть	0,0003	Раздел
79	115	Земельные участки (территории) общего пользования – улично-дорожная сеть	0,0007	Раздел
80	116	Земельные участки (территории) общего пользования – улично-дорожная сеть	0,0003	Раздел
81	117	Земельные участки (территории) общего пользования – улично-дорожная сеть	2,0425	Раздел
82	119	Земельные участки (территории) общего пользования – улично-дорожная сеть	0,0004	Раздел
83	120	Земельные участки (территории) общего пользования – улично-дорожная сеть	0,0004	Раздел
84	121	Земельные участки (территории) общего пользования – улично-дорожная сеть	0,0004	Раздел
85	123	Земельные участки (территории) общего пользования – улично-дорожная сеть	0,0017	Перераспределение
86	124	Земельные участки (территории) общего пользования – улично-дорожная сеть	0,0109	Перераспределение
87	125	Земельные участки (территории) общего пользования – улично-дорожная сеть	0,0536	Раздел
88	126	Земельные участки (территории) общего пользования – улично-дорожная сеть	0,3245	Раздел

1	2	3	4	5
89	127	Земельные участки (территории) общего пользования – улично-дорожная сеть	0,0910	Раздел
90	128	Земельные участки (территории) общего пользования – улично-дорожная сеть	0,0012	Раздел
91	129	Земельные участки (территории) общего пользования – улично-дорожная сеть	0,0083	Перераспределение
92	130	Земельные участки (территории) общего пользования – улично-дорожная сеть	0,1261	Раздел
93	131	Земельные участки (территории) общего пользования – улично-дорожная сеть	0,0018	Перераспределение
94	132	Земельные участки (территории) общего пользования – улично-дорожная сеть	0,0105	Перераспределение
95	133	Земельные участки (территории) общего пользования – улично-дорожная сеть	0,0233	Раздел
96	134	Земельные участки (территории) общего пользования – улично-дорожная сеть	0,1594	Раздел
97	135	Земельные участки (территории) общего пользования – улично-дорожная сеть	0,0387	Раздел
98	136	Земельные участки (территории) общего пользования – улично-дорожная сеть	0,0004	Образование земельного участка из земель, находящихся в государственной собственности
99	137	Земельные участки (территории) общего пользования – улично-дорожная сеть	0,0195	Раздел
100	138	Земельные участки (территории) общего пользования – улично-дорожная сеть	0,1477	Перераспределение
101	139	Земельные участки (территории) общего пользования – улично-дорожная сеть	0,2422	Раздел
102	140	Земельные участки (территории) общего пользования – улично-дорожная сеть	0,0359	Раздел
103	141	Земельные участки (территории) общего пользования – улично-дорожная сеть	0,0706	Перераспределение
104	142	Земельные участки (территории) общего пользования – улично-дорожная сеть	1,6437	Перераспределение

1	2	3	4	5
105	143	Земельные участки (территории) общего пользования – улично-дорожная сеть	0,1324	Перераспределение
106	144	Земельные участки (территории) общего пользования – улично-дорожная сеть	0,0004	Образование земельного участка из земель, находящихся в государственной собственности
107	145	Земельные участки (территории) общего пользования – улично-дорожная сеть	0,0006	Раздел
108	146	Земельные участки (территории) общего пользования – улично-дорожная сеть	0,0002	Перераспределение
109	147	Земельные участки (территории) общего пользования – улично-дорожная сеть	0,0048	Раздел
110	148	Земельные участки (территории) общего пользования – улично-дорожная сеть	0,0531	Раздел
111	149	Земельные участки (территории) общего пользования – улично-дорожная сеть	0,0929	Образование земельного участка из земель, находящихся в государственной собственности
112	150	Земельные участки (территории) общего пользования – улично-дорожная сеть	2,1659	Перераспределение
113	151	Земельные участки (территории) общего пользования – улично-дорожная сеть	0,0842	Раздел
114	152	Земельные участки (территории) общего пользования – улично-дорожная сеть	0,0169	Раздел
115	153	Земельные участки (территории) общего пользования – улично-дорожная сеть	0,1563	Перераспределение
116	154	Земельные участки (территории) общего пользования – улично-дорожная сеть	0,1880	Раздел
117	155	Земельные участки (территории) общего пользования – улично-дорожная сеть	0,3990	Раздел
118	156	Земельные участки (территории) общего пользования – улично-дорожная сеть	0,0637	Раздел
119	157	Земельные участки (территории) общего пользования – улично-дорожная сеть	0,0137	Раздел

1	2	3	4	5
120	158	Земельные участки (территории) общего пользования – улично-дорожная сеть	0,0241	Раздел
121	159	Предоставление коммунальных услуг	0,0512	Раздел
122	160	Земельные участки (территории) общего пользования – улично-дорожная сеть	0,2290	Перераспределение
123	161	Земельные участки (территории) общего пользования – улично-дорожная сеть	0,0336	Раздел
124	162	Земельные участки (территории) общего пользования – улично-дорожная сеть	0,0001	Образование земельного участка из земель, находящихся в государственной собственности
125	163	Земельные участки (территории) общего пользования – улично-дорожная сеть	0,0023	Раздел
126	164	Земельные участки (территории) общего пользования – улично-дорожная сеть	0,0049	Раздел
127	165	Земельные участки (территории) общего пользования – улично-дорожная сеть	0,0562	Раздел
128	166	Земельные участки (территории) общего пользования – улично-дорожная сеть	0,1409	Раздел
129	167	Земельные участки (территории) общего пользования – улично-дорожная сеть	0,0628	Образование земельного участка из земель, находящихся в государственной собственности
130	168	Земельные участки (территории) общего пользования – улично-дорожная сеть	0,0115	Образование земельного участка из земель, находящихся в государственной собственности
131	169	Земельные участки (территории) общего пользования – улично-дорожная сеть	0,0522	Раздел
132	172	Земельные участки (территории) общего пользования – улично-дорожная сеть	0,0066	Образование земельного участка из земель, находящихся в государственной собственности
133	175	Земельные участки (территории) общего пользования – улично-дорожная сеть	0,3329	Перераспределение



1	2	3	4	5
134	176	Земельные участки (территории) общего пользования – улично-дорожная сеть	0,0004	Образование земельного участка из земель, находящихся в государственной собственности
135	177	Земельные участки (территории) общего пользования – улично-дорожная сеть	0,0004	Образование земельного участка из земель, находящихся в государственной собственности
136	178	Земельные участки (территории) общего пользования – улично-дорожная сеть	0,0004	Образование земельного участка из земель, находящихся в государственной собственности
137	179	Земельные участки (территории) общего пользования – улично-дорожная сеть	0,2648	Раздел
138	180	Предоставление коммунальных услуг	0,0569	Раздел
139	181	Предоставление коммунальных услуг	0,0407	Раздел
140	182	Земельные участки (территории) общего пользования – улично-дорожная сеть	0,5336	Перераспределение
141	183	Земельные участки (территории) общего пользования – улично-дорожная сеть	0,0014	Образование земельного участка из земель, находящихся в государственной собственности
142	184	Земельные участки (территории) общего пользования – улично-дорожная сеть	0,0001	Образование земельного участка из земель, находящихся в государственной собственности
143	185	Земельные участки (территории) общего пользования – улично-дорожная сеть	0,0438	Раздел
144	186	Земельные участки (территории) общего пользования – улично-дорожная сеть	0,0256	Раздел
145	187	Земельные участки (территории) общего пользования – улично-дорожная сеть	0,1817	Раздел
146	188	Земельные участки (территории) общего пользования – улично-дорожная сеть	0,1064	Раздел
147	189	Земельные участки (территории) общего пользования – улично-дорожная сеть	0,1048	Раздел

1	2	3	4	5
148	190	Земельные участки (территории) общего пользования – улично-дорожная сеть	0,0021	Образование земельного участка из земель, находящихся в государственной собственности
149	191	Земельные участки (территории) общего пользования – улично-дорожная сеть	0,0054	Образование земельного участка из земель, находящихся в государственной собственности
150	192	Земельные участки (территории) общего пользования – улично-дорожная сеть	0,0003	Образование земельного участка из земель, находящихся в государственной собственности
151	193	Земельные участки (территории) общего пользования – улично-дорожная сеть	0,0021	Раздел
152	194	Земельные участки (территории) общего пользования – улично-дорожная сеть	0,0002	Раздел
153	195	Земельные участки (территории) общего пользования – улично-дорожная сеть	0,0004	Образование земельного участка из земель, находящихся в государственной собственности
154	196	Земельные участки (территории) общего пользования – улично-дорожная сеть	0,0013	Образование земельного участка из земель, находящихся в государственной собственности
155	197	Предоставление коммунальных услуг	0,0372	Раздел
156	198	Земельные участки (территории) общего пользования – улично-дорожная сеть	0,0664	Раздел
157	199	Земельные участки (территории) общего пользования – улично-дорожная сеть	0,0722	Раздел
158	200	Земельные участки (территории) общего пользования – улично-дорожная сеть	0,0003	Раздел
159	201	Земельные участки (территории) общего пользования – улично-дорожная сеть	0,0004	Образование земельного участка из земель, находящихся в государственной собственности
160	202	Земельные участки (территории) общего пользования – улично-дорожная сеть	0,0251	Раздел

1	2	3	4	5
161	203	Земельные участки (территории) общего пользования – улично-дорожная сеть	0,0004	Образование земельного участка из земель, находящихся в государственной собственности
162	204	Земельные участки (территории) общего пользования – улично-дорожная сеть	0,0518	Раздел
163	205	Земельные участки (территории) общего пользования – улично-дорожная сеть	0,0569	Раздел
164	206	Земельные участки (территории) общего пользования – улично-дорожная сеть	0,0070	Раздел
165	207	Земельные участки (территории) общего пользования – улично-дорожная сеть	0,0017	Образование земельного участка из земель, находящихся в государственной собственности
166	208	Земельные участки (территории) общего пользования – улично-дорожная сеть	0,0007	Образование земельного участка из земель, находящихся в государственной собственности
167	209	Земельные участки (территории) общего пользования – улично-дорожная сеть	0,0007	Образование земельного участка из земель, находящихся в государственной собственности
168	210	Земельные участки (территории) общего пользования – улично-дорожная сеть	0,1743	Раздел
169	211	Земельные участки (территории) общего пользования – улично-дорожная сеть	0,1476	Раздел
170	212	Земельные участки (территории) общего пользования – улично-дорожная сеть	0,0016	Образование земельного участка из земель, находящихся в государственной собственности
171	213	Земельные участки (территории) общего пользования – улично-дорожная сеть	0,0090	Раздел
172	214	Земельные участки (территории) общего пользования – улично-дорожная сеть	0,0004	Образование земельного участка из земель, находящихся в государственной собственности

1	2	3	4	5
173	215	Земельные участки (территории) общего пользования – улично-дорожная сеть	0,0004	Образование земельного участка из земель, находящихся в государственной собственности
174	216	Земельные участки (территории) общего пользования – улично-дорожная сеть	3,2212	Перераспределение
175	217	Земельные участки (территории) общего пользования – улично-дорожная сеть	0,0356	Раздел
176	218	Земельные участки (территории) общего пользования – улично-дорожная сеть	0,1225	Раздел
177	219	Земельные участки (территории) общего пользования – улично-дорожная сеть	0,0615	Раздел
178	220	Земельные участки (территории) общего пользования – улично-дорожная сеть	0,0004	Образование земельного участка из земель, находящихся в государственной собственности
179	221	Земельные участки (территории) общего пользования – улично-дорожная сеть	0,0004	Образование земельного участка из земель, находящихся в государственной собственности
180	222	Земельные участки (территории) общего пользования – улично-дорожная сеть	0,0014	Перераспределение
181	223	Земельные участки (территории) общего пользования – улично-дорожная сеть	0,2166	Перераспределение
182	224	Земельные участки (территории) общего пользования – улично-дорожная сеть	0,0004	Образование земельного участка из земель, находящихся в государственной собственности
183	225	Земельные участки (территории) общего пользования – улично-дорожная сеть	0,0004	Перераспределение
184	226	Земельные участки (территории) общего пользования – улично-дорожная сеть	0,0004	Перераспределение
185	227	Земельные участки (территории) общего пользования – улично-дорожная сеть	0,0008	Перераспределение
186	228	Земельные участки (территории) общего пользования – улично-дорожная сеть	0,0003	Перераспределение

1	2	3	4	5
187	229	Земельные участки (территории) общего пользования – улично-дорожная сеть	0,0036	Раздел
188	230	Земельные участки (территории) общего пользования – улично-дорожная сеть	0,0657	Раздел
189	231	Земельные участки (территории) общего пользования – улично-дорожная сеть	0,0004	Образование земельного участка из земель, находящихся в государственной собственности
190	232	Земельные участки (территории) общего пользования – улично-дорожная сеть	0,0116	Раздел
191	233	Земельные участки (территории) общего пользования – улично-дорожная сеть	0,3334	Раздел
192	234	Предоставление коммунальных услуг	0,0018	Раздел
193	235	Земельные участки (территории) общего пользования – улично-дорожная сеть	0,0206	Перераспределение
194	236	Земельные участки (территории) общего пользования – улично-дорожная сеть	0,0016	Образование земельного участка из земель, находящихся в государственной собственности
195	237	Земельные участки (территории) общего пользования – улично-дорожная сеть	0,0007	Образование земельного участка из земель, находящихся в государственной собственности
196	238	Земельные участки (территории) общего пользования – улично-дорожная сеть	0,0063	Перераспределение
197	239	Земельные участки (территории) общего пользования – улично-дорожная сеть	0,3599	Перераспределение
198	240	Земельные участки (территории) общего пользования – улично-дорожная сеть	0,0169	Перераспределение
199	241	Земельные участки (территории) общего пользования – улично-дорожная сеть	0,0655	Перераспределение
200	242	Земельные участки (территории) общего пользования – улично-дорожная сеть	0,0013	Образование земельного участка из земель, находящихся в государственной собственности

1	2	3	4	5
201	243	Земельные участки (территории) общего пользования – улично-дорожная сеть	0,0018	Перераспределение
202	244	Земельные участки (территории) общего пользования – улично-дорожная сеть	0,0005	Перераспределение
203	245	Земельные участки (территории) общего пользования – улично-дорожная сеть	0,0111	Перераспределение
204	246	Земельные участки (территории) общего пользования – улично-дорожная сеть	2,5139	Перераспределение
205	247	Земельные участки (территории) общего пользования – улично-дорожная сеть	0,0009	Перераспределение
206	248	Земельные участки (территории) общего пользования – улично-дорожная сеть	0,0008	Перераспределение
207	249	Земельные участки (территории) общего пользования – улично-дорожная сеть	0,0004	Перераспределение
208	250	Земельные участки (территории) общего пользования – улично-дорожная сеть	0,0015	Перераспределение
209	251	Земельные участки (территории) общего пользования – улично-дорожная сеть	0,0014	Перераспределение
210	252	Предоставление коммунальных услуг	0,0266	Перераспределение
211	253	Земельные участки (территории) общего пользования – улично-дорожная сеть	0,0004	Образование земельного участка из земель, находящихся в государственной собственности
212	254	Земельные участки (территории) общего пользования – улично-дорожная сеть	0,0004	Образование земельного участка из земель, находящихся в государственной собственности
213	255	Земельные участки (территории) общего пользования – улично-дорожная сеть	0,1122	Раздел
214	256	Земельные участки (территории) общего пользования – улично-дорожная сеть	0,4533	Перераспределение
215	257	Земельные участки (территории) общего пользования – улично-дорожная сеть	0,0969	Раздел
216	258	Земельные участки (территории) общего пользования – улично-дорожная сеть	0,1724	Раздел

1	2	3	4	5
217	259	Земельные участки (территории) общего пользования – улично-дорожная сеть	0,2018	Раздел
218	260	Земельные участки (территории) общего пользования – улично-дорожная сеть	0,0031	Перераспределение
219	262	Земельные участки (территории) общего пользования – улично-дорожная сеть	0,0030	Раздел
220	263	Земельные участки (территории) общего пользования – улично-дорожная сеть	0,0826	Раздел
221	264	Земельные участки (территории) общего пользования – улично-дорожная сеть	0,2312	Перераспределение
222	265	Земельные участки (территории) общего пользования – улично-дорожная сеть	0,5810	Раздел
223	266	Земельные участки (территории) общего пользования – улично-дорожная сеть	0,1766	Раздел
224	267	Земельные участки (территории) общего пользования – улично-дорожная сеть	0,1783	Раздел
225	268	Земельные участки (территории) общего пользования – улично-дорожная сеть	1,4542	Перераспределение
226	269	Земельные участки (территории) общего пользования – улично-дорожная сеть	0,0026	Перераспределение
227	270	Земельные участки (территории) общего пользования – улично-дорожная сеть	0,0009	Перераспределение
228	271	Земельные участки (территории) общего пользования – улично-дорожная сеть	0,0004	Перераспределение
229	272	Земельные участки (территории) общего пользования – улично-дорожная сеть	0,0004	Перераспределение
230	273	Земельные участки (территории) общего пользования – улично-дорожная сеть	0,0004	Перераспределение
231	274	Предоставление коммунальных услуг	0,0222	Перераспределение
232	276	Земельные участки (территории) общего пользования – улично-дорожная сеть	0,0955	Раздел
233	277	Земельные участки (территории) общего пользования – улично-дорожная сеть	0,0004	Перераспределение

1	2	3	4	5
234	278	Земельные участки (территории) общего пользования – улично-дорожная сеть	0,0007	Перераспределение
235	279	Земельные участки (территории) общего пользования – улично-дорожная сеть	0,0007	Перераспределение
236	280	Земельные участки (территории) общего пользования – улично-дорожная сеть	0,0014	Перераспределение
237	281	Земельные участки (территории) общего пользования – улично-дорожная сеть	0,0010	Перераспределение
238	282	Земельные участки (территории) общего пользования – улично-дорожная сеть	0,0018	Образование земельного участка из земель, находящихся в государственной собственности
239	283	Земельные участки (территории) общего пользования – улично-дорожная сеть	0,0048	Перераспределение
240	284	Земельные участки (территории) общего пользования – улично-дорожная сеть	0,0006	Образование земельного участка из земель, находящихся в государственной собственности
241	285	Земельные участки (территории) общего пользования – улично-дорожная сеть	4,9641	Перераспределение
242	286	Земельные участки (территории) общего пользования – улично-дорожная сеть	0,0038	Перераспределение
243	294	Земельные участки (территории) общего пользования – улично-дорожная сеть	0,0004	Перераспределение
244	295	Земельные участки (территории) общего пользования – улично-дорожная сеть	0,0004	Перераспределение
245	297	Предоставление коммунальных услуг	0,0579	Перераспределение
246	299	Земельные участки (территории) общего пользования – улично-дорожная сеть	0,3379	Перераспределение
247	300	Земельные участки (территории) общего пользования – улично-дорожная сеть	0,7857	Перераспределение
248	301	Земельные участки (территории) общего пользования – улично-дорожная сеть	0,1019	Раздел
249	302	Земельные участки (территории) общего пользования – улично-дорожная сеть	0,1685	Раздел



1	2	3	4	5
250	303	Земельные участки (территории) общего пользования – улично-дорожная сеть	3,7612	Раздел
251	307	Земельные участки (территории) общего пользования – улично-дорожная сеть	0,0004	Перераспределение
252	308	Земельные участки (территории) общего пользования – улично-дорожная сеть	0,0004	Перераспределение
253	313	Земельные участки (территории) общего пользования – улично-дорожная сеть	0,0004	Образование земельного участка из земель, находящихся в государственной собственности
254	314	Земельные участки (территории) общего пользования – улично-дорожная сеть	0,0004	Образование земельного участка из земель, находящихся в государственной собственности
255	316	Служебные гаражи	11,5777	Перераспределение
256	317	Земельные участки (территории) общего пользования – улично-дорожная сеть	4,7322	Перераспределение
257	318	Предоставление коммунальных услуг	0,1230	Перераспределение
258	319	Земельные участки (территории) общего пользования – улично-дорожная сеть	1,2797	Перераспределение
259	320	Предоставление коммунальных услуг	0,0222	Раздел
260	321	Земельные участки (территории) общего пользования – улично-дорожная сеть	0,0799	Раздел
261	323	Земельные участки (территории) общего пользования – улично-дорожная сеть	0,7917	Раздел
262	324	Земельные участки (территории) общего пользования – улично-дорожная сеть	1,5496	Раздел
263	325	Земельные участки (территории) общего пользования – улично-дорожная сеть	1,5215	Раздел
264	326	Земельные участки (территории) общего пользования – улично-дорожная сеть	1,8884	Образование земельного участка из земель, находящихся в государственной собственности

1	2	3	4	5
265	329	Земельные участки (территории) общего пользования – улично-дорожная сеть	0,3084	Образование земельного участка из земель, находящихся в государственной собственности
266	330	Предоставление коммунальных услуг	0,1395	Раздел
267	332	Земельные участки (территории) общего пользования – улично-дорожная сеть	0,0354	Образование земельного участка из земель, находящихся в государственной собственности
268	338	Земельные участки (территории) общего пользования – улично-дорожная сеть	0,3427	Образование земельного участка из земель, находящихся в государственной собственности
269	339	Земельные участки (территории) общего пользования – улично-дорожная сеть	0,9319	Раздел
270	340	Земельные участки (территории) общего пользования – улично-дорожная сеть	0,5128	Раздел
271	341	Предоставление коммунальных услуг	0,0248	Раздел
272	342	Земельные участки (территории) общего пользования – улично-дорожная сеть	0,1654	Раздел
273	347	Земельные участки (территории) общего пользования – улично-дорожная сеть	0,0323	Раздел
274	352	Земельные участки (территории) общего пользования – улично-дорожная сеть	0,2845	Образование земельного участка из земель, находящихся в государственной собственности
275	356	Земельные участки (территории) общего пользования – улично-дорожная сеть	1,6955	Раздел
276	366	Земельные участки (территории) общего пользования – улично-дорожная сеть	0,2621	Раздел
277	370	Земельные участки (территории) общего пользования – улично-дорожная сеть	0,0659	Образование земельного участка из земель, находящихся в государственной собственности
278	372	Земельные участки (территории) общего пользования – улично-дорожная сеть	0,1832	Раздел

1	2	3	4	5
279	373	Земельные участки (территории) общего пользования – улично-дорожная сеть	0,1941	Образование земельного участка из земель, находящихся в государственной собственности
280	378	Земельные участки (территории) общего пользования – улично-дорожная сеть	3,3102	Образование земельного участка из земель, находящихся в государственной собственности
281	380	Земельные участки (территории) общего пользования – улично-дорожная сеть	1,6528	Образование земельного участка из земель, находящихся в государственной собственности
282	382	Земельные участки (территории) общего пользования – улично-дорожная сеть	2,6308	Раздел
283	383	Земельные участки (территории) общего пользования – улично-дорожная сеть	0,0042	Образование земельного участка из земель, находящихся в государственной собственности
284	384	Земельные участки (территории) общего пользования – улично-дорожная сеть	0,0004	Образование земельного участка из земель, находящихся в государственной собственности
285	385	Земельные участки (территории) общего пользования – улично-дорожная сеть	0,0004	Образование земельного участка из земель, находящихся в государственной собственности
286	386	Земельные участки (территории) общего пользования – улично-дорожная сеть	0,0004	Образование земельного участка из земель, находящихся в государственной собственности
287	387	Земельные участки (территории) общего пользования – улично-дорожная сеть	0,0004	Образование земельного участка из земель, находящихся в государственной собственности
288	388	Земельные участки (территории) общего пользования – улично-дорожная сеть	0,0004	Образование земельного участка из земель, находящихся в государственной собственности
289	389	Земельные участки (территории) общего пользования – улично-дорожная сеть	0,0004	Образование земельного участка из земель, находящихся в

1	2	3	4	5
				государственной собственности
290	390	Земельные участки (территории) общего пользования – улично-дорожная сеть	0,0039	Образование земельного участка из земель, находящихся в государственной собственности
291	391	Земельные участки (территории) общего пользования – улично-дорожная сеть	0,0004	Образование земельного участка из земель, находящихся в государственной собственности
292	392	Земельные участки (территории) общего пользования – улично-дорожная сеть	0,0004	Образование земельного участка из земель, находящихся в государственной собственности
293	393	Земельные участки (территории) общего пользования – улично-дорожная сеть	0,0004	Образование земельного участка из земель, находящихся в государственной собственности
294	395	Земельные участки (территории) общего пользования – улично-дорожная сеть	7,0026	Раздел
295	396	Земельные участки (территории) общего пользования – улично-дорожная сеть	0,0004	Образование земельного участка из земель, находящихся в государственной собственности
296	397	Земельные участки (территории) общего пользования – улично-дорожная сеть	0,0004	Образование земельного участка из земель, находящихся в государственной собственности
297	398	Земельные участки (территории) общего пользования – улично-дорожная сеть	0,0004	Образование земельного участка из земель, находящихся в государственной собственности
298	399	Земельные участки (территории) общего пользования – улично-дорожная сеть	0,0004	Образование земельного участка из земель, находящихся в государственной собственности
299	400	Земельные участки (территории) общего пользования – улично-дорожная сеть	0,0004	Образование земельного участка из земель, находящихся в государственной собственности

1	2	3	4	5
300	401	Земельные участки (территории) общего пользования – улично-дорожная сеть	0,0004	Образование земельного участка из земель, находящихся в государственной собственности
301	402	Земельные участки (территории) общего пользования – улично-дорожная сеть	0,0004	Образование земельного участка из земель, находящихся в государственной собственности
302	403	Земельные участки (территории) общего пользования – улично-дорожная сеть	0,0020	Образование земельного участка из земель, находящихся в государственной собственности
303	404	Земельные участки (территории) общего пользования – улично-дорожная сеть	0,0016	Образование земельного участка из земель, находящихся в государственной собственности
304	405	Земельные участки (территории) общего пользования – улично-дорожная сеть	0,0015	Образование земельного участка из земель, находящихся в государственной собственности
305	406	Земельные участки (территории) общего пользования – улично-дорожная сеть	0,0004	Образование земельного участка из земель, находящихся в государственной собственности
306	407	Земельные участки (территории) общего пользования – улично-дорожная сеть	0,0004	Образование земельного участка из земель, находящихся в государственной собственности
307	408	Земельные участки (территории) общего пользования – улично-дорожная сеть	0,0004	Образование земельного участка из земель, находящихся в государственной собственности
308	409	Предоставление коммунальных услуг	0,0090	Раздел
309	410	Земельные участки (территории) общего пользования – улично-дорожная сеть	0,0004	Образование земельного участка из земель, находящихся в государственной собственности
310	411	Земельные участки (территории) общего пользования – улично-дорожная сеть	0,0004	Образование земельного участка из земель, находящихся в государственной собственности

1	2	3	4	5
				собственности
311	412	Предоставление коммунальных услуг	0,0041	Раздел
312	413	Земельные участки (территории) общего пользования – улично-дорожная сеть	0,0004	Образование земельного участка из земель, находящихся в государственной собственности
313	414	Земельные участки (территории) общего пользования – улично-дорожная сеть	0,0047	Образование земельного участка из земель, находящихся в государственной собственности
314	415	Земельные участки (территории) общего пользования – улично-дорожная сеть	0,0004	Образование земельного участка из земель, находящихся в государственной собственности
315	416	Предоставление коммунальных услуг	0,0041	Раздел
316	417	Земельные участки (территории) общего пользования – улично-дорожная сеть	0,0004	Образование земельного участка из земель, находящихся в государственной собственности
317	418	Земельные участки (территории) общего пользования – улично-дорожная сеть	0,0018	Образование земельного участка из земель, находящихся в государственной собственности
318	419	Предоставление коммунальных услуг	0,0008	Раздел
319	420	Земельные участки (территории) общего пользования – улично-дорожная сеть	0,0004	Образование земельного участка из земель, находящихся в государственной собственности
320	421	Земельные участки (территории) общего пользования – улично-дорожная сеть	0,0004	Образование земельного участка из земель, находящихся в государственной собственности
321	422	Предоставление коммунальных услуг	0,0008	Раздел
322	423	Земельные участки (территории) общего пользования – улично-дорожная сеть	0,0018	Образование земельного участка из земель, находящихся в государственной собственности

1	2	3	4	5
323	424	Земельные участки (территории) общего пользования – улично-дорожная сеть	0,0004	Образование земельного участка из земель, находящихся в государственной собственности
324	425	Предоставление коммунальных услуг	0,0756	Образование земельного участка из земель, находящихся в государственной собственности
325	426	Земельные участки (территории) общего пользования – улично-дорожная сеть	1,5233	Образование земельного участка из земель, находящихся в государственной собственности
326	427	Земельные участки (территории) общего пользования – улично-дорожная сеть	1,0130	Образование земельного участка из земель, находящихся в государственной собственности
327	434	Земельные участки (территории) общего пользования – улично-дорожная сеть	2,3847	Образование земельного участка из земель, находящихся в государственной собственности
328	435	Земельные участки (территории) общего пользования – улично-дорожная сеть	0,9751	Образование земельного участка из земель, находящихся в государственной собственности
329	439	Земельные участки (территории) общего пользования – улично-дорожная сеть	0,0869	Раздел
330	440	Земельные участки (территории) общего пользования – улично-дорожная сеть	0,8949	Раздел
331	441	Земельные участки (территории) общего пользования – улично-дорожная сеть	0,0004	Образование земельного участка из земель, находящихся в государственной собственности
332	442	Предоставление коммунальных услуг	0,0090	Раздел
333	443	Земельные участки (территории) общего пользования – улично-дорожная сеть	0,0004	Образование земельного участка из земель, находящихся в государственной собственности
334	444	Земельные участки (территории) общего пользования – улично-дорожная сеть	0,0004	Образование земельного участка из земель, находящихся в

1	2	3	4	5
				государственной собственности
335	445	Земельные участки (территории) общего пользования – улично-дорожная сеть	0,0526	Раздел
336	446	Земельные участки (территории) общего пользования – улично-дорожная сеть	0,0529	Раздел
337	447	Предоставление коммунальных услуг	0,0090	Перераспределение
338	448	Земельные участки (территории) общего пользования – улично-дорожная сеть	0,0812	Образование земельного участка из земель, находящихся в государственной собственности
339	449	Земельные участки (территории) общего пользования – улично-дорожная сеть	0,2086	Раздел
340	450	Земельные участки (территории) общего пользования – улично-дорожная сеть	0,0004	Образование земельного участка из земель, находящихся в государственной собственности
341	451	Земельные участки (территории) общего пользования – улично-дорожная сеть	0,3976	Образование земельного участка из земель, находящихся в государственной собственности
342	453	Земельные участки (территории) общего пользования – улично-дорожная сеть	0,4185	Образование земельного участка из земель, находящихся в государственной собственности
343	456	Земельные участки (территории) общего пользования – улично-дорожная сеть	0,3565	Раздел
344	457	Земельные участки (территории) общего пользования – улично-дорожная сеть	0,4723	Раздел
345	458	Земельные участки (территории) общего пользования – улично-дорожная сеть	0,0008	Раздел
346	459	Земельные участки (территории) общего пользования – улично-дорожная сеть	0,0660	Раздел
347	460	Земельные участки (территории) общего пользования – улично-дорожная сеть	0,0911	Раздел
348	461	Земельные участки (территории) общего пользования – улично-дорожная сеть	0,0313	Раздел



1	2	3	4	5
349	462	Земельные участки (территории) общего пользования – улично-дорожная сеть	0,0640	Раздел
350	465	Земельные участки (территории) общего пользования – улично-дорожная сеть	0,0813	Перераспределение
351	466	Земельные участки (территории) общего пользования – улично-дорожная сеть	0,4486	Перераспределение
352	467	Земельные участки (территории) общего пользования – улично-дорожная сеть	0,4190	Перераспределение
353	469	Земельные участки (территории) общего пользования – улично-дорожная сеть	0,0229	Раздел
354	470	Земельные участки (территории) общего пользования – улично-дорожная сеть	0,1146	Раздел
355	471	Земельные участки (территории) общего пользования – улично-дорожная сеть	0,0013	Раздел
356	485	Земельные участки (территории) общего пользования – улично-дорожная сеть	0,2214	Раздел
357	486	Предоставление коммунальных услуг	0,1323	Раздел
358	487	Земельные участки (территории) общего пользования – улично-дорожная сеть	0,0033	Перераспределение
359	488	Земельные участки (территории) общего пользования – улично-дорожная сеть	0,2512	Раздел
360	489	Земельные участки (территории) общего пользования – улично-дорожная сеть	0,8162	Раздел
361	491	Земельные участки (территории) общего пользования – улично-дорожная сеть	0,0042	Образование земельного участка из земель, находящихся в государственной собственности
362	492	Земельные участки (территории) общего пользования – улично-дорожная сеть	0,0084	Образование земельного участка из земель, находящихся в государственной собственности
363	493	Земельные участки (территории) общего пользования – улично-дорожная сеть	0,0426	Образование земельного участка из земель, находящихся в государственной собственности

1	2	3	4	5
364	495	Земельные участки (территории) общего пользования – улично-дорожная сеть	0,0418	Перераспределение
365	496	Земельные участки (территории) общего пользования – улично-дорожная сеть	0,0730	Перераспределение
366	497	Земельные участки (территории) общего пользования – улично-дорожная сеть	0,0916	Перераспределение
367	498	Гидротехнические сооружения	0,0940	Раздел
368	501	Земельные участки (территории) общего пользования – улично-дорожная сеть	0,8073	Перераспределение
369	502	Предоставление коммунальных услуг	0,1163	Перераспределение
370	503	Земельные участки (территории) общего пользования – улично-дорожная сеть	2,1591	Перераспределение
371	504	Земельные участки (территории) общего пользования – улично-дорожная сеть	0,0004	Образование земельного участка из земель, находящихся в государственной собственности
372	505	Предоставление коммунальных услуг	0,0878	Перераспределение
373	506	Земельные участки (территории) общего пользования – улично-дорожная сеть	0,0631	Раздел
374	507	Земельные участки (территории) общего пользования – улично-дорожная сеть	0,0035	Перераспределение
375	508	Земельные участки (территории) общего пользования – улично-дорожная сеть	0,0122	Раздел
376	510	Предоставление коммунальных услуг	0,0037	Раздел
377	511	Земельные участки (территории) общего пользования – улично-дорожная сеть	0,0052	Перераспределение
378	512	Земельные участки (территории) общего пользования – улично-дорожная сеть	0,0041	Раздел
379	513	Земельные участки (территории) общего пользования – улично-дорожная сеть	0,0013	Раздел
380	514	Земельные участки (территории) общего пользования – улично-дорожная сеть	0,0011	Раздел

1	2	3	4	5
381	516	Предоставление коммунальных услуг	0,0025	Перераспределение
382	517	Земельные участки (территории) общего пользования – улично-дорожная сеть	0,5551	Перераспределение
383	518	Предоставление коммунальных услуг	0,0025	Раздел
384	520	Земельные участки (территории) общего пользования – улично-дорожная сеть	0,0075	Раздел
385	521	Земельные участки (территории) общего пользования – улично-дорожная сеть	0,0936	Раздел
386	523	Земельные участки (территории) общего пользования – улично-дорожная сеть	0,0990	Раздел
387	524	Предоставление коммунальных услуг	0,0232	Образование земельного участка из земель, находящихся в государственной собственности
388	525	Предоставление коммунальных услуг	0,0311	Образование земельного участка из земель, находящихся в государственной собственности
389	526	Земельные участки (территории) общего пользования – улично-дорожная сеть	0,0627	Раздел
390	527	Предоставление коммунальных услуг	0,1529	Образование земельного участка из земель, находящихся в государственной собственности
391	528	Земельные участки (территории) общего пользования – улично-дорожная сеть	0,0884	Образование земельного участка из земель, находящихся в государственной собственности
392	529	Земельные участки (территории) общего пользования – улично-дорожная сеть	0,0106	Образование земельного участка из земель, находящихся в государственной собственности
393	531	Предоставление коммунальных услуг	0,1162	Раздел
394	532	Предоставление коммунальных услуг	0,0123	Раздел
395	533	Земельные участки (территории) общего пользования – улично-дорожная сеть	0,9627	Перераспределение

1	2	3	4	5
396	534	Предоставление коммунальных услуг	0,0003	Раздел
397	535	Земельные участки (территории) общего пользования – улично-дорожная сеть	0,0140	Раздел
398	536	Земельные участки (территории) общего пользования – улично-дорожная сеть	0,0122	Раздел
399	537	Земельные участки (территории) общего пользования – улично-дорожная сеть	0,0220	Раздел
400	538	Земельные участки (территории) общего пользования – улично-дорожная сеть	0,0349	Перераспределение
401	539	Земельные участки (территории) общего пользования – улично-дорожная сеть	0,2780	Перераспределение
402	540	Земельные участки (территории) общего пользования – улично-дорожная сеть	0,0139	Раздел
403	551	Земельные участки (территории) общего пользования – улично-дорожная сеть	0,0467	Раздел
404	552	Земельные участки (территории) общего пользования – улично-дорожная сеть	0,0267	Раздел
405	553	Земельные участки (территории) общего пользования – улично-дорожная сеть	0,0469	Раздел
406	554	Земельные участки (территории) общего пользования – улично-дорожная сеть	0,0388	Раздел
407	555	Земельные участки (территории) общего пользования – улично-дорожная сеть	0,0545	Перераспределение
408	556	Земельные участки (территории) общего пользования – улично-дорожная сеть	0,0070	Раздел
409	557	Земельные участки (территории) общего пользования – улично-дорожная сеть	0,4680	Перераспределение
410	558	Земельные участки (территории) общего пользования – улично-дорожная сеть	0,0089	Раздел
411	559	Земельные участки (территории) общего пользования – улично-дорожная сеть	0,0076	Раздел
412	562	Предоставление коммунальных услуг	0,1491	Перераспределение
413	563	Предоставление коммунальных услуг	0,0217	Перераспределение

1	2	3	4	5
414	564	Предоставление коммунальных услуг	0,1029	Перераспределение
415	565	Предоставление коммунальных услуг	0,0766	Перераспределение
416	566	Предоставление коммунальных услуг	0,1282	Перераспределение
417	567	Предоставление коммунальных услуг	0,0995	Перераспределение
418	569	Земельные участки (территории) общего пользования – улично-дорожная сеть	0,2655	Раздел
419	571	Предоставление коммунальных услуг	0,1583	Раздел
420	572	Земельные участки (территории) общего пользования – улично-дорожная сеть	0,0318	Раздел
421	573	Земельные участки (территории) общего пользования – улично-дорожная сеть	0,0192	Раздел
422	575	Земельные участки (территории) общего пользования – улично-дорожная сеть	0,6724	Образование земельного участка из земель, находящихся в государственной собственности
423	576	Предоставление коммунальных услуг	0,0251	Раздел
424	578	Земельные участки (территории) общего пользования – улично-дорожная сеть	0,0004	Раздел
425	580	Земельные участки (территории) общего пользования – улично-дорожная сеть	0,0006	Раздел
426	581	Земельные участки (территории) общего пользования – улично-дорожная сеть	0,0078	Раздел
427	582	Земельные участки (территории) общего пользования – улично-дорожная сеть	0,0537	Раздел
428	583	Земельные участки (территории) общего пользования – улично-дорожная сеть	0,1016	Раздел
429	584	Предоставление коммунальных услуг	0,1597	Раздел
430	587	Земельные участки (территории) общего пользования – улично-дорожная сеть	0,2486	Раздел
431	588	Предоставление коммунальных услуг	0,0213	Перераспределение
432	589	Земельные участки (территории) общего пользования – улично-дорожная сеть	0,0134	Раздел

1	2	3	4	5
433	590	Земельные участки (территории) общего пользования – улично-дорожная сеть	0,0440	Раздел
434	592	Земельные участки (территории) общего пользования – улично-дорожная сеть	0,0036	Раздел
435	594	Земельные участки (территории) общего пользования – улично-дорожная сеть	0,0034	Раздел
436	595	Предоставление коммунальных услуг	0,4178	Перераспределение
437	596	Предоставление коммунальных услуг	0,0213	Перераспределение
438	597	Предоставление коммунальных услуг	0,1021	Перераспределение
439	598	Земельные участки (территории) общего пользования – улично-дорожная сеть	0,0081	Раздел
440	599	Предоставление коммунальных услуг	0,0027	Раздел
441	600	Предоставление коммунальных услуг	0,0022	Раздел
442	601	Земельные участки (территории) общего пользования – улично-дорожная сеть	0,5098	Перераспределение
443	603	Земельные участки (территории) общего пользования – улично-дорожная сеть	0,0017	Раздел
444	604	Земельные участки (территории) общего пользования – улично-дорожная сеть	0,0026	Образование земельного участка из земель, находящихся в государственной собственности
445	605	Земельные участки (территории) общего пользования – улично-дорожная сеть	0,0019	Образование земельного участка из земель, находящихся в государственной собственности
446	606	Земельные участки (территории) общего пользования – улично-дорожная сеть	0,0047	Раздел
447	607	Земельные участки (территории) общего пользования – улично-дорожная сеть	0,0049	Перераспределение
448	608	Земельные участки (территории) общего пользования – улично-дорожная сеть	0,0088	Перераспределение
449	609	Земельные участки (территории) общего пользования – улично-дорожная сеть	0,0086	Перераспределение

1	2	3	4	5
450	610	Земельные участки (территории) общего пользования – улично-дорожная сеть	0,0027	Перераспределение
451	613	Гидротехнические сооружения	0,0013	Образование земельного участка из земель, находящихся в государственной собственности
452	614	Земельные участки (территории) общего пользования – улично-дорожная сеть	0,0121	Образование земельного участка из земель, находящихся в государственной собственности
453	615	Земельные участки (территории) общего пользования – улично-дорожная сеть	0,0063	Образование земельного участка из земель, находящихся в государственной собственности
454	616	Гидротехнические сооружения	0,0001	Образование земельного участка из земель, находящихся в государственной собственности
455	618	Гидротехнические сооружения	0,0001	Образование земельного участка из земель, находящихся в государственной собственности
456	619	Земельные участки (территории) общего пользования – улично-дорожная сеть	0,0037	Раздел
457	620	Земельные участки (территории) общего пользования – улично-дорожная сеть	0,1700	Раздел
458	621	Земельные участки (территории) общего пользования – улично-дорожная сеть	0,1708	Раздел
459	622	Земельные участки (территории) общего пользования – улично-дорожная сеть	1,7687	Образование земельного участка из земель, находящихся в государственной собственности
460	627	Земельные участки (территории) общего пользования – улично-дорожная сеть	0,0042	Перераспределение



Приложение № 8  
к постановлению  
Правительства Санкт-Петербурга  
от 09.02.2022 № 93

### СВЕДЕНИЯ

о границах территории для размещения линейных объектов  
регионального значения «Трамвайная сеть по маршруту «станция метро «Купчино»  
– пос.Шушары – Славянка», автомобильные дороги регионального значения  
Балканская пл., Балканская ул. на участке от ул.Ярослава Гашека  
в юго-восточном направлении до планируемого внутриквартального проезда,  
проектируемая ул. от Балканской ул. до границы полосы отвода железной дороги,  
Чудовская ул. от Новгородского пр. до Старорусского пр., Школьная ул.  
от Новгородского пр. до Старорусского пр., Вилеровский пер. от Новгородского пр.  
до Старорусского пр., Старорусский пр. от Чудовской ул. до Новгородского пр.,  
Новгородский пр. от Чудовской ул. до Шушарской дор., шоссе Подбельского  
от Южной широтной магистрали до Торопецкой ул., Торопецкая ул.  
от шоссе Подбельского до Северской ул., Северская ул. от Торопецкой ул.  
до Колпинского шоссе, перспективная магистраль в створе Северской ул.  
от Колпинского шоссе до южной границы функциональной зоны «Д», содержащие  
перечень координат характерных точек этих границ в системе координат,  
используемой для ведения Единого государственного реестра недвижимости

Номер точки	X (м)	Y (м)
1	2	3
Образуемый земельный участок 1		
1	82590,53	117308,45
2	82597,67	117322,13
3	82588,73	117323,78
4	82587,65	117322,98
5	82586,50	117322,30
6	82585,28	117321,75
7	82584,01	117321,33
8	82582,71	117321,04
9	82581,38	117320,88
10	82580,04	117320,87
11	82578,71	117321,00
12	82577,40	117321,26
13	82576,12	117321,66
14	82574,90	117322,20
15	82496,01	117362,12
16	82517,84	117404,81
17	82512,88	117407,55
18	82500,68	117414,31
19	82488,43	117420,79



1	2	3
20	82485,97	117415,78
21	82482,58	117408,88
22	82472,49	117388,36
23	82466,80	117376,79
24	82396,12	117412,67
25	82394,31	117413,74
26	82392,59	117414,94
27	82390,95	117416,25
28	82389,40	117417,67
29	82387,96	117419,20
30	82386,63	117420,82
31	82385,41	117422,54
32	82384,31	117424,33
33	82383,34	117426,19
34	82382,51	117428,11
35	82381,80	117430,09
36	82381,24	117432,12
37	82381,06	117433,77
38	82381,05	117435,44
39	82381,18	117437,10
40	82381,47	117438,74
41	82381,90	117440,35
42	82382,48	117441,91
43	82383,20	117443,42
44	82388,33	117454,99
45	82389,02	117456,04
46	82389,85	117457,00
47	82390,78	117457,86
48	82391,80	117458,60
49	82392,91	117459,21
50	82394,08	117459,69
51	82395,30	117460,02
52	82396,55	117460,20
53	82397,82	117460,23
54	82399,08	117460,11
55	82400,31	117459,84
56	82401,51	117459,43
57	82402,65	117458,88
58	82448,82	117435,08
59	82476,25	117425,62
60	82484,97	117422,61
61	82431,96	117450,66
62	82417,72	117458,19
63	82395,41	117470,15
64	82390,41	117460,51

1	2	3
65	82387,02	117462,26
66	82379,85	117445,15
67	82368,53	117418,13
68	82390,81	117403,90
69	82403,94	117396,32
70	82567,87	117317,09
<b>Внутренний контур 1 (кадастровый номер 78:13:0007452:1048)</b>		
1	82483,90	117391,38
2	82486,66	117396,78
3	82486,34	117397,77
4	82485,41	117398,25
5	82484,42	117397,93
6	82481,65	117392,52
7	82481,98	117391,53
8	82482,91	117391,05
<b>Внутренний контур 2 (участок 9)</b>		
1	82489,12	117414,85
2	82489,84	117416,27
3	82488,07	117417,20
4	82487,35	117415,79
<b>Внутренний контур 3 (участок 6)</b>		
1	82449,50	117375,91
2	82450,67	117378,11
3	82446,21	117380,38
4	82445,08	117378,25
<b>Внутренний контур 4 (участок 7)</b>		
1	82427,34	117387,48
2	82428,48	117389,63
3	82424,06	117391,96
4	82422,92	117389,82
<b>Внутренний контур 5 (участок 8)</b>		
1	82417,61	117392,61
2	82418,74	117394,75
3	82415,27	117396,57
4	82414,62	117394,19
<b>Внутренний контур 6 (кадастровый номер 78:13:0007452:1038)</b>		
1	82455,48	117376,63
2	82452,45	117378,21
3	82451,60	117377,68
4	82451,64	117376,48
5	82454,54	117374,95
6	82455,53	117375,63
<b>Образуемый земельный участок 2</b>		
1	82472,49	117388,36
2	82482,58	117408,88

1	2	3
3	82485,97	117415,78
4	82462,28	117428,29
5	82448,82	117435,08
6	82402,65	117458,88
7	82401,51	117459,43
8	82400,31	117459,84
9	82399,08	117460,11
10	82397,82	117460,23
11	82396,55	117460,20
12	82395,30	117460,02
13	82394,08	117459,69
14	82392,91	117459,21
15	82391,80	117458,60
16	82390,78	117457,86
17	82389,85	117457,00
18	82389,02	117456,04
19	82388,33	117454,99
20	82383,20	117443,42
21	82382,48	117441,91
22	82381,90	117440,35
23	82381,47	117438,74
24	82381,18	117437,10
25	82381,05	117435,44
26	82381,06	117433,77
27	82381,24	117432,12
28	82381,80	117430,09
29	82382,51	117428,11
30	82383,34	117426,19
31	82384,31	117424,33
32	82385,41	117422,54
33	82386,63	117420,82
34	82387,96	117419,20
35	82389,40	117417,67
36	82390,95	117416,25
37	82392,59	117414,94
38	82394,31	117413,74
39	82396,12	117412,67
40	82466,80	117376,79
<b>Образуемый земельный участок 4</b>		
1	82297,21	117545,29
2	82298,11	117547,02
3	82298,34	117547,57
4	82298,49	117548,16
5	82298,54	117548,76
6	82298,50	117549,36

1	2	3
7	82298,36	117549,95
8	82298,14	117550,51
9	82297,83	117551,03
10	82297,45	117551,49
11	82296,99	117551,89
12	82295,93	117553,01
13	82298,80	117558,29
14	82319,18	117548,28
15	82316,21	117542,23
16	82314,55	117542,75
17	82313,96	117542,89
18	82313,36	117542,94
19	82312,76	117542,90
20	82312,17	117542,77
21	82311,61	117542,54
22	82311,09	117542,23
23	82310,63	117541,84
24	82310,23	117541,38
25	82309,91	117540,87
26	82308,93	117538,99
27	82317,68	117534,28
28	82359,09	117513,02
29	82457,87	117462,32
30	82458,85	117461,34
31	82459,15	117459,72
32	82458,69	117458,79
33	82458,26	117457,93
34	82456,86	117457,57
35	82455,52	117457,97
36	82402,86	117484,47
37	82399,15	117477,51
38	82419,17	117466,85
39	82431,14	117460,48
40	82446,21	117452,45
41	82487,29	117430,26
42	82487,49	117430,67
43	82490,76	117429,06
44	82490,50	117428,53
45	82521,43	117411,82
46	82526,80	117422,33
47	82614,17	117377,11
48	82623,20	117401,47
49	82597,15	117413,46
50	82556,70	117434,22
51	82547,04	117441,94

1	2	3
52	82545,44	117450,52
53	82553,37	117465,89
54	82531,15	117477,35
55	82525,01	117465,45
56	82514,91	117462,73
57	82492,64	117476,05
58	82476,85	117484,22
59	82475,72	117482,06
60	82473,95	117482,98
61	82475,09	117485,13
62	82330,28	117560,09
63	82328,67	117568,01
64	82336,41	117583,44
65	82317,71	117593,12
66	82312,23	117582,38
67	82309,55	117583,77
68	82307,87	117580,54
69	82298,46	117577,73
70	82277,13	117587,60
71	82276,99	117587,67
72	82131,21	117663,12
73	82128,11	117664,74
74	82125,02	117666,38
75	82121,94	117668,05
76	82118,87	117669,73
77	82115,82	117671,44
78	82112,78	117673,17
79	82109,75	117674,92
80	82106,73	117676,69
81	82103,73	117678,49
82	82100,74	117680,30
83	82097,76	117682,14
84	82094,79	117684,00
85	82092,67	117685,35
86	82092,55	117685,42
87	82092,35	117685,55
88	82091,84	117685,88
89	82088,90	117687,78
90	82085,98	117689,70
91	82083,07	117691,64
92	82080,17	117693,61
93	82077,29	117695,59
94	82074,42	117697,59
95	82074,03	117697,86
96	82071,56	117699,62

1	2	3
97	82068,73	117701,66
98	82065,90	117703,73
99	82063,09	117705,82
100	82060,30	117707,92
101	82057,52	117710,05
102	82056,45	117710,87
103	82056,09	117711,14
104	82054,75	117712,19
105	82052,00	117714,36
106	82049,27	117716,54
107	82046,55	117718,74
108	82043,85	117720,97
109	82041,16	117723,21
110	82038,78	117725,22
111	82038,49	117725,47
112	82035,84	117727,75
113	82033,20	117730,05
114	82032,33	117730,82
115	82030,83	117732,14
116	82027,97	117734,71
117	82025,38	117737,06
118	82022,81	117739,44
119	82022,22	117739,99
120	82022,12	117740,08
121	82020,26	117741,83
122	82017,72	117744,24
123	82015,20	117746,67
124	82012,70	117749,11
125	82010,47	117751,33
126	82010,22	117751,58
127	82009,05	117752,75
128	82007,75	117754,06
129	82007,18	117754,68
130	82006,16	117755,68
131	81990,93	117771,99
132	81983,63	117780,56
133	81975,59	117789,38
134	81962,63	117806,71
135	81945,85	117827,28
136	81943,89	117830,90
137	81940,96	117833,79
138	81938,15	117833,17
139	81927,04	117862,44
140	81926,74	117862,97
141	81916,48	117882,79

1	2	3
142	81907,13	117903,07
143	81898,72	117923,74
144	81891,26	117944,77
145	81884,76	117966,13
146	81880,63	117982,32
147	81855,13	117975,09
148	81856,59	117968,71
149	81868,76	117930,13
150	81879,30	117901,40
151	81893,53	117868,97
152	81909,56	117838,67
153	81920,76	117818,89
154	81927,46	117807,96
155	81940,89	117788,30
156	81946,90	117781,39
157	81951,51	117776,33
158	81964,55	117755,30
159	81997,41	117722,95
160	82030,43	117694,05
161	82058,17	117673,59
162	82079,91	117660,00
163	82106,31	117644,63
164	82157,99	117617,73
165	82237,74	117577,27
<b>Внутренний контур 1 (кадастровый номер 78:13:0007452:1046)</b>		
1	82483,50	117433,41
2	82485,67	117437,86
3	82481,94	117439,60
4	82479,79	117435,30
<b>Внутренний контур 2 (кадастровый номер 78:13:0007452:1044)</b>		
1	82487,39	117441,33
2	82489,66	117445,77
3	82485,98	117447,58
4	82483,75	117443,20
<b>Образуемый земельный участок 5</b>		
1	82294,11	117527,81
2	82343,27	117502,99
3	82341,26	117495,26
4	82339,10	117487,04
5	82351,66	117480,58
6	82360,06	117476,23
7	82363,18	117480,17
8	82388,97	117466,92
9	82387,02	117462,26
10	82390,41	117460,51

1	2	3
11	82395,41	117470,15
12	82417,72	117458,19
13	82431,96	117450,66
14	82484,97	117422,61
15	82488,70	117421,33
16	82488,43	117420,79
17	82500,68	117414,31
18	82512,88	117407,55
19	82517,84	117404,81
20	82521,43	117411,82
21	82490,50	117428,53
22	82489,54	117426,59
23	82486,28	117428,20
24	82487,29	117430,26
25	82446,21	117452,45
26	82431,14	117460,48
27	82419,17	117466,85
28	82399,15	117477,51
29	82402,86	117484,47
30	82356,43	117507,84
31	82314,90	117528,72
32	82306,02	117533,40
33	82305,15	117531,74
34	82304,92	117531,18
35	82304,78	117530,59
36	82304,72	117529,99
37	82304,76	117529,39
38	82304,90	117528,80
39	82305,13	117528,24
40	82305,44	117527,73
41	82305,83	117527,27
42	82306,29	117526,86
43	82307,11	117526,47
44	82305,03	117522,43
<b>Внутренний контур 1 (кадастровый номер 78:13:0007452:1042)</b>		
1	82473,82	117435,52
2	82473,39	117436,35
3	82472,88	117437,40
4	82469,89	117435,84
5	82470,42	117434,83
6	82470,85	117433,98
<b>Образуемый земельный участок 6</b>		
1	82449,50	117375,91
2	82450,67	117378,11
3	82446,21	117380,38



1	2	3
4	82445,08	117378,25
<b>Образуемый земельный участок 7</b>		
1	82427,34	117387,48
2	82428,48	117389,63
3	82424,06	117391,96
4	82422,92	117389,82
<b>Образуемый земельный участок 8</b>		
1	82417,61	117392,61
2	82418,74	117394,75
3	82415,27	117396,57
4	82414,62	117394,19
<b>Образуемый земельный участок 9</b>		
1	82489,12	117414,85
2	82489,84	117416,27
3	82488,07	117417,20
4	82487,35	117415,79
<b>Образуемый земельный участок 10</b>		
1	82472,96	117423,37
2	82473,72	117424,85
3	82471,95	117425,79
4	82471,19	117424,31
<b>Образуемый земельный участок 11</b>		
1	82489,54	117426,59
2	82490,50	117428,53
3	82487,29	117430,26
4	82486,28	117428,20
<b>Образуемый земельный участок 12</b>		
1	82490,50	117428,53
2	82490,76	117429,06
3	82487,49	117430,67
4	82487,29	117430,26
<b>Образуемый земельный участок 14</b>		
1	82519,81	117470,76
2	82521,64	117474,39
3	82518,99	117475,88
4	82517,16	117472,25
<b>Образуемый земельный участок 15</b>		
1	82500,00	117473,79
2	82500,93	117475,56
3	82497,55	117477,33
4	82496,61	117475,56
<b>Образуемый земельный участок 16</b>		
1	82475,72	117482,06
2	82476,85	117484,22
3	82475,09	117485,13

1	2	3
4	82473,95	117482,98
<b>Образуемый земельный участок 17</b>		
1	82379,85	117445,15
2	82387,02	117462,26
3	82367,49	117472,38
4	82359,00	117455,94
<b>Образуемый земельный участок 18</b>		
1	82387,02	117462,26
2	82388,97	117466,92
3	82363,18	117480,17
4	82360,06	117476,23
5	82367,49	117472,38
<b>Образуемый земельный участок 19</b>		
1	82339,10	117487,04
2	82341,26	117495,26
3	82300,79	117516,23
4	82296,95	117508,84
<b>Образуемый земельный участок 29</b>		
1	81832,55	117400,27
2	81827,71	117401,52
3	81872,93	117564,47
4	81889,08	117622,68
5	81889,71	117624,90
6	81890,37	117627,10
7	81891,07	117629,29
8	81891,80	117631,48
9	81892,57	117633,65
10	81893,37	117635,80
11	81894,21	117637,95
12	81895,08	117640,08
13	81895,98	117642,20
14	81896,92	117644,30
15	81897,89	117646,39
16	81898,90	117648,46
17	81899,93	117650,51
18	81901,01	117652,55
19	81902,11	117654,57
20	81903,24	117656,57
21	81904,41	117658,56
22	81905,03	117659,58
23	81905,61	117660,52
24	81906,84	117662,47
25	81908,10	117664,39
26	81909,39	117666,30
27	81910,72	117668,18

1	2	3
28	81912,07	117670,05
29	81913,45	117671,89
30	81914,86	117673,71
31	81916,30	117675,50
32	81917,77	117677,28
33	81919,27	117679,03
34	81920,79	117680,75
35	81922,34	117682,45
36	81923,92	117684,13
37	81925,53	117685,78
38	81927,16	117687,40
39	81928,82	117689,00
40	81930,50	117690,57
41	81958,69	117715,66
42	81958,97	117715,90
43	81959,15	117716,05
44	81959,34	117716,20
45	81959,53	117716,35
46	81959,73	117716,48
47	81959,93	117716,62
48	81960,13	117716,75
49	81960,33	117716,87
50	81960,54	117716,99
51	81960,75	117717,10
52	81960,97	117717,21
53	81961,19	117717,31
54	81961,41	117717,41
55	81961,63	117717,50
56	81961,85	117717,59
57	81962,12	117717,69
58	81962,34	117717,76
59	81962,65	117717,85
60	81962,88	117717,91
61	81963,12	117717,97
62	81963,35	117718,02
63	81963,59	117718,06
64	81963,82	117718,10
65	81964,06	117718,13
66	81964,30	117718,16
67	81965,08	117718,21
68	81965,51	117718,21
69	81964,29	117719,24
70	81963,10	117720,24
71	81961,88	117721,20
72	81960,63	117722,12

1	2	3
73	81959,34	117722,99
74	81958,04	117723,83
75	81956,70	117724,62
76	81955,34	117725,36
77	81953,96	117726,07
78	81952,55	117726,72
79	81951,12	117727,34
80	81949,70	117727,93
81	81949,59	117727,78
82	81949,43	117727,57
83	81949,27	117727,35
84	81949,10	117727,15
85	81948,92	117726,94
86	81948,74	117726,75
87	81948,56	117726,55
88	81948,36	117726,37
89	81948,17	117726,18
90	81920,72	117701,34
91	81920,33	117700,98
92	81920,06	117700,74
93	81919,80	117700,50
94	81919,54	117700,26
95	81919,28	117700,02
96	81919,02	117699,78
97	81918,76	117699,54
98	81918,50	117699,29
99	81918,24	117699,05
100	81917,99	117698,81
101	81917,73	117698,56
102	81917,47	117698,32
103	81917,22	117698,07
104	81916,96	117697,82
105	81916,71	117697,58
106	81916,45	117697,33
107	81916,20	117697,08
108	81915,95	117696,83
109	81915,69	117696,58
110	81915,44	117696,33
111	81915,19	117696,08
112	81914,94	117695,83
113	81914,69	117695,58
114	81914,44	117695,33
115	81914,19	117695,08
116	81913,94	117694,82
117	81913,69	117694,57

1	2	3
118	81913,44	117694,31
119	81913,20	117694,06
120	81912,95	117693,80
121	81912,70	117693,55
122	81912,46	117693,29
123	81912,21	117693,03
124	81911,97	117692,78
125	81911,73	117692,52
126	81911,48	117692,26
127	81911,24	117692,00
128	81911,00	117691,74
129	81910,76	117691,48
130	81910,52	117691,22
131	81910,28	117690,96
132	81910,04	117690,70
133	81909,80	117690,43
134	81909,56	117690,17
135	81909,32	117689,91
136	81909,09	117689,64
137	81908,85	117689,38
138	81908,61	117689,11
139	81908,38	117688,85
140	81908,14	117688,58
141	81907,91	117688,31
142	81907,68	117688,05
143	81907,44	117687,78
144	81907,21	117687,51
145	81906,98	117687,24
146	81906,75	117686,97
147	81906,52	117686,70
148	81906,29	117686,43
149	81906,06	117686,16
150	81905,83	117685,89
151	81905,60	117685,62
152	81905,37	117685,34
153	81905,15	117685,07
154	81904,92	117684,80
155	81904,70	117684,52
156	81904,47	117684,25
157	81904,25	117683,97
158	81904,02	117683,70
159	81903,80	117683,42
160	81903,58	117683,15
161	81903,35	117682,87
162	81903,13	117682,59

1	2	3
163	81902,91	117682,31
164	81902,69	117682,03
165	81902,47	117681,76
166	81902,25	117681,48
167	81902,04	117681,20
168	81901,82	117680,92
169	81901,60	117680,63
170	81901,39	117680,35
171	81901,17	117680,07
172	81900,96	117679,79
173	81900,74	117679,50
174	81900,53	117679,22
175	81900,31	117678,94
176	81900,10	117678,65
177	81899,89	117678,37
178	81899,68	117678,08
179	81899,47	117677,80
180	81899,26	117677,51
181	81899,05	117677,22
182	81898,84	117676,94
183	81898,63	117676,65
184	81898,43	117676,36
185	81898,22	117676,07
186	81898,01	117675,78
187	81897,81	117675,49
188	81897,60	117675,20
189	81897,40	117674,91
190	81897,20	117674,62
191	81896,99	117674,33
192	81896,79	117674,04
193	81896,59	117673,75
194	81896,39	117673,45
195	81896,19	117673,16
196	81895,99	117672,87
197	81895,79	117672,57
198	81895,59	117672,28
199	81895,40	117671,98
200	81895,20	117671,69
201	81895,00	117671,39
202	81894,81	117671,09
203	81894,61	117670,80
204	81894,42	117670,50
205	81894,23	117670,20
206	81894,03	117669,90
207	81893,84	117669,61

1	2	3
208	81893,65	117669,31
209	81893,46	117669,01
210	81893,27	117668,71
211	81893,08	117668,41
212	81892,89	117668,11
213	81892,71	117667,81
214	81892,52	117667,50
215	81892,33	117667,20
216	81892,15	117666,90
217	81891,96	117666,60
218	81891,78	117666,29
219	81891,59	117665,99
220	81891,41	117665,69
221	81891,23	117665,38
222	81891,04	117665,08
223	81890,86	117664,77
224	81890,68	117664,47
225	81890,50	117664,16
226	81890,32	117663,85
227	81890,15	117663,55
228	81889,97	117663,24
229	81889,79	117662,93
230	81889,62	117662,62
231	81889,44	117662,31
232	81889,26	117662,01
233	81889,09	117661,70
234	81888,92	117661,39
235	81888,74	117661,08
236	81888,57	117660,77
237	81888,40	117660,45
238	81888,23	117660,14
239	81888,06	117659,83
240	81887,89	117659,52
241	81887,72	117659,21
242	81887,55	117658,89
243	81887,39	117658,58
244	81887,22	117658,27
245	81887,06	117657,95
246	81886,89	117657,64
247	81886,73	117657,33
248	81886,56	117657,01
249	81886,40	117656,69
250	81886,24	117656,38
251	81886,08	117656,06
252	81885,91	117655,75

1	2	3
253	81885,75	117655,43
254	81885,60	117655,11
255	81885,44	117654,80
256	81885,28	117654,48
257	81885,12	117654,16
258	81884,97	117653,84
259	81884,81	117653,52
260	81884,65	117653,20
261	81884,50	117652,88
262	81884,35	117652,56
263	81884,19	117652,24
264	81884,04	117651,92
265	81883,89	117651,60
266	81883,74	117651,28
267	81883,59	117650,96
268	81883,44	117650,63
269	81883,29	117650,31
270	81883,14	117649,99
271	81883,00	117649,67
272	81882,85	117649,34
273	81882,70	117649,02
274	81882,56	117648,70
275	81882,42	117648,37
276	81882,27	117648,05
277	81882,13	117647,72
278	81881,99	117647,40
279	81881,85	117647,07
280	81881,71	117646,74
281	81881,57	117646,42
282	81881,43	117646,09
283	81881,29	117645,76
284	81881,15	117645,44
285	81881,01	117645,11
286	81880,88	117644,78
287	81880,74	117644,45
288	81880,61	117644,13
289	81880,47	117643,80
290	81880,34	117643,47
291	81880,21	117643,14
292	81880,08	117642,81
293	81879,95	117642,48
294	81879,82	117642,15
295	81879,69	117641,82
296	81879,56	117641,49
297	81879,43	117641,16



1	2	3
298	81879,30	117640,82
299	81879,18	117640,49
300	81879,05	117640,16
301	81878,93	117639,83
302	81878,80	117639,50
303	81878,68	117639,16
304	81878,56	117638,83
305	81878,43	117638,50
306	81878,31	117638,16
307	81878,19	117637,83
308	81878,07	117637,49
309	81877,95	117637,16
310	81877,84	117636,83
311	81877,72	117636,49
312	81877,60	117636,16
313	81877,49	117635,82
314	81877,37	117635,48
315	81877,26	117635,15
316	81877,14	117634,81
317	81877,03	117634,48
318	81876,92	117634,14
319	81876,81	117633,80
320	81876,70	117633,46
321	81876,59	117633,13
322	81876,48	117632,79
323	81876,37	117632,45
324	81876,26	117632,11
325	81876,15	117631,77
326	81876,05	117631,44
327	81875,94	117631,10
328	81875,84	117630,76
329	81875,74	117630,42
330	81875,63	117630,08
331	81875,53	117629,74
332	81875,43	117629,40
333	81875,33	117629,06
334	81875,23	117628,72
335	81875,13	117628,38
336	81875,03	117628,03
337	81874,93	117627,69
338	81874,84	117627,35
339	81874,74	117627,01
340	81874,65	117626,67
341	81826,50	117450,91
342	81818,85	117422,84

1	2	3
343	81816,48	117414,15
344	81815,26	117409,66
345	81811,03	117394,16
346	81829,48	117389,22
<b>Образуемый земельный участок 30</b>		
1	81816,48	117414,15
2	81818,85	117422,84
3	81801,74	117427,58
4	81786,91	117431,84
5	81758,74	117439,66
6	81761,74	117450,04
7	81705,76	117465,58
8	81704,60	117461,76
9	81700,34	117446,41
<b>Образуемый земельный участок 31</b>		
1	81818,85	117422,84
2	81826,50	117450,91
3	81809,87	117455,70
4	81805,92	117442,05
5	81801,74	117427,58
1	2	3
<b>Образуемый земельный участок 32</b>		
1	81679,19	117488,79
2	81680,77	117489,89
3	81656,54	117496,38
4	81614,28	117507,72
5	81601,73	117490,25
6	81660,35	117474,01
<b>Образуемый земельный участок 33</b>		
1	81601,73	117490,25
2	81614,28	117507,72
3	81588,64	117514,47
4	81431,91	117553,49
5	81418,53	117556,53
6	81404,86	117557,70
7	81391,17	117556,98
8	81377,69	117554,40
9	81364,70	117549,99
10	81356,20	117545,91
11	81364,05	117539,58
12	81383,18	117534,41
13	81386,76	117535,42
14	81399,98	117537,06
15	81413,47	117536,65
16	81426,81	117534,15

1	2	3
17	81520,35	117511,30
18	81576,03	117496,90
<b>Образуемый земельный участок 34</b>		
1	81383,18	117534,41
2	81364,05	117539,58
3	81356,20	117545,91
4	81343,86	117538,17
5	81335,25	117531,01
6	81351,05	117518,28
7	81358,84	117524,54
8	81373,97	117531,80
<b>Образуемый земельный участок 37</b>		
1	81277,80	117361,10
2	81274,23	117362,54
3	81273,89	117362,70
4	81227,21	117238,54
5	81212,62	117192,48
6	81216,89	117198,15
7	81219,20	117204,69
<b>Образуемый земельный участок 38</b>		
1	81291,75	117364,76
2	81299,83	117383,60
3	81293,11	117386,47
4	81285,08	117367,54
<b>Образуемый земельный участок 39</b>		
1	81119,35	116955,68
2	81126,17	116974,76
3	81128,93	116981,99
4	81131,72	116989,31
5	81146,46	116983,77
6	81154,25	117005,38
7	81141,83	117010,04
8	81207,90	117186,22
9	81212,62	117192,48
10	81227,21	117238,54
11	81273,89	117362,70
12	81274,23	117362,54
13	81282,72	117386,18
14	81270,46	117389,36
15	81237,48	117301,37
16	81120,26	116993,91
17	81117,40	116986,40
18	81114,59	116979,04
19	81107,66	116959,65
20	81098,21	116930,25

1	2	3
21	81101,87	116929,08
22	81098,37	116919,62
23	81092,54	116894,22
24	81084,09	116867,60
25	81098,16	116861,41
26	81100,56	116867,09
27	81102,89	116873,22
28	81094,45	116876,29
29	81098,56	116887,56
30	81107,29	116884,39
31	81114,39	116902,18
32	81104,05	116905,18
33	81107,04	116915,59
34	81112,97	116937,34
<b>Образуемый земельный участок 45</b>		
1	81103,77	116875,55
2	81107,29	116884,39
3	81098,56	116887,56
4	81094,45	116876,29
5	81102,89	116873,22
<b>Образуемый земельный участок 51</b>		
1	81015,77	116645,10
2	81018,02	116661,71
3	81004,37	116657,07
4	81001,87	116642,39
5	81001,96	116640,40
<b>Образуемый земельный участок 52</b>		
1	80997,01	116638,72
2	80997,01	116654,53
3	80987,17	116651,18
4	80977,00	116647,73
5	80965,76	116643,91
6	80965,51	116628,01
7	80970,41	116629,68
8	80977,67	116632,15
<b>Образуемый земельный участок 53</b>		
1	80965,51	116628,01
2	80965,76	116643,91
3	80939,80	116635,09
4	80945,48	116628,88
5	80940,37	116619,46
<b>Образуемый земельный участок 55</b>		
1	80685,67	116534,90
2	80686,48	116551,11
3	80683,37	116551,12

1	2	3
4	80680,02	116551,40
5	80677,32	116551,81
6	80672,47	116553,02
7	80669,55	116554,05
8	80666,81	116555,24
9	80666,71	116553,26
10	80665,95	116537,90
11	80672,87	116536,15
12	80680,49	116535,04
<b>Образуемый земельный участок 56</b>		
1	80665,95	116537,90
2	80666,71	116553,26
3	80661,32	116558,39
4	80657,99	116560,88
5	80656,83	116561,88
6	80653,65	116565,03
7	80651,17	116568,05
8	80623,55	116594,32
9	80614,53	116595,80
10	80615,76	116594,65
11	80617,34	116593,02
12	80618,39	116591,83
13	80619,65	116590,28
14	80621,16	116588,22
15	80622,40	116586,37
16	80623,54	116584,56
17	80625,06	116582,05
18	80626,38	116579,81
19	80627,63	116577,67
20	80628,87	116575,55
21	80633,94	116566,93
22	80637,28	116561,68
23	80639,67	116557,97
24	80642,03	116555,45
25	80645,03	116552,38
26	80646,63	116550,88
27	80648,74	116549,07
28	80650,99	116547,43
29	80652,52	116546,23
30	80655,13	116544,43
31	80657,29	116543,03
32	80659,51	116541,52
33	80662,26	116539,87
34	80664,42	116538,60
<b>Образуемый земельный участок 57</b>		

1	2	3
1	80666,71	116553,26
2	80666,81	116555,24
3	80661,32	116558,39
<b>Образуемый земельный участок 58</b>		
1	80657,99	116560,88
2	80657,87	116561,67
3	80651,17	116568,05
4	80653,65	116565,03
5	80656,83	116561,88
<b>Образуемый земельный участок 59</b>		
1	80657,87	116561,67
2	80654,65	116588,32
3	80654,33	116591,55
4	80651,25	116597,03
5	80650,01	116599,57
6	80647,06	116606,58
7	80646,03	116609,56
8	80644,74	116614,19
9	80643,54	116618,97
10	80637,00	116618,21
11	80605,13	116623,37
12	80604,36	116618,77
13	80604,79	116618,63
14	80608,71	116617,12
15	80611,72	116615,72
16	80614,25	116614,38
17	80616,86	116612,82
18	80618,60	116611,67
19	80621,92	116609,21
20	80623,97	116607,49
21	80625,57	116606,03
22	80626,68	116604,95
23	80628,84	116602,66
24	80630,06	116601,26
25	80631,97	116598,86
26	80633,31	116597,01
27	80634,49	116595,29
28	80635,76	116593,33
29	80636,75	116591,72
30	80638,22	116589,33
31	80640,66	116585,10
32	80642,51	116581,95
33	80644,33	116578,83
34	80646,57	116574,95
35	80648,25	116572,29

1	2	3
36	80649,12	116570,96
37	80651,17	116568,05
<b>Образуемый земельный участок 60</b>		
1	80651,17	116568,05
2	80649,12	116570,96
3	80648,25	116572,29
4	80646,57	116574,95
5	80644,33	116578,83
6	80642,51	116581,95
7	80640,66	116585,10
8	80638,22	116589,33
9	80636,75	116591,72
10	80635,76	116593,33
11	80634,49	116595,29
12	80633,31	116597,01
13	80631,97	116598,86
14	80630,06	116601,26
15	80628,84	116602,66
16	80626,68	116604,95
17	80625,57	116606,03
18	80623,97	116607,49
19	80621,92	116609,21
20	80618,60	116611,67
21	80616,86	116612,82
22	80614,25	116614,38
23	80611,72	116615,72
24	80608,71	116617,12
25	80604,79	116618,63
26	80604,36	116618,77
27	80601,30	116619,72
28	80600,10	116620,04
29	80592,92	116621,59
30	80515,16	116634,39
31	80367,97	116657,59
32	80363,25	116658,28
33	80358,83	116643,77
34	80405,99	116636,86
35	80440,88	116631,43
36	80495,76	116622,39
37	80500,02	116621,69
38	80535,50	116615,84
39	80533,72	116614,51
40	80531,98	116613,13
41	80530,28	116611,69
42	80528,63	116610,20

1	2	3
43	80528,33	116609,91
44	80548,97	116606,53
45	80549,87	116607,01
46	80551,36	116607,75
47	80552,87	116608,43
48	80554,40	116609,06
49	80555,96	116609,64
50	80557,53	116610,17
51	80559,12	116610,64
52	80560,72	116611,06
53	80562,34	116611,42
54	80590,35	116606,79
55	80592,42	116606,40
56	80597,21	116605,43
57	80599,69	116604,72
58	80601,88	116603,74
59	80602,70	116603,38
60	80604,82	116602,40
61	80605,65	116601,98
62	80606,96	116601,27
63	80608,49	116600,36
64	80609,43	116599,76
65	80610,53	116599,01
66	80611,85	116598,04
67	80612,58	116597,47
68	80614,28	116596,03
69	80614,53	116595,80
70	80623,55	116594,32
<b>Образуемый земельный участок 61</b>		
1	80654,33	116591,55
2	80652,78	116615,86
3	80649,79	116619,69
4	80643,54	116618,97
5	80644,74	116614,19
6	80646,03	116609,56
7	80647,06	116606,58
8	80650,01	116599,57
9	80651,25	116597,03
<b>Образуемый земельный участок 64</b>		
1	80649,79	116619,69
2	80646,28	116657,87
3	80626,18	116660,26
4	80619,74	116634,65
5	80607,33	116636,68
6	80606,48	116631,57



1	2	3
7	80605,13	116623,37
8	80637,00	116618,21
9	80643,54	116618,97
<b>Образуемый земельный участок 65</b>		
1	80667,38	116582,20
2	80667,22	116585,81
3	80664,35	116590,83
4	80657,37	116586,83
5	80662,87	116579,62
6	80664,70	116577,22
7	80666,38	116575,25
8	80667,73	116573,81
<b>Образуемый земельный участок 66</b>		
1	80662,87	116579,62
2	80657,37	116586,83
3	80656,54	116586,36
4	80661,01	116578,55
<b>Образуемый земельный участок 67</b>		
1	80614,53	116595,80
2	80614,28	116596,03
3	80612,58	116597,47
4	80611,85	116598,04
5	80610,53	116599,01
6	80609,43	116599,76
7	80608,49	116600,36
8	80606,96	116601,27
9	80605,65	116601,98
10	80604,82	116602,40
11	80602,70	116603,38
12	80601,88	116603,74
13	80600,69	116598,06
<b>Образуемый земельный участок 68</b>		
1	80605,13	116623,37
2	80606,48	116631,57
3	80607,33	116636,68
4	80464,55	116660,04
5	80447,26	116662,87
6	80437,35	116665,89
7	80380,33	116674,92
8	80397,43	116773,20
9	80382,95	116774,03
10	80369,98	116774,78
11	80365,02	116775,59
12	80345,55	116680,39
13	80323,48	116683,81

<b>1</b>	<b>2</b>	<b>3</b>
14	80201,07	116704,67
15	80200,48	116701,05
16	80194,37	116702,04
17	80193,37	116696,96
18	80183,15	116698,89
19	80181,68	116691,95
20	80316,13	116670,17
21	80364,49	116662,34
<b>Образуемый земельный участок 69</b>		
1	80604,36	116618,77
2	80605,13	116623,37
3	80364,49	116662,34
4	80363,25	116658,28
5	80367,97	116657,59
6	80515,16	116634,39
7	80592,92	116621,59
8	80600,10	116620,04
9	80601,30	116619,72
<b>Образуемый земельный участок 70</b>		
1	80600,69	116598,06
2	80601,88	116603,74
3	80599,69	116604,72
4	80597,21	116605,43
5	80592,42	116606,40
6	80590,35	116606,79
7	80562,34	116611,42
8	80560,72	116611,06
9	80559,12	116610,64
10	80557,53	116610,17
11	80555,96	116609,64
12	80554,40	116609,06
13	80552,87	116608,43
14	80551,36	116607,75
15	80549,87	116607,01
16	80548,97	116606,53
<b>Образуемый земельный участок 71</b>		
1	80598,64	116588,29
2	80600,69	116598,06
3	80548,97	116606,53
4	80548,41	116606,23
5	80546,98	116605,40
6	80545,57	116604,52
7	80544,20	116603,60
8	80542,86	116602,62
9	80541,55	116601,61

1	2	3
10	80540,27	116600,55
11	80539,03	116599,45
12	80537,83	116598,30
13	80540,63	116597,84
14	80547,19	116596,76
<b>Образуемый земельный участок 72</b>		
1	80662,42	116466,84
2	80665,25	116523,83
3	80665,95	116537,90
4	80664,42	116538,60
5	80662,26	116539,87
6	80659,51	116541,52
7	80657,29	116543,03
8	80655,13	116544,43
9	80652,52	116546,23
10	80650,99	116547,43
11	80648,74	116549,07
12	80646,63	116550,88
13	80645,03	116552,38
14	80642,03	116555,45
15	80639,67	116557,97
16	80637,28	116561,68
17	80633,94	116566,93
18	80628,87	116575,55
19	80627,63	116577,67
20	80626,38	116579,81
21	80625,06	116582,05
22	80623,54	116584,56
23	80622,40	116586,37
24	80621,16	116588,22
25	80619,65	116590,28
26	80618,39	116591,83
27	80617,34	116593,02
28	80615,76	116594,65
29	80614,53	116595,80
30	80600,69	116598,06
31	80598,64	116588,29
32	80605,30	116584,15
33	80610,07	116580,07
34	80614,25	116575,39
35	80617,77	116570,19
36	80620,55	116564,57
37	80622,29	116557,54
38	80639,91	116468,81
39	80640,88	116472,53

1	2	3
<b>Образуемый земельный участок 73</b>		
1	80750,10	116485,55
2	80745,80	116493,35
3	80738,00	116488,87
4	80742,47	116481,07
<b>Образуемый земельный участок 74</b>		
1	80665,12	116083,80
2	80663,23	116084,20
3	80679,08	116402,50
4	80678,30	116419,32
5	80677,02	116434,43
6	80675,80	116445,01
7	80671,85	116470,28
8	80673,60	116490,04
9	80670,29	116511,82
10	80665,25	116523,83
11	80662,42	116466,84
12	80659,69	116411,60
13	80649,17	116412,64
14	80647,36	116405,27
15	80641,97	116383,34
16	80647,47	116382,03
17	80658,13	116379,48
18	80655,13	116319,94
19	80652,88	116274,57
20	80652,54	116267,61
21	80643,64	116088,23
22	80665,07	116082,61
<b>Внутренний контур 1 (земельный участок 77)</b>		
1	80669,97	116475,07
2	80670,22	116475,37
3	80670,36	116475,74
4	80670,36	116476,13
5	80670,22	116476,50
6	80670,06	116476,69
7	80669,71	116476,55
8	80669,26	116476,47
9	80668,80	116476,52
10	80668,42	116476,68
11	80668,27	116476,50
12	80668,13	116476,13
13	80668,13	116475,74
14	80668,27	116475,37
15	80668,52	116475,07
16	80668,86	116474,87

1	2	3
17	80669,25	116474,81
18	80669,63	116474,87
<b>Внутренний контур 2 (земельный участок 76)</b>		
1	80670,06	116476,69
2	80669,97	116476,80
3	80669,63	116477,00
4	80669,25	116477,07
5	80668,86	116477,00
6	80668,52	116476,80
7	80668,42	116476,68
8	80668,80	116476,52
9	80669,26	116476,47
10	80669,71	116476,55
<b>Внутренний контур 3 (земельный участок 75)</b>		
1	80670,42	116477,10
2	80670,62	116477,51
3	80670,69	116477,97
4	80670,58	116478,50
5	80670,34	116478,89
6	80670,00	116479,19
7	80669,58	116479,37
8	80669,12	116479,41
9	80668,67	116479,32
10	80668,28	116479,09
11	80667,97	116478,74
12	80667,79	116478,33
13	80667,74	116477,87
14	80667,83	116477,43
15	80668,05	116477,03
16	80668,42	116476,68
17	80668,52	116476,80
18	80668,86	116477,00
19	80669,25	116477,07
20	80669,63	116477,00
21	80669,97	116476,80
22	80670,06	116476,69
<b>Образуемый земельный участок 75</b>		
1	80670,42	116477,10
2	80670,62	116477,51
3	80670,69	116477,97
4	80670,58	116478,50
5	80670,34	116478,89
6	80670,00	116479,19
7	80669,58	116479,37
8	80669,12	116479,41

<b>1</b>	<b>2</b>	<b>3</b>
9	80668,67	116479,32
10	80668,28	116479,09
11	80667,97	116478,74
12	80667,79	116478,33
13	80667,74	116477,87
14	80667,83	116477,43
15	80668,05	116477,03
16	80668,42	116476,68
17	80668,52	116476,80
18	80668,86	116477,00
19	80669,25	116477,07
20	80669,63	116477,00
21	80669,97	116476,80
22	80670,06	116476,69
<b>Образуемый земельный участок 76</b>		
1	80670,06	116476,69
2	80669,97	116476,80
3	80669,63	116477,00
4	80669,25	116477,07
5	80668,86	116477,00
6	80668,52	116476,80
7	80668,42	116476,68
8	80668,80	116476,52
9	80669,26	116476,47
10	80669,71	116476,55
<b>Образуемый земельный участок 77</b>		
1	80669,97	116475,07
2	80670,22	116475,37
3	80670,36	116475,74
4	80670,36	116476,13
5	80670,22	116476,50
6	80670,06	116476,69
7	80669,71	116476,55
8	80669,26	116476,47
9	80668,80	116476,52
10	80668,42	116476,68
11	80668,27	116476,50
12	80668,13	116476,13
13	80668,13	116475,74
14	80668,27	116475,37
15	80668,52	116475,07
16	80668,86	116474,87
17	80669,25	116474,81
18	80669,63	116474,87
<b>Образуемый земельный участок 78</b>		

1	2	3
1	80701,73	116304,75
2	80704,02	116356,20
3	80678,13	116357,35
4	80676,49	116322,84
5	80675,69	116305,91
<b>Образуемый земельный участок 80</b>		
1	80652,88	116274,57
2	80655,13	116319,94
3	80644,84	116322,52
4	80642,60	116275,44
<b>Образуемый земельный участок 81</b>		
1	80652,54	116267,61
2	80652,88	116274,57
3	80642,60	116275,44
4	80642,27	116268,46
<b>Образуемый земельный участок 82</b>		
1	80643,64	116088,23
2	80652,54	116267,61
3	80642,27	116268,46
4	80638,03	116179,25
5	80632,31	116159,46
6	80629,11	116091,04
<b>Образуемый земельный участок 83</b>		
1	80715,79	116069,31
2	80716,47	116073,04
3	80665,12	116083,80
4	80665,07	116082,61
<b>Образуемый земельный участок 84</b>		
1	80707,46	116023,19
2	80715,79	116069,31
3	80665,07	116082,61
4	80661,97	116032,35
<b>Образуемый земельный участок 85</b>		
1	80640,98	115980,84
2	80656,27	116033,50
3	80661,97	116032,35
4	80665,07	116082,61
5	80643,64	116088,23
6	80631,15	115982,00
<b>Образуемый земельный участок 86</b>		
1	80682,13	115949,47
2	80705,80	116013,97
3	80707,46	116023,19
4	80661,97	116032,35
5	80661,37	116023,28

1	2	3
6	80659,98	116006,10
7	80659,14	115998,20
8	80656,26	115976,31
9	80655,79	115973,22
10	80652,70	115954,11
11	80650,15	115940,88
12	80677,52	115935,52
<b>Образуемый земельный участок 87</b>		
1	80463,71	116122,99
2	80466,27	116137,79
3	80457,64	116139,43
4	80455,27	116124,61
<b>Образуемый земельный участок 88</b>		
1	80645,94	115918,98
2	80650,15	115940,88
3	80652,70	115954,11
4	80655,79	115973,22
5	80656,26	115976,31
6	80659,14	115998,20
7	80659,98	116006,10
8	80661,37	116023,28
9	80661,97	116032,35
10	80656,27	116033,50
11	80640,98	115980,84
12	80624,22	115923,08
13	80645,51	115916,83
<b>Образуемый земельный участок 89</b>		
1	80616,83	115826,64
2	80618,02	115829,34
3	80618,61	115830,67
4	80620,35	115834,73
5	80622,04	115838,80
6	80623,69	115842,89
7	80625,31	115847,00
8	80626,87	115851,11
9	80628,40	115855,26
10	80629,87	115859,41
11	80631,31	115863,57
12	80632,70	115867,76
13	80634,05	115871,96
14	80635,35	115876,17
15	80636,61	115880,39
16	80637,83	115884,63
17	80639,00	115888,88
18	80640,13	115893,16



1	2	3
19	80641,21	115897,43
20	80642,24	115901,71
21	80643,23	115906,01
22	80644,18	115910,31
23	80645,08	115914,63
24	80645,51	115916,83
25	80624,22	115923,08
26	80614,60	115841,24
27	80610,09	115833,04
28	80600,90	115816,33
29	80610,45	115813,06
30	80611,23	115814,65
31	80613,14	115818,63
32	80615,01	115822,63
<b>Образуемый земельный участок 90</b>		
1	80597,25	115888,33
2	80595,15	115881,62
3	80592,93	115874,95
4	80590,59	115868,32
5	80588,12	115861,73
6	80585,53	115855,19
7	80582,83	115848,70
8	80580,47	115843,31
9	80578,52	115839,01
10	80576,52	115834,75
11	80574,46	115830,50
12	80572,35	115826,29
13	80572,26	115826,11
14	80600,90	115816,33
15	80610,09	115833,04
16	80614,60	115841,24
17	80624,22	115923,08
18	80640,98	115980,84
19	80631,15	115982,00
20	80643,64	116088,23
21	80629,11	116091,04
22	80622,38	116092,31
23	80612,00	116038,31
24	80627,58	116035,31
25	80606,66	115926,51
26	80605,63	115921,34
27	80604,75	115917,22
28	80603,83	115913,11
29	80602,86	115909,01
30	80601,85	115904,92

1	2	3
31	80600,79	115900,84
32	80599,69	115896,77
<b>Образуемый земельный участок 91</b>		
1	80612,00	116038,31
2	80622,38	116092,31
3	80484,03	116119,06
4	80463,71	116122,99
5	80455,27	116124,61
6	80446,12	116126,38
7	80444,73	116124,63
8	80443,40	116123,10
9	80442,01	116121,61
10	80440,57	116120,17
11	80439,09	116118,77
12	80437,56	116117,44
13	80435,98	116116,15
14	80434,36	116114,92
15	80432,69	116113,75
16	80430,99	116112,63
17	80429,25	116111,57
18	80427,48	116110,58
19	80425,67	116109,64
20	80423,83	116108,77
21	80421,91	116107,98
22	80419,96	116107,25
23	80417,98	116106,59
24	80415,98	116106,01
25	80413,97	116105,49
26	80411,94	116105,04
27	80409,89	116104,66
28	80407,83	116104,35
29	80405,76	116104,12
30	80403,68	116103,96
31	80401,60	116103,86
32	80399,52	116103,85
33	80397,44	116103,90
34	80395,36	116104,03
35	80393,29	116104,22
36	80391,23	116104,49
37	80389,17	116104,84
38	80377,57	116107,00
39	80206,08	116139,97
40	80067,11	116166,69
41	79945,64	116190,20
42	79903,71	116198,11

1	2	3
43	79796,70	116218,69
44	79649,47	116247,00
45	79495,07	116276,69
46	79361,71	116301,25
47	79323,71	116307,08
48	79194,45	116323,54
49	79159,74	116327,80
50	79146,56	116329,54
51	79138,14	116330,63
52	79146,79	116306,36
53	79156,87	116305,07
54	79191,59	116300,64
55	79320,64	116284,16
56	79358,13	116279,37
57	79490,68	116253,88
58	79645,09	116224,20
59	79799,02	116194,61
60	79900,64	116175,07
61	79939,92	116167,52
62	80062,73	116143,91
63	80201,70	116117,19
64	80371,54	116084,54
65	80525,94	116054,85
<b>Внутренний контур 1 (земельный участок 102)</b>		
1	80452,90	116115,46
2	80453,28	116117,42
3	80451,32	116117,80
4	80450,94	116115,83
<b>Внутренний контур 2 (земельный участок 98)</b>		
1	80441,44	116085,14
2	80441,70	116086,76
3	80438,89	116087,24
4	80438,62	116085,52
<b>Внутренний контур 3 (земельный участок 97)</b>		
1	80429,20	116086,74
2	80429,55	116088,71
3	80426,84	116089,19
4	80426,49	116087,22
<b>Внутренний контур 4 (земельный участок 96)</b>		
1	80416,82	116089,15
2	80417,17	116091,12
3	80414,46	116091,60
4	80414,11	116089,63
<b>Внутренний контур 5 (земельный участок 95)</b>		
1	80405,49	116091,56

1	2	3
2	80405,84	116093,53
3	80403,13	116094,01
4	80402,78	116092,04
<b>Внутренний контур 6 (земельный участок 93)</b>		
1	80392,77	116094,20
2	80393,12	116096,17
3	80390,42	116096,65
4	80390,07	116094,68
<b>Образуемый земельный участок 93</b>		
1	80392,77	116094,20
2	80393,12	116096,17
3	80390,42	116096,65
4	80390,07	116094,68
<b>Образуемый земельный участок 95</b>		
1	80405,49	116091,56
2	80405,84	116093,53
3	80403,13	116094,01
4	80402,78	116092,04
<b>Образуемый земельный участок 96</b>		
1	80416,82	116089,15
2	80417,17	116091,12
3	80414,46	116091,60
4	80414,11	116089,63
<b>Образуемый земельный участок 97</b>		
1	80429,20	116086,74
2	80429,55	116088,71
3	80426,84	116089,19
4	80426,49	116087,22
<b>Образуемый земельный участок 98</b>		
1	80441,44	116085,14
2	80441,70	116086,76
3	80438,89	116087,24
4	80438,62	116085,52
<b>Образуемый земельный участок 102</b>		
1	80452,90	116115,46
2	80453,28	116117,42
3	80451,32	116117,80
4	80450,94	116115,83
<b>Образуемый земельный участок 103</b>		
1	80484,03	116119,06
2	80486,88	116133,78
3	80466,27	116137,79
4	80463,71	116122,99
<b>Образуемый земельный участок 106</b>		
1	80455,27	116124,61

<b>1</b>	<b>2</b>	<b>3</b>
2	80457,64	116139,43
3	80480,58	116281,89
4	80478,21	116282,09
5	80458,26	116157,44
6	80457,87	116154,92
7	80457,40	116152,41
8	80456,84	116149,93
9	80456,21	116147,46
10	80455,49	116145,01
11	80454,70	116142,59
12	80453,83	116140,19
13	80452,87	116137,83
14	80451,85	116135,49
15	80446,12	116126,38
<b>Образуемый земельный участок 107</b>		
1	80446,12	116126,38
2	80434,15	116128,69
3	80428,87	116129,71
4	80427,85	116128,83
5	80426,73	116127,92
6	80425,57	116127,05
7	80424,39	116126,21
8	80423,17	116125,42
9	80421,94	116124,67
10	80420,67	116123,96
11	80419,39	116123,29
12	80418,08	116122,67
13	80416,75	116122,09
14	80415,40	116121,56
15	80414,04	116121,07
16	80412,66	116120,63
17	80411,26	116120,24
18	80409,86	116119,89
19	80408,44	116119,59
20	80407,01	116119,34
21	80405,58	116119,14
22	80404,14	116118,99
23	80402,69	116118,88
24	80401,25	116118,83
25	80399,80	116118,82
26	80398,35	116118,86
27	80396,84	116118,96
28	80395,33	116119,11
29	80393,75	116119,31
30	80392,18	116119,54

1	2.	3
31	80388,93	116120,09
32	80385,55	116120,73
33	79427,79	116304,90
34	79363,98	116316,11
35	79299,84	116325,25
36	79247,42	116331,86
37	79238,54	116333,00
38	79137,63	116345,70
39	79132,51	116346,43
40	79138,14	116330,63
41	79146,56	116329,54
42	79159,74	116327,80
43	79194,45	116323,54
44	79323,71	116307,08
45	79361,71	116301,25
46	79495,07	116276,69
47	79649,47	116247,00
48	79796,70	116218,69
49	79903,71	116198,11
50	79945,64	116190,20
51	80067,11	116166,69
52	80206,08	116139,97
53	80377,57	116107,00
54	80389,17	116104,84
55	80391,23	116104,49
56	80393,29	116104,22
57	80395,36	116104,03
58	80397,44	116103,90
59	80399,52	116103,85
60	80401,60	116103,86
61	80403,68	116103,96
62	80405,76	116104,12
63	80407,83	116104,35
64	80409,89	116104,66
65	80411,94	116105,04
66	80413,97	116105,49
67	80415,98	116106,01
68	80417,98	116106,59
69	80419,96	116107,25
70	80421,91	116107,98
71	80423,83	116108,77
72	80425,67	116109,64
73	80427,48	116110,58
74	80429,25	116111,57
75	80430,99	116112,63

<b>1</b>	<b>2</b>	<b>3</b>
76	80432,69	116113,75
77	80434,36	116114,92
78	80435,98	116116,15
79	80437,56	116117,44
80	80439,09	116118,77
81	80440,57	116120,17
82	80442,01	116121,61
83	80443,40	116123,10
84	80444,73	116124,63
<b>Образуемый земельный участок 108</b>		
1	80434,15	116128,69
2	80435,54	116137,31
3	80434,72	116136,15
4	80433,86	116135,02
5	80432,96	116133,92
6	80432,03	116132,85
7	80431,03	116131,79
8	80430,01	116130,77
9	80428,87	116129,71
<b>Образуемый земельный участок 109</b>		
1	80452,87	116137,83
2	80453,83	116140,19
3	80454,70	116142,59
4	80455,49	116145,01
5	80456,21	116147,46
6	80456,84	116149,93
7	80457,40	116152,41
8	80457,87	116154,92
9	80458,26	116157,44
10	80478,21	116282,09
11	80463,19	116283,34
12	80443,14	116158,07
13	80442,56	116154,82
14	80441,88	116151,72
15	80441,08	116148,80
16	80440,64	116147,44
17	80440,15	116146,11
18	80439,62	116144,79
19	80439,05	116143,49
20	80438,43	116142,21
21	80437,77	116140,95
22	80437,07	116139,71
23	80436,33	116138,50
24	80435,54	116137,31
25	80434,15	116128,69

1	2	3
26	80446,12	116126,38
27	80451,85	116135,49
<b>Образуемый земельный участок 110</b>		
1	80440,15	116146,11
2	80440,64	116147,44
3	80441,08	116148,80
4	80441,88	116151,72
5	80442,56	116154,82
6	80443,14	116158,07
7	80463,19	116283,34
8	80458,96	116283,69
9	80435,54	116137,31
10	80436,33	116138,50
11	80437,07	116139,71
12	80437,77	116140,95
13	80438,43	116142,21
14	80439,05	116143,49
15	80439,62	116144,79
<b>Образуемый земельный участок 111</b>		
1	80435,54	116137,31
2	80458,96	116283,69
3	80463,19	116283,34
4	80464,34	116290,53
5	80460,12	116290,89
6	80494,34	116504,64
7	80498,48	116503,98
8	80499,59	116510,89
9	80495,44	116511,55
10	80509,02	116596,32
11	80493,22	116598,85
12	80479,65	116514,08
13	80478,54	116507,17
14	80447,10	116310,74
15	80445,99	116303,82
16	80442,81	116283,98
17	80418,99	116135,07
18	80432,03	116132,85
19	80432,96	116133,92
20	80433,86	116135,02
21	80434,72	116136,15
<b>Образуемый земельный участок 114</b>		
1	80418,45	116131,72
2	80418,99	116135,07
3	80416,99	116132,68
4	80416,51	116132,10



1	2	3
<b>Образуемый земельный участок 115</b>		
1	80417,78	116140,89
2	80418,71	116142,27
3	80420,10	116144,39
4	80419,17	116144,88
5	80417,81	116142,78
6	80415,34	116139,85
7	80416,12	116138,97
<b>Образуемый земельный участок 116</b>		
1	80416,51	116132,10
2	80416,99	116132,68
3	80416,20	116133,90
4	80414,10	116132,56
<b>Образуемый земельный участок 117</b>		
1	80428,87	116129,71
2	80418,45	116131,72
3	80416,51	116132,10
4	80414,10	116132,56
5	80230,75	116167,97
6	80225,57	116168,97
7	80216,04	116170,81
8	80201,01	116173,72
9	79939,81	116224,16
10	79924,09	116227,19
11	79768,94	116257,16
12	79734,41	116263,03
13	79345,33	116329,32
14	79328,71	116332,15
15	79261,49	116347,15
16	79232,18	116350,90
17	79229,57	116350,22
18	79230,31	116351,13
19	79126,09	116364,44
20	79131,76	116348,52
21	79132,51	116346,43
22	79137,63	116345,70
23	79238,54	116333,00
24	79247,42	116331,86
25	79299,84	116325,25
26	79363,98	116316,11
27	79427,79	116304,90
28	80385,55	116120,73
29	80388,93	116120,09
30	80392,18	116119,54
31	80393,75	116119,31

1	2	3
32	80395,33	116119,11
33	80396,84	116118,96
34	80398,35	116118,86
35	80399,80	116118,82
36	80401,25	116118,83
37	80402,69	116118,88
38	80404,14	116118,99
39	80405,58	116119,14
40	80407,01	116119,34
41	80408,44	116119,59
42	80409,86	116119,89
43	80411,26	116120,24
44	80412,66	116120,63
45	80414,04	116121,07
46	80415,40	116121,56
47	80416,75	116122,09
48	80418,08	116122,67
49	80419,39	116123,29
50	80420,67	116123,96
51	80421,94	116124,67
52	80423,17	116125,42
53	80424,39	116126,21
54	80425,57	116127,05
55	80426,73	116127,92
56	80427,85	116128,83
<b>Внутренний контур 1 (земельный участок 120)</b>		
1	80403,38	116126,46
2	80403,27	116128,49
3	80401,27	116128,34
4	80401,40	116126,20
<b>Внутренний контур 2 (земельный участок 121)</b>		
1	80398,69	116126,32
2	80398,75	116128,32
3	80396,75	116128,38
4	80396,69	116126,38
<b>Внутренний контур 3 (земельный участок 119)</b>		
1	80408,71	116127,74
2	80408,13	116129,69
3	80406,23	116129,09
4	80406,83	116127,04
<b>Образуемый земельный участок 119</b>		
1	80408,71	116127,74
2	80408,13	116129,69
3	80406,23	116129,09
4	80406,83	116127,04

1	2	3
<b>Образуемый земельный участок 120</b>		
1	80403,38	116126,46
2	80403,27	116128,49
3	80401,27	116128,34
4	80401,40	116126,20
<b>Образуемый земельный участок 121</b>		
1	80398,69	116126,32
2	80398,75	116128,32
3	80396,75	116128,38
4	80396,69	116126,38
<b>Образуемый земельный участок 123</b>		
1	80480,58	116281,89
2	80481,74	116289,06
3	80479,36	116289,26
4	80478,21	116282,09
<b>Образуемый земельный участок 124</b>		
1	80478,21	116282,09
2	80479,36	116289,26
3	80464,34	116290,53
4	80463,19	116283,34
<b>Образуемый земельный участок 125</b>		
1	80481,74	116289,06
2	80515,77	116500,19
3	80515,93	116501,18
4	80513,36	116501,59
5	80479,36	116289,26
<b>Образуемый земельный участок 126</b>		
1	80479,36	116289,26
2	80513,36	116501,59
3	80498,48	116503,98
4	80464,34	116290,53
<b>Образуемый земельный участок 127</b>		
1	80464,34	116290,53
2	80498,48	116503,98
3	80494,34	116504,64
4	80460,12	116290,89
<b>Образуемый земельный участок 128</b>		
1	80527,18	116498,36
2	80527,40	116499,34
3	80515,93	116501,18
4	80515,77	116500,19
<b>Образуемый земельный участок 129</b>		
1	80527,40	116499,34
2	80528,90	116506,19
3	80517,02	116508,09

1	2	3
4	80515,93	116501,18
<b>Образуемый земельный участок 130</b>		
1	80542,50	116568,31
2	80547,19	116596,76
3	80540,63	116597,84
4	80535,51	116592,37
5	80533,87	116590,13
6	80531,91	116586,96
7	80530,43	116584,04
8	80529,11	116580,75
9	80528,00	116577,02
10	80525,16	116559,41
11	80517,02	116508,09
12	80528,90	116506,19
<b>Образуемый земельный участок 131</b>		
1	80515,93	116501,18
2	80517,02	116508,09
3	80514,46	116508,50
4	80513,36	116501,59
<b>Образуемый земельный участок 132</b>		
1	80513,36	116501,59
2	80514,46	116508,50
3	80499,59	116510,89
4	80498,48	116503,98
<b>Образуемый земельный участок 133</b>		
1	80517,02	116508,09
2	80525,16	116559,41
3	80528,00	116577,02
4	80529,11	116580,75
5	80530,43	116584,04
6	80531,91	116586,96
7	80533,87	116590,13
8	80535,51	116592,37
9	80540,63	116597,84
10	80537,83	116598,30
11	80536,81	116597,26
12	80535,81	116596,19
13	80534,85	116595,08
14	80533,91	116593,95
15	80533,02	116592,80
16	80532,16	116591,61
17	80529,52	116587,28
18	80527,85	116583,74
19	80526,63	116580,41
20	80525,82	116577,57

1	2	3
21	80525,09	116574,35
22	80524,41	116570,64
23	80514,46	116508,50
<b>Образуемый земельный участок 134</b>		
1	80514,46	116508,50
2	80524,41	116570,64
3	80525,09	116574,35
4	80525,82	116577,57
5	80526,63	116580,41
6	80527,85	116583,74
7	80529,52	116587,28
8	80532,16	116591,61
9	80533,02	116592,80
10	80533,91	116593,95
11	80534,85	116595,08
12	80535,81	116596,19
13	80536,81	116597,26
14	80537,83	116598,30
15	80539,03	116599,45
16	80540,27	116600,55
17	80541,55	116601,61
18	80542,86	116602,62
19	80544,20	116603,60
20	80545,57	116604,52
21	80546,98	116605,40
22	80548,41	116606,23
23	80548,97	116606,53
24	80528,33	116609,91
25	80527,03	116608,65
26	80525,48	116607,06
27	80523,98	116605,41
28	80522,54	116603,72
29	80521,15	116601,98
30	80517,90	116597,19
31	80516,74	116595,08
32	80515,62	116593,03
33	80513,46	116588,15
34	80512,38	116585,10
35	80511,44	116581,89
36	80510,66	116578,64
37	80508,83	116568,68
38	80499,59	116510,89
<b>Внутренний контур 1 (земельный участок 136)</b>		
1	80526,86	116593,77
2	80527,06	116594,11

1	2	3
3	80527,13	116594,50
4	80527,06	116594,88
5	80526,86	116595,22
6	80526,56	116595,47
7	80526,19	116595,61
8	80525,80	116595,61
9	80525,43	116595,47
10	80525,13	116595,22
11	80524,93	116594,88
12	80524,87	116594,50
13	80524,93	116594,11
14	80525,13	116593,77
15	80525,43	116593,52
16	80525,80	116593,38
17	80526,19	116593,38
18	80526,56	116593,52
<b>Образуемый земельный участок 135</b>		
1	80499,59	116510,89
2	80508,83	116568,68
3	80510,66	116578,64
4	80511,44	116581,89
5	80512,38	116585,10
6	80513,46	116588,15
7	80515,62	116593,03
8	80516,74	116595,08
9	80509,02	116596,32
10	80495,44	116511,55
<b>Образуемый земельный участок 136</b>		
1	80526,86	116593,77
2	80527,06	116594,11
3	80527,13	116594,50
4	80527,06	116594,88
5	80526,86	116595,22
6	80526,56	116595,47
7	80526,19	116595,61
8	80525,80	116595,61
9	80525,43	116595,47
10	80525,13	116595,22
11	80524,93	116594,88
12	80524,87	116594,50
13	80524,93	116594,11
14	80525,13	116593,77
15	80525,43	116593,52
16	80525,80	116593,38
17	80526,19	116593,38

1	2	3
18	80526,56	116593,52
<b>Образуемый земельный участок 137</b>		
1	80521,15	116601,98
2	80522,54	116603,72
3	80523,98	116605,41
4	80525,48	116607,06
5	80527,03	116608,65
6	80528,33	116609,91
7	80511,63	116612,64
8	80509,02	116596,32
9	80516,74	116595,08
10	80517,90	116597,19
<b>Образуемый земельный участок 138</b>		
1	80528,33	116609,91
2	80528,63	116610,20
3	80530,28	116611,69
4	80531,98	116613,13
5	80533,72	116614,51
6	80535,50	116615,84
7	80500,02	116621,69
8	80495,76	116622,39
9	80440,88	116631,43
10	80405,99	116636,86
11	80358,83	116643,77
12	80357,05	116637,92
13	80495,84	116615,22
14	80493,22	116598,85
15	80509,02	116596,32
16	80511,63	116612,64
<b>Образуемый земельный участок 139</b>		
1	80493,22	116598,85
2	80495,84	116615,22
3	80357,05	116637,92
4	80348,49	116609,81
5	80352,94	116608,25
6	80357,06	116621,00
<b>Образуемый земельный участок 140</b>		
1	80331,76	116537,77
2	80352,94	116608,25
3	80348,49	116609,81
4	80326,78	116538,57
<b>Образуемый земельный участок 141</b>		
1	80348,49	116609,81
2	80354,16	116628,44
3	80357,05	116637,92

1	2	3
4	80358,83	116643,77
5	80350,87	116644,94
6	80322,18	116649,14
7	80336,98	116645,85
8	80337,64	116643,24
9	80337,98	116641,05
10	80335,72	116641,42
11	80331,92	116625,11
12	80329,69	116615,54
<b>Образуемый земельный участок 142</b>		
1	80358,83	116643,77
2	80363,25	116658,28
3	80314,53	116665,43
4	80289,09	116669,16
5	80196,71	116684,38
6	80180,46	116687,43
7	80106,36	116701,41
8	80050,18	116712,01
9	80034,13	116715,84
10	80004,54	116720,63
11	79978,83	116724,80
12	79867,71	116742,79
13	79776,51	116757,56
14	79723,59	116766,13
15	79557,07	116793,10
16	79269,80	116836,97
17	79269,07	116832,49
18	79258,70	116834,17
19	79244,29	116836,50
20	79244,14	116836,52
21	79243,98	116836,53
22	79243,83	116836,54
23	79243,68	116836,53
24	79243,53	116836,52
25	79243,37	116836,50
26	79243,22	116836,48
27	79243,07	116836,44
28	79242,93	116836,40
29	79242,78	116836,36
30	79242,64	116836,30
31	79242,50	116836,24
32	79242,37	116836,17
33	79242,23	116836,09
34	79242,11	116836,01
35	79241,98	116835,92



1	2	3
36	79241,86	116835,82
37	79241,75	116835,72
38	79241,64	116835,61
39	79241,54	116835,50
40	79241,44	116835,38
41	79241,35	116835,26
42	79241,27	116835,13
43	79241,19	116835,00
44	79241,12	116834,86
45	79241,05	116834,72
46	79241,00	116834,58
47	79240,95	116834,44
48	79240,90	116834,29
49	79239,45	116828,69
50	79339,01	116812,55
51	79490,03	116789,62
52	79770,92	116743,35
53	79863,16	116728,16
54	80042,14	116698,27
55	80116,36	116684,26
56	80218,06	116665,24
57	80274,79	116656,09
58	80278,78	116655,51
59	80279,88	116659,13
60	80303,93	116651,82
61	80309,64	116650,98
62	80309,94	116651,87
63	80322,18	116649,14
64	80350,87	116644,94
<b>Внутренний контур 1 (земельный участок 144)</b>		
1	80342,49	116648,50
2	80342,69	116648,84
3	80342,76	116649,23
4	80342,69	116649,61
5	80342,49	116649,95
6	80342,19	116650,20
7	80341,83	116650,34
8	80341,43	116650,34
9	80341,07	116650,20
10	80340,77	116649,95
11	80340,57	116649,61
12	80340,51	116649,23
13	80340,57	116648,84
14	80340,77	116648,50
15	80341,07	116648,25

1	2	3
16	80341,43	116648,11
17	80341,83	116648,11
18	80342,19	116648,25
<b>Образуемый земельный участок 143</b>		
1	80363,25	116658,28
2	80364,49	116662,34
3	80316,13	116670,17
4	80181,68	116691,95
5	80119,42	116702,03
6	80034,13	116715,84
7	80050,18	116712,01
8	80106,36	116701,41
9	80180,46	116687,43
10	80196,71	116684,38
11	80289,09	116669,16
12	80314,53	116665,43
<b>Образуемый земельный участок 144</b>		
1	80342,49	116648,50
2	80342,69	116648,84
3	80342,76	116649,23
4	80342,69	116649,61
5	80342,49	116649,95
6	80342,19	116650,20
7	80341,83	116650,34
8	80341,43	116650,34
9	80341,07	116650,20
10	80340,77	116649,95
11	80340,57	116649,61
12	80340,51	116649,23
13	80340,57	116648,84
14	80340,77	116648,50
15	80341,07	116648,25
16	80341,43	116648,11
17	80341,83	116648,11
18	80342,19	116648,25
<b>Образуемый земельный участок 145</b>		
1	80322,18	116649,14
2	80309,94	116651,87
3	80309,64	116650,98
<b>Образуемый земельный участок 146</b>		
1	80309,36	116650,17
2	80309,64	116650,98
3	80303,93	116651,82
<b>Образуемый земельный участок 147</b>		
1	80303,93	116651,82

1	2	3
2	80279,88	116659,13
3	80278,78	116655,51
<b>Образуемый земельный участок 148</b>		
1	80331,92	116625,11
2	80335,72	116641,42
3	80337,98	116641,05
4	80337,64	116643,24
5	80336,98	116645,85
6	80322,18	116649,14
7	80309,64	116650,98
8	80309,36	116650,17
9	80303,93	116651,82
10	80278,78	116655,51
11	80277,76	116652,16
12	80277,39	116650,96
13	80319,89	116644,01
14	80319,36	116641,73
15	80317,20	116632,46
16	80316,12	116627,82
17	80319,65	116627,21
18	80320,62	116632,55
19	80327,44	116631,31
20	80326,48	116626,04
<b>Образуемый земельный участок 149</b>		
1	80319,36	116641,73
2	80319,89	116644,01
3	80277,39	116650,96
4	80277,76	116652,16
5	80180,19	116668,11
6	80048,35	116689,65
7	80047,54	116686,20
8	80276,95	116648,66
<b>Образуемый земельный участок 150</b>		
1	80316,12	116627,82
2	80317,20	116632,46
3	80319,36	116641,73
4	80276,95	116648,66
5	80047,54	116686,20
6	80048,35	116689,65
7	80180,19	116668,11
8	80277,76	116652,16
9	80278,78	116655,51
10	80274,79	116656,09
11	80218,06	116665,24
12	80116,36	116684,26

1	2	3
13	80042,14	116698,27
14	79863,16	116728,16
15	79770,92	116743,35
16	79490,03	116789,62
17	79339,01	116812,55
18	79239,45	116828,69
19	79238,16	116823,74
20	79235,99	116815,37
21	79232,28	116816,33
22	79216,43	116755,31
23	79213,15	116742,69
24	79219,70	116741,19
25	79240,38	116820,63
26	79241,20	116820,50
27	79239,02	116812,14
28	79220,47	116741,01
29	79226,05	116739,73
30	79231,31	116759,86
31	79236,38	116779,29
32	79242,20	116801,59
33	79243,95	116808,29
34	79270,98	116803,87
35	79477,48	116773,13
36	79476,78	116770,35
37	79492,90	116767,69
38	79757,90	116724,04
39	79773,74	116721,43
40	80029,50	116679,30
41	80028,87	116676,60
42	80044,45	116672,97
43	80045,20	116676,17
44	80190,01	116648,87
45	80253,05	116637,90
<b>Внутренний контур 1 (земельный участок 168)</b>		
1	79760,63	116735,05
2	79760,74	116735,50
3	79662,83	116751,52
4	79495,72	116778,86
5	79495,60	116778,37
6	79662,67	116751,16
7	79667,11	116750,47
<b>Внутренний контур 2 (земельный участок 167)</b>		
1	80031,69	116688,70
2	80032,24	116691,07
3	79776,58	116732,90

1	2	3
4	79776,00	116730,54
<b>Образуемый земельный участок 151</b>		
1	80280,66	116370,02
2	80275,72	116370,97
3	80321,01	116519,63
4	80324,72	116531,80
5	80329,70	116531,00
6	80325,80	116518,17
7	80306,50	116454,83
<b>Образуемый земельный участок 152</b>		
1	80307,98	116522,43
2	80329,69	116615,54
3	80304,52	116523,17
<b>Образуемый земельный участок 153</b>		
1	80324,72	116531,80
2	80326,78	116538,57
3	80348,49	116609,81
4	80329,69	116615,54
5	80307,98	116522,43
6	80321,01	116519,63
<b>Образуемый земельный участок 154</b>		
1	80271,51	116365,98
2	80307,98	116522,43
3	80304,52	116523,17
4	80267,39	116418,83
5	80256,04	116370,11
<b>Образуемый земельный участок 155</b>		
1	80220,34	116185,23
2	80261,80	116324,40
3	80273,80	116364,65
4	80274,00	116365,32
5	80271,51	116365,98
6	80256,04	116370,11
7	80251,05	116371,44
8	80232,09	116307,06
9	80204,55	116188,92
<b>Образуемый земельный участок 156</b>		
1	80228,89	116183,24
2	80256,44	116301,38
3	80261,80	116324,40
4	80220,34	116185,23
<b>Образуемый земельный участок 157</b>		
1	80225,57	116168,97
2	80228,89	116183,24
3	80220,34	116185,23

1	2	3
4	80216,04	116170,81
<b>Образуемый земельный участок 158</b>		
1	80216,04	116170,81
2	80220,34	116185,23
3	80204,55	116188,92
4	80201,01	116173,72
<b>Образуемый земельный участок 159</b>		
1	79681,25	116273,25
2	79687,75	116300,91
3	79670,70	116305,13
4	79663,65	116276,64
<b>Образуемый земельный участок 160</b>		
1	79734,41	116263,03
2	79681,25	116273,25
3	79663,65	116276,64
4	79670,70	116305,13
5	79673,39	116315,98
6	79657,85	116319,82
7	79647,92	116279,66
8	79382,55	116330,68
9	79379,57	116331,39
10	79366,53	116333,74
11	79347,56	116336,16
12	79345,33	116329,32
<b>Образуемый земельный участок 161</b>		
1	79345,33	116329,32
2	79347,56	116336,16
3	79261,49	116347,15
4	79328,71	116332,15
<b>Образуемый земельный участок 162</b>		
1	79232,18	116350,90
2	79230,31	116351,13
3	79229,57	116350,22
<b>Образуемый земельный участок 163</b>		
1	80200,48	116701,05
2	80201,07	116704,67
3	80195,12	116705,79
4	80194,37	116702,04
<b>Образуемый земельный участок 164</b>		
1	80056,49	116724,60
2	80064,90	116723,22
3	80065,85	116729,05
4	80057,84	116730,41
<b>Образуемый земельный участок 165</b>		
1	80181,56	116704,13

1	2	3
2	80182,32	116708,18
3	80072,32	116728,03
4	80071,45	116722,15
<b>Образуемый земельный участок 166</b>		
1	80040,66	116727,19
2	80041,86	116732,30
3	79853,17	116763,11
4	79843,10	116765,88
5	79787,01	116775,06
6	79785,50	116768,94
7	79854,89	116757,58
8	79854,74	116757,95
9	79854,74	116758,34
10	79854,87	116758,72
11	79855,12	116759,03
12	79855,46	116759,23
13	79855,86	116759,31
14	79856,24	116759,24
15	79856,58	116759,04
16	79856,83	116758,74
17	79856,97	116758,37
18	79856,97	116757,98
19	79856,84	116757,61
20	79856,59	116757,31
<b>Образуемый земельный участок 167</b>		
1	80031,69	116688,70
2	80032,24	116691,07
3	79776,58	116732,90
4	79776,00	116730,54
<b>Образуемый земельный участок 168</b>		
1	79760,63	116735,05
2	79760,74	116735,50
3	79662,83	116751,52
4	79495,72	116778,86
5	79495,60	116778,37
6	79662,67	116751,16
7	79667,11	116750,47
<b>Образуемый земельный участок 169</b>		
1	79770,01	116773,00
2	79770,90	116776,57
3	79630,24	116799,58
4	79629,65	116795,96
<b>Образуемый земельный участок 172</b>		
1	79220,47	116741,01
2	79236,76	116803,49

1	2	3
3	79239,02	116812,14
4	79241,20	116820,50
5	79240,38	116820,63
6	79219,70	116741,19
<b>Образуемый земельный участок 175</b>		
1	79221,23	116831,64
2	79220,47	116835,06
3	79212,76	116836,45
4	79212,82	116836,71
5	79204,25	116838,22
6	79204,06	116838,10
7	79203,85	116838,03
8	79203,56	116837,99
9	79203,19	116838,05
10	79202,99	116838,14
11	79202,82	116838,26
12	79202,67	116838,42
13	79202,55	116838,60
14	79202,48	116838,80
15	79202,43	116839,12
16	79202,48	116839,43
17	79202,55	116839,63
18	79202,67	116839,81
19	79202,82	116839,97
20	79202,99	116840,09
21	79203,20	116840,19
22	79203,56	116840,25
23	79203,90	116840,20
24	79204,12	116840,10
25	79204,24	116840,57
26	79185,27	116843,57
27	79186,30	116849,94
28	79186,71	116852,46
29	79077,58	116870,32
30	79055,88	116874,05
31	79010,35	116881,32
32	78995,54	116883,74
33	78980,70	116886,13
34	78971,88	116887,52
35	78965,85	116888,46
36	78950,96	116890,70
37	78936,04	116892,82
38	78921,08	116894,78
39	78910,64	116896,04
40	78906,08	116896,56



1	2	3
41	78891,05	116898,12
42	78889,74	116898,25
43	78879,53	116899,16
44	78877,56	116899,33
45	78866,74	116900,21
46	78909,83	116893,43
47	79000,13	116879,23
48	79001,95	116878,94
49	79004,12	116874,19
50	79002,31	116867,44
51	79129,12	116846,69
52	79147,52	116843,68
53	79148,59	116849,79
54	79150,82	116849,40
55	79149,76	116843,31
56	79202,70	116834,65
<b>Внутренний контур 1 (земельный участок 176)</b>		
1	79130,12	116850,74
2	79130,24	116850,91
3	79130,34	116851,09
4	79130,39	116851,29
5	79130,41	116851,50
6	79130,39	116851,71
7	79130,34	116851,91
8	79130,24	116852,09
9	79130,12	116852,26
10	79129,96	116852,40
11	79129,79	116852,51
12	79129,59	116852,59
13	79129,29	116852,63
14	79128,98	116852,59
15	79128,78	116852,51
16	79128,61	116852,40
17	79128,45	116852,26
18	79128,33	116852,09
19	79128,23	116851,91
20	79128,18	116851,71
21	79128,16	116851,50
22	79128,18	116851,29
23	79128,23	116851,09
24	79128,33	116850,91
25	79128,45	116850,74
26	79128,61	116850,60
27	79128,78	116850,49
28	79128,98	116850,41

1	2	3
29	79129,29	116850,37
30	79129,59	116850,41
31	79129,79	116850,49
32	79129,96	116850,60
<b>Внутренний контур 2 (земельный участок 177)</b>		
1	79059,53	116861,38
2	79059,65	116861,55
3	79059,75	116861,73
4	79059,80	116861,93
5	79059,82	116862,14
6	79059,80	116862,35
7	79059,75	116862,55
8	79059,65	116862,73
9	79059,53	116862,90
10	79059,37	116863,04
11	79059,20	116863,15
12	79059,00	116863,23
13	79058,70	116863,27
14	79058,39	116863,23
15	79058,19	116863,15
16	79058,02	116863,04
17	79057,86	116862,90
18	79057,74	116862,73
19	79057,64	116862,55
20	79057,59	116862,35
21	79057,57	116862,14
22	79057,59	116861,93
23	79057,64	116861,73
24	79057,74	116861,55
25	79057,86	116861,38
26	79058,02	116861,24
27	79058,19	116861,13
28	79058,39	116861,05
29	79058,70	116861,01
30	79059,00	116861,05
31	79059,20	116861,13
32	79059,37	116861,24
<b>Образуемый земельный участок 176</b>		
1	79130,12	116850,74
2	79130,24	116850,91
3	79130,34	116851,09
4	79130,39	116851,29
5	79130,41	116851,50
6	79130,39	116851,71
7	79130,34	116851,91

1	2	3
8	79130,24	116852,09
9	79130,12	116852,26
10	79129,96	116852,40
11	79129,79	116852,51
12	79129,59	116852,59
13	79129,29	116852,63
14	79128,98	116852,59
15	79128,78	116852,51
16	79128,61	116852,40
17	79128,45	116852,26
18	79128,33	116852,09
19	79128,23	116851,91
20	79128,18	116851,71
21	79128,16	116851,50
22	79128,18	116851,29
23	79128,23	116851,09
24	79128,33	116850,91
25	79128,45	116850,74
26	79128,61	116850,60
27	79128,78	116850,49
28	79128,98	116850,41
29	79129,29	116850,37
30	79129,59	116850,41
31	79129,79	116850,49
32	79129,96	116850,60
<b>Образуемый земельный участок 177</b>		
1	79059,53	116861,38
2	79059,65	116861,55
3	79059,75	116861,73
4	79059,80	116861,93
5	79059,82	116862,14
6	79059,80	116862,35
7	79059,75	116862,55
8	79059,65	116862,73
9	79059,53	116862,90
10	79059,37	116863,04
11	79059,20	116863,15
12	79059,00	116863,23
13	79058,70	116863,27
14	79058,39	116863,23
15	79058,19	116863,15
16	79058,02	116863,04
17	79057,86	116862,90
18	79057,74	116862,73
19	79057,64	116862,55

<b>1</b>	<b>2</b>	<b>3</b>
20	79057,59	116862,35
21	79057,57	116862,14
22	79057,59	116861,93
23	79057,64	116861,73
24	79057,74	116861,55
25	79057,86	116861,38
26	79058,02	116861,24
27	79058,19	116861,13
28	79058,39	116861,05
29	79058,70	116861,01
30	79059,00	116861,05
31	79059,20	116861,13
32	79059,37	116861,24
<b>Образуемый земельный участок 178</b>		
1	79204,40	116838,36
2	79204,52	116838,52
3	79204,61	116838,70
4	79204,67	116838,89
5	79204,69	116839,12
6	79204,63	116839,49
7	79204,54	116839,67
8	79204,43	116839,84
9	79204,29	116839,98
10	79204,12	116840,10
11	79203,90	116840,20
12	79203,56	116840,25
13	79203,20	116840,19
14	79202,99	116840,09
15	79202,82	116839,97
16	79202,67	116839,81
17	79202,55	116839,63
18	79202,48	116839,43
19	79202,43	116839,12
20	79202,48	116838,80
21	79202,55	116838,60
22	79202,67	116838,42
23	79202,82	116838,26
24	79202,99	116838,14
25	79203,19	116838,05
26	79203,56	116837,99
27	79203,85	116838,03
28	79204,06	116838,10
29	79204,25	116838,22
<b>Образуемый земельный участок 179</b>		
1	79219,36	116861,87

1	2	3
2	79220,66	116866,91
3	79196,99	116870,53
4	79166,01	116875,26
5	79168,07	116887,99
6	79154,68	116889,68
7	79093,50	116897,38
8	79090,16	116897,78
9	79084,27	116874,73
10	79166,96	116861,65
11	79187,66	116858,38
12	79200,81	116856,30
13	79215,22	116860,63
<b>Образуемый земельный участок 180</b>		
1	79220,66	116866,91
2	79226,40	116888,98
3	79200,30	116892,86
4	79198,91	116883,51
5	79196,99	116870,53
<b>Образуемый земельный участок 181</b>		
1	79196,99	116870,53
2	79198,91	116883,51
3	79168,07	116887,99
4	79166,01	116875,26
<b>Образуемый земельный участок 182</b>		
1	79186,71	116852,46
2	79187,66	116858,38
3	79166,96	116861,65
4	79084,27	116874,73
5	79054,59	116879,75
6	78885,64	116908,35
7	78781,60	116923,76
8	78729,44	116927,35
9	78731,81	116933,91
10	78732,78	116938,12
11	78646,64	116960,38
12	78600,98	116970,20
13	78598,62	116954,99
14	78602,65	116954,24
15	78619,27	116950,84
16	78643,81	116945,45
17	78668,23	116939,70
18	78692,56	116933,73
19	78716,83	116927,65
20	78719,33	116927,03
21	78732,66	116923,68

1	2	3
22	78745,97	116920,40
23	78760,47	116916,93
24	78818,16	116907,86
25	78857,85	116901,61
26	78866,74	116900,21
27	78877,56	116899,33
28	78879,53	116899,16
29	78889,74	116898,25
30	78891,05	116898,12
31	78906,08	116896,56
32	78910,64	116896,04
33	78921,08	116894,78
34	78936,04	116892,82
35	78950,96	116890,70
36	78965,85	116888,46
37	78971,88	116887,52
38	78980,70	116886,13
39	78995,54	116883,74
40	79010,35	116881,32
41	79055,88	116874,05
42	79077,58	116870,32
<b>Образуемый земельный участок 183</b>		
1	79149,76	116843,31
2	79150,82	116849,40
3	79148,59	116849,79
4	79147,52	116843,68
<b>Образуемый земельный участок 184</b>		
1	79149,65	116842,69
2	79149,76	116843,31
3	79147,52	116843,68
4	79147,42	116843,08
<b>Образуемый земельный участок 185</b>		
1	79084,27	116874,73
2	79090,16	116897,78
3	79074,21	116899,81
4	79070,75	116885,42
5	79056,52	116881,25
6	79055,03	116881,49
7	79054,59	116879,75
<b>Образуемый земельный участок 186</b>		
1	79070,75	116885,42
2	79074,21	116899,81
3	79060,20	116901,57
4	79057,04	116889,34
5	79055,03	116881,49

1	2	3
6	79056,52	116881,25
<b>Образуемый земельный участок 187</b>		
1	79054,59	116879,75
2	79055,03	116881,49
3	79057,04	116889,34
4	79004,03	116897,92
5	78985,52	116906,55
6	78944,27	116913,19
7	78923,28	116909,65
8	78886,19	116912,84
9	78885,64	116908,35
<b>Образуемый земельный участок 188</b>		
1	78999,26	116856,03
2	79002,31	116867,44
3	78980,79	116870,83
4	78973,69	116865,32
5	78974,38	116871,84
6	78973,35	116872,00
7	78961,80	116873,63
8	78961,16	116869,50
9	78956,14	116869,98
10	78957,09	116874,30
11	78950,13	116875,28
12	78949,90	116874,36
13	78942,40	116876,19
14	78942,44	116876,36
15	78907,00	116881,36
16	78904,17	116869,25
17	78924,39	116867,39
18	78945,89	116864,41
19	78961,77	116862,02
20	78964,27	116861,82
21	78964,27	116862,21
22	78964,41	116862,58
23	78964,66	116862,88
24	78965,00	116863,08
25	78965,39	116863,15
26	78965,77	116863,07
27	78966,11	116862,88
28	78966,36	116862,58
29	78966,49	116862,21
30	78966,49	116861,82
31	78966,36	116861,45
32	78991,24	116857,34
<b>Образуемый земельный участок 189</b>		

1	2	3
1	79002,31	116867,44
2	79004,12	116874,19
3	79001,95	116878,94
4	79000,13	116879,23
5	78909,83	116893,43
6	78907,00	116881,36
7	78942,44	116876,36
8	78942,94	116878,39
9	78950,44	116876,56
10	78950,13	116875,28
11	78957,09	116874,30
12	78957,20	116874,82
13	78961,88	116874,14
14	78961,80	116873,63
15	78973,35	116872,00
16	78974,38	116871,84
17	78975,02	116877,89
18	78986,70	116875,42
19	78980,79	116870,83
<b>Образуемый земельный участок 190</b>		
1	78980,79	116870,83
2	78974,38	116871,84
3	78973,69	116865,32
<b>Образуемый земельный участок 191</b>		
1	78986,70	116875,42
2	78975,02	116877,89
3	78974,38	116871,84
4	78980,79	116870,83
<b>Образуемый земельный участок 192</b>		
1	78966,36	116861,45
2	78966,49	116861,82
3	78966,49	116862,21
4	78966,36	116862,58
5	78966,11	116862,88
6	78965,77	116863,07
7	78965,39	116863,15
8	78965,00	116863,08
9	78964,66	116862,88
10	78964,41	116862,58
11	78964,27	116862,21
12	78964,27	116861,82
<b>Образуемый земельный участок 193</b>		
1	78961,16	116869,50
2	78961,80	116873,63
3	78957,09	116874,30



1	2	3
4	78956,14	116869,98
<b>Образуемый земельный участок 194</b>		
1	78961,80	116873,63
2	78961,88	116874,14
3	78957,20	116874,82
4	78957,09	116874,30
<b>Образуемый земельный участок 195</b>		
1	78949,90	116874,36
2	78950,13	116875,28
3	78942,44	116876,36
4	78942,40	116876,19
<b>Образуемый земельный участок 196</b>		
1	78950,13	116875,28
2	78950,44	116876,56
3	78942,94	116878,39
4	78942,44	116876,36
<b>Образуемый земельный участок 197</b>		
1	78943,58	116847,44
2	78945,89	116864,41
3	78924,39	116867,39
4	78922,06	116850,38
<b>Образуемый земельный участок 198</b>		
1	78904,17	116869,25
2	78907,00	116881,36
3	78878,21	116884,22
4	78854,28	116886,41
5	78851,32	116873,99
<b>Образуемый земельный участок 199</b>		
1	78907,00	116881,36
2	78909,83	116893,43
3	78866,74	116900,21
4	78865,40	116900,32
5	78859,36	116900,81
6	78857,69	116900,95
7	78855,44	116891,70
8	78855,81	116891,84
9	78856,20	116891,84
10	78856,57	116891,70
11	78856,87	116891,45
12	78857,07	116891,11
13	78857,14	116890,73
14	78857,07	116890,34
15	78856,87	116890,00
16	78856,57	116889,75
17	78856,20	116889,61

1	2	3
18	78855,81	116889,61
19	78855,44	116889,75
20	78855,14	116890,00
21	78854,28	116886,41
22	78878,21	116884,22
<b>Внутренний контур 1 (земельный участок 201)</b>		
1	78906,49	116882,13
2	78906,69	116882,47
3	78906,76	116882,86
4	78906,69	116883,24
5	78906,49	116883,58
6	78906,19	116883,83
7	78905,83	116883,97
8	78905,43	116883,97
9	78905,07	116883,83
10	78904,77	116883,58
11	78904,57	116883,24
12	78904,51	116882,86
13	78904,57	116882,47
14	78904,77	116882,13
15	78905,07	116881,88
16	78905,43	116881,74
17	78905,83	116881,74
18	78906,19	116881,88
<b>Образуемый земельный участок 200</b>		
1	78866,74	116900,21
2	78857,85	116901,61
3	78857,69	116900,95
4	78859,36	116900,81
5	78865,40	116900,32
<b>Образуемый земельный участок 201</b>		
1	78906,49	116882,13
2	78906,69	116882,47
3	78906,76	116882,86
4	78906,69	116883,24
5	78906,49	116883,58
6	78906,19	116883,83
7	78905,83	116883,97
8	78905,43	116883,97
9	78905,07	116883,83
10	78904,77	116883,58
11	78904,57	116883,24
12	78904,51	116882,86
13	78904,57	116882,47
14	78904,77	116882,13

1	2	3
15	78905,07	116881,88
16	78905,43	116881,74
17	78905,83	116881,74
18	78906,19	116881,88
<b>Образуемый земельный участок 202</b>		
1	78885,64	116908,35
2	78886,19	116912,84
3	78847,30	116915,88
4	78793,40	116923,87
5	78781,86	116926,60
6	78781,60	116923,76
<b>Образуемый земельный участок 203</b>		
1	78856,87	116890,00
2	78857,07	116890,34
3	78857,14	116890,73
4	78857,07	116891,11
5	78856,87	116891,45
6	78856,57	116891,70
7	78856,20	116891,84
8	78855,81	116891,84
9	78855,44	116891,70
10	78855,26	116891,57
11	78855,11	116891,41
12	78855,00	116891,23
13	78854,92	116891,03
14	78854,88	116890,73
15	78854,93	116890,38
16	78855,02	116890,18
17	78855,14	116890,00
18	78855,44	116889,75
19	78855,81	116889,61
20	78856,20	116889,61
21	78856,57	116889,75
<b>Образуемый земельный участок 204</b>		
1	78851,32	116873,99
2	78854,28	116886,41
3	78830,87	116888,56
4	78814,10	116890,94
5	78811,07	116878,66
6	78819,32	116876,86
<b>Образуемый земельный участок 205</b>		
1	78854,28	116886,41
2	78855,14	116890,00
3	78855,02	116890,18
4	78854,93	116890,38

1	2	3
5	78854,88	116890,73
6	78854,92	116891,03
7	78855,00	116891,23
8	78855,11	116891,41
9	78855,26	116891,57
10	78855,44	116891,70
11	78857,69	116900,95
12	78853,34	116901,32
13	78847,35	116901,86
14	78841,38	116902,46
15	78826,06	116904,31
16	78817,60	116905,59
17	78815,68	116897,80
18	78815,24	116895,58
19	78814,10	116890,94
20	78830,87	116888,56
<b>Внутренний контур 1 (земельный участок 207)</b>		
1	78831,66	116893,30
2	78832,10	116895,52
3	78824,73	116896,99
4	78824,29	116894,77
<b>Внутренний контур 2 (земельный участок 208)</b>		
1	78822,37	116891,84
2	78822,78	116894,97
3	78820,55	116895,36
4	78820,08	116892,25
<b>Внутренний контур 3 (земельный участок 209)</b>		
1	78818,99	116892,39
2	78819,55	116895,49
3	78817,28	116895,81
4	78816,76	116892,68
<b>Образуемый земельный участок 206</b>		
1	78857,69	116900,95
2	78857,85	116901,61
3	78818,16	116907,86
4	78817,60	116905,59
5	78826,06	116904,31
6	78841,38	116902,46
7	78847,35	116901,86
8	78853,34	116901,32
<b>Образуемый земельный участок 207</b>		
1	78831,66	116893,30
2	78832,10	116895,52
3	78824,73	116896,99
4	78824,29	116894,77

1	2	3
<b>Образуемый земельный участок 208</b>		
1	78822,37	116891,84
2	78822,78	116894,97
3	78820,55	116895,36
4	78820,08	116892,25
<b>Образуемый земельный участок 209</b>		
1	78818,99	116892,39
2	78819,55	116895,49
3	78817,28	116895,81
4	78816,76	116892,68
<b>Образуемый земельный участок 210</b>		
1	78811,07	116878,66
2	78814,10	116890,94
3	78812,38	116891,18
4	78780,91	116897,02
5	78708,26	116914,41
6	78705,84	116902,84
7	78708,85	116902,04
8	78726,86	116890,10
9	78751,52	116884,10
10	78766,55	116880,67
11	78787,78	116883,73
<b>Образуемый земельный участок 211</b>		
1	78814,10	116890,94
2	78815,24	116895,58
3	78808,23	116896,96
4	78808,67	116899,18
5	78815,68	116897,80
6	78817,60	116905,59
7	78812,65	116906,33
8	78799,28	116908,67
9	78785,92	116911,30
10	78772,59	116914,16
11	78760,47	116916,93
12	78710,44	116924,80
13	78708,26	116914,41
14	78780,91	116897,02
15	78812,38	116891,18
<b>Внутренний контур 1 (земельный участок 215)</b>		
1	78716,85	116913,77
2	78717,05	116914,11
3	78717,12	116914,50
4	78717,05	116914,88
5	78716,85	116915,22
6	78716,55	116915,47

1	2	3
7	78716,18	116915,61
8	78715,79	116915,61
9	78715,42	116915,47
10	78715,12	116915,22
11	78714,92	116914,88
12	78714,86	116914,50
13	78714,92	116914,11
14	78715,12	116913,77
15	78715,42	116913,52
16	78715,79	116913,38
17	78716,18	116913,38
18	78716,55	116913,52
<b>Внутренний контур 2 (земельный участок 214)</b>		
1	78769,31	116903,92
2	78769,51	116904,26
3	78769,58	116904,65
4	78769,51	116905,03
5	78769,31	116905,37
6	78769,01	116905,62
7	78768,64	116905,76
8	78768,25	116905,76
9	78767,88	116905,62
10	78767,58	116905,37
11	78767,38	116905,03
12	78767,32	116904,65
13	78767,38	116904,26
14	78767,58	116903,92
15	78767,88	116903,67
16	78768,25	116903,53
17	78768,64	116903,53
18	78769,01	116903,67
<b>Образуемый земельный участок 212</b>		
1	78815,24	116895,58
2	78815,68	116897,80
3	78808,67	116899,18
4	78808,23	116896,96
<b>Образуемый земельный участок 213</b>		
1	78817,60	116905,59
2	78818,16	116907,86
3	78760,47	116916,93
4	78772,59	116914,16
5	78785,92	116911,30
6	78799,28	116908,67
7	78812,65	116906,33
<b>Образуемый земельный участок 214</b>		

1	2	3
1	78769,31	116903,92
2	78769,51	116904,26
3	78769,58	116904,65
4	78769,51	116905,03
5	78769,31	116905,37
6	78769,01	116905,62
7	78768,64	116905,76
8	78768,25	116905,76
9	78767,88	116905,62
10	78767,58	116905,37
11	78767,38	116905,03
12	78767,32	116904,65
13	78767,38	116904,26
14	78767,58	116903,92
15	78767,88	116903,67
16	78768,25	116903,53
17	78768,64	116903,53
18	78769,01	116903,67
<b>Образуемый земельный участок 215</b>		
1	78716,85	116913,77
2	78717,05	116914,11
3	78717,12	116914,50
4	78717,05	116914,88
5	78716,85	116915,22
6	78716,55	116915,47
7	78716,18	116915,61
8	78715,79	116915,61
9	78715,42	116915,47
10	78715,12	116915,22
11	78714,92	116914,88
12	78714,86	116914,50
13	78714,92	116914,11
14	78715,12	116913,77
15	78715,42	116913,52
16	78715,79	116913,38
17	78716,18	116913,38
18	78716,55	116913,52
<b>Образуемый земельный участок 216</b>		
1	78586,40	116464,27
2	78576,77	116467,66
3	78567,26	116471,38
4	78557,89	116475,42
5	78548,66	116479,78
6	78539,59	116484,46
7	78530,68	116489,44

1	2	3
8	78521,95	116494,73
9	78513,40	116500,31
10	78505,05	116506,18
11	78496,91	116512,34
12	78488,98	116518,77
13	78485,02	116522,15
14	78481,10	116525,60
15	78477,20	116529,08
16	78473,30	116532,59
17	78441,46	116561,31
18	78439,61	116562,98
19	78437,20	116565,16
20	78432,97	116569,03
21	78424,71	116576,89
22	78418,75	116583,00
23	78413,00	116589,30
24	78407,47	116595,80
25	78402,18	116602,49
26	78397,11	116609,35
27	78392,29	116616,39
28	78387,71	116623,58
29	78383,38	116630,94
30	78379,31	116638,43
31	78375,49	116646,06
32	78371,95	116653,82
33	78368,67	116661,70
34	78365,67	116669,68
35	78362,94	116677,77
36	78360,50	116685,94
37	78358,34	116694,19
38	78356,46	116702,52
39	78354,87	116710,90
40	78353,57	116719,33
41	78352,57	116727,80
42	78351,85	116736,30
43	78351,43	116744,82
44	78351,31	116753,35
45	78351,48	116761,88
46	78351,94	116770,40
47	78352,69	116778,90
48	78353,74	116787,36
49	78354,57	116793,02
50	78355,46	116798,67
51	78356,39	116804,34
52	78377,63	116933,10



1	2	3
53	78377,94	116934,69
54	78378,31	116936,27
55	78378,72	116937,83
56	78379,19	116939,38
57	78379,72	116940,91
58	78380,29	116942,42
59	78380,92	116943,92
60	78381,59	116945,39
61	78382,32	116946,84
62	78383,10	116948,26
63	78383,92	116949,65
64	78384,79	116951,02
65	78390,99	116957,97
66	78392,15	116958,94
67	78393,35	116959,87
68	78394,57	116960,76
69	78395,82	116961,60
70	78397,11	116962,40
71	78398,42	116963,16
72	78400,01	116964,00
73	78401,19	116972,02
74	78407,76	116970,93
75	78419,35	116969,00
76	78419,29	116968,64
77	78420,16	116968,65
78	78421,67	116968,61
79	78423,18	116968,51
80	78430,95	116967,56
81	78478,82	116959,95
82	78500,71	116956,42
83	78528,18	116952,05
84	78535,46	116950,89
85	78550,75	116948,37
86	78583,26	116942,59
87	78596,30	116940,62
88	78596,86	116940,04
89	78601,81	116939,05
90	78602,42	116941,80
91	78703,27	116925,93
92	78710,44	116924,80
93	78760,47	116916,93
94	78745,97	116920,40
95	78732,66	116923,68
96	78719,33	116927,03
97	78716,83	116927,65

1	2	3
98	78692,56	116933,73
99	78668,23	116939,70
100	78643,81	116945,45
101	78619,27	116950,84
102	78602,65	116954,24
103	78598,62	116954,99
104	78598,52	116954,35
105	78562,53	116960,35
106	78433,06	116981,92
107	78433,16	116982,25
108	78427,17	116983,19
109	78427,08	116982,92
110	78422,91	116969,58
111	78152,84	117011,05
112	78083,15	117021,75
113	77998,67	117011,06
114	77956,60	117007,10
115	77909,42	117002,66
116	77874,53	117004,10
117	77824,34	117015,81
118	77804,64	117020,41
119	77808,58	117029,05
120	77799,60	117031,03
121	77786,38	117034,06
122	77773,16	117037,18
123	77759,93	117040,36
124	77516,38	117099,02
125	77504,12	117101,98
126	77491,90	117104,98
127	77479,74	117108,07
128	77467,63	117111,29
129	77455,61	117114,69
130	77443,68	117118,31
131	77431,87	117122,20
132	77420,19	117126,39
133	77415,50	117128,19
134	77404,01	117132,87
135	77392,62	117137,87
136	77381,33	117143,14
137	77370,11	117148,64
138	77358,95	117154,33
139	77347,83	117160,16
140	77336,74	117166,09
141	77325,64	117172,08
142	77152,90	117265,36

1	2	3
143	77120,51	117282,47
144	76831,14	117431,99
145	76827,00	117424,17
146	76824,13	117418,73
147	77113,62	117269,15
148	77145,77	117252,16
149	77318,51	117158,88
150	77329,63	117152,88
151	77340,81	117146,91
152	77352,05	117141,01
153	77363,39	117135,23
154	77374,84	117129,62
155	77386,43	117124,21
156	77398,16	117119,06
157	77410,05	117114,21
158	77414,91	117112,35
159	77427,00	117108,01
160	77439,17	117104,01
161	77451,40	117100,29
162	77463,67	117096,82
163	77475,97	117093,55
164	77488,28	117090,43
165	77500,58	117087,41
166	77512,87	117084,44
167	77756,41	117025,78
168	77768,99	117022,75
169	77782,97	117019,45
170	77796,32	117016,39
171	77809,72	117013,47
172	77823,18	117010,72
173	77825,10	117010,36
174	77836,72	117008,21
175	77850,33	117005,97
176	77864,02	117004,06
177	77880,56	117002,26
178	77897,15	117001,02
179	77913,78	117000,33
180	77930,41	117000,19
181	77947,05	117000,62
182	77955,42	117001,04
183	77963,77	117001,58
184	77972,09	117002,23
185	77980,39	117002,96
186	77988,67	117003,76
187	77996,93	117004,61

1	2	3
188	78005,17	117005,50
189	78013,39	117006,40
190	78021,59	117007,30
191	78029,78	117008,18
192	78037,95	117009,01
193	78046,11	117009,77
194	78054,26	117010,45
195	78062,39	117011,03
196	78070,52	117011,48
197	78078,63	117011,78
198	78096,36	117011,86
199	78108,64	117011,46
200	78120,93	117010,72
201	78133,22	117009,69
202	78145,52	117008,41
203	78157,84	117006,95
204	78170,16	117005,33
205	78182,49	117003,62
206	78194,85	117001,85
207	78309,03	116985,34
208	78320,83	116983,75
209	78329,47	116982,43
210	78330,95	116982,05
211	78332,42	116981,62
212	78333,88	116981,15
213	78335,32	116980,62
214	78336,74	116980,04
215	78338,14	116979,41
216	78339,51	116978,73
217	78340,86	116978,00
218	78342,19	116977,23
219	78343,48	116976,41
220	78344,75	116975,55
221	78345,99	116974,64
222	78347,19	116973,69
223	78348,36	116972,70
224	78349,49	116971,67
225	78350,59	116970,60
226	78351,65	116969,49
227	78352,67	116968,34
228	78353,65	116967,17
229	78354,58	116965,95
230	78355,48	116964,71
231	78356,33	116963,43
232	78357,13	116962,12

1	2	3
233	78357,89	116960,79
234	78358,60	116959,43
235	78359,27	116958,05
236	78359,88	116956,65
237	78360,44	116955,22
238	78360,92	116953,79
239	78361,35	116952,34
240	78361,73	116950,88
241	78362,06	116949,41
242	78362,35	116947,93
243	78362,58	116946,44
244	78362,76	116944,94
245	78362,90	116943,44
246	78362,98	116941,93
247	78363,01	116940,42
248	78363,00	116938,91
249	78362,93	116937,41
250	78362,81	116935,90
251	78362,64	116934,40
252	78354,66	116885,99
253	78338,49	116786,45
254	78337,57	116777,78
255	78337,03	116772,09
256	78336,71	116765,67
257	78336,39	116759,26
258	78336,38	116753,07
259	78336,38	116746,88
260	78336,69	116740,22
261	78337,01	116733,57
262	78338,10	116723,78
263	78339,19	116713,98
264	78340,62	116706,08
265	78342,04	116698,18
266	78343,87	116690,68
267	78345,70	116683,18
268	78348,18	116675,16
269	78351,04	116666,06
270	78355,46	116654,34
271	78358,77	116646,72
272	78362,76	116638,21
273	78368,00	116627,74
274	78372,22	116620,08
275	78380,20	116608,03
276	78385,26	116600,13
277	78388,15	116596,04

1	2	3
278	78403,76	116577,35
279	78409,32	116571,24
280	78415,07	116565,32
281	78421,00	116559,59
282	78427,12	116554,05
283	78451,83	116531,76
284	78455,39	116528,50
285	78463,25	116521,46
286	78465,21	116519,69
287	78471,15	116514,37
288	78479,33	116507,29
289	78485,23	116502,45
290	78491,61	116497,61
291	78497,99	116492,78
292	78503,29	116489,13
293	78510,93	116483,96
294	78525,61	116475,05
295	78536,78	116469,08
296	78548,11	116463,46
297	78558,45	116458,86
298	78567,35	116455,20
299	78576,37	116451,84
300	78585,51	116448,79
301	78588,95	116447,73
302	78592,46	116462,01
<b>Внутренний контур 1 (земельный участок 254)</b>		
1	78565,04	116460,55
2	78565,24	116460,89
3	78565,31	116461,28
4	78565,24	116461,66
5	78565,04	116462,00
6	78564,74	116462,25
7	78564,38	116462,39
8	78563,98	116462,39
9	78563,62	116462,25
10	78563,32	116462,00
11	78563,12	116461,66
12	78563,06	116461,28
13	78563,12	116460,89
14	78563,32	116460,55
15	78563,62	116460,30
16	78563,98	116460,16
17	78564,38	116460,16
18	78564,74	116460,30
<b>Внутренний контур 2 (земельный участок 253)</b>		

1	2	3
1	78577,59	116457,93
2	78577,79	116458,27
3	78577,86	116458,66
4	78577,79	116459,04
5	78577,59	116459,38
6	78577,29	116459,63
7	78576,92	116459,77
8	78576,53	116459,77
9	78576,16	116459,63
10	78575,86	116459,38
11	78575,66	116459,04
12	78575,60	116458,66
13	78575,66	116458,27
14	78575,86	116457,93
15	78576,16	116457,68
16	78576,53	116457,54
17	78576,92	116457,54
18	78577,29	116457,68
<b>Образуемый земельный участок 217</b>		
1	78781,60	116923,76
2	78781,86	116926,60
3	78734,50	116937,71
4	78732,78	116938,12
5	78731,81	116933,91
6	78729,44	116927,35
<b>Образуемый земельный участок 218</b>		
1	78698,40	116904,70
2	78701,03	116916,15
3	78655,05	116927,43
4	78614,67	116936,48
5	78601,81	116939,05
6	78599,82	116930,15
7	78599,26	116927,63
<b>Внутренний контур 1 (земельный участок 221)</b>		
1	78622,06	116927,13
2	78622,14	116927,22
3	78622,22	116927,32
4	78622,29	116927,45
5	78622,35	116927,59
6	78622,38	116927,73
7	78622,40	116927,86
8	78622,40	116927,97
9	78622,39	116928,11
10	78622,37	116928,22
11	78622,33	116928,32

1	2	3
12	78622,29	116928,44
13	78622,23	116928,54
14	78622,15	116928,66
15	78622,07	116928,74
16	78621,98	116928,82
17	78621,88	116928,90
18	78621,74	116928,97
19	78621,61	116929,02
20	78621,48	116929,05
21	78621,28	116929,07
22	78621,10	116929,06
23	78620,99	116929,03
24	78620,89	116929,00
25	78620,78	116928,96
26	78620,67	116928,90
27	78620,55	116928,80
28	78620,46	116928,72
29	78620,39	116928,64
30	78620,32	116928,55
31	78620,25	116928,41
32	78620,20	116928,27
33	78620,17	116928,15
34	78620,15	116927,94
35	78620,17	116927,74
36	78620,19	116927,62
37	78620,23	116927,52
38	78620,30	116927,37
39	78620,36	116927,28
40	78620,49	116927,13
41	78620,64	116927,01
42	78620,76	116926,93
43	78620,92	116926,87
44	78621,08	116926,83
45	78621,28	116926,81
46	78621,43	116926,82
47	78621,56	116926,85
48	78621,67	116926,88
49	78621,81	116926,95
50	78621,94	116927,03
<b>Внутренний контур 2 (земельный участок 220)</b>		
1	78661,18	116921,06
2	78661,30	116921,22
3	78661,38	116921,36
4	78661,43	116921,52
5	78661,46	116921,69



1	2	3
6	78661,47	116921,81
7	78661,46	116921,95
8	78661,44	116922,07
9	78661,40	116922,20
10	78661,34	116922,34
11	78661,26	116922,46
12	78661,18	116922,56
13	78661,09	116922,65
14	78661,00	116922,73
15	78660,91	116922,79
16	78660,80	116922,84
17	78660,70	116922,88
18	78660,58	116922,92
19	78660,40	116922,94
20	78660,21	116922,93
21	78660,10	116922,91
22	78659,98	116922,88
23	78659,83	116922,82
24	78659,73	116922,76
25	78659,64	116922,70
26	78659,56	116922,62
27	78659,47	116922,53
28	78659,38	116922,40
29	78659,31	116922,27
30	78659,26	116922,15
31	78659,23	116922,00
32	78659,21	116921,81
33	78659,23	116921,61
34	78659,28	116921,43
35	78659,32	116921,32
36	78659,38	116921,22
37	78659,45	116921,12
38	78659,54	116921,01
39	78659,68	116920,89
40	78659,86	116920,79
41	78660,04	116920,72
42	78660,15	116920,70
43	78660,31	116920,68
44	78660,42	116920,68
45	78660,59	116920,71
46	78660,75	116920,76
47	78660,89	116920,82
48	78661,02	116920,91
<b>Образуемый земельный участок 219</b>		
1	78701,20	116916,91

1	2	3
2	78703,27	116925,93
3	78602,42	116941,80
4	78601,81	116939,05
5	78614,67	116936,48
6	78655,05	116927,43
7	78701,03	116916,15
<b>Образуемый земельный участок 220</b>		
1	78661,18	116921,06
2	78661,30	116921,22
3	78661,38	116921,36
4	78661,43	116921,52
5	78661,46	116921,69
6	78661,47	116921,81
7	78661,46	116921,95
8	78661,44	116922,07
9	78661,40	116922,20
10	78661,34	116922,34
11	78661,26	116922,46
12	78661,18	116922,56
13	78661,09	116922,65
14	78661,00	116922,73
15	78660,91	116922,79
16	78660,80	116922,84
17	78660,70	116922,88
18	78660,58	116922,92
19	78660,40	116922,94
20	78660,21	116922,93
21	78660,10	116922,91
22	78659,98	116922,88
23	78659,83	116922,82
24	78659,73	116922,76
25	78659,64	116922,70
26	78659,56	116922,62
27	78659,47	116922,53
28	78659,38	116922,40
29	78659,31	116922,27
30	78659,26	116922,15
31	78659,23	116922,00
32	78659,21	116921,81
33	78659,23	116921,61
34	78659,28	116921,43
35	78659,32	116921,32
36	78659,38	116921,22
37	78659,45	116921,12
38	78659,54	116921,01

1	2	3
39	78659,68	116920,89
40	78659,86	116920,79
41	78660,04	116920,72
42	78660,15	116920,70
43	78660,31	116920,68
44	78660,42	116920,68
45	78660,59	116920,71
46	78660,75	116920,76
47	78660,89	116920,82
48	78661,02	116920,91
<b>Образуемый земельный участок 221</b>		
1	78622,06	116927,13
2	78622,14	116927,22
3	78622,22	116927,32
4	78622,29	116927,45
5	78622,35	116927,59
6	78622,38	116927,73
7	78622,40	116927,86
8	78622,40	116927,97
9	78622,39	116928,11
10	78622,37	116928,22
11	78622,33	116928,32
12	78622,29	116928,44
13	78622,23	116928,54
14	78622,15	116928,66
15	78622,07	116928,74
16	78621,98	116928,82
17	78621,88	116928,90
18	78621,74	116928,97
19	78621,61	116929,02
20	78621,48	116929,05
21	78621,28	116929,07
22	78621,10	116929,06
23	78620,99	116929,03
24	78620,89	116929,00
25	78620,78	116928,96
26	78620,67	116928,90
27	78620,55	116928,80
28	78620,46	116928,72
29	78620,39	116928,64
30	78620,32	116928,55
31	78620,25	116928,41
32	78620,20	116928,27
33	78620,17	116928,15
34	78620,15	116927,94

1	2	3
35	78620,17	116927,74
36	78620,19	116927,62
37	78620,23	116927,52
38	78620,30	116927,37
39	78620,36	116927,28
40	78620,49	116927,13
41	78620,64	116927,01
42	78620,76	116926,93
43	78620,92	116926,87
44	78621,08	116926,83
45	78621,28	116926,81
46	78621,43	116926,82
47	78621,56	116926,85
48	78621,67	116926,88
49	78621,81	116926,95
50	78621,94	116927,03
<b>Образуемый земельный участок 222</b>		
1	78599,82	116930,15
2	78601,81	116939,05
3	78596,86	116940,04
4	78597,19	116939,70
5	78597,98	116938,69
6	78598,65	116937,60
7	78599,19	116936,44
8	78599,60	116935,22
9	78599,87	116933,97
10	78599,99	116932,70
11	78599,98	116931,42
<b>Образуемый земельный участок 223</b>		
1	78599,26	116927,63
2	78599,82	116930,15
3	78599,98	116931,42
4	78599,99	116932,70
5	78599,87	116933,97
6	78599,60	116935,22
7	78599,19	116936,44
8	78598,65	116937,60
9	78597,98	116938,69
10	78597,19	116939,70
11	78596,86	116940,04
12	78590,59	116941,29
13	78583,26	116942,59
14	78430,67	116965,68
15	78419,08	116967,43
16	78419,29	116968,64

1	2	3
17	78418,65	116968,64
18	78417,14	116968,58
19	78415,63	116968,47
20	78414,13	116968,30
21	78412,63	116968,09
22	78411,14	116967,82
23	78409,66	116967,50
24	78408,20	116967,13
25	78406,75	116966,71
26	78405,31	116966,24
27	78403,89	116965,72
28	78402,49	116965,15
29	78401,11	116964,53
30	78400,01	116964,00
31	78398,45	116953,35
32	78403,86	116957,46
33	78404,68	116955,08
34	78397,98	116950,20
35	78397,78	116948,80
36	78406,54	116956,24
37	78407,47	116962,46
38	78409,71	116962,12
39	78408,89	116956,62
40	78409,82	116956,77
41	78417,46	116957,82
42	78418,38	116957,67
43	78438,09	116954,48
44	78438,70	116957,70
45	78440,92	116957,28
46	78440,32	116954,12
<b>Внутренний контур 1 (земельный участок 226)</b>		
1	78419,38	116958,32
2	78419,67	116960,30
3	78417,92	116960,57
4	78417,62	116960,61
5	78417,36	116958,63
6	78417,58	116958,60
<b>Внутренний контур 2 (земельный участок 227)</b>		
1	78413,18	116957,84
2	78413,17	116960,44
3	78410,28	116959,61
4	78409,82	116956,77
<b>Внутренний контур 3 (земельный участок 236)</b>		
1	78572,98	116934,38
2	78574,25	116941,33

1	2	3
3	78572,02	116941,74
4	78570,75	116934,79
<b>Внутренний контур 4 (земельный участок 224)</b>		
1	78496,34	116946,93
2	78496,54	116947,27
3	78496,61	116947,66
4	78496,54	116948,04
5	78496,34	116948,38
6	78496,04	116948,63
7	78495,67	116948,77
8	78495,28	116948,77
9	78494,91	116948,63
10	78494,61	116948,38
11	78494,41	116948,04
12	78494,35	116947,66
13	78494,41	116947,27
14	78494,61	116946,93
15	78494,91	116946,68
16	78495,28	116946,54
17	78495,67	116946,54
18	78496,04	116946,68
<b>Образуемый земельный участок 224</b>		
1	78496,34	116946,93
2	78496,54	116947,27
3	78496,61	116947,66
4	78496,54	116948,04
5	78496,34	116948,38
6	78496,04	116948,63
7	78495,67	116948,77
8	78495,28	116948,77
9	78494,91	116948,63
10	78494,61	116948,38
11	78494,41	116948,04
12	78494,35	116947,66
13	78494,41	116947,27
14	78494,61	116946,93
15	78494,91	116946,68
16	78495,28	116946,54
17	78495,67	116946,54
18	78496,04	116946,68
<b>Образуемый земельный участок 225</b>		
1	78425,83	116999,46
2	78423,85	116999,73
3	78423,57	116997,75
4	78425,55	116997,48

1	2	3
<b>Образуемый земельный участок 226</b>		
1	78419,38	116958,32
2	78419,67	116960,30
3	78417,92	116960,57
4	78417,62	116960,61
5	78417,36	116958,63
6	78417,58	116958,60
<b>Образуемый земельный участок 227</b>		
1	78413,18	116957,84
2	78413,17	116960,44
3	78410,28	116959,61
4	78409,82	116956,77
<b>Образуемый земельный участок 228</b>		
1	78596,86	116940,04
2	78596,30	116940,62
3	78583,26	116942,59
4	78590,59	116941,29
<b>Образуемый земельный участок 229</b>		
1	78598,52	116954,35
2	78598,62	116954,99
3	78577,95	116958,88
4	78562,72	116961,52
5	78562,53	116960,35
<b>Образуемый земельный участок 230</b>		
1	78598,62	116954,99
2	78600,98	116970,20
3	78566,13	116982,31
4	78562,72	116961,52
5	78577,95	116958,88
<b>Внутренний контур 1 (земельный участок 231)</b>		
1	78578,70	116968,67
2	78578,90	116969,01
3	78578,97	116969,40
4	78578,90	116969,78
5	78578,70	116970,12
6	78578,40	116970,37
7	78578,03	116970,51
8	78577,64	116970,51
9	78577,27	116970,37
10	78576,97	116970,12
11	78576,77	116969,78
12	78576,71	116969,40
13	78576,77	116969,01
14	78576,97	116968,67
15	78577,27	116968,42

1	2	3
16	78577,64	116968,28
17	78578,03	116968,28
18	78578,40	116968,42
<b>Образуемый земельный участок 231</b>		
1	78578,70	116968,67
2	78578,90	116969,01
3	78578,97	116969,40
4	78578,90	116969,78
5	78578,70	116970,12
6	78578,40	116970,37
7	78578,03	116970,51
8	78577,64	116970,51
9	78577,27	116970,37
10	78576,97	116970,12
11	78576,77	116969,78
12	78576,71	116969,40
13	78576,77	116969,01
14	78576,97	116968,67
15	78577,27	116968,42
16	78577,64	116968,28
17	78578,03	116968,28
18	78578,40	116968,42
<b>Образуемый земельный участок 232</b>		
1	78562,53	116960,35
2	78562,72	116961,52
3	78553,23	116963,16
4	78528,51	116967,20
5	78503,80	116971,12
6	78433,16	116982,25
7	78433,06	116981,92
<b>Образуемый земельный участок 233</b>		
1	78562,72	116961,52
2	78566,13	116982,31
3	78549,94	116988,15
4	78547,03	116988,62
5	78542,75	116989,30
6	78489,72	117000,70
7	78441,53	117008,98
8	78433,16	116982,25
9	78503,80	116971,12
10	78528,51	116967,20
11	78553,23	116963,16
<b>Образуемый земельный участок 234</b>		
1	78547,03	116988,62
2	78547,60	116992,80



1	2	3
3	78543,26	116993,35
4	78542,75	116989,30
<b>Образуемый земельный участок 235</b>		
1	78583,26	116942,59
2	78550,75	116948,37
3	78535,46	116950,89
4	78528,18	116952,05
5	78500,71	116956,42
6	78478,82	116959,95
7	78430,95	116967,56
8	78423,18	116968,51
9	78421,67	116968,61
10	78420,16	116968,65
11	78419,29	116968,64
12	78419,08	116967,43
13	78430,67	116965,68
<b>Образуемый земельный участок 236</b>		
1	78572,98	116934,38
2	78574,25	116941,33
3	78572,02	116941,74
4	78570,75	116934,79
<b>Образуемый земельный участок 237</b>		
1	78440,32	116954,12
2	78440,92	116957,28
3	78438,70	116957,70
4	78438,09	116954,48
<b>Образуемый земельный участок 238</b>		
1	78419,29	116968,64
2	78419,35	116969,00
3	78407,76	116970,93
4	78401,19	116972,02
5	78400,01	116964,00
6	78401,11	116964,53
7	78402,49	116965,15
8	78403,89	116965,72
9	78405,31	116966,24
10	78406,75	116966,71
11	78408,20	116967,13
12	78409,66	116967,50
13	78411,14	116967,82
14	78412,63	116968,09
15	78414,13	116968,30
16	78415,63	116968,47
17	78417,14	116968,58
18	78418,65	116968,64

1	2	3
<b>Образуемый земельный участок 239</b>		
1	78422,91	116969,58
2	78427,08	116982,92
3	78427,17	116983,19
4	78401,06	116987,26
5	78381,21	116990,24
6	78196,99	117016,70
7	78184,60	117018,47
8	78172,17	117020,20
9	78159,71	117021,83
10	78156,34	117022,23
11	78152,84	117011,05
<b>Образуемый земельный участок 240</b>		
1	78433,16	116982,25
2	78441,53	117008,98
3	78435,66	117010,34
4	78427,17	116983,19
<b>Образуемый земельный участок 241</b>		
1	78401,06	116987,26
2	78158,06	117027,74
3	78156,34	117022,23
4	78159,71	117021,83
5	78172,17	117020,20
6	78184,60	117018,47
7	78196,99	117016,70
8	78381,21	116990,24
<b>Образуемый земельный участок 242</b>		
1	78408,89	116956,62
2	78409,71	116962,12
3	78407,47	116962,46
4	78406,54	116956,24
<b>Образуемый земельный участок 243</b>		
1	78404,68	116955,08
2	78403,86	116957,46
3	78398,45	116953,35
4	78397,98	116950,20
<b>Образуемый земельный участок 244</b>		
1	78397,98	116950,20
2	78398,45	116953,35
3	78395,70	116951,27
4	78396,92	116949,43
<b>Образуемый земельный участок 245</b>		
1	78397,78	116948,80
2	78397,98	116950,20
3	78396,92	116949,43

1	2	3
4	78395,70	116951,27
5	78398,45	116953,35
6	78400,01	116964,00
7	78398,42	116963,16
8	78397,11	116962,40
9	78395,82	116961,60
10	78394,57	116960,76
11	78393,35	116959,87
12	78392,15	116958,94
13	78390,99	116957,97
14	78384,79	116951,02
15	78392,60	116949,68
16	78393,80	116949,48
17	78394,39	116949,38
<b>Образуемый земельный участок 246</b>		
1	79132,51	116346,43
2	79131,76	116348,52
3	79126,09	116364,44
4	79121,71	116365,00
5	79123,47	116371,76
6	79119,63	116382,56
7	79086,85	116389,81
8	79083,32	116376,29
9	78798,17	116432,98
10	78793,44	116433,97
11	78758,33	116441,74
12	78620,49	116472,27
13	78615,69	116473,38
14	78610,91	116474,58
15	78606,15	116475,88
16	78601,41	116477,27
17	78601,40	116477,27
18	78596,71	116478,74
19	78592,03	116480,30
20	78587,38	116481,96
21	78582,77	116483,70
22	78578,19	116485,53
23	78574,92	116486,99
24	78566,66	116495,42
25	78555,78	116501,41
26	78540,21	116509,99
27	78531,36	116515,46
28	78522,71	116521,25
29	78530,22	116531,54
30	78512,82	116545,10

1	2	3
31	78504,87	116534,93
32	78461,75	116573,37
33	78482,41	116594,64
34	78452,37	116623,83
35	78431,35	116602,60
36	78420,85	116615,19
37	78413,45	116625,62
38	78405,04	116638,73
39	78397,57	116652,39
40	78391,07	116666,54
41	78385,58	116681,10
42	78381,11	116696,02
43	78377,70	116711,22
44	78375,37	116726,61
45	78374,11	116742,13
46	78397,43	116739,40
47	78402,33	116772,67
48	78375,15	116776,80
49	78377,08	116792,26
50	78374,81	116792,60
51	78376,56	116804,51
52	78397,78	116948,80
53	78394,39	116949,38
54	78395,94	116948,17
55	78392,20	116943,72
56	78390,12	116945,11
57	78393,80	116949,48
58	78392,60	116949,68
59	78384,79	116951,02
60	78383,92	116949,65
61	78383,10	116948,26
62	78382,32	116946,84
63	78381,59	116945,39
64	78380,92	116943,92
65	78380,29	116942,42
66	78379,72	116940,91
67	78379,19	116939,38
68	78378,72	116937,83
69	78378,31	116936,27
70	78377,94	116934,69
71	78377,63	116933,10
72	78356,39	116804,34
73	78355,46	116798,67
74	78354,57	116793,02
75	78353,74	116787,36

1	2	3
76	78352,69	116778,90
77	78351,94	116770,40
78	78351,48	116761,88
79	78351,31	116753,35
80	78351,43	116744,82
81	78351,85	116736,30
82	78352,57	116727,80
83	78353,57	116719,33
84	78354,87	116710,90
85	78356,46	116702,52
86	78358,34	116694,19
87	78360,50	116685,94
88	78362,94	116677,77
89	78365,67	116669,68
90	78368,67	116661,70
91	78371,95	116653,82
92	78375,49	116646,06
93	78379,31	116638,43
94	78383,38	116630,94
95	78387,71	116623,58
96	78392,29	116616,39
97	78397,11	116609,35
98	78402,18	116602,49
99	78407,47	116595,80
100	78413,00	116589,30
101	78418,75	116583,00
102	78424,71	116576,89
103	78432,97	116569,03
104	78437,20	116565,16
105	78439,61	116562,98
106	78441,46	116561,31
107	78473,30	116532,59
108	78477,20	116529,08
109	78481,10	116525,60
110	78485,02	116522,15
111	78488,98	116518,77
112	78496,91	116512,34
113	78505,05	116506,18
114	78513,40	116500,31
115	78521,95	116494,73
116	78530,68	116489,44
117	78539,59	116484,46
118	78548,66	116479,78
119	78557,89	116475,42
120	78567,26	116471,38

1	2	3
121	78576,77	116467,66
122	78586,40	116464,27
123	78592,46	116462,01
124	78620,41	116455,06
125	78626,31	116453,59
126	78773,95	116421,11
127	78815,56	116412,38
128	78923,04	116391,10
129	78951,00	116385,15
130	78978,78	116378,41
131	79014,15	116369,30
132	79044,73	116361,93
133	79075,52	116355,54
134	79101,74	116350,96
135	79106,49	116350,13
<b>Внутренний контур 1 (земельный участок 247)</b>		
1	78390,67	116938,60
2	78391,29	116942,25
3	78388,85	116942,69
4	78388,23	116939,05
<b>Внутренний контур 2 (земельный участок 249)</b>		
1	78546,51	116492,63
2	78544,75	116493,58
3	78543,80	116491,82
4	78545,56	116490,87
<b>Внутренний контур 3 (земельный участок 248)</b>		
1	78386,82	116930,43
2	78387,56	116934,12
3	78385,59	116934,49
4	78384,85	116930,80
<b>Образуемый земельный участок 247</b>		
1	78390,67	116938,60
2	78391,29	116942,25
3	78388,85	116942,69
4	78388,23	116939,05
<b>Образуемый земельный участок 248</b>		
1	78386,82	116930,43
2	78387,56	116934,12
3	78385,59	116934,49
4	78384,85	116930,80
<b>Образуемый земельный участок 249</b>		
1	78546,51	116492,63
2	78544,75	116493,58
3	78543,80	116491,82
4	78545,56	116490,87

1	2	3
<b>Образуемый земельный участок 250</b>		
1	78392,20	116943,72
2	78395,94	116948,17
3	78394,39	116949,38
4	78393,80	116949,48
5	78390,12	116945,11
<b>Образуемый земельный участок 251</b>		
1	78377,08	116792,26
2	78376,56	116804,51
3	78374,81	116792,60
<b>Образуемый земельный участок 252</b>		
1	78555,78	116501,41
2	78562,70	116514,72
3	78548,15	116523,43
4	78540,21	116509,99
<b>Образуемый земельный участок 253</b>		
1	78577,59	116457,93
2	78577,79	116458,27
3	78577,86	116458,66
4	78577,79	116459,04
5	78577,59	116459,38
6	78577,29	116459,63
7	78576,92	116459,77
8	78576,53	116459,77
9	78576,16	116459,63
10	78575,86	116459,38
11	78575,66	116459,04
12	78575,60	116458,66
13	78575,66	116458,27
14	78575,86	116457,93
15	78576,16	116457,68
16	78576,53	116457,54
17	78576,92	116457,54
18	78577,29	116457,68
<b>Образуемый земельный участок 254</b>		
1	78565,04	116460,55
2	78565,24	116460,89
3	78565,31	116461,28
4	78565,24	116461,66
5	78565,04	116462,00
6	78564,74	116462,25
7	78564,38	116462,39
8	78563,98	116462,39
9	78563,62	116462,25
10	78563,32	116462,00

1	2	3
11	78563,12	116461,66
12	78563,06	116461,28
13	78563,12	116460,89
14	78563,32	116460,55
15	78563,62	116460,30
16	78563,98	116460,16
17	78564,38	116460,16
18	78564,74	116460,30
<b>Образуемый земельный участок 255</b>		
1	78663,47	116430,17
2	78666,76	116443,54
3	78626,31	116453,59
4	78620,41	116455,06
5	78592,46	116462,01
6	78588,95	116447,73
7	78593,36	116446,36
8	78601,28	116444,14
9	78609,26	116442,16
10	78617,28	116440,39
<b>Образуемый земельный участок 256</b>		
1	79138,14	116330,63
2	79132,51	116346,43
3	79106,49	116350,13
4	79101,74	116350,96
5	79075,52	116355,54
6	79044,73	116361,93
7	79014,15	116369,30
8	78978,78	116378,41
9	78951,00	116385,15
10	78923,04	116391,10
11	78815,56	116412,38
12	78773,95	116421,11
13	78626,31	116453,59
14	78666,76	116443,54
15	78740,37	116425,23
16	78971,00	116367,86
17	78973,29	116364,29
18	79010,41	116354,77
19	79039,46	116347,78
20	79068,71	116341,67
21	79093,50	116337,39
22	79097,83	116336,58
23	79110,93	116334,14
<b>Образуемый земельный участок 257</b>		
1	78737,68	116413,77



1	2	3
2	78740,37	116425,23
3	78666,76	116443,54
4	78663,47	116430,17
5	78672,26	116428,23
6	78706,56	116420,65
<b>Образуемый земельный участок 258</b>		
1	78973,29	116364,29
2	78971,00	116367,86
3	78740,37	116425,23
4	78737,68	116413,77
5	78784,05	116403,56
6	78812,65	116397,66
7	78920,13	116376,39
8	78965,44	116366,30
<b>Образуемый земельный участок 259</b>		
1	79119,63	116382,56
2	79133,44	116435,80
3	79134,59	116440,23
4	79102,18	116448,67
5	79086,85	116389,81
<b>Образуемый земельный участок 260</b>		
1	79139,67	116433,93
2	79140,88	116438,59
3	79134,59	116440,23
4	79133,44	116435,80
1	2	3
<b>Образуемый земельный участок 262</b>		
1	79123,47	116371,76
2	79125,85	116380,87
3	79119,63	116382,56
<b>Образуемый земельный участок 263</b>		
1	79070,00	116245,62
2	79080,15	116285,25
3	79073,43	116287,22
4	79066,80	116289,45
5	79061,27	116291,58
6	79050,61	116250,67
<b>Образуемый земельный участок 264</b>		
1	79072,86	116244,84
2	79089,32	116240,59
3	79107,74	116311,35
4	79146,79	116306,36
5	79138,14	116330,63
6	79110,93	116334,14
7	79097,83	116336,58

1	2	3
<b>Образуемый земельный участок 265</b>		
1	78993,76	116338,02
2	78992,06	116339,82
3	78987,45	116345,09
4	78983,04	116350,53
5	78978,84	116356,12
6	78974,84	116361,87
7	78973,29	116364,29
8	78965,44	116366,30
9	78920,13	116376,39
10	78812,65	116397,66
11	78784,05	116403,56
12	78737,68	116413,77
13	78732,38	116391,17
14	78781,55	116380,28
15	78806,26	116375,30
16	78829,21	116371,75
17	78842,31	116368,13
<b>Образуемый земельный участок 266</b>		
1	78732,38	116391,17
2	78737,68	116413,77
3	78706,56	116420,65
4	78672,26	116428,23
5	78663,47	116430,17
6	78657,94	116407,65
<b>Образуемый земельный участок 267</b>		
1	78657,94	116407,65
2	78663,47	116430,17
3	78617,28	116440,39
4	78609,26	116442,16
5	78601,28	116444,14
6	78593,36	116446,36
7	78588,95	116447,73
8	78583,16	116424,21
<b>Образуемый земельный участок 268</b>		
1	78312,13	116744,16
2	78317,23	116778,88
3	78333,48	116889,48
4	78343,63	116958,56
5	78343,91	116960,53
6	78348,12	116959,13
7	78350,81	116958,23
8	78360,44	116955,22
9	78360,92	116953,79
10	78361,35	116952,34

1	2	3
11	78361,73	116950,88
12	78362,06	116949,41
13	78362,35	116947,93
14	78362,58	116946,44
15	78362,76	116944,94
16	78362,90	116943,44
17	78362,98	116941,93
18	78363,01	116940,42
19	78363,00	116938,91
20	78362,93	116937,41
21	78362,81	116935,90
22	78362,64	116934,40
23	78354,66	116885,99
24	78338,49	116786,45
25	78337,57	116777,78
26	78337,03	116772,09
27	78336,71	116765,67
28	78336,39	116759,26
29	78336,38	116753,07
30	78336,38	116746,88
31	78336,69	116740,22
32	78337,01	116733,57
33	78338,10	116723,78
34	78339,19	116713,98
35	78340,62	116706,08
36	78342,04	116698,18
37	78343,87	116690,68
38	78345,70	116683,18
39	78348,18	116675,16
40	78351,04	116666,06
41	78355,46	116654,34
42	78358,77	116646,72
43	78362,76	116638,21
44	78368,00	116627,74
45	78372,22	116620,08
46	78380,20	116608,03
47	78385,26	116600,13
48	78388,15	116596,04
49	78403,76	116577,35
50	78409,32	116571,24
51	78415,07	116565,32
52	78421,00	116559,59
53	78427,12	116554,05
54	78451,83	116531,76
55	78455,39	116528,50

1	2	3
56	78463,25	116521,46
57	78465,21	116519,69
58	78471,15	116514,37
59	78479,33	116507,29
60	78485,23	116502,45
61	78491,61	116497,61
62	78497,99	116492,78
63	78503,29	116489,13
64	78510,93	116483,96
65	78525,61	116475,05
66	78536,78	116469,08
67	78548,11	116463,46
68	78558,45	116458,86
69	78567,35	116455,20
70	78576,37	116451,84
71	78585,51	116448,79
72	78588,95	116447,73
73	78583,16	116424,21
74	78561,07	116433,51
75	78539,29	116443,51
76	78517,84	116454,20
77	78515,60	116455,53
78	78513,36	116456,87
79	78511,14	116458,23
80	78508,94	116459,62
81	78506,74	116461,02
82	78504,55	116462,44
83	78502,38	116463,87
84	78500,22	116465,33
85	78498,07	116466,80
86	78495,93	116468,29
87	78493,81	116469,80
88	78491,70	116471,33
89	78489,60	116472,87
90	78487,51	116474,43
91	78485,44	116476,01
92	78483,38	116477,60
93	78481,33	116479,21
94	78479,30	116480,84
95	78477,28	116482,49
96	78475,27	116484,15
97	78473,28	116485,83
98	78471,30	116487,53
99	78469,34	116489,24
100	78467,39	116490,97

1	2	3
101	78465,45	116492,71
102	78463,53	116494,47
103	78461,63	116496,25
104	78459,74	116498,04
105	78457,86	116499,85
106	78417,15	116539,41
107	78399,22	116556,83
108	78364,08	116590,98
109	78359,99	116595,08
110	78356,04	116599,32
111	78352,23	116603,68
112	78348,56	116608,16
113	78345,04	116612,76
114	78341,68	116617,47
115	78338,47	116622,29
116	78335,41	116627,21
117	78332,52	116632,23
118	78329,80	116637,34
119	78327,24	116642,53
120	78324,85	116647,81
121	78322,64	116653,16
122	78320,60	116658,58
123	78318,74	116664,06
124	78317,06	116669,60
125	78315,57	116675,20
126	78314,25	116680,84
127	78313,12	116686,52
128	78312,17	116692,23
129	78311,42	116697,97
130	78310,85	116703,73
131	78310,46	116709,51
132	78310,27	116715,30
133	78310,27	116721,09
134	78310,45	116726,88
135	78310,82	116732,66
136	78311,38	116738,42
<b>Внутренний контур 1 (земельный участок 273)</b>		
1	78351,68	116956,43
2	78350,81	116958,23
3	78349,11	116957,41
4	78350,06	116955,65
<b>Внутренний контур 2 (земельный участок 270)</b>		
1	78355,16	116935,57
2	78355,55	116940,15
3	78353,56	116940,53

1	2	3
4	78353,18	116935,93
<b>Внутренний контур 3 (земельный участок 271)</b>		
1	78355,21	116945,79
2	78354,87	116947,76
3	78352,90	116947,45
4	78353,24	116945,48
<b>Образуемый земельный участок 269</b>		
1	78409,03	117002,14
2	78397,24	117003,80
3	78395,24	117003,94
4	78394,99	117002,29
5	78408,57	117000,24
<b>Образуемый земельный участок 270</b>		
1	78355,16	116935,57
2	78355,55	116940,15
3	78353,56	116940,53
4	78353,18	116935,93
<b>Образуемый земельный участок 271</b>		
1	78355,21	116945,79
2	78354,87	116947,76
3	78352,90	116947,45
4	78353,24	116945,48
<b>Образуемый земельный участок 272</b>		
1	78393,06	117008,04
2	78391,09	117007,66
3	78391,48	117005,69
4	78393,44	117006,08
<b>Образуемый земельный участок 273</b>		
1	78351,68	116956,43
2	78350,81	116958,23
3	78349,11	116957,41
4	78350,06	116955,65
<b>Образуемый земельный участок 274</b>		
1	78517,84	116454,20
2	78515,60	116455,53
3	78513,36	116456,87
4	78511,14	116458,23
5	78508,94	116459,62
6	78506,74	116461,02
7	78504,55	116462,44
8	78502,38	116463,87
9	78501,47	116464,49
10	78495,60	116455,23
11	78515,26	116443,70
<b>Образуемый земельный участок 276</b>		

1	2	3
1	78344,38	116963,71
2	78338,78	116964,51
3	78183,10	116986,87
4	78184,84	116980,29
5	78318,40	116961,66
6	78343,63	116958,56
7	78343,91	116960,53
<b>Образуемый земельный участок 277</b>		
1	78349,71	116960,36
2	78348,50	116961,95
3	78346,91	116960,73
4	78348,12	116959,13
<b>Образуемый земельный участок 278</b>		
1	78346,00	116964,52
2	78343,15	116967,28
3	78341,76	116965,95
4	78344,38	116963,71
5	78344,70	116963,43
<b>Образуемый земельный участок 279</b>		
1	78338,98	116967,74
2	78340,14	116969,31
3	78337,26	116971,45
4	78336,09	116969,92
<b>Образуемый земельный участок 280</b>		
1	78334,22	116970,59
2	78334,50	116972,57
3	78327,56	116975,15
4	78327,28	116973,17
<b>Образуемый земельный участок 281</b>		
1	78327,28	116973,17
2	78327,56	116975,15
3	78322,51	116975,89
4	78322,46	116975,67
5	78322,10	116973,92
<b>Образуемый земельный участок 282</b>		
1	78322,00	116973,45
2	78322,10	116973,92
3	78322,46	116975,67
4	78314,88	116977,25
5	78314,42	116975,03
<b>Образуемый земельный участок 283</b>		
1	78372,84	117011,38
2	78371,24	117012,57
3	78369,91	117010,80
4	78349,45	117013,75

1	2	3
5	78349,15	117011,77
6	78370,80	117008,65
<b>Образуемый земельный участок 284</b>		
1	78307,08	116972,99
2	78307,63	116976,05
3	78305,55	116976,42
4	78305,16	116973,32
<b>Образуемый земельный участок 285</b>		
1	76990,94	117301,43
2	77082,10	117254,60
3	77143,50	117220,48
4	77148,49	117229,70
5	77170,73	117217,66
6	77188,06	117208,30
7	77187,78	117207,64
8	77187,42	117206,80
9	77187,06	117205,96
10	77186,71	117205,13
11	77186,35	117204,29
12	77185,99	117203,46
13	77185,63	117202,62
14	77185,35	117201,97
15	77185,27	117201,79
16	77184,91	117200,95
17	77184,55	117200,12
18	77184,18	117199,28
19	77183,82	117198,45
20	77183,46	117197,61
21	77183,10	117196,78
22	77182,73	117195,95
23	77182,37	117195,11
24	77182,00	117194,28
25	77181,64	117193,45
26	77181,27	117192,61
27	77180,91	117191,78
28	77180,54	117190,95
29	77180,17	117190,12
30	77179,80	117189,29
31	77179,44	117188,45
32	77179,07	117187,62
33	77178,70	117186,79
34	77178,33	117185,96
35	77177,25	117183,53
36	77199,33	117171,66
37	77206,09	117186,97



1	2	3
38	77253,52	117163,06
39	77303,02	117136,33
40	77339,53	117116,86
41	77359,59	117106,39
42	77380,25	117097,17
43	77400,16	117088,88
44	77422,47	117080,87
45	77450,71	117071,93
46	77746,40	117000,21
47	77743,62	116993,97
48	77773,76	116980,54
49	77778,29	116990,71
50	77783,39	117002,15
51	77813,09	116995,30
52	77841,78	116989,94
53	77870,77	116986,18
54	77891,15	116984,51
55	77914,51	116983,58
56	77940,80	116983,78
57	77979,06	116986,41
58	78001,85	116988,53
59	78028,71	116991,87
60	78059,14	116994,51
61	78085,44	116995,18
62	78104,82	116994,74
63	78107,06	116987,88
64	78145,81	116985,32
65	78160,24	116983,45
66	78168,30	116985,65
67	78169,33	116982,29
68	78184,84	116980,29
69	78183,10	116986,87
70	78338,78	116964,51
71	78344,38	116963,71
72	78343,91	116960,53
73	78348,12	116959,13
74	78350,81	116958,23
75	78360,44	116955,22
76	78359,88	116956,65
77	78359,27	116958,05
78	78358,60	116959,43
79	78357,89	116960,79
80	78357,13	116962,12
81	78356,33	116963,43
82	78355,48	116964,71

1	2	3
83	78354,58	116965,95
84	78353,65	116967,17
85	78352,67	116968,34
86	78351,65	116969,49
87	78350,59	116970,60
88	78349,49	116971,67
89	78348,36	116972,70
90	78347,19	116973,69
91	78345,99	116974,64
92	78344,75	116975,55
93	78343,48	116976,41
94	78342,19	116977,23
95	78340,86	116978,00
96	78339,51	116978,73
97	78338,14	116979,41
98	78336,74	116980,04
99	78335,32	116980,62
100	78333,88	116981,15
101	78332,42	116981,62
102	78330,95	116982,05
103	78329,47	116982,43
104	78320,83	116983,75
105	78309,03	116985,34
106	78194,85	117001,85
107	78182,49	117003,62
108	78170,16	117005,33
109	78157,84	117006,95
110	78145,52	117008,41
111	78133,22	117009,69
112	78120,93	117010,72
113	78108,64	117011,46
114	78096,36	117011,86
115	78078,63	117011,78
116	78070,52	117011,48
117	78062,39	117011,03
118	78054,26	117010,45
119	78046,11	117009,77
120	78037,95	117009,01
121	78029,78	117008,18
122	78021,59	117007,30
123	78013,39	117006,40
124	78005,17	117005,50
125	77996,93	117004,61
126	77988,67	117003,76
127	77980,39	117002,96

1	2	3
128	77972,09	117002,23
129	77963,77	117001,58
130	77955,42	117001,04
131	77947,05	117000,62
132	77930,41	117000,19
133	77913,78	117000,33
134	77897,15	117001,02
135	77880,56	117002,26
136	77864,02	117004,06
137	77850,33	117005,97
138	77836,72	117008,21
139	77825,10	117010,36
140	77823,18	117010,72
141	77809,72	117013,47
142	77796,32	117016,39
143	77782,97	117019,45
144	77768,99	117022,75
145	77756,41	117025,78
146	77512,87	117084,44
147	77500,58	117087,41
148	77488,28	117090,43
149	77475,97	117093,55
150	77463,67	117096,82
151	77451,40	117100,29
152	77439,17	117104,01
153	77427,00	117108,01
154	77414,91	117112,35
155	77410,05	117114,21
156	77398,16	117119,06
157	77386,43	117124,21
158	77374,84	117129,62
159	77363,39	117135,23
160	77352,05	117141,01
161	77340,81	117146,91
162	77329,63	117152,88
163	77318,51	117158,88
164	77145,77	117252,16
165	77113,62	117269,15
166	76824,13	117418,73
167	76648,02	117509,82
168	76633,99	117517,08
169	76626,16	117507,83
170	76622,78	117509,42
171	76597,40	117410,66
172	76616,80	117403,81

1	2	3
173	76620,54	117402,70
174	76639,73	117397,02
175	76645,11	117395,42
176	76660,30	117452,50
177	76690,50	117436,09
178	76703,29	117459,62
179	76728,36	117446,67
180	76724,48	117439,17
<b>Внутренний контур 1 (земельный участок 277)</b>		
1	78349,71	116960,36
2	78348,50	116961,95
3	78346,91	116960,73
4	78348,12	116959,13
<b>Внутренний контур 2 (земельный участок 278)</b>		
1	78346,00	116964,52
2	78343,15	116967,28
3	78341,76	116965,95
4	78344,38	116963,71
5	78344,70	116963,43
<b>Внутренний контур 3 (земельный участок 279)</b>		
1	78338,98	116967,74
2	78340,14	116969,31
3	78337,26	116971,45
4	78336,09	116969,92
<b>Внутренний контур 4 (земельный участок 280)</b>		
1	78334,22	116970,59
2	78334,50	116972,57
3	78327,56	116975,15
4	78327,28	116973,17
<b>Внутренний контур 5 (земельный участок 281)</b>		
1	78327,28	116973,17
2	78327,56	116975,15
3	78322,51	116975,89
4	78322,46	116975,67
5	78322,10	116973,92
<b>Внутренний контур 6 (земельный участок 282)</b>		
1	78322,00	116973,45
2	78322,10	116973,92
3	78322,46	116975,67
4	78314,88	116977,25
5	78314,42	116975,03
<b>Внутренний контур 7 (земельный участок 284)</b>		
1	78307,08	116972,99
2	78307,63	116976,05
3	78305,55	116976,42

1	2	3
4	78305,16	116973,32
<b>Внутренний контур 8 (земельный участок 313)</b>		
1	77752,94	117000,85
2	77753,14	117001,19
3	77753,21	117001,58
4	77753,14	117001,96
5	77752,94	117002,30
6	77752,64	117002,55
7	77752,27	117002,69
8	77751,88	117002,69
9	77751,51	117002,55
10	77751,21	117002,30
11	77751,01	117001,96
12	77750,95	117001,58
13	77751,01	117001,19
14	77751,21	117000,85
15	77751,51	117000,60
16	77751,88	117000,46
17	77752,27	117000,46
18	77752,64	117000,60
<b>Образуемый земельный участок 286</b>		
1	78341,07	117006,98
2	78331,38	117008,37
3	78331,26	117007,51
4	78326,44	117008,17
5	78326,14	117006,20
6	78331,00	117005,49
7	78340,69	117004,09
<b>Образуемый земельный участок 294</b>		
1	76787,46	117465,83
2	76785,67	117466,72
3	76784,78	117464,92
4	76786,58	117464,04
<b>Образуемый земельный участок 295</b>		
1	76765,09	117478,68
2	76763,50	117479,89
3	76762,29	117478,30
4	76763,88	117477,09
<b>Образуемый земельный участок 297</b>		
1	78165,18	117065,93
2	78140,12	117068,51
3	78138,33	117052,03
4	78137,67	117045,96
5	78162,81	117042,91
<b>Образуемый земельный участок 299</b>		

1	2	3
1	78152,84	117011,05
2	78156,34	117022,23
3	78147,19	117023,32
4	78134,63	117024,62
5	78122,01	117025,68
6	78109,35	117026,44
7	78096,63	117026,86
8	78078,22	117026,77
9	78069,82	117026,46
10	78061,45	117026,00
11	78053,10	117025,41
12	78044,78	117024,71
13	78036,48	117023,94
14	78028,22	117023,09
15	78019,97	117022,21
16	78011,75	117021,31
17	78003,54	117020,41
18	77995,35	117019,53
19	77987,17	117018,69
20	77979,00	117017,90
21	77970,84	117017,17
22	77962,69	117016,54
23	77959,60	117016,33
24	77954,55	117016,01
25	77946,42	117015,60
26	77930,28	117015,19
27	77914,15	117015,32
28	77898,02	117015,99
29	77881,93	117017,20
30	77865,89	117018,95
31	77852,59	117020,80
32	77839,31	117022,98
33	77826,06	117025,44
34	77812,82	117028,14
35	77808,58	117029,05
36	77804,64	117020,41
37	77824,34	117015,81
38	77874,53	117004,10
39	77909,42	117002,66
40	77956,60	117007,10
41	77998,67	117011,06
42	78083,15	117021,75
<b>Образуемый земельный участок 300</b>		
1	78156,34	117022,23
2	78158,06	117027,74

1	2	3
3	78162,81	117042,91
4	78137,67	117045,96
5	78137,15	117041,30
6	78117,55	117043,36
7	78092,37	117045,84
8	78092,65	117048,43
9	78058,11	117047,43
10	78041,92	117046,41
11	78025,12	117045,00
12	77967,07	117039,35
13	77928,48	117037,61
14	77894,55	117039,07
15	77820,87	117056,03
16	77808,58	117029,05
17	77812,82	117028,14
18	77826,06	117025,44
19	77839,31	117022,98
20	77852,59	117020,80
21	77865,89	117018,95
22	77881,93	117017,20
23	77898,02	117015,99
24	77914,15	117015,32
25	77930,28	117015,19
26	77946,42	117015,60
27	77954,55	117016,01
28	77959,60	117016,33
29	77962,69	117016,54
30	77970,84	117017,17
31	77979,00	117017,90
32	77987,17	117018,69
33	77995,35	117019,53
34	78003,54	117020,41
35	78011,75	117021,31
36	78019,97	117022,21
37	78028,22	117023,09
38	78036,48	117023,94
39	78044,78	117024,71
40	78053,10	117025,41
41	78061,45	117026,00
42	78069,82	117026,46
43	78078,22	117026,77
44	78096,63	117026,86
45	78109,35	117026,44
46	78122,01	117025,68
47	78134,63	117024,62

1	2	3
48	78147,19	117023,32
<b>Образуемый земельный участок 301</b>		
1	77974,97	116977,23
2	78016,41	116982,16
3	78057,40	116986,89
4	78107,06	116987,88
5	78104,82	116994,74
6	78085,44	116995,18
7	78059,14	116994,51
8	78028,71	116991,87
9	78001,85	116988,53
10	77979,06	116986,41
<b>Образуемый земельный участок 302</b>		
1	77778,29	116990,71
2	77805,14	116988,34
3	77874,64	116977,26
4	77903,69	116975,36
5	77935,77	116975,05
6	77974,97	116977,23
7	77979,06	116986,41
8	77940,80	116983,78
9	77914,51	116983,58
10	77891,15	116984,51
11	77870,77	116986,18
12	77841,78	116989,94
13	77813,09	116995,30
14	77783,39	117002,15
<b>Образуемый земельный участок 303</b>		
1	76801,30	117475,85
2	76797,39	117468,28
3	76771,86	117481,47
4	76758,68	117491,56
5	76685,24	117529,49
6	76692,83	117559,42
7	76711,56	117633,29
8	76659,93	117650,30
9	76636,36	117562,56
10	76633,68	117552,03
11	76629,64	117536,10
12	76831,14	117431,99
13	77120,51	117282,47
14	77152,90	117265,36
15	77325,64	117172,08
16	77336,74	117166,09
17	77347,83	117160,16



1	2	3
18	77358,95	117154,33
19	77370,11	117148,64
20	77381,33	117143,14
21	77392,62	117137,87
22	77404,01	117132,87
23	77415,50	117128,19
24	77420,19	117126,39
25	77431,87	117122,20
26	77443,68	117118,31
27	77455,61	117114,69
28	77467,63	117111,29
29	77479,74	117108,07
30	77491,90	117104,98
31	77504,12	117101,98
32	77516,38	117099,02
33	77529,93	117040,36
34	77773,16	117037,18
35	77786,38	117034,06
36	77799,60	117031,03
37	77808,58	117029,05
38	77820,87	117056,03
39	77777,34	117078,69
40	77762,31	117082,64
41	77756,15	117058,52
42	77699,05	117072,35
43	77701,10	117080,15
44	77499,69	117128,75
45	77428,58	117149,88
46	77366,40	117178,57
47	77303,34	117215,64
48	77236,04	117255,22
49	77122,55	117309,90
50	77036,91	117352,07
51	76858,75	117444,57
<b>Внутренний контур 1 (земельный участок 308)</b>		
1	77117,30	117293,11
2	77118,25	117294,87
3	77116,49	117295,82
4	77115,54	117294,06
<b>Внутренний контур 2 (земельный участок 307)</b>		
1	77140,36	117281,04
2	77141,31	117282,80
3	77139,55	117283,75
4	77138,60	117281,99
<b>Внутренний контур 3 (земельный участок 294)</b>		

1	2	3
1	76787,46	117465,83
2	76785,67	117466,72
3	76784,78	117464,92
4	76786,58	117464,04
<b>Внутренний контур 4 (земельный участок 295)</b>		
1	76765,09	117478,68
2	76763,50	117479,89
3	76762,29	117478,30
4	76763,88	117477,09
<b>Внутренний контур 5 (земельный участок 314)</b>		
1	77770,55	117040,64
2	77770,75	117040,98
3	77770,82	117041,37
4	77770,75	117041,75
5	77770,55	117042,09
6	77770,25	117042,34
7	77769,88	117042,48
8	77769,49	117042,48
9	77769,12	117042,34
10	77768,82	117042,09
11	77768,62	117041,75
12	77768,56	117041,37
13	77768,62	117040,98
14	77768,82	117040,64
15	77769,12	117040,39
16	77769,49	117040,25
17	77769,88	117040,25
18	77770,25	117040,39
<b>Образуемый земельный участок 307</b>		
1	77140,36	117281,04
2	77141,31	117282,80
3	77139,55	117283,75
4	77138,60	117281,99
<b>Образуемый земельный участок 308</b>		
1	77117,30	117293,11
2	77118,25	117294,87
3	77116,49	117295,82
4	77115,54	117294,06
<b>Образуемый земельный участок 313</b>		
1	77752,94	117000,85
2	77753,14	117001,19
3	77753,21	117001,58
4	77753,14	117001,96
5	77752,94	117002,30
6	77752,64	117002,55

1	2	3
7	77752,27	117002,69
8	77751,88	117002,69
9	77751,51	117002,55
10	77751,21	117002,30
11	77751,01	117001,96
12	77750,95	117001,58
13	77751,01	117001,19
14	77751,21	117000,85
15	77751,51	117000,60
16	77751,88	117000,46
17	77752,27	117000,46
18	77752,64	117000,60
<b>Образуемый земельный участок 314</b>		
1	77770,55	117040,64
2	77770,75	117040,98
3	77770,82	117041,37
4	77770,75	117041,75
5	77770,55	117042,09
6	77770,25	117042,34
7	77769,88	117042,48
8	77769,49	117042,48
9	77769,12	117042,34
10	77768,82	117042,09
11	77768,62	117041,75
12	77768,56	117041,37
13	77768,62	117040,98
14	77768,82	117040,64
15	77769,12	117040,39
16	77769,49	117040,25
17	77769,88	117040,25
18	77770,25	117040,39
<b>Образуемый земельный участок 316</b>		
1	77036,91	117352,07
2	77122,55	117309,90
3	77265,36	117584,21
4	76937,29	117757,61
5	76806,76	117506,19
6	76796,49	117486,40
7	76801,30	117475,85
8	76858,75	117444,57
<b>Образуемый земельный участок 317</b>		
1	76827,00	117424,17
2	76831,14	117431,99
3	76629,64	117536,10
4	76633,68	117552,03

1	2	3
5	76496,86	117624,17
6	76493,03	117627,48
7	76486,27	117614,39
8	76420,90	117648,17
9	76426,40	117658,80
10	76314,83	117716,45
11	76284,67	117732,70
12	76255,14	117749,98
13	76226,24	117768,28
14	76198,00	117787,59
15	76170,45	117807,86
16	76143,64	117829,09
17	76117,58	117851,25
18	76092,30	117874,31
19	76067,86	117898,23
20	76044,27	117923,00
21	76021,63	117948,51
22	76012,47	117940,76
23	76000,58	117954,89
24	75988,42	117969,92
25	75975,15	117987,03
26	75984,74	117994,59
27	75965,91	118020,31
28	75947,82	118046,78
29	75930,63	118073,83
30	75914,32	118101,42
31	75898,94	118129,53
32	75893,05	118141,19
33	75883,26	118160,77
34	75882,07	118163,33
35	75870,97	118187,20
36	75858,42	118216,69
37	75851,02	118235,82
38	75806,48	118234,86
39	75820,19	118199,37
40	75833,67	118167,88
41	75838,04	118158,55
42	75847,22	118138,94
43	75848,55	118136,15
44	75863,76	118106,33
45	75880,34	118076,36
46	75897,92	118046,96
47	75916,48	118018,17
48	75935,99	117990,01
49	75956,45	117962,54

1	2	3
50	75977,81	117935,75
51	76000,06	117909,71
52	76023,18	117884,43
53	76047,14	117859,94
54	76071,90	117836,27
55	76097,44	117813,45
56	76123,74	117791,50
57	76150,77	117770,45
58	76178,48	117750,31
59	76206,86	117731,12
60	76235,87	117712,89
61	76265,47	117695,65
62	76295,57	117679,46
63	76378,92	117635,77
64	76384,25	117646,10
65	76445,13	117614,65
66	76439,48	117604,19
67	76622,78	117509,42
68	76626,16	117507,83
69	76633,99	117517,08
70	76648,02	117509,82
71	76824,13	117418,73
<b>Образуемый земельный участок 318</b>		
1	76493,03	117627,48
2	76486,21	117633,38
3	76428,64	117663,14
4	76426,40	117658,80
5	76420,90	117648,17
6	76486,27	117614,39
<b>Образуемый земельный участок 319</b>		
1	75851,02	118235,82
2	75846,85	118246,58
3	75836,23	118276,90
4	75754,17	118521,59
5	75752,06	118528,13
6	75752,09	118531,24
7	75710,24	118523,56
8	75725,23	118478,37
9	75796,47	118263,57
10	75806,48	118234,86
<b>Образуемый земельный участок 320</b>		
1	75753,02	118536,56
2	75748,28	118550,80
3	75745,25	118549,78
4	75734,07	118545,85

1	2	3
5	75738,76	118532,03
6	75750,64	118535,80
<b>Образуемый земельный участок 321</b>		
1	75752,09	118531,24
2	75750,64	118535,80
3	75738,76	118532,03
4	75734,07	118545,85
5	75745,25	118549,78
6	75744,02	118553,84
7	75703,04	118545,26
8	75710,24	118523,56
<b>Образуемый земельный участок 323</b>		
1	75730,07	118601,48
2	75723,31	118625,64
3	75727,01	118626,87
4	75721,21	118644,36
5	75715,72	118642,60
6	75674,60	118765,07
7	75626,08	118777,15
8	75687,08	118593,39
9	75706,18	118597,11
10	75723,50	118600,32
<b>Образуемый земельный участок 324</b>		
1	75674,60	118765,07
2	75658,20	118813,93
3	75654,79	118822,80
4	75650,78	118831,44
5	75646,18	118839,79
6	75641,03	118847,81
7	75635,34	118855,45
8	75629,15	118862,70
9	75622,48	118869,51
10	75615,35	118875,84
11	75607,81	118881,68
12	75600,39	118886,66
13	75562,09	118896,08
14	75313,78	118957,17
15	75309,22	118920,70
16	75553,31	118860,65
17	75568,42	118855,50
18	75579,68	118849,58
19	75590,01	118842,14
20	75599,21	118833,34
21	75607,10	118823,35
22	75613,52	118812,36

1	2	3
23	75618,37	118800,53
24	75626,08	118777,15
<b>Образуемый земельный участок 325</b>		
1	75309,22	118920,70
2	75313,78	118957,17
3	74908,87	119056,79
4	74904,33	119021,13
5	74915,24	119017,84
6	74927,09	119014,72
<b>Образуемый земельный участок 326</b>		
1	74472,85	119197,45
2	74446,17	119203,75
3	74446,74	119201,74
4	74447,85	119198,11
5	74448,48	119196,21
6	74449,15	119194,32
7	74449,91	119192,36
8	74450,73	119190,42
9	74451,53	119188,69
10	74452,38	119186,98
11	74453,28	119185,30
12	74454,24	119183,64
13	74455,24	119182,02
14	74456,30	119180,43
15	74457,41	119178,87
16	74458,64	119177,24
17	74459,94	119175,65
18	74461,28	119174,11
19	74462,68	119172,61
20	74464,12	119171,16
21	74465,61	119169,75
22	74467,15	119168,40
23	74468,73	119167,10
24	74470,35	119165,85
25	74472,02	119164,66
26	74473,72	119163,53
27	74475,46	119162,45
28	74477,24	119161,43
29	74479,05	119160,47
30	74480,89	119159,57
31	74482,75	119158,73
32	74484,65	119157,95
33	74486,62	119157,22
34	74488,61	119156,55
35	74490,53	119155,96

1	2	3
36	74492,45	119155,41
37	74496,14	119154,47
38	74499,67	119153,62
39	74498,02	119146,82
40	74713,42	119095,96
41	74724,82	119093,06
42	74736,04	119089,77
43	74747,15	119086,08
44	74756,49	119082,62
45	74765,86	119078,81
46	74769,00	119077,54
47	74868,91	119034,31
48	74880,25	119029,63
49	74891,77	119025,32
50	74904,33	119021,13
51	74908,87	119056,79
52	74716,96	119139,82
<b>Образуемый земельный участок 329</b>		
1	74449,53	119275,15
2	74445,31	119289,79
3	74441,76	119295,59
4	74437,46	119300,86
5	74432,49	119305,49
6	74426,93	119309,42
7	74420,90	119312,56
8	74417,73	119313,81
9	74398,63	119320,17
10	74373,62	119327,82
11	74369,70	119328,57
12	74344,06	119333,45
13	74250,44	119356,96
14	74237,13	119360,30
15	74237,80	119356,35
16	74254,98	119346,54
17	74259,89	119343,85
18	74264,92	119341,30
19	74270,04	119338,93
20	74275,23	119336,74
21	74280,50	119334,73
22	74285,84	119332,90
23	74291,23	119331,27
24	74298,08	119329,48
25	74299,46	119334,20
26	74394,46	119305,76
27	74408,05	119300,33



1	2	3
28	74415,44	119295,28
29	74418,13	119292,35
30	74421,20	119288,04
31	74423,65	119283,34
32	74424,67	119279,76
<b>Образуемый земельный участок 330</b>		
1	74295,71	119370,82
2	74245,12	119398,09
3	74229,62	119397,78
4	74233,21	119379,84
5	74241,88	119375,74
6	74246,17	119373,47
7	74251,68	119370,33
8	74257,43	119367,04
9	74263,17	119363,75
10	74270,20	119359,90
11	74275,69	119357,23
12	74280,96	119354,92
13	74286,85	119352,63
<b>Образуемый земельный участок 332</b>		
1	74216,04	119404,96
2	74208,93	119408,90
3	74207,35	119408,05
4	74205,44	119406,83
5	74203,80	119405,62
6	74202,25	119404,20
7	74195,91	119400,82
8	74195,40	119400,76
9	74194,89	119400,71
10	74194,38	119400,68
11	74193,87	119400,67
12	74193,36	119400,67
13	74192,84	119400,70
14	74192,33	119400,73
15	74191,83	119400,79
16	74191,32	119400,86
17	74190,82	119400,95
18	74190,31	119401,06
19	74189,82	119401,18
20	74189,33	119401,32
21	74188,84	119401,47
22	74188,35	119401,64
23	74187,88	119401,83
24	74187,35	119401,97
25	74174,33	119396,36

1	2	3
26	74155,39	119393,74
27	74138,15	119389,20
28	74137,57	119386,95
29	74147,97	119382,69
30	74159,02	119385,89
31	74164,09	119390,16
32	74178,12	119393,41
33	74186,53	119398,34
<b>Образуемый земельный участок 338</b>		
1	73708,80	119489,56
2	73725,65	119485,79
3	73727,08	119485,46
4	73770,59	119475,20
5	73813,52	119464,13
6	73830,82	119459,66
7	73888,34	119444,78
8	73898,92	119441,89
9	73909,39	119438,70
10	73930,24	119432,01
11	74018,80	119403,63
12	74029,33	119400,40
13	74040,00	119397,44
14	74051,78	119394,52
15	74063,61	119391,96
16	74111,32	119382,48
17	74125,47	119386,17
18	74124,36	119392,72
19	73932,45	119438,91
20	73893,12	119448,38
21	73830,96	119463,34
22	73731,11	119487,37
23	73726,28	119488,53
24	73695,53	119495,94
25	73695,35	119495,98
26	73684,54	119498,58
27	73683,62	119493,67
28	73690,46	119492,13
29	73690,80	119493,98
30	73694,88	119493,22
<b>Образуемый земельный участок 339</b>		
1	74124,36	119392,72
2	74122,12	119405,89
3	74062,20	119418,03
4	74070,06	119449,48
5	74027,80	119464,80

1	2	3
6	74023,43	119446,76
7	73922,26	119479,20
8	73910,72	119482,71
9	73899,17	119485,88
10	73849,76	119500,81
11	73830,96	119463,34
12	73893,12	119448,38
13	73932,45	119438,91
<b>Образуемый земельный участок 340</b>		
1	73830,96	119463,34
2	73849,76	119500,81
3	73839,52	119503,87
4	73802,31	119526,02
5	73793,67	119531,47
6	73789,03	119534,01
7	73784,25	119536,23
8	73779,32	119538,13
9	73774,26	119539,69
10	73769,03	119540,91
11	73763,04	119541,74
12	73758,58	119542,08
13	73731,11	119487,37
<b>Внутренний контур 1 (земельный участок 341)</b>		
1	73771,33	119511,45
2	73774,94	119526,78
3	73760,00	119530,83
4	73756,01	119515,41
<b>Образуемый земельный участок 341</b>		
1	73771,33	119511,45
2	73774,94	119526,78
3	73760,00	119530,83
4	73756,01	119515,41
<b>Образуемый земельный участок 342</b>		
1	73731,11	119487,37
2	73758,58	119542,08
3	73754,14	119542,19
4	73748,19	119541,97
5	73743,10	119541,42
6	73736,78	119540,35
7	73725,46	119516,90
8	73702,22	119522,99
9	73700,88	119517,70
10	73695,35	119495,98
11	73695,53	119495,94
12	73726,28	119488,53

1	2	3
<b>Образуемый земельный участок 347</b>		
1	73695,35	119495,98
2	73702,22	119522,99
3	73691,01	119525,92
4	73685,97	119506,20
5	73684,54	119498,58
<b>Образуемый земельный участок 352</b>		
1	73625,43	119510,28
2	73624,79	119506,94
3	73631,63	119505,40
4	73638,43	119541,19
5	73556,00	119565,94
6	73555,05	119533,52
7	73563,22	119529,60
8	73571,31	119526,16
9	73579,50	119522,99
10	73587,79	119520,09
11	73596,18	119517,47
12	73604,64	119515,11
<b>Образуемый земельный участок 356</b>		
1	73449,04	119592,75
2	73448,07	119588,87
3	73456,59	119586,73
4	73464,38	119584,64
5	73472,08	119582,28
6	73479,71	119579,67
7	73487,24	119576,79
8	73493,60	119574,14
9	73490,62	119567,80
10	73498,95	119564,00
11	73505,94	119560,48
12	73512,86	119556,70
13	73539,74	119541,45
14	73547,41	119537,25
15	73552,12	119534,88
16	73555,05	119533,52
17	73556,00	119565,94
18	73638,43	119541,19
19	73639,44	119546,51
20	73631,01	119548,08
21	73633,70	119563,32
22	73587,70	119574,74
23	73577,87	119577,18
24	73514,31	119592,95
25	73461,40	119606,08

1	2	3
26	73340,08	119636,20
27	73329,05	119635,45
28	73313,50	119639,42
29	73309,23	119643,86
30	73056,29	119706,64
31	73042,60	119710,04
32	72839,31	119760,50
33	72833,76	119761,92
34	72822,54	119764,79
35	72794,12	119772,07
36	72734,30	119787,38
37	72661,21	119806,09
38	72657,37	119793,01
39	72672,52	119789,21
40	72719,32	119776,86
41	72730,51	119773,76
42	72777,65	119761,31
<b>Образуемый земельный участок 366</b>		
1	72 387,90	119 863,88
2	72 391,64	119 859,73
3	72 651,13	119 794,58
4	72 652,25	119 796,98
5	72 653,64	119 802,61
6	72 645,23	119 805,88
7	72 525,57	119 836,03
8	72 519,47	119 837,69
9	72 406,84	119 865,73
10	72 394,60	119 872,31
<b>Образуемый земельный участок 370</b>		
1	72585,18	119826,59
2	72327,64	119896,05
3	72312,47	119895,02
<b>Образуемый земельный участок 372</b>		
1	72328,89	121079,02
2	72318,42	121051,30
3	72469,87	121288,50
4	72487,24	121316,55
5	72503,69	121345,16
6	72524,02	121381,89
<b>Образуемый земельный участок 373</b>		
1	72296,92	119898,99
2	72290,68	119905,48
3	72039,35	119969,66
4	72024,17	119968,63
5	72008,62	119972,60

1	2	3
6	72002,38	119979,10
7	71967,57	119987,99
8	71947,13	119993,70
9	71917,57	119994,22
<b>Образуемый земельный участок 378</b>		
1	72899,17	122038,17
2	72776,65	121849,04
3	72718,27	121758,92
4	72699,78	121729,26
5	72682,33	121698,97
6	72609,09	121566,62
7	72490,57	121352,42
8	72483,89	121340,28
9	72476,82	121328,37
10	72457,25	121296,60
11	72454,97	121293,09
12	72435,54	121262,81
13	72355,56	121138,27
14	72339,89	121113,88
15	72331,69	121101,12
16	72311,85	121070,23
17	71909,82	120444,27
18	71904,48	120435,65
19	71899,43	120426,85
20	71894,67	120417,90
21	71890,21	120408,79
22	71886,05	120399,54
23	71882,20	120390,16
24	71878,66	120380,66
25	71875,44	120371,04
26	71872,53	120361,32
27	71869,95	120351,52
28	71867,69	120341,63
29	71865,76	120331,68
30	71864,16	120321,66
31	71862,88	120311,60
32	71861,95	120301,50
33	71861,34	120291,38
34	71850,90	120050,03
35	71850,76	120046,47
36	71850,67	120042,77
37	71850,70	120039,78
38	71865,72	120039,13
39	71865,68	120040,89
40	71865,67	120042,65

1	2	3
41	71865,75	120045,95
42	71865,89	120049,38
43	71866,70	120068,13
44	71876,33	120290,73
45	71876,90	120300,36
46	71877,80	120309,97
47	71879,00	120319,54
48	71880,53	120329,06
49	71882,37	120338,53
50	71884,51	120347,94
51	71886,97	120357,26
52	71889,74	120366,51
53	71892,80	120375,65
54	71896,17	120384,69
55	71899,83	120393,62
56	71903,79	120402,41
57	71908,03	120411,08
58	71912,56	120419,60
59	71917,36	120427,96
60	71922,44	120436,16
61	71936,19	120457,61
62	72318,42	121051,30
63	72328,89	121079,02
64	72524,02	121381,89
65	72695,45	121691,71
66	72712,65	121721,54
67	72730,86	121750,76
68	72787,87	121838,77
69	72888,94	121994,80
70	72885,54	121997,12
71	72890,27	122004,03
72	72893,49	122001,83
73	72913,82	122033,21
74	72927,81	122054,81
75	72913,18	122057,02
76	72911,17	122056,71
<b>Внутренний контур 1 (земельный участок 379)</b>		
1	71853,46	120048,50
2	71854,05	120054,76
3	71851,77	120054,98
4	71851,17	120048,71
<b>Внутренний контур 2 (кадастровый номер 78:42:0018304:59)</b>		
1	72767,27	121812,62
2	72763,43	121820,15
3	72755,64	121815,71

1	2	3
4	72759,94	121808,18
<b>Образуемый земельный участок 380</b>		
1	71904,72	120037,44
2	71915,08	120279,80
3	71916,36	120301,91
4	71918,19	120316,93
5	71921,00	120331,80
6	71924,77	120346,46
7	71929,50	120360,83
8	71935,15	120374,87
9	71953,89	120418,67
10	71969,59	120441,53
11	71936,19	120457,61
12	71922,44	120436,16
13	71917,36	120427,96
14	71912,56	120419,60
15	71908,03	120411,08
16	71903,79	120402,41
17	71899,83	120393,62
18	71896,17	120384,69
19	71892,80	120375,65
20	71889,74	120366,51
21	71886,97	120357,26
22	71884,51	120347,94
23	71882,37	120338,53
24	71880,53	120329,06
25	71879,00	120319,54
26	71877,80	120309,97
27	71876,90	120300,36
28	71876,33	120290,73
29	71866,70	120068,13
30	71865,89	120049,38
31	71865,75	120045,95
32	71865,67	120042,65
33	71865,68	120040,89
34	71865,72	120039,13
<b>Образуемый земельный участок 382</b>		
1	72163,67	120742,36
2	72175,04	120760,07
3	72351,70	121035,12
4	72357,27	121043,78
5	72334,00	121050,00
6	72318,42	121051,30
7	71936,19	120457,61
8	71969,59	120441,53



1	2	3
9	71982,56	120460,41
<b>Внутренний контур 1 (земельный участок 393)</b>		
1	72305,61	121006,03
2	72305,81	121006,37
3	72305,88	121006,76
4	72305,80	121007,14
5	72305,61	121007,48
6	72305,31	121007,73
7	72304,94	121007,86
8	72304,55	121007,86
9	72304,18	121007,73
10	72303,88	121007,48
11	72303,69	121007,14
12	72303,62	121006,76
13	72303,68	121006,37
14	72303,88	121006,03
15	72304,18	121005,78
16	72304,55	121005,64
17	72304,94	121005,64
18	72305,31	121005,78
<b>Внутренний контур 2 (земельный участок 383)</b>		
1	71964,60	120476,42
2	71972,35	120486,71
3	71963,60	120485,83
<b>Внутренний контур 3 (земельный участок 392)</b>		
1	72267,74	120947,73
2	72267,94	120948,07
3	72268,01	120948,46
4	72267,93	120948,84
5	72267,74	120949,18
6	72267,44	120949,43
7	72267,07	120949,56
8	72266,68	120949,56
9	72266,31	120949,43
10	72266,01	120949,18
11	72265,82	120948,84
12	72265,75	120948,46
13	72265,81	120948,07
14	72266,01	120947,73
15	72266,31	120947,48
16	72266,68	120947,34
17	72267,07	120947,34
18	72267,44	120947,48
<b>Внутренний контур 4 (земельный участок 384)</b>		
1	72004,16	120542,78

1	2	3
2	72004,36	120543,12
3	72004,43	120543,51
4	72004,35	120543,89
5	72004,16	120544,23
6	72003,86	120544,48
7	72003,49	120544,61
8	72003,10	120544,61
9	72002,73	120544,48
10	72002,43	120544,23
11	72002,24	120543,89
12	72002,17	120543,51
13	72002,23	120543,12
14	72002,43	120542,78
15	72002,73	120542,53
16	72003,10	120542,39
17	72003,49	120542,39
18	72003,86	120542,53
<b>Внутренний контур 5 (земельный участок 391)</b>		
1	72244,62	120912,15
2	72244,82	120912,49
3	72244,89	120912,88
4	72244,81	120913,26
5	72244,62	120913,60
6	72244,32	120913,85
7	72243,95	120913,98
8	72243,56	120913,98
9	72243,19	120913,85
10	72242,89	120913,60
11	72242,70	120913,26
12	72242,63	120912,88
13	72242,69	120912,49
14	72242,89	120912,15
15	72243,19	120911,90
16	72243,56	120911,76
17	72243,95	120911,76
18	72244,32	120911,90
<b>Внутренний контур 6 (земельный участок 385)</b>		
1	72043,01	120602,31
2	72043,21	120602,65
3	72043,28	120603,04
4	72043,20	120603,42
5	72043,01	120603,76
6	72042,71	120604,01
7	72042,34	120604,14
8	72041,95	120604,14

1	2	3
9	72041,58	120604,01
10	72041,28	120603,76
11	72041,09	120603,42
12	72041,02	120603,04
13	72041,08	120602,65
14	72041,28	120602,31
15	72041,58	120602,06
16	72041,95	120601,92
17	72042,34	120601,92
18	72042,71	120602,06
<b>Внутренний контур 7 (земельный участок 390)</b>		
1	72238,58	120891,85
2	72231,38	120901,88
3	72230,17	120892,62
<b>Внутренний контур 8 (земельный участок 386)</b>		
1	72081,55	120661,62
2	72081,75	120661,96
3	72081,82	120662,35
4	72081,74	120662,73
5	72081,55	120663,07
6	72081,25	120663,32
7	72080,88	120663,45
8	72080,49	120663,45
9	72080,12	120663,32
10	72079,82	120663,07
11	72079,63	120662,73
12	72079,56	120662,35
13	72079,62	120661,96
14	72079,82	120661,62
15	72080,12	120661,37
16	72080,49	120661,23
17	72080,88	120661,23
18	72081,25	120661,37
<b>Внутренний контур 9 (земельный участок 387)</b>		
1	72120,17	120720,66
2	72120,37	120721,00
3	72120,44	120721,39
4	72120,36	120721,77
5	72120,17	120722,11
6	72119,87	120722,36
7	72119,50	120722,49
8	72119,11	120722,49
9	72118,74	120722,36
10	72118,44	120722,11
11	72118,25	120721,77

1	2	3
12	72118,18	120721,39
13	72118,24	120721,00
14	72118,44	120720,66
15	72118,74	120720,41
16	72119,11	120720,27
17	72119,50	120720,27
18	72119,87	120720,41
<b>Внутренний контур 10 (земельный участок 388)</b>		
1	72160,65	120782,72
2	72160,85	120783,06
3	72160,92	120783,45
4	72160,84	120783,83
5	72160,65	120784,17
6	72160,35	120784,42
7	72159,98	120784,55
8	72159,59	120784,55
9	72159,22	120784,42
10	72158,92	120784,17
11	72158,73	120783,83
12	72158,66	120783,45
13	72158,72	120783,06
14	72158,92	120782,72
15	72159,22	120782,47
16	72159,59	120782,33
17	72159,98	120782,33
18	72160,35	120782,47
<b>Внутренний контур 11 (земельный участок 389)</b>		
1	72197,29	120838,81
2	72197,49	120839,15
3	72197,56	120839,54
4	72197,48	120839,92
5	72197,29	120840,26
6	72196,99	120840,51
7	72196,62	120840,64
8	72196,23	120840,64
9	72195,86	120840,51
10	72195,56	120840,26
11	72195,37	120839,92
12	72195,30	120839,54
13	72195,36	120839,15
14	72195,56	120838,81
15	72195,86	120838,56
16	72196,23	120838,42
17	72196,62	120838,42
18	72196,99	120838,56

1	2	3
<b>Образуемый земельный участок 383</b>		
1	71964,60	120476,42
2	71972,35	120486,71
3	71963,60	120485,83
<b>Образуемый земельный участок 384</b>		
1	72004,16	120542,78
2	72004,36	120543,12
3	72004,43	120543,51
4	72004,35	120543,89
5	72004,16	120544,23
6	72003,86	120544,48
7	72003,49	120544,61
8	72003,10	120544,61
9	72002,73	120544,48
10	72002,43	120544,23
11	72002,24	120543,89
12	72002,17	120543,51
13	72002,23	120543,12
14	72002,43	120542,78
15	72002,73	120542,53
16	72003,10	120542,39
17	72003,49	120542,39
18	72003,86	120542,53
<b>Образуемый земельный участок 385</b>		
1	72043,01	120602,31
2	72043,21	120602,65
3	72043,28	120603,04
4	72043,20	120603,42
5	72043,01	120603,76
6	72042,71	120604,01
7	72042,34	120604,14
8	72041,95	120604,14
9	72041,58	120604,01
10	72041,28	120603,76
11	72041,09	120603,42
12	72041,02	120603,04
13	72041,08	120602,65
14	72041,28	120602,31
15	72041,58	120602,06
16	72041,95	120601,92
17	72042,34	120601,92
18	72042,71	120602,06
<b>Образуемый земельный участок 386</b>		
1	72081,55	120661,62
2	72081,75	120661,96

1	2	3
3	72081,82	120662,35
4	72081,74	120662,73
5	72081,55	120663,07
6	72081,25	120663,32
7	72080,88	120663,45
8	72080,49	120663,45
9	72080,12	120663,32
10	72079,82	120663,07
11	72079,63	120662,73
12	72079,56	120662,35
13	72079,62	120661,96
14	72079,82	120661,62
15	72080,12	120661,37
16	72080,49	120661,23
17	72080,88	120661,23
18	72081,25	120661,37
<b>Образуемый земельный участок 387</b>		
1	72120,17	120720,66
2	72120,37	120721,00
3	72120,44	120721,39
4	72120,36	120721,77
5	72120,17	120722,11
6	72119,87	120722,36
7	72119,50	120722,49
8	72119,11	120722,49
9	72118,74	120722,36
10	72118,44	120722,11
11	72118,25	120721,77
12	72118,18	120721,39
13	72118,24	120721,00
14	72118,44	120720,66
15	72118,74	120720,41
16	72119,11	120720,27
17	72119,50	120720,27
18	72119,87	120720,41
<b>Образуемый земельный участок 388</b>		
1	72160,65	120782,72
2	72160,85	120783,06
3	72160,92	120783,45
4	72160,84	120783,83
5	72160,65	120784,17
6	72160,35	120784,42
7	72159,98	120784,55
8	72159,59	120784,55
9	72159,22	120784,42

1	2	3
10	72158,92	120784,17
11	72158,73	120783,83
12	72158,66	120783,45
13	72158,72	120783,06
14	72158,92	120782,72
15	72159,22	120782,47
16	72159,59	120782,33
17	72159,98	120782,33
18	72160,35	120782,47
<b>Образуемый земельный участок 389</b>		
1	72197,29	120838,81
2	72197,49	120839,15
3	72197,56	120839,54
4	72197,48	120839,92
5	72197,29	120840,26
6	72196,99	120840,51
7	72196,62	120840,64
8	72196,23	120840,64
9	72195,86	120840,51
10	72195,56	120840,26
11	72195,37	120839,92
12	72195,30	120839,54
13	72195,36	120839,15
14	72195,56	120838,81
15	72195,86	120838,56
16	72196,23	120838,42
17	72196,62	120838,42
18	72196,99	120838,56
<b>Образуемый земельный участок 390</b>		
1	72238,58	120891,85
2	72231,38	120901,88
3	72230,17	120892,62
<b>Образуемый земельный участок 391</b>		
1	72244,62	120912,15
2	72244,82	120912,49
3	72244,89	120912,88
4	72244,81	120913,26
5	72244,62	120913,60
6	72244,32	120913,85
7	72243,95	120913,98
8	72243,56	120913,98
9	72243,19	120913,85
10	72242,89	120913,60
11	72242,70	120913,26
12	72242,63	120912,88

1	2	3
13	72242,69	120912,49
14	72242,89	120912,15
15	72243,19	120911,90
16	72243,56	120911,76
17	72243,95	120911,76
18	72244,32	120911,90
<b>Образуемый земельный участок 392</b>		
1	72267,74	120947,73
2	72267,94	120948,07
3	72268,01	120948,46
4	72267,93	120948,84
5	72267,74	120949,18
6	72267,44	120949,43
7	72267,07	120949,56
8	72266,68	120949,56
9	72266,31	120949,43
10	72266,01	120949,18
11	72265,82	120948,84
12	72265,75	120948,46
13	72265,81	120948,07
14	72266,01	120947,73
15	72266,31	120947,48
16	72266,68	120947,34
17	72267,07	120947,34
18	72267,44	120947,48
<b>Образуемый земельный участок 393</b>		
1	72305,61	121006,03
2	72305,81	121006,37
3	72305,88	121006,76
4	72305,80	121007,14
5	72305,61	121007,48
6	72305,31	121007,73
7	72304,94	121007,86
8	72304,55	121007,86
9	72304,18	121007,73
10	72303,88	121007,48
11	72303,69	121007,14
12	72303,62	121006,76
13	72303,68	121006,37
14	72303,88	121006,03
15	72304,18	121005,78
16	72304,55	121005,64
17	72304,94	121005,64
18	72305,31	121005,78
<b>Образуемый земельный участок 395</b>		



1	2	3
1	72644,37	121490,18
2	72684,31	121551,90
3	72708,77	121589,65
4	73141,15	122257,45
5	73161,25	122288,50
6	73255,50	122434,07
7	73296,56	122497,48
8	73288,16	122496,05
9	73245,66	122490,12
10	73179,65	122385,72
11	72954,91	122050,71
12	72524,02	121381,89
13	72503,69	121345,16
14	72487,24	121316,55
15	72469,87	121288,50
16	72318,42	121051,30
17	72334,00	121050,00
18	72357,27	121043,78
19	72368,75	121061,67
20	72594,47	121413,11
<b>Внутренний контур 1 (земельный участок 424)</b>		
1	73273,65	122491,05
2	73273,79	122491,19
3	73273,90	122491,36
4	73273,98	122491,55
5	73274,03	122491,74
6	73274,04	122491,90
7	73274,03	122492,05
8	73273,98	122492,24
9	73273,90	122492,43
10	73273,79	122492,60
11	73273,65	122492,74
12	73273,49	122492,86
13	73273,31	122492,95
14	73273,11	122493,00
15	73272,91	122493,02
16	73272,71	122493,00
17	73272,51	122492,95
18	73272,33	122492,86
19	73272,17	122492,74
20	73272,03	122492,60
21	73271,92	122492,43
22	73271,84	122492,24
23	73271,79	122492,05
24	73271,78	122491,90

1	2	3
25	73271,79	122491,74
26	73271,84	122491,55
27	73271,92	122491,36
28	73272,03	122491,19
29	73272,17	122491,05
30	73272,33	122490,93
31	73272,51	122490,84
32	73272,71	122490,79
33	73272,91	122490,77
34	73273,11	122490,79
35	73273,31	122490,84
36	73273,49	122490,93
<b>Внутренний контур 2 (земельный участок 396)</b>		
1	72343,83	121064,82
2	72343,97	121064,96
3	72344,08	121065,13
4	72344,16	121065,32
5	72344,21	121065,51
6	72344,22	121065,67
7	72344,21	121065,82
8	72344,16	121066,01
9	72344,08	121066,20
10	72343,97	121066,37
11	72343,83	121066,51
12	72343,67	121066,63
13	72343,49	121066,72
14	72343,29	121066,77
15	72343,09	121066,79
16	72342,89	121066,77
17	72342,69	121066,72
18	72342,51	121066,63
19	72342,35	121066,51
20	72342,21	121066,37
21	72342,10	121066,20
22	72342,02	121066,01
23	72341,97	121065,82
24	72341,96	121065,67
25	72341,97	121065,51
26	72342,02	121065,32
27	72342,10	121065,13
28	72342,21	121064,96
29	72342,35	121064,82
30	72342,51	121064,70
31	72342,69	121064,61
32	72342,89	121064,56

1	2	3
33	72343,09	121064,54
34	72343,29	121064,56
35	72343,49	121064,61
36	72343,67	121064,70
<b>Внутренний контур 3 (земельный участок 423)</b>		
1	73231,38	122425,17
2	73235,40	122432,10
3	73233,44	122433,24
4	73229,42	122426,31
<b>Внутренний контур 4 (земельный участок 397)</b>		
1	72381,56	121122,46
2	72381,68	121122,62
3	72381,77	121122,80
4	72381,82	121123,00
5	72381,84	121123,20
6	72381,82	121123,40
7	72381,77	121123,59
8	72381,68	121123,78
9	72381,56	121123,94
10	72381,41	121124,08
11	72381,24	121124,19
12	72381,06	121124,27
13	72380,86	121124,31
14	72380,71	121124,32
15	72380,56	121124,31
16	72380,36	121124,27
17	72380,18	121124,19
18	72380,01	121124,08
19	72379,86	121123,94
20	72379,74	121123,78
21	72379,65	121123,59
22	72379,60	121123,40
23	72379,58	121123,20
24	72379,60	121123,00
25	72379,65	121122,80
26	72379,74	121122,62
27	72379,86	121122,46
28	72380,01	121122,32
29	72380,17	121122,20
30	72380,36	121122,13
31	72380,56	121122,08
32	72380,71	121122,07
33	72380,86	121122,08
34	72381,06	121122,13
35	72381,25	121122,20

1	2	3
36	72381,41	121122,32
<b>Внутренний контур 5 (земельный участок 422)</b>		
1	73211,17	122396,71
2	73212,75	122399,09
3	73210,38	122400,67
4	73208,80	122398,28
<b>Внутренний контур 6 (земельный участок 398)</b>		
1	72417,70	121178,15
2	72417,82	121178,31
3	72417,91	121178,49
4	72417,96	121178,69
5	72417,98	121178,89
6	72417,96	121179,09
7	72417,91	121179,28
8	72417,82	121179,47
9	72417,70	121179,63
10	72417,55	121179,77
11	72417,38	121179,88
12	72417,20	121179,96
13	72417,00	121180,00
14	72416,85	121180,01
15	72416,70	121180,00
16	72416,50	121179,96
17	72416,32	121179,88
18	72416,15	121179,77
19	72416,00	121179,63
20	72415,88	121179,47
21	72415,79	121179,28
22	72415,74	121179,09
23	72415,72	121178,89
24	72415,74	121178,69
25	72415,79	121178,49
26	72415,88	121178,31
27	72416,00	121178,15
28	72416,15	121178,01
29	72416,31	121177,89
30	72416,50	121177,82
31	72416,70	121177,77
32	72416,85	121177,76
33	72417,00	121177,77
34	72417,20	121177,82
35	72417,39	121177,89
36	72417,55	121178,01
<b>Внутренний контур 7 (земельный участок 421)</b>		
1	73189,88	122362,73

1	2	3
2	73190,02	122362,87
3	73190,13	122363,04
4	73190,21	122363,23
5	73190,26	122363,42
6	73190,27	122363,58
7	73190,26	122363,73
8	73190,21	122363,92
9	73190,13	122364,11
10	73190,02	122364,28
11	73189,88	122364,42
12	73189,72	122364,54
13	73189,54	122364,63
14	73189,34	122364,68
15	73189,14	122364,70
16	73188,94	122364,68
17	73188,74	122364,63
18	73188,56	122364,54
19	73188,40	122364,42
20	73188,26	122364,28
21	73188,15	122364,11
22	73188,07	122363,92
23	73188,02	122363,73
24	73188,01	122363,58
25	73188,02	122363,42
26	73188,07	122363,23
27	73188,15	122363,04
28	73188,26	122362,87
29	73188,40	122362,73
30	73188,56	122362,61
31	73188,74	122362,52
32	73188,94	122362,47
33	73189,14	122362,45
34	73189,34	122362,47
35	73189,54	122362,52
36	73189,72	122362,61
<b>Внутренний контур 8 (земельный участок 399)</b>		
1	72464,03	121249,22
2	72464,15	121249,38
3	72464,24	121249,56
4	72464,29	121249,76
5	72464,31	121249,96
6	72464,29	121250,16
7	72464,24	121250,35
8	72464,15	121250,54
9	72464,03	121250,70

1	2	3
10	72463,88	121250,84
11	72463,71	121250,95
12	72463,53	121251,03
13	72463,33	121251,07
14	72463,18	121251,08
15	72463,03	121251,07
16	72462,83	121251,03
17	72462,65	121250,95
18	72462,48	121250,84
19	72462,33	121250,70
20	72462,21	121250,54
21	72462,12	121250,35
22	72462,07	121250,16
23	72462,05	121249,96
24	72462,07	121249,76
25	72462,12	121249,56
26	72462,21	121249,38
27	72462,33	121249,22
28	72462,48	121249,08
29	72462,64	121248,96
30	72462,83	121248,89
31	72463,03	121248,84
32	72463,18	121248,83
33	72463,33	121248,84
34	72463,53	121248,89
35	72463,72	121248,96
36	72463,88	121249,08
<b>Внутренний контур 9 (земельный участок 420)</b>		
1	73149,65	122301,40
2	73149,79	122301,54
3	73149,90	122301,71
4	73149,98	122301,90
5	73150,03	122302,09
6	73150,04	122302,25
7	73150,03	122302,40
8	73149,98	122302,59
9	73149,90	122302,78
10	73149,79	122302,95
11	73149,65	122303,09
12	73149,49	122303,21
13	73149,31	122303,30
14	73149,11	122303,35
15	73148,91	122303,37
16	73148,71	122303,35
17	73148,51	122303,30

1	2	3
18	73148,33	122303,21
19	73148,17	122303,09
20	73148,03	122302,95
21	73147,92	122302,78
22	73147,84	122302,59
23	73147,79	122302,40
24	73147,78	122302,25
25	73147,79	122302,09
26	73147,84	122301,90
27	73147,92	122301,71
28	73148,03	122301,54
29	73148,17	122301,40
30	73148,33	122301,28
31	73148,51	122301,19
32	73148,71	122301,14
33	73148,91	122301,12
34	73149,11	122301,14
35	73149,31	122301,19
36	73149,49	122301,28
<b>Внутренний контур 10 (земельный участок 400)</b>		
1	72511,36	121322,03
2	72511,48	121322,19
3	72511,57	121322,37
4	72511,62	121322,57
5	72511,64	121322,77
6	72511,62	121322,97
7	72511,57	121323,16
8	72511,48	121323,35
9	72511,36	121323,51
10	72511,21	121323,65
11	72511,04	121323,76
12	72510,86	121323,84
13	72510,66	121323,88
14	72510,51	121323,89
15	72510,36	121323,88
16	72510,16	121323,84
17	72509,98	121323,76
18	72509,81	121323,65
19	72509,66	121323,51
20	72509,54	121323,35
21	72509,45	121323,16
22	72509,40	121322,97
23	72509,38	121322,77
24	72509,40	121322,57
25	72509,45	121322,37

1	2	3
26	72509,54	121322,19
27	72509,66	121322,03
28	72509,81	121321,89
29	72509,97	121321,77
30	72510,16	121321,70
31	72510,36	121321,65
32	72510,51	121321,64
33	72510,66	121321,65
34	72510,86	121321,70
35	72511,05	121321,77
36	72511,21	121321,89
<b>Внутренний контур 11 (земельный участок 419)</b>		
1	73120,75	122258,18
2	73122,34	122260,56
3	73119,97	122262,14
4	73118,38	122259,75
<b>Внутренний контур 12 (земельный участок 401)</b>		
1	72557,95	121393,29
2	72558,07	121393,45
3	72558,16	121393,63
4	72558,21	121393,83
5	72558,23	121394,03
6	72558,21	121394,23
7	72558,16	121394,42
8	72558,07	121394,61
9	72557,95	121394,77
10	72557,80	121394,91
11	72557,63	121395,02
12	72557,45	121395,10
13	72557,25	121395,14
14	72557,10	121395,15
15	72556,95	121395,14
16	72556,75	121395,10
17	72556,57	121395,02
18	72556,40	121394,91
19	72556,25	121394,77
20	72556,13	121394,61
21	72556,04	121394,42
22	72555,99	121394,23
23	72555,97	121394,03
24	72555,99	121393,83
25	72556,04	121393,63
26	72556,13	121393,45
27	72556,25	121393,29
28	72556,40	121393,15



<b>1</b>	<b>2</b>	<b>3</b>
29	72556,56	121393,03
30	72556,75	121392,96
31	72556,95	121392,91
32	72557,10	121392,90
33	72557,25	121392,91
34	72557,45	121392,96
35	72557,64	121393,03
36	72557,80	121393,15
<b>Внутренний контур 13 (земельный участок 418)</b>		
1	73107,18	122236,07
2	73111,69	122242,83
3	73109,81	122244,09
4	73105,30	122237,33
<b>Внутренний контур 14 (земельный участок 402)</b>		
1	72606,13	121467,36
2	72606,25	121467,52
3	72606,34	121467,70
4	72606,39	121467,90
5	72606,41	121468,10
6	72606,39	121468,30
7	72606,34	121468,49
8	72606,25	121468,68
9	72606,13	121468,84
10	72605,98	121468,98
11	72605,81	121469,09
12	72605,63	121469,17
13	72605,43	121469,21
14	72605,28	121469,22
15	72605,13	121469,21
16	72604,93	121469,17
17	72604,75	121469,09
18	72604,58	121468,98
19	72604,43	121468,84
20	72604,31	121468,68
21	72604,22	121468,49
22	72604,17	121468,30
23	72604,15	121468,10
24	72604,17	121467,90
25	72604,22	121467,70
26	72604,31	121467,52
27	72604,43	121467,36
28	72604,58	121467,22
29	72604,74	121467,10
30	72604,93	121467,03
31	72605,13	121466,98

1	2	3
32	72605,28	121466,97
33	72605,43	121466,98
34	72605,63	121467,03
35	72605,82	121467,10
36	72605,98	121467,22
<b>Внутренний контур 15 (земельный участок 417)</b>		
1	73062,99	122168,16
2	73063,13	122168,30
3	73063,24	122168,47
4	73063,32	122168,66
5	73063,37	122168,85
6	73063,38	122169,01
7	73063,37	122169,16
8	73063,32	122169,35
9	73063,24	122169,54
10	73063,13	122169,71
11	73062,99	122169,85
12	73062,83	122169,97
13	73062,65	122170,06
14	73062,45	122170,11
15	73062,25	122170,13
16	73062,05	122170,11
17	73061,85	122170,06
18	73061,67	122169,97
19	73061,51	122169,85
20	73061,37	122169,71
21	73061,26	122169,54
22	73061,18	122169,35
23	73061,13	122169,16
24	73061,12	122169,01
25	73061,13	122168,85
26	73061,18	122168,66
27	73061,26	122168,47
28	73061,37	122168,30
29	73061,51	122168,16
30	73061,67	122168,04
31	73061,85	122167,95
32	73062,05	122167,90
33	73062,25	122167,88
34	73062,45	122167,90
35	73062,65	122167,95
36	73062,83	122168,04
<b>Внутренний контур 16 (земельный участок 403)</b>		
1	72649,35	121533,67
2	72653,87	121541,14

1	2	3
3	72651,94	121542,31
4	72647,42	121534,84
<b>Внутренний контур 17 (земельный участок 416)</b>		
1	73039,14	122130,04
2	73042,74	122135,30
3	73037,49	122138,88
4	73033,89	122133,62
<b>Внутренний контур 18 (земельный участок 404)</b>		
1	72677,22	121575,21
2	72677,64	121577,43
3	72670,80	121578,74
4	72670,38	121576,52
<b>Внутренний контур 19 (земельный участок 415)</b>		
1	73020,76	122103,37
2	73020,90	122103,51
3	73021,01	122103,68
4	73021,09	122103,87
5	73021,14	122104,06
6	73021,15	122104,22
7	73021,14	122104,37
8	73021,09	122104,56
9	73021,01	122104,75
10	73020,90	122104,92
11	73020,76	122105,06
12	73020,60	122105,18
13	73020,42	122105,27
14	73020,22	122105,32
15	73020,02	122105,34
16	73019,82	122105,32
17	73019,62	122105,27
18	73019,44	122105,18
19	73019,28	122105,06
20	73019,14	122104,92
21	73019,03	122104,75
22	73018,95	122104,56
23	73018,90	122104,37
24	73018,89	122104,22
25	73018,90	122104,06
26	73018,95	122103,87
27	73019,03	122103,68
28	73019,14	122103,51
29	73019,28	122103,37
30	73019,44	122103,25
31	73019,62	122103,16
32	73019,82	122103,11

1	2	3
33	73020,02	122103,09
34	73020,22	122103,11
35	73020,42	122103,16
36	73020,60	122103,25
<b>Внутренний контур 20 (земельный участок 405)</b>		
1	72684,59	121587,26
2	72684,96	121589,49
3	72678,33	121590,59
4	72677,96	121588,36
<b>Внутренний контур 21 (земельный участок 414)</b>		
1	72980,67	122041,37
2	72984,58	122050,45
3	72971,83	122044,96
<b>Внутренний контур 22 (земельный участок 406)</b>		
1	72731,94	121660,37
2	72732,08	121660,51
3	72732,19	121660,68
4	72732,27	121660,87
5	72732,32	121661,06
6	72732,33	121661,22
7	72732,32	121661,37
8	72732,27	121661,56
9	72732,19	121661,75
10	72732,08	121661,92
11	72731,94	121662,06
12	72731,78	121662,18
13	72731,60	121662,27
14	72731,40	121662,32
15	72731,20	121662,34
16	72731,00	121662,32
17	72730,80	121662,27
18	72730,62	121662,18
19	72730,46	121662,06
20	72730,32	121661,92
21	72730,21	121661,75
22	72730,13	121661,56
23	72730,08	121661,37
24	72730,07	121661,22
25	72730,08	121661,06
26	72730,13	121660,87
27	72730,21	121660,68
28	72730,32	121660,51
29	72730,46	121660,37
30	72730,62	121660,25
31	72730,80	121660,16

1	2	3
32	72731,00	121660,11
33	72731,20	121660,09
34	72731,40	121660,11
35	72731,60	121660,16
36	72731,78	121660,25
<b>Внутренний контур 23 (земельный участок 407)</b>		
1	72773,66	121724,38
2	72773,80	121724,52
3	72773,91	121724,69
4	72773,99	121724,88
5	72774,04	121725,07
6	72774,05	121725,23
7	72774,04	121725,38
8	72773,99	121725,57
9	72773,91	121725,76
10	72773,80	121725,93
11	72773,66	121726,07
12	72773,50	121726,19
13	72773,32	121726,28
14	72773,12	121726,33
15	72772,92	121726,35
16	72772,72	121726,33
17	72772,52	121726,28
18	72772,34	121726,19
19	72772,18	121726,07
20	72772,04	121725,93
21	72771,93	121725,76
22	72771,85	121725,57
23	72771,80	121725,38
24	72771,79	121725,23
25	72771,80	121725,07
26	72771,85	121724,88
27	72771,93	121724,69
28	72772,04	121724,52
29	72772,18	121724,38
30	72772,34	121724,26
31	72772,52	121724,17
32	72772,72	121724,12
33	72772,92	121724,10
34	72773,12	121724,12
35	72773,32	121724,17
36	72773,50	121724,26
<b>Внутренний контур 24 (земельный участок 408)</b>		
1	72813,80	121785,80
2	72813,94	121785,94

1	2	3
3	72814,05	121786,11
4	72814,13	121786,30
5	72814,18	121786,49
6	72814,19	121786,65
7	72814,18	121786,80
8	72814,13	121786,99
9	72814,05	121787,18
10	72813,94	121787,35
11	72813,80	121787,49
12	72813,64	121787,61
13	72813,46	121787,70
14	72813,26	121787,75
15	72813,06	121787,77
16	72812,86	121787,75
17	72812,66	121787,70
18	72812,48	121787,61
19	72812,32	121787,49
20	72812,18	121787,35
21	72812,07	121787,18
22	72811,99	121786,99
23	72811,94	121786,80
24	72811,93	121786,65
25	72811,94	121786,49
26	72811,99	121786,30
27	72812,07	121786,11
28	72812,18	121785,94
29	72812,32	121785,80
30	72812,48	121785,68
31	72812,66	121785,59
32	72812,86	121785,54
33	72813,06	121785,52
34	72813,26	121785,54
35	72813,46	121785,59
36	72813,64	121785,68
<b>Внутренний контур 25 (земельный участок 413)</b>		
1	72940,17	121979,67
2	72940,31	121979,81
3	72940,42	121979,98
4	72940,50	121980,17
5	72940,55	121980,36
6	72940,56	121980,52
7	72940,55	121980,67
8	72940,50	121980,86
9	72940,42	121981,05
10	72940,31	121981,22

1	2	3
11	72940,17	121981,36
12	72940,01	121981,48
13	72939,83	121981,57
14	72939,63	121981,62
15	72939,43	121981,64
16	72939,23	121981,62
17	72939,03	121981,57
18	72938,85	121981,48
19	72938,69	121981,36
20	72938,55	121981,22
21	72938,44	121981,05
22	72938,36	121980,86
23	72938,31	121980,67
24	72938,30	121980,52
25	72938,31	121980,36
26	72938,36	121980,17
27	72938,44	121979,98
28	72938,55	121979,81
29	72938,69	121979,67
30	72938,85	121979,55
31	72939,03	121979,46
32	72939,23	121979,41
33	72939,43	121979,39
34	72939,63	121979,41
35	72939,83	121979,46
36	72940,01	121979,55
<b>Внутренний контур 26 (земельный участок 409)</b>		
1	72831,43	121806,67
2	72836,53	121814,60
3	72828,59	121819,76
4	72823,42	121811,81
<b>Внутренний контур 27 (земельный участок 412)</b>		
1	72934,74	121969,42
2	72938,34	121974,68
3	72933,09	121978,27
4	72929,49	121973,01
<b>Внутренний контур 28 (земельный участок 410)</b>		
1	72856,19	121850,55
2	72856,33	121850,69
3	72856,44	121850,86
4	72856,52	121851,05
5	72856,57	121851,24
6	72856,58	121851,40
7	72856,57	121851,55
8	72856,52	121851,74

1	2	3
9	72856,44	121851,93
10	72856,33	121852,10
11	72856,19	121852,24
12	72856,03	121852,36
13	72855,85	121852,45
14	72855,65	121852,50
15	72855,45	121852,52
16	72855,25	121852,50
17	72855,05	121852,45
18	72854,87	121852,36
19	72854,71	121852,24
20	72854,57	121852,10
21	72854,46	121851,93
22	72854,38	121851,74
23	72854,33	121851,55
24	72854,32	121851,40
25	72854,33	121851,24
26	72854,38	121851,05
27	72854,46	121850,86
28	72854,57	121850,69
29	72854,71	121850,55
30	72854,87	121850,43
31	72855,05	121850,34
32	72855,25	121850,29
33	72855,45	121850,27
34	72855,65	121850,29
35	72855,85	121850,34
36	72856,03	121850,43
<b>Внутренний контур 29 (земельный участок 411)</b>		
1	72898,64	121916,25
2	72898,78	121916,39
3	72898,89	121916,56
4	72898,97	121916,75
5	72899,02	121916,94
6	72899,03	121917,10
7	72899,02	121917,25
8	72898,97	121917,44
9	72898,89	121917,63
10	72898,78	121917,80
11	72898,64	121917,94
12	72898,48	121918,06
13	72898,30	121918,15
14	72898,10	121918,20
15	72897,90	121918,22
16	72897,70	121918,20



1	2	3
17	72897,50	121918,15
18	72897,32	121918,06
19	72897,16	121917,94
20	72897,02	121917,80
21	72896,91	121917,63
22	72896,83	121917,44
23	72896,78	121917,25
24	72896,77	121917,10
25	72896,78	121916,94
26	72896,83	121916,75
27	72896,91	121916,56
28	72897,02	121916,39
29	72897,16	121916,25
30	72897,32	121916,13
31	72897,50	121916,04
32	72897,70	121915,99
33	72897,90	121915,97
34	72898,10	121915,99
35	72898,30	121916,04
36	72898,48	121916,13
<b>Образуемый земельный участок 396</b>		
1	72343,83	121064,82
2	72343,97	121064,96
3	72344,08	121065,13
4	72344,16	121065,32
5	72344,21	121065,51
6	72344,22	121065,67
7	72344,21	121065,82
8	72344,16	121066,01
9	72344,08	121066,20
10	72343,97	121066,37
11	72343,83	121066,51
12	72343,67	121066,63
13	72343,49	121066,72
14	72343,29	121066,77
15	72343,09	121066,79
16	72342,89	121066,77
17	72342,69	121066,72
18	72342,51	121066,63
19	72342,35	121066,51
20	72342,21	121066,37
21	72342,10	121066,20
22	72342,02	121066,01
23	72341,97	121065,82
24	72341,96	121065,67

1	2	3
25	72341,97	121065,51
26	72342,02	121065,32
27	72342,10	121065,13
28	72342,21	121064,96
29	72342,35	121064,82
30	72342,51	121064,70
31	72342,69	121064,61
32	72342,89	121064,56
33	72343,09	121064,54
34	72343,29	121064,56
35	72343,49	121064,61
36	72343,67	121064,70
<b>Образуемый земельный участок 397</b>		
1	72381,56	121122,46
2	72381,68	121122,62
3	72381,77	121122,80
4	72381,82	121123,00
5	72381,84	121123,20
6	72381,82	121123,40
7	72381,77	121123,59
8	72381,68	121123,78
9	72381,56	121123,94
10	72381,41	121124,08
11	72381,24	121124,19
12	72381,06	121124,27
13	72380,86	121124,31
14	72380,71	121124,32
15	72380,56	121124,31
16	72380,36	121124,27
17	72380,18	121124,19
18	72380,01	121124,08
19	72379,86	121123,94
20	72379,74	121123,78
21	72379,65	121123,59
22	72379,60	121123,40
23	72379,58	121123,20
24	72379,60	121123,00
25	72379,65	121122,80
26	72379,74	121122,62
27	72379,86	121122,46
28	72380,01	121122,32
29	72380,17	121122,20
30	72380,36	121122,13
31	72380,56	121122,08
32	72380,71	121122,07

1	2	3
33	72380,86	121122,08
34	72381,06	121122,13
35	72381,25	121122,20
36	72381,41	121122,32
<b>Образуемый земельный участок 398</b>		
1	72417,70	121178,15
2	72417,82	121178,31
3	72417,91	121178,49
4	72417,96	121178,69
5	72417,98	121178,89
6	72417,96	121179,09
7	72417,91	121179,28
8	72417,82	121179,47
9	72417,70	121179,63
10	72417,55	121179,77
11	72417,38	121179,88
12	72417,20	121179,96
13	72417,00	121180,00
14	72416,85	121180,01
15	72416,70	121180,00
16	72416,50	121179,96
17	72416,32	121179,88
18	72416,15	121179,77
19	72416,00	121179,63
20	72415,88	121179,47
21	72415,79	121179,28
22	72415,74	121179,09
23	72415,72	121178,89
24	72415,74	121178,69
25	72415,79	121178,49
26	72415,88	121178,31
27	72416,00	121178,15
28	72416,15	121178,01
29	72416,31	121177,89
30	72416,50	121177,82
31	72416,70	121177,77
32	72416,85	121177,76
33	72417,00	121177,77
34	72417,20	121177,82
35	72417,39	121177,89
36	72417,55	121178,01
<b>Образуемый земельный участок 399</b>		
1	72464,03	121249,22
2	72464,15	121249,38
3	72464,24	121249,56

1	2	3
4	72464,29	121249,76
5	72464,31	121249,96
6	72464,29	121250,16
7	72464,24	121250,35
8	72464,15	121250,54
9	72464,03	121250,70
10	72463,88	121250,84
11	72463,71	121250,95
12	72463,53	121251,03
13	72463,33	121251,07
14	72463,18	121251,08
15	72463,03	121251,07
16	72462,83	121251,03
17	72462,65	121250,95
18	72462,48	121250,84
19	72462,33	121250,70
20	72462,21	121250,54
21	72462,12	121250,35
22	72462,07	121250,16
23	72462,05	121249,96
24	72462,07	121249,76
25	72462,12	121249,56
26	72462,21	121249,38
27	72462,33	121249,22
28	72462,48	121249,08
29	72462,64	121248,96
30	72462,83	121248,89
31	72463,03	121248,84
32	72463,18	121248,83
33	72463,33	121248,84
34	72463,53	121248,89
35	72463,72	121248,96
36	72463,88	121249,08
<b>Образуемый земельный участок 400</b>		
1	72511,36	121322,03
2	72511,48	121322,19
3	72511,57	121322,37
4	72511,62	121322,57
5	72511,64	121322,77
6	72511,62	121322,97
7	72511,57	121323,16
8	72511,48	121323,35
9	72511,36	121323,51
10	72511,21	121323,65
11	72511,04	121323,76

1	2	3
12	72510,86	121323,84
13	72510,66	121323,88
14	72510,51	121323,89
15	72510,36	121323,88
16	72510,16	121323,84
17	72509,98	121323,76
18	72509,81	121323,65
19	72509,66	121323,51
20	72509,54	121323,35
21	72509,45	121323,16
22	72509,40	121322,97
23	72509,38	121322,77
24	72509,40	121322,57
25	72509,45	121322,37
26	72509,54	121322,19
27	72509,66	121322,03
28	72509,81	121321,89
29	72509,97	121321,77
30	72510,16	121321,70
31	72510,36	121321,65
32	72510,51	121321,64
33	72510,66	121321,65
34	72510,86	121321,70
35	72511,05	121321,77
36	72511,21	121321,89
<b>Образуемый земельный участок 401</b>		
1	72557,95	121393,29
2	72558,07	121393,45
3	72558,16	121393,63
4	72558,21	121393,83
5	72558,23	121394,03
6	72558,21	121394,23
7	72558,16	121394,42
8	72558,07	121394,61
9	72557,95	121394,77
10	72557,80	121394,91
11	72557,63	121395,02
12	72557,45	121395,10
13	72557,25	121395,14
14	72557,10	121395,15
15	72556,95	121395,14
16	72556,75	121395,10
17	72556,57	121395,02
18	72556,40	121394,91
19	72556,25	121394,77

1	2	3
20	72556,13	121394,61
21	72556,04	121394,42
22	72555,99	121394,23
23	72555,97	121394,03
24	72555,99	121393,83
25	72556,04	121393,63
26	72556,13	121393,45
27	72556,25	121393,29
28	72556,40	121393,15
29	72556,56	121393,03
30	72556,75	121392,96
31	72556,95	121392,91
32	72557,10	121392,90
33	72557,25	121392,91
34	72557,45	121392,96
35	72557,64	121393,03
36	72557,80	121393,15
<b>Образуемый земельный участок 402</b>		
1	72606,13	121467,36
2	72606,25	121467,52
3	72606,34	121467,70
4	72606,39	121467,90
5	72606,41	121468,10
6	72606,39	121468,30
7	72606,34	121468,49
8	72606,25	121468,68
9	72606,13	121468,84
10	72605,98	121468,98
11	72605,81	121469,09
12	72605,63	121469,17
13	72605,43	121469,21
14	72605,28	121469,22
15	72605,13	121469,21
16	72604,93	121469,17
17	72604,75	121469,09
18	72604,58	121468,98
19	72604,43	121468,84
20	72604,31	121468,68
21	72604,22	121468,49
22	72604,17	121468,30
23	72604,15	121468,10
24	72604,17	121467,90
25	72604,22	121467,70
26	72604,31	121467,52
27	72604,43	121467,36

1	2	3
28	72604,58	121467,22
29	72604,74	121467,10
30	72604,93	121467,03
31	72605,13	121466,98
32	72605,28	121466,97
33	72605,43	121466,98
34	72605,63	121467,03
35	72605,82	121467,10
36	72605,98	121467,22
<b>Образуемый земельный участок 403</b>		
1	72649,35	121533,67
2	72653,87	121541,14
3	72651,94	121542,31
4	72647,42	121534,84
<b>Образуемый земельный участок 404</b>		
1	72677,22	121575,21
2	72677,64	121577,43
3	72670,80	121578,74
4	72670,38	121576,52
<b>Образуемый земельный участок 405</b>		
1	72684,59	121587,26
2	72684,96	121589,49
3	72678,33	121590,59
4	72677,96	121588,36
<b>Образуемый земельный участок 406</b>		
1	72731,94	121660,37
2	72732,08	121660,51
3	72732,19	121660,68
4	72732,27	121660,87
5	72732,32	121661,06
6	72732,33	121661,22
7	72732,32	121661,37
8	72732,27	121661,56
9	72732,19	121661,75
10	72732,08	121661,92
11	72731,94	121662,06
12	72731,78	121662,18
13	72731,60	121662,27
14	72731,40	121662,32
15	72731,20	121662,34
16	72731,00	121662,32
17	72730,80	121662,27
18	72730,62	121662,18
19	72730,46	121662,06
20	72730,32	121661,92

1	2	3
21	72730,21	121661,75
22	72730,13	121661,56
23	72730,08	121661,37
24	72730,07	121661,22
25	72730,08	121661,06
26	72730,13	121660,87
27	72730,21	121660,68
28	72730,32	121660,51
29	72730,46	121660,37
30	72730,62	121660,25
31	72730,80	121660,16
32	72731,00	121660,11
33	72731,20	121660,09
34	72731,40	121660,11
35	72731,60	121660,16
36	72731,78	121660,25
<b>Образуемый земельный участок 407</b>		
1	72773,66	121724,38
2	72773,80	121724,52
3	72773,91	121724,69
4	72773,99	121724,88
5	72774,04	121725,07
6	72774,05	121725,23
7	72774,04	121725,38
8	72773,99	121725,57
9	72773,91	121725,76
10	72773,80	121725,93
11	72773,66	121726,07
12	72773,50	121726,19
13	72773,32	121726,28
14	72773,12	121726,33
15	72772,92	121726,35
16	72772,72	121726,33
17	72772,52	121726,28
18	72772,34	121726,19
19	72772,18	121726,07
20	72772,04	121725,93
21	72771,93	121725,76
22	72771,85	121725,57
23	72771,80	121725,38
24	72771,79	121725,23
25	72771,80	121725,07
26	72771,85	121724,88
27	72771,93	121724,69
28	72772,04	121724,52



1	2	3
29	72772,18	121724,38
30	72772,34	121724,26
31	72772,52	121724,17
32	72772,72	121724,12
33	72772,92	121724,10
34	72773,12	121724,12
35	72773,32	121724,17
36	72773,50	121724,26
<b>Образуемый земельный участок 408</b>		
1	72813,80	121785,80
2	72813,94	121785,94
3	72814,05	121786,11
4	72814,13	121786,30
5	72814,18	121786,49
6	72814,19	121786,65
7	72814,18	121786,80
8	72814,13	121786,99
9	72814,05	121787,18
10	72813,94	121787,35
11	72813,80	121787,49
12	72813,64	121787,61
13	72813,46	121787,70
14	72813,26	121787,75
15	72813,06	121787,77
16	72812,86	121787,75
17	72812,66	121787,70
18	72812,48	121787,61
19	72812,32	121787,49
20	72812,18	121787,35
21	72812,07	121787,18
22	72811,99	121786,99
23	72811,94	121786,80
24	72811,93	121786,65
25	72811,94	121786,49
26	72811,99	121786,30
27	72812,07	121786,11
28	72812,18	121785,94
29	72812,32	121785,80
30	72812,48	121785,68
31	72812,66	121785,59
32	72812,86	121785,54
33	72813,06	121785,52
34	72813,26	121785,54
35	72813,46	121785,59
36	72813,64	121785,68

1	2	3
<b>Образуемый земельный участок 409</b>		
1	72831,43	121806,67
2	72836,53	121814,60
3	72828,59	121819,76
4	72823,42	121811,81
<b>Образуемый земельный участок 410</b>		
1	72856,19	121850,55
2	72856,33	121850,69
3	72856,44	121850,86
4	72856,52	121851,05
5	72856,57	121851,24
6	72856,58	121851,40
7	72856,57	121851,55
8	72856,52	121851,74
9	72856,44	121851,93
10	72856,33	121852,10
11	72856,19	121852,24
12	72856,03	121852,36
13	72855,85	121852,45
14	72855,65	121852,50
15	72855,45	121852,52
16	72855,25	121852,50
17	72855,05	121852,45
18	72854,87	121852,36
19	72854,71	121852,24
20	72854,57	121852,10
21	72854,46	121851,93
22	72854,38	121851,74
23	72854,33	121851,55
24	72854,32	121851,40
25	72854,33	121851,24
26	72854,38	121851,05
27	72854,46	121850,86
28	72854,57	121850,69
29	72854,71	121850,55
30	72854,87	121850,43
31	72855,05	121850,34
32	72855,25	121850,29
33	72855,45	121850,27
34	72855,65	121850,29
35	72855,85	121850,34
36	72856,03	121850,43
<b>Образуемый земельный участок 411</b>		
1	72898,64	121916,25
2	72898,78	121916,39

1	2	3
3	72898,89	121916,56
4	72898,97	121916,75
5	72899,02	121916,94
6	72899,03	121917,10
7	72899,02	121917,25
8	72898,97	121917,44
9	72898,89	121917,63
10	72898,78	121917,80
11	72898,64	121917,94
12	72898,48	121918,06
13	72898,30	121918,15
14	72898,10	121918,20
15	72897,90	121918,22
16	72897,70	121918,20
17	72897,50	121918,15
18	72897,32	121918,06
19	72897,16	121917,94
20	72897,02	121917,80
21	72896,91	121917,63
22	72896,83	121917,44
23	72896,78	121917,25
24	72896,77	121917,10
25	72896,78	121916,94
26	72896,83	121916,75
27	72896,91	121916,56
28	72897,02	121916,39
29	72897,16	121916,25
30	72897,32	121916,13
31	72897,50	121916,04
32	72897,70	121915,99
33	72897,90	121915,97
34	72898,10	121915,99
35	72898,30	121916,04
36	72898,48	121916,13
<b>Образуемый земельный участок 412</b>		
1	72934,74	121969,42
2	72938,34	121974,68
3	72933,09	121978,27
4	72929,49	121973,01
<b>Образуемый земельный участок 413</b>		
1	72940,17	121979,67
2	72940,31	121979,81
3	72940,42	121979,98
4	72940,50	121980,17
5	72940,55	121980,36

1	2	3
6	72940,56	121980,52
7	72940,55	121980,67
8	72940,50	121980,86
9	72940,42	121981,05
10	72940,31	121981,22
11	72940,17	121981,36
12	72940,01	121981,48
13	72939,83	121981,57
14	72939,63	121981,62
15	72939,43	121981,64
16	72939,23	121981,62
17	72939,03	121981,57
18	72938,85	121981,48
19	72938,69	121981,36
20	72938,55	121981,22
21	72938,44	121981,05
22	72938,36	121980,86
23	72938,31	121980,67
24	72938,30	121980,52
25	72938,31	121980,36
26	72938,36	121980,17
27	72938,44	121979,98
28	72938,55	121979,81
29	72938,69	121979,67
30	72938,85	121979,55
31	72939,03	121979,46
32	72939,23	121979,41
33	72939,43	121979,39
34	72939,63	121979,41
35	72939,83	121979,46
36	72940,01	121979,55
<b>Образуемый земельный участок 414</b>		
1	72980,67	122041,37
2	72984,58	122050,45
3	72971,83	122044,96
<b>Образуемый земельный участок 415</b>		
1	73020,76	122103,37
2	73020,90	122103,51
3	73021,01	122103,68
4	73021,09	122103,87
5	73021,14	122104,06
6	73021,15	122104,22
7	73021,14	122104,37
8	73021,09	122104,56
9	73021,01	122104,75

1	2	3
10	73020,90	122104,92
11	73020,76	122105,06
12	73020,60	122105,18
13	73020,42	122105,27
14	73020,22	122105,32
15	73020,02	122105,34
16	73019,82	122105,32
17	73019,62	122105,27
18	73019,44	122105,18
19	73019,28	122105,06
20	73019,14	122104,92
21	73019,03	122104,75
22	73018,95	122104,56
23	73018,90	122104,37
24	73018,89	122104,22
25	73018,90	122104,06
26	73018,95	122103,87
27	73019,03	122103,68
28	73019,14	122103,51
29	73019,28	122103,37
30	73019,44	122103,25
31	73019,62	122103,16
32	73019,82	122103,11
33	73020,02	122103,09
34	73020,22	122103,11
35	73020,42	122103,16
36	73020,60	122103,25
<b>Образуемый земельный участок 416</b>		
1	73039,14	122130,04
2	73042,74	122135,30
3	73037,49	122138,88
4	73033,89	122133,62
<b>Образуемый земельный участок 417</b>		
1	73062,99	122168,16
2	73063,13	122168,30
3	73063,24	122168,47
4	73063,32	122168,66
5	73063,37	122168,85
6	73063,38	122169,01
7	73063,37	122169,16
8	73063,32	122169,35
9	73063,24	122169,54
10	73063,13	122169,71
11	73062,99	122169,85
12	73062,83	122169,97

1	2	3
13	73062,65	122170,06
14	73062,45	122170,11
15	73062,25	122170,13
16	73062,05	122170,11
17	73061,85	122170,06
18	73061,67	122169,97
19	73061,51	122169,85
20	73061,37	122169,71
21	73061,26	122169,54
22	73061,18	122169,35
23	73061,13	122169,16
24	73061,12	122169,01
25	73061,13	122168,85
26	73061,18	122168,66
27	73061,26	122168,47
28	73061,37	122168,30
29	73061,51	122168,16
30	73061,67	122168,04
31	73061,85	122167,95
32	73062,05	122167,90
33	73062,25	122167,88
34	73062,45	122167,90
35	73062,65	122167,95
36	73062,83	122168,04
<b>Образуемый земельный участок 418</b>		
1	73107,18	122236,07
2	73111,69	122242,83
3	73109,81	122244,09
4	73105,30	122237,33
<b>Образуемый земельный участок 419</b>		
1	73120,75	122258,18
2	73122,34	122260,56
3	73119,97	122262,14
4	73118,38	122259,75
<b>Образуемый земельный участок 420</b>		
1	73149,65	122301,40
2	73149,79	122301,54
3	73149,90	122301,71
4	73149,98	122301,90
5	73150,03	122302,09
6	73150,04	122302,25
7	73150,03	122302,40
8	73149,98	122302,59
9	73149,90	122302,78
10	73149,79	122302,95

1	2	3
11	73149,65	122303,09
12	73149,49	122303,21
13	73149,31	122303,30
14	73149,11	122303,35
15	73148,91	122303,37
16	73148,71	122303,35
17	73148,51	122303,30
18	73148,33	122303,21
19	73148,17	122303,09
20	73148,03	122302,95
21	73147,92	122302,78
22	73147,84	122302,59
23	73147,79	122302,40
24	73147,78	122302,25
25	73147,79	122302,09
26	73147,84	122301,90
27	73147,92	122301,71
28	73148,03	122301,54
29	73148,17	122301,40
30	73148,33	122301,28
31	73148,51	122301,19
32	73148,71	122301,14
33	73148,91	122301,12
34	73149,11	122301,14
35	73149,31	122301,19
36	73149,49	122301,28
<b>Образуемый земельный участок 421</b>		
1	73189,88	122362,73
2	73190,02	122362,87
3	73190,13	122363,04
4	73190,21	122363,23
5	73190,26	122363,42
6	73190,27	122363,58
7	73190,26	122363,73
8	73190,21	122363,92
9	73190,13	122364,11
10	73190,02	122364,28
11	73189,88	122364,42
12	73189,72	122364,54
13	73189,54	122364,63
14	73189,34	122364,68
15	73189,14	122364,70
16	73188,94	122364,68
17	73188,74	122364,63
18	73188,56	122364,54

1	2	3
19	73188,40	122364,42
20	73188,26	122364,28
21	73188,15	122364,11
22	73188,07	122363,92
23	73188,02	122363,73
24	73188,01	122363,58
25	73188,02	122363,42
26	73188,07	122363,23
27	73188,15	122363,04
28	73188,26	122362,87
29	73188,40	122362,73
30	73188,56	122362,61
31	73188,74	122362,52
32	73188,94	122362,47
33	73189,14	122362,45
34	73189,34	122362,47
35	73189,54	122362,52
36	73189,72	122362,61
<b>Образуемый земельный участок 422</b>		
1	73211,17	122396,71
2	73212,75	122399,09
3	73210,38	122400,67
4	73208,80	122398,28
<b>Образуемый земельный участок 423</b>		
1	73231,38	122425,17
2	73235,40	122432,10
3	73233,44	122433,24
4	73229,42	122426,31
<b>Образуемый земельный участок 424</b>		
1	73273,65	122491,05
2	73273,79	122491,19
3	73273,90	122491,36
4	73273,98	122491,55
5	73274,03	122491,74
6	73274,04	122491,90
7	73274,03	122492,05
8	73273,98	122492,24
9	73273,90	122492,43
10	73273,79	122492,60
11	73273,65	122492,74
12	73273,49	122492,86
13	73273,31	122492,95
14	73273,11	122493,00
15	73272,91	122493,02
16	73272,71	122493,00



1	2	3
17	73272,51	122492,95
18	73272,33	122492,86
19	73272,17	122492,74
20	73272,03	122492,60
21	73271,92	122492,43
22	73271,84	122492,24
23	73271,79	122492,05
24	73271,78	122491,90
25	73271,79	122491,74
26	73271,84	122491,55
27	73271,92	122491,36
28	73272,03	122491,19
29	73272,17	122491,05
30	73272,33	122490,93
31	73272,51	122490,84
32	73272,71	122490,79
33	73272,91	122490,77
34	73273,11	122490,79
35	73273,31	122490,84
36	73273,49	122490,93
<b>Образуемый земельный участок 425</b>		
1	72457,25	121296,60
2	72476,82	121328,37
3	72461,92	121338,05
4	72439,29	121302,55
5	72454,97	121293,09
<b>Образуемый земельный участок 426</b>		
1	72695,45	121691,71
2	72524,02	121381,89
3	72954,91	122050,71
4	72927,81	122054,81
5	72913,82	122033,21
6	72893,49	122001,83
7	72897,17	121999,32
8	72892,44	121992,41
9	72888,94	121994,80
10	72787,87	121838,77
11	72730,86	121750,76
12	72712,65	121721,54
<b>Образуемый земельный участок 427</b>		
1	72884,47	122043,15
2	72771,76	121869,08
3	72693,46	121748,15
4	72681,03	121728,95
5	72670,62	121712,88

1	2	3
6	72643,21	121670,57
7	72609,26	121618,17
8	72602,84	121608,26
9	72595,23	121596,50
10	72581,83	121597,89
11	72579,00	121569,46
12	72609,09	121566,62
13	72682,33	121698,97
14	72699,78	121729,26
15	72718,27	121758,92
16	72776,65	121849,04
17	72899,17	122038,17
18	72911,17	122056,71
19	72895,72	122054,31
20	72892,04	122054,84
<b>Образуемый земельный участок 434</b>		
1	73179,65	122385,72
2	73245,66	122490,12
3	73253,09	122501,88
4	73402,24	122737,80
5	73391,67	122770,66
6	73317,78	122654,61
7	73307,67	122640,66
8	73298,04	122626,36
9	73025,54	122205,97
10	73029,58	122203,28
11	73026,88	122199,22
12	73022,84	122201,91
13	72927,81	122054,81
14	72954,91	122050,71
<b>Внутренний контур 1 (кадастровый номер 78:42:0000000:4083)</b>		
1	73298,96	122610,74
2	73301,65	122614,85
3	73297,55	122617,51
4	73294,88	122613,42
<b>Внутренний контур 2 (кадастровый номер 78:42:0000000:4084)</b>		
1	73163,01	122405,25
2	73165,64	122409,36
3	73161,55	122411,98
4	73158,92	122407,87
<b>Образуемый земельный участок 435</b>		
1	72923,34	122065,47
2	72913,18	122057,02
3	72927,81	122054,81
4	73022,84	122201,91

1	2	3
5	73025,54	122205,97
6	73298,04	122626,36
7	73307,67	122640,66
8	73317,78	122654,61
9	73391,67	122770,66
10	73400,17	122784,01
11	73402,10	122787,01
12	73405,94	122793,48
13	73407,73	122797,02
14	73408,68	122799,16
15	73409,51	122801,23
16	73410,21	122803,17
17	73410,96	122805,55
18	73411,58	122807,81
19	73412,18	122810,39
20	73412,56	122812,42
21	73412,92	122814,77
22	73413,15	122816,82
23	73413,35	122819,40
24	73413,43	122821,66
25	73413,42	122823,66
26	73413,37	122825,51
27	73413,31	122826,44
28	73302,83	122654,85
29	73254,81	122580,29
30	73129,24	122385,25
31	73133,24	122382,73
32	73129,97	122377,90
33	73126,16	122380,47
<b>Образуемый земельный участок 439</b>		
1	73372,23	122614,36
2	73365,70	122615,45
3	73288,16	122496,05
4	73296,56	122497,48
<b>Образуемый земельный участок 440</b>		
1	73288,16	122496,05
2	73365,70	122615,45
3	73403,12	122672,70
4	73416,54	122693,38
5	73402,24	122737,80
6	73253,09	122501,88
7	73245,66	122490,12
<b>Внутренний контур 1 (земельный участок 441)</b>		
1	73313,53	122552,22
2	73313,67	122552,36

1	2	3
3	73313,78	122552,53
4	73313,86	122552,72
5	73313,91	122552,91
6	73313,92	122553,07
7	73313,91	122553,22
8	73313,86	122553,41
9	73313,78	122553,60
10	73313,67	122553,77
11	73313,53	122553,91
12	73313,37	122554,03
13	73313,19	122554,12
14	73312,99	122554,17
15	73312,79	122554,19
16	73312,59	122554,17
17	73312,39	122554,12
18	73312,21	122554,03
19	73312,05	122553,91
20	73311,91	122553,77
21	73311,80	122553,60
22	73311,72	122553,41
23	73311,67	122553,22
24	73311,66	122553,07
25	73311,67	122552,91
26	73311,72	122552,72
27	73311,80	122552,53
28	73311,91	122552,36
29	73312,05	122552,22
30	73312,21	122552,10
31	73312,39	122552,01
32	73312,59	122551,96
33	73312,79	122551,94
34	73312,99	122551,96
35	73313,19	122552,01
36	73313,37	122552,10
<b>Внутренний контур 2 (земельный участок 442)</b>		
1	73324,30	122572,53
2	73329,39	122580,47
3	73321,46	122585,63
4	73316,28	122577,68
<b>Внутренний контур 3 (земельный участок 443)</b>		
1	73357,67	122620,35
2	73357,81	122620,49
3	73357,92	122620,66
4	73358,00	122620,85
5	73358,05	122621,04

1	2	3
6	73358,06	122621,20
7	73358,05	122621,35
8	73358,00	122621,54
9	73357,92	122621,73
10	73357,81	122621,90
11	73357,67	122622,04
12	73357,51	122622,16
13	73357,33	122622,25
14	73357,13	122622,30
15	73356,93	122622,32
16	73356,73	122622,30
17	73356,53	122622,25
18	73356,35	122622,16
19	73356,19	122622,04
20	73356,05	122621,90
21	73355,94	122621,73
22	73355,86	122621,54
23	73355,81	122621,35
24	73355,80	122621,20
25	73355,81	122621,04
26	73355,86	122620,85
27	73355,94	122620,66
28	73356,05	122620,49
29	73356,19	122620,35
30	73356,35	122620,23
31	73356,53	122620,14
32	73356,73	122620,09
33	73356,93	122620,07
34	73357,13	122620,09
35	73357,33	122620,14
36	73357,51	122620,23
<b>Внутренний контур 4 (земельный участок 444)</b>		
1	73395,07	122677,60
2	73395,21	122677,74
3	73395,32	122677,91
4	73395,40	122678,10
5	73395,45	122678,29
6	73395,46	122678,45
7	73395,45	122678,60
8	73395,40	122678,79
9	73395,32	122678,98
10	73395,21	122679,15
11	73395,07	122679,29
12	73394,91	122679,41
13	73394,73	122679,50

1	2	3
14	73394,53	122679,55
15	73394,33	122679,57
16	73394,13	122679,55
17	73393,93	122679,50
18	73393,75	122679,41
19	73393,59	122679,29
20	73393,45	122679,15
21	73393,34	122678,98
22	73393,26	122678,79
23	73393,21	122678,60
24	73393,20	122678,45
25	73393,21	122678,29
26	73393,26	122678,10
27	73393,34	122677,91
28	73393,45	122677,74
29	73393,59	122677,60
30	73393,75	122677,48
31	73393,93	122677,39
32	73394,13	122677,34
33	73394,33	122677,32
34	73394,53	122677,34
35	73394,73	122677,39
36	73394,91	122677,48
<b>Образуемый земельный участок 441</b>		
1	73313,53	122552,22
2	73313,67	122552,36
3	73313,78	122552,53
4	73313,86	122552,72
5	73313,91	122552,91
6	73313,92	122553,07
7	73313,91	122553,22
8	73313,86	122553,41
9	73313,78	122553,60
10	73313,67	122553,77
11	73313,53	122553,91
12	73313,37	122554,03
13	73313,19	122554,12
14	73312,99	122554,17
15	73312,79	122554,19
16	73312,59	122554,17
17	73312,39	122554,12
18	73312,21	122554,03
19	73312,05	122553,91
20	73311,91	122553,77
21	73311,80	122553,60

1	2	3
22	73311,72	122553,41
23	73311,67	122553,22
24	73311,66	122553,07
25	73311,67	122552,91
26	73311,72	122552,72
27	73311,80	122552,53
28	73311,91	122552,36
29	73312,05	122552,22
30	73312,21	122552,10
31	73312,39	122552,01
32	73312,59	122551,96
33	73312,79	122551,94
34	73312,99	122551,96
35	73313,19	122552,01
36	73313,37	122552,10
<b>Образуемый земельный участок 442</b>		
1	73324,30	122572,53
2	73329,39	122580,47
3	73321,46	122585,63
4	73316,28	122577,68
<b>Образуемый земельный участок 443</b>		
1	73357,67	122620,35
2	73357,81	122620,49
3	73357,92	122620,66
4	73358,00	122620,85
5	73358,05	122621,04
6	73358,06	122621,20
7	73358,05	122621,35
8	73358,00	122621,54
9	73357,92	122621,73
10	73357,81	122621,90
11	73357,67	122622,04
12	73357,51	122622,16
13	73357,33	122622,25
14	73357,13	122622,30
15	73356,93	122622,32
16	73356,73	122622,30
17	73356,53	122622,25
18	73356,35	122622,16
19	73356,19	122622,04
20	73356,05	122621,90
21	73355,94	122621,73
22	73355,86	122621,54
23	73355,81	122621,35
24	73355,80	122621,20

1	2	3
25	73355,81	122621,04
26	73355,86	122620,85
27	73355,94	122620,66
28	73356,05	122620,49
29	73356,19	122620,35
30	73356,35	122620,23
31	73356,53	122620,14
32	73356,73	122620,09
33	73356,93	122620,07
34	73357,13	122620,09
35	73357,33	122620,14
36	73357,51	122620,23
<b>Образуемый земельный участок 444</b>		
1	73395,07	122677,60
2	73395,21	122677,74
3	73395,32	122677,91
4	73395,40	122678,10
5	73395,45	122678,29
6	73395,46	122678,45
7	73395,45	122678,60
8	73395,40	122678,79
9	73395,32	122678,98
10	73395,21	122679,15
11	73395,07	122679,29
12	73394,91	122679,41
13	73394,73	122679,50
14	73394,53	122679,55
15	73394,33	122679,57
16	73394,13	122679,55
17	73393,93	122679,50
18	73393,75	122679,41
19	73393,59	122679,29
20	73393,45	122679,15
21	73393,34	122678,98
22	73393,26	122678,79
23	73393,21	122678,60
24	73393,20	122678,45
25	73393,21	122678,29
26	73393,26	122678,10
27	73393,34	122677,91
28	73393,45	122677,74
29	73393,59	122677,60
30	73393,75	122677,48
31	73393,93	122677,39
32	73394,13	122677,34



1	2	3
33	73394,33	122677,32
34	73394,53	122677,34
35	73394,73	122677,39
36	73394,91	122677,48
<b>Образуемый земельный участок 445</b>		
1	73372,23	122614,36
2	73418,82	122686,31
3	73416,54	122693,38
4	73403,12	122672,70
5	73365,70	122615,45
<b>Образуемый земельный участок 446</b>		
1	73469,63	122764,78
2	73466,47	122770,33
3	73449,67	122744,44
4	73442,10	122732,78
5	73416,54	122693,38
6	73418,82	122686,31
<b>Образуемый земельный участок 447</b>		
1	73423,53	122719,42
2	73428,53	122727,42
3	73420,51	122732,49
4	73415,44	122724,46
<b>Образуемый земельный участок 448</b>		
1	81977,89	117732,58
2	81958,75	117752,42
3	81947,37	117773,66
4	81942,92	117776,82
5	81940,64	117776,81
6	81937,47	117776,79
7	81923,34	117771,68
8	81924,80	117769,76
9	81926,40	117767,67
10	81928,01	117765,58
11	81929,63	117763,51
12	81931,27	117761,43
13	81931,67	117760,92
14	81932,08	117760,40
15	81932,49	117759,89
16	81932,90	117759,38
17	81933,31	117758,86
18	81933,73	117758,34
19	81934,14	117757,83
20	81934,55	117757,32
21	81934,96	117756,81
22	81935,38	117756,30

1	2	3
23	81935,79	117755,79
24	81936,21	117755,28
25	81936,63	117754,76
26	81937,04	117754,26
27	81937,46	117753,75
28	81937,88	117753,24
29	81938,30	117752,73
30	81938,72	117752,22
31	81939,14	117751,72
32	81939,56	117751,21
33	81939,98	117750,71
34	81940,40	117750,20
35	81940,82	117749,70
36	81941,25	117749,19
37	81941,67	117748,69
38	81942,10	117748,18
39	81942,52	117747,68
40	81942,95	117747,18
41	81943,37	117746,68
42	81943,80	117746,18
43	81944,23	117745,67
44	81944,66	117745,17
45	81945,09	117744,67
46	81945,52	117744,17
47	81947,45	117743,86
48	81949,38	117743,47
49	81951,30	117743,02
50	81953,20	117742,50
51	81955,08	117741,92
52	81956,94	117741,28
53	81958,78	117740,57
54	81960,59	117739,79
55	81962,37	117738,96
56	81964,13	117738,07
57	81965,85	117737,11
58	81967,54	117736,10
59	81969,19	117735,03
60	81970,81	117733,91
61	81972,38	117732,73
62	81973,92	117731,49
63	81975,41	117730,21
<b>Образуемый земельный участок 449</b>		
1	73416,54	122693,38
2	73442,10	122732,78
3	73449,67	122744,44

1	2	3
4	73433,82	122787,74
5	73402,24	122737,80
<b>Внутренний контур 1 (земельный участок 450)</b>		
1	73434,01	122737,66
2	73434,15	122737,80
3	73434,26	122737,97
4	73434,34	122738,16
5	73434,39	122738,35
6	73434,40	122738,51
7	73434,39	122738,66
8	73434,34	122738,85
9	73434,26	122739,04
10	73434,15	122739,21
11	73434,01	122739,35
12	73433,85	122739,47
13	73433,67	122739,56
14	73433,47	122739,61
15	73433,27	122739,63
16	73433,07	122739,61
17	73432,87	122739,56
18	73432,69	122739,47
19	73432,53	122739,35
20	73432,39	122739,21
21	73432,28	122739,04
22	73432,20	122738,85
23	73432,15	122738,66
24	73432,14	122738,51
25	73432,15	122738,35
26	73432,20	122738,16
27	73432,28	122737,97
28	73432,39	122737,80
29	73432,53	122737,66
30	73432,69	122737,54
31	73432,87	122737,45
32	73433,07	122737,40
33	73433,27	122737,38
34	73433,47	122737,40
35	73433,67	122737,45
36	73433,85	122737,54
<b>Внутренний контур 2 (земельный участок 447)</b>		
1	73423,53	122719,42
2	73428,53	122727,42
3	73420,51	122732,49
4	73415,44	122724,46
<b>Образуемый земельный участок 450</b>		

1	2	3
1	73434,01	122737,66
2	73434,15	122737,80
3	73434,26	122737,97
4	73434,34	122738,16
5	73434,39	122738,35
6	73434,40	122738,51
7	73434,39	122738,66
8	73434,34	122738,85
9	73434,26	122739,04
10	73434,15	122739,21
11	73434,01	122739,35
12	73433,85	122739,47
13	73433,67	122739,56
14	73433,47	122739,61
15	73433,27	122739,63
16	73433,07	122739,61
17	73432,87	122739,56
18	73432,69	122739,47
19	73432,53	122739,35
20	73432,39	122739,21
21	73432,28	122739,04
22	73432,20	122738,85
23	73432,15	122738,66
24	73432,14	122738,51
25	73432,15	122738,35
26	73432,20	122738,16
27	73432,28	122737,97
28	73432,39	122737,80
29	73432,53	122737,66
30	73432,69	122737,54
31	73432,87	122737,45
32	73433,07	122737,40
33	73433,27	122737,38
34	73433,47	122737,40
35	73433,67	122737,45
36	73433,85	122737,54
<b>Образуемый земельный участок 451</b>		
1	73433,82	122787,74
2	73446,37	122807,58
3	73469,19	122843,67
4	73454,72	122876,54
5	73450,72	122874,88
6	73447,66	122879,78
7	73413,31	122826,44
8	73413,37	122825,51

1	2	3
9	73413,42	122823,66
10	73413,43	122821,66
11	73413,35	122819,40
12	73413,15	122816,82
13	73412,92	122814,77
14	73412,56	122812,42
15	73412,18	122810,39
16	73411,58	122807,81
17	73410,96	122805,55
18	73410,21	122803,17
19	73409,51	122801,23
20	73408,68	122799,16
21	73407,73	122797,02
22	73405,94	122793,48
23	73402,10	122787,01
24	73400,17	122784,01
25	73391,67	122770,66
26	73402,24	122737,80
<b>Внутренний контур 1 (кадастровый номер 78:42:0000000:4304)</b>		
1	73435,45	122811,40
2	73441,35	122820,71
3	73431,97	122826,66
4	73426,07	122817,35
<b>Образуемый земельный участок 453</b>		
1	81936,02	117783,12
2	81917,47	117813,83
3	81907,07	117831,21
4	81899,00	117846,25
5	81889,70	117863,21
6	81874,78	117894,82
7	81867,66	117913,44
8	81862,74	117929,30
9	81853,43	117958,31
10	81849,88	117973,61
11	81830,01	117967,98
12	81830,32	117966,70
13	81831,29	117962,87
14	81832,29	117959,04
15	81833,32	117955,22
16	81834,01	117952,71
17	81834,72	117950,17
18	81835,45	117947,62
19	81836,19	117945,09
20	81836,93	117942,58
21	81837,69	117940,06

1	2	3
22	81838,47	117937,52
23	81839,25	117935,02
24	81840,05	117932,50
25	81840,86	117930,00
26	81841,68	117927,50
27	81842,52	117924,99
28	81843,36	117922,51
29	81844,22	117920,01
30	81845,09	117917,53
31	81845,97	117915,05
32	81846,87	117912,56
33	81847,77	117910,10
34	81848,69	117907,63
35	81849,62	117905,17
36	81850,57	117902,70
37	81851,52	117900,25
38	81852,49	117897,79
39	81853,46	117895,36
40	81854,45	117892,92
41	81855,46	117890,47
42	81856,47	117888,04
43	81857,50	117885,61
44	81858,53	117883,20
45	81859,58	117880,78
46	81860,64	117878,37
47	81861,72	117875,96
48	81862,80	117873,56
49	81863,90	117871,16
50	81865,01	117868,77
51	81866,12	117866,40
52	81867,25	117864,02
53	81868,39	117861,65
54	81869,55	117859,27
55	81870,71	117856,92
56	81871,89	117854,55
57	81873,08	117852,20
58	81874,28	117849,85
59	81875,49	117847,52
60	81876,71	117845,19
61	81877,95	117842,85
62	81879,19	117840,54
63	81880,45	117838,22
64	81881,71	117835,92
65	81882,99	117833,61
66	81884,28	117831,32

1	2	3
67	81885,58	117829,03
68	81886,89	117826,75
69	81888,22	117824,46
70	81889,55	117822,19
71	81890,90	117819,92
72	81892,25	117817,67
73	81893,62	117815,42
74	81895,00	117813,17
75	81896,39	117810,93
76	81897,79	117808,70
77	81899,20	117806,47
78	81900,62	117804,26
79	81902,05	117802,05
80	81903,49	117799,85
81	81904,95	117797,65
82	81906,41	117795,46
83	81907,89	117793,27
84	81909,37	117791,11
85	81910,87	117788,93
86	81912,37	117786,78
87	81913,89	117784,62
88	81915,42	117782,48
89	81916,96	117780,33
90	81918,50	117778,21
91	81919,91	117776,30
<b>Образуемый земельный участок 456</b>		
1	73391,37	122825,54
2	73396,37	122833,26
3	73396,04	122834,53
4	73395,09	122837,69
5	73394,05	122840,96
6	73368,64	122919,18
7	73365,72	122927,27
8	73361,87	122937,14
9	73357,74	122946,91
10	73353,33	122956,54
11	73348,65	122966,05
12	73344,64	122973,71
13	73340,52	122981,26
14	73336,27	122988,83
15	73331,96	122996,42
16	73258,74	123124,96
17	73248,85	123116,30
18	73358,97	122922,74
<b>Образуемый земельный участок 457</b>		

1	2	3
1	73396,37	122833,26
2	73407,55	122850,51
3	73406,21	122854,57
4	73402,45	122857,01
5	73404,39	122860,00
6	73391,84	122899,23
7	73385,72	122915,60
8	73348,89	122990,56
9	73352,36	122992,30
10	73345,62	123004,26
11	73270,79	123135,52
12	73258,74	123124,96
13	73331,96	122996,42
14	73336,27	122988,83
15	73340,52	122981,26
16	73344,64	122973,71
17	73348,65	122966,05
18	73353,33	122956,54
19	73357,74	122946,91
20	73361,87	122937,14
21	73365,72	122927,27
22	73368,64	122919,18
23	73394,05	122840,96
24	73395,09	122837,69
25	73396,04	122834,53
<b>Образуемый земельный участок 458</b>		
1	73406,21	122854,57
2	73404,39	122860,00
3	73402,45	122857,01
<b>Образуемый земельный участок 459</b>		
1	73415,21	122862,33
2	73423,50	122875,12
3	73410,58	122897,82
4	73397,37	122891,89
5	73385,72	122915,60
6	73391,84	122899,23
7	73404,39	122860,00
8	73408,65	122866,57
<b>Образуемый земельный участок 460</b>		
1	73410,58	122897,82
2	73355,82	122994,04
3	73352,36	122992,30
4	73362,68	122973,21
5	73367,71	122962,98
6	73372,16	122953,25



1	2	3
7	73376,58	122942,79
8	73380,48	122932,78
9	73383,59	122924,15
10	73388,06	122910,84
11	73397,37	122891,89
<b>Образуемый земельный участок 461</b>		
1	73388,06	122910,84
2	73383,59	122924,15
3	73380,48	122932,78
4	73376,58	122942,79
5	73372,16	122953,25
6	73367,71	122962,98
7	73362,68	122973,21
8	73352,36	122992,30
9	73348,89	122990,56
10	73385,72	122915,60
<b>Образуемый земельный участок 462</b>		
1	73355,82	122994,04
2	73328,58	123041,92
3	73273,81	123138,16
4	73270,79	123135,52
5	73345,62	123004,26
6	73352,36	122992,30
<b>Образуемый земельный участок 465</b>		
1	73257,64	123158,59
2	73260,68	123161,24
3	73185,27	123293,76
4	73155,25	123329,85
5	73149,91	123336,26
6	73166,65	123312,27
7	73180,51	123290,20
8	73192,36	123271,10
9	73196,19	123264,79
10	73205,77	123248,83
11	73217,81	123228,32
12	73228,82	123209,15
<b>Образуемый земельный участок 466</b>		
1	73245,60	123148,03
2	73257,64	123158,59
3	73228,82	123209,15
4	73217,81	123228,32
5	73205,77	123248,83
6	73196,19	123264,79
7	73192,36	123271,10
8	73180,51	123290,20

1	2	3
9	73166,65	123312,27
10	73149,91	123336,26
11	73065,96	123437,17
12	73062,79	123434,40
13	73102,37	123379,68
14	73141,81	123321,43
15	73167,67	123280,57
16	73179,44	123261,98
17	73215,20	123201,40
<b>Образуемый земельный участок 467</b>		
1	73245,60	123148,03
2	73215,20	123201,40
3	73179,44	123261,98
4	73167,67	123280,57
5	73141,81	123321,43
6	73102,37	123379,68
7	73062,79	123434,40
8	73053,61	123426,37
9	73087,75	123379,44
10	73116,20	123338,14
11	73126,30	123322,99
12	73156,89	123276,86
13	73158,81	123273,93
14	73162,22	123268,75
15	73181,90	123234,68
16	73178,47	123232,69
17	73199,18	123197,39
18	73202,36	123199,24
19	73236,54	123140,10
<b>Образуемый земельный участок 469</b>		
1	73065,96	123437,17
2	73005,75	123509,54
3	73005,01	123508,89
4	73018,16	123492,38
5	73061,14	123436,68
6	73062,79	123434,40
<b>Образуемый земельный участок 470</b>		
1	73062,79	123434,40
2	73061,14	123436,68
3	73018,16	123492,38
4	73005,01	123508,89
5	72995,94	123500,86
6	73008,70	123484,84
7	73053,61	123426,37
<b>Образуемый земельный участок 471</b>		

1	2	3
1	73001,00	123513,92
2	73000,92	123514,02
3	72990,67	123507,48
4	72991,89	123505,94
<b>Образуемый земельный участок 485</b>		
1	72895,59	123611,03
2	72901,24	123607,73
3	72919,31	123595,60
4	72934,75	123583,47
5	72916,57	123566,04
6	72896,18	123546,42
7	72904,92	123536,60
8	72905,55	123537,14
9	72949,01	123578,56
10	72946,69	123581,19
11	72940,97	123587,23
12	72935,05	123593,07
13	72928,93	123598,70
14	72922,62	123604,11
15	72916,13	123609,31
16	72909,47	123614,28
17	72902,64	123619,02
18	72895,65	123623,52
19	72888,51	123627,78
20	72881,22	123631,80
21	72873,81	123635,56
22	72866,27	123639,06
23	72858,61	123642,31
24	72850,85	123645,29
25	72842,99	123648,00
26	72835,04	123650,44
27	72827,01	123652,60
28	72818,92	123654,49
29	72811,20	123655,58
30	72815,26	123650,16
31	72819,23	123645,32
32	72822,47	123644,38
33	72863,00	123628,51
34	72882,44	123618,72
<b>Образуемый земельный участок 486</b>		
1	72895,59	123611,03
2	72877,13	123593,88
3	72896,15	123574,95
4	72908,44	123569,78
5	72914,47	123566,99

1	2	3
6	72916,57	123566,04
7	72934,75	123583,47
8	72919,31	123595,60
9	72901,24	123607,73
<b>Образуемый земельный участок 487</b>		
1	80278,74	116363,71
2	80280,66	116370,02
3	80275,72	116370,97
4	80274,00	116365,32
5	80273,80	116364,65
<b>Образуемый земельный участок 488</b>		
1	72958,75	123587,85
2	72941,50	123607,52
3	72939,14	123609,74
4	72932,74	123615,31
5	72926,04	123620,52
6	72919,27	123625,60
7	72912,32	123630,46
8	72905,22	123635,09
9	72897,97	123639,48
10	72890,58	123643,63
11	72883,07	123647,52
12	72875,42	123651,17
13	72867,65	123654,56
14	72859,88	123657,58
15	72851,82	123660,57
16	72843,76	123663,17
17	72835,62	123665,51
18	72827,41	123667,58
19	72819,14	123669,38
20	72810,80	123670,90
21	72802,79	123672,09
22	72809,91	123659,78
23	72810,74	123656,20
24	72810,87	123655,63
25	72811,20	123655,58
26	72818,92	123654,49
27	72827,01	123652,60
28	72835,04	123650,44
29	72842,99	123648,00
30	72850,85	123645,29
31	72858,61	123642,31
32	72866,27	123639,06
33	72873,81	123635,56
34	72881,22	123631,80

1	2	3
35	72888,51	123627,78
36	72895,65	123623,52
37	72902,64	123619,02
38	72909,47	123614,28
39	72916,13	123609,31
40	72922,62	123604,11
41	72928,93	123598,70
42	72935,05	123593,07
43	72940,97	123587,23
44	72946,69	123581,19
45	72949,01	123578,56
<b>Образуемый земельный участок 489</b>		
1	72973,81	123602,20
2	72983,70	123610,55
3	72962,52	123633,17
4	72947,16	123646,99
5	72930,97	123659,83
6	72914,00	123671,62
7	72895,41	123682,83
8	72864,81	123697,92
9	72856,29	123700,89
10	72834,05	123708,64
11	72804,66	123715,97
12	72777,68	123721,65
13	72772,12	123722,59
14	72760,76	123724,48
15	72761,68	123722,40
16	72786,74	123695,31
17	72791,01	123689,62
18	72795,97	123683,89
19	72802,79	123672,09
20	72810,80	123670,90
21	72819,14	123669,38
22	72827,41	123667,58
23	72835,62	123665,51
24	72843,76	123663,17
25	72851,82	123660,57
26	72859,88	123657,58
27	72867,65	123654,56
28	72875,42	123651,17
29	72883,07	123647,52
30	72890,58	123643,63
31	72897,97	123639,48
32	72905,22	123635,09
33	72912,32	123630,46

1	2	3
34	72919,27	123625,60
35	72926,04	123620,52
36	72932,74	123615,31
37	72939,14	123609,74
38	72941,50	123607,52
39	72958,75	123587,85
<b>Образуемый земельный участок 491</b>		
1	72815,81	123647,02
2	72811,61	123652,42
3	72810,87	123655,63
4	72805,20	123656,44
5	72809,94	123648,01
6	72816,79	123646,03
<b>Образуемый земельный участок 492</b>		
1	72810,87	123655,63
2	72810,74	123656,20
3	72808,00	123659,86
4	72800,89	123672,42
5	72794,51	123673,54
6	72799,29	123666,95
7	72805,20	123656,44
<b>Образуемый земельный участок 493</b>		
1	72797,04	123679,21
2	72795,60	123683,51
3	72791,01	123689,62
4	72781,79	123700,28
5	72760,62	123720,50
6	72757,89	123724,96
7	72753,96	123725,55
8	72753,50	123721,96
9	72757,76	123714,11
10	72782,60	123689,98
11	72794,51	123673,54
12	72800,89	123672,42
<b>Образуемый земельный участок 495</b>		
1	72806,00	123648,57
2	72800,20	123653,32
3	72798,42	123657,40
4	72746,05	123664,84
5	72745,61	123661,34
6	72745,20	123658,02
7	72776,08	123652,86
<b>Образуемый земельный участок 496</b>		
1	72798,42	123657,40
2	72793,93	123667,67

<b>1</b>	<b>2</b>	<b>3</b>
3	72790,02	123674,14
4	72747,99	123679,71
5	72746,05	123664,84
<b>Образуемый земельный участок 497</b>		
1	72790,02	123674,14
2	72779,44	123691,63
3	72755,15	123716,31
4	72752,91	123717,47
5	72747,99	123679,71
<b>Образуемый земельный участок 498</b>		
1	72747,24	123720,40
2	72742,04	123680,49
3	72739,70	123662,41
4	72738,43	123652,35
5	72738,23	123651,07
6	72737,98	123649,80
7	72737,69	123648,55
8	72737,36	123647,30
9	72737,02	123646,13
10	72736,65	123644,97
11	72736,23	123643,83
12	72735,77	123642,71
13	72735,28	123641,60
14	72734,74	123640,51
15	72734,17	123639,43
16	72733,57	123638,38
17	72732,92	123637,35
18	72732,25	123636,34
19	72731,54	123635,36
20	72730,47	123633,63
21	72729,61	123632,56
22	72728,71	123631,52
23	72727,78	123630,52
24	72726,81	123629,54
25	72725,81	123628,60
26	72724,78	123627,70
27	72723,72	123626,83
28	72722,63	123626,00
29	72721,52	123625,20
30	72720,37	123624,45
31	72719,20	123623,73
32	72718,01	123623,06
33	72716,79	123622,42
34	72715,55	123621,83
35	72714,30	123621,28

1	2	3
36	72673,83	123601,79
37	72663,38	123597,86
38	72670,05	123598,78
39	72674,70	123600,99
40	72678,68	123599,94
41	72679,79	123597,86
42	72716,76	123615,81
43	72718,20	123616,44
44	72719,62	123617,13
45	72721,01	123617,86
46	72722,38	123618,64
47	72723,72	123619,46
48	72725,03	123620,34
49	72726,31	123621,25
50	72727,56	123622,21
51	72728,77	123623,21
52	72729,95	123624,25
53	72731,09	123625,34
54	72732,20	123626,46
55	72733,27	123627,62
56	72734,29	123628,81
57	72735,27	123630,04
58	72736,22	123631,30
59	72737,11	123632,59
60	72737,97	123633,92
61	72738,77	123635,27
62	72739,53	123636,65
63	72740,24	123638,05
64	72740,91	123639,48
65	72741,52	123640,93
66	72742,08	123642,40
67	72742,60	123643,89
68	72743,06	123645,39
69	72743,47	123646,91
70	72743,83	123648,45
71	72744,08	123649,71
72	72745,20	123658,02
73	72745,61	123661,34
74	72746,05	123664,84
75	72747,99	123679,71
76	72752,91	123717,47
<b>Образуемый земельный участок 501</b>		
1	72633,27	123679,52
2	72665,80	123675,28
3	72700,08	123669,52



1	2	3
4	72739,70	123662,41
5	72742,04	123680,49
6	72731,66	123681,84
7	72640,06	123694,14
8	72608,53	123698,37
9	72600,42	123699,78
10	72597,82	123700,24
11	72595,27	123700,94
12	72579,39	123705,74
13	72557,22	123709,27
14	72525,74	123715,09
15	72496,13	123721,52
16	72466,04	123729,07
17	72423,35	123741,32
18	72408,52	123746,18
19	72394,21	123750,60
20	72388,27	123732,01
21	72393,61	123729,13
22	72401,01	123723,41
23	72428,03	123714,85
24	72455,27	123707,05
25	72482,72	123700,00
26	72510,35	123693,72
27	72508,22	123682,84
28	72510,97	123682,24
29	72538,15	123677,35
30	72539,84	123685,89
31	72563,33	123681,92
32	72587,28	123678,45
33	72599,62	123676,81
34	72632,13	123672,48
<b>Образуемый земельный участок 502</b>		
1	72697,81	123653,01
2	72700,08	123669,52
3	72665,80	123675,28
4	72633,27	123679,52
5	72632,13	123672,48
6	72630,46	123662,73
<b>Образуемый земельный участок 503</b>		
1	72742,04	123680,49
2	72747,24	123720,40
3	72743,22	123722,48
4	72741,93	123725,06
5	72742,42	123727,07
6	72708,06	123731,30

1	2	3
7	72682,00	123734,69
8	72668,28	123739,50
9	72649,26	123741,98
10	72648,45	123742,08
11	72628,21	123741,48
12	72608,28	123743,28
13	72601,37	123744,18
14	72594,52	123745,10
15	72561,16	123750,35
16	72527,98	123756,66
17	72495,02	123764,04
18	72462,31	123772,47
19	72429,89	123781,95
20	72398,73	123791,55
21	72244,41	123841,39
22	72242,82	123810,50
23	72295,06	123782,31
24	72394,21	123750,60
25	72408,52	123746,18
26	72423,35	123741,32
27	72466,04	123729,07
28	72496,13	123721,52
29	72525,74	123715,09
30	72557,22	123709,27
31	72579,39	123705,74
32	72595,27	123700,94
33	72597,82	123700,24
34	72600,42	123699,78
35	72608,53	123698,37
36	72640,06	123694,14
37	72731,66	123681,84
<b>Внутренний контур 1 (земельный участок 504)</b>		
1	72689,48	123695,20
2	72689,68	123695,54
3	72689,75	123695,93
4	72689,67	123696,31
5	72689,48	123696,65
6	72689,18	123696,90
7	72688,81	123697,03
8	72688,42	123697,03
9	72688,05	123696,90
10	72687,75	123696,65
11	72687,56	123696,31
12	72687,49	123695,93
13	72687,55	123695,54

1	2	3
14	72687,75	123695,20
15	72688,05	123694,95
16	72688,42	123694,81
17	72688,81	123694,81
18	72689,18	123694,95
<b>Образуемый земельный участок 504</b>		
1	72689,48	123695,20
2	72689,68	123695,54
3	72689,75	123695,93
4	72689,67	123696,31
5	72689,48	123696,65
6	72689,18	123696,90
7	72688,81	123697,03
8	72688,42	123697,03
9	72688,05	123696,90
10	72687,75	123696,65
11	72687,56	123696,31
12	72687,49	123695,93
13	72687,55	123695,54
14	72687,75	123695,20
15	72688,05	123694,95
16	72688,42	123694,81
17	72688,81	123694,81
18	72689,18	123694,95
<b>Образуемый земельный участок 505</b>		
1	72630,46	123662,73
2	72628,64	123650,13
3	72655,43	123646,10
4	72655,73	123646,35
5	72656,10	123646,48
6	72656,49	123646,48
7	72656,86	123646,35
8	72657,16	123646,10
9	72657,35	123645,76
10	72696,15	123640,17
11	72697,81	123653,01
<b>Образуемый земельный участок 506</b>		
1	72295,06	123782,31
2	72242,82	123810,50
3	72221,55	123821,93
4	72216,88	123807,31
<b>Образуемый земельный участок 507</b>		
1	80329,70	116531,00
2	80331,76	116537,77
3	80326,78	116538,57

1	2	3
4	80324,72	116531,80
<b>Образуемый земельный участок 508</b>		
1	82485,97	117415,78
2	82488,43	117420,79
3	82488,70	117421,33
4	82484,97	117422,61
5	82476,25	117425,62
6	82448,82	117435,08
7	82462,28	117428,29
<b>Внутренний контур 1 (земельный участок 10)</b>		
1	82472,96	117423,37
2	82473,72	117424,85
3	82471,95	117425,79
4	82471,19	117424,31
<b>Образуемый земельный участок 510</b>		
1	80326,48	116626,04
2	80327,44	116631,31
3	80320,62	116632,55
4	80319,65	116627,21
<b>Образуемый земельный участок 511</b>		
1	80193,37	116696,96
2	80194,37	116702,04
3	80184,20	116703,70
4	80183,18	116699,03
5	80183,15	116698,89
<b>Образуемый земельный участок 512</b>		
1	80194,37	116702,04
2	80195,12	116705,79
3	80185,07	116707,69
4	80184,20	116703,70
<b>Образуемый земельный участок 513</b>		
1	80183,15	116698,89
2	80183,18	116699,03
3	80184,20	116703,70
4	80181,56	116704,13
5	80180,66	116699,36
<b>Образуемый земельный участок 514</b>		
1	80184,20	116703,70
2	80185,07	116707,69
3	80182,32	116708,18
4	80181,56	116704,13
<b>Образуемый земельный участок 516</b>		
1	78413,59	117003,62
2	78414,38	117007,95
3	78408,88	117008,96

1	2	3
4	78408,09	117004,65
<b>Образуемый земельный участок 517</b>		
1	78435,66	117010,34
2	78427,17	116983,19
3	78401,06	116987,26
4	78158,06	117027,74
5	78162,81	117042,91
6	78366,98	117013,95
7	78370,83	117016,11
8	78372,36	117022,68
<b>Внутренний контур 1 (земельный участок 225)</b>		
1	78425,83	116999,46
2	78423,85	116999,73
3	78423,57	116997,75
4	78425,55	116997,48
<b>Внутренний контур 2 (земельный участок 516)</b>		
1	78413,59	117003,62
2	78414,38	117007,95
3	78408,88	117008,96
4	78408,09	117004,65
<b>Внутренний контур 3 (земельный участок 269)</b>		
1	78409,03	117002,14
2	78397,24	117003,80
3	78395,24	117003,94
4	78394,99	117002,29
5	78408,57	117000,24
<b>Внутренний контур 4 (земельный участок 272)</b>		
1	78393,06	117008,04
2	78391,09	117007,66
3	78391,48	117005,69
4	78393,44	117006,08
<b>Внутренний контур 5 (земельный участок 283)</b>		
1	78372,84	117011,38
2	78371,24	117012,57
3	78369,91	117010,80
4	78349,45	117013,75
5	78349,15	117011,77
6	78370,80	117008,65
<b>Внутренний контур 6 (земельный участок 286)</b>		
1	78341,07	117006,98
2	78331,38	117008,37
3	78331,26	117007,51
4	78326,44	117008,17
5	78326,14	117006,20
6	78331,00	117005,49

1	2	3
7	78340,69	117004,09
<b>Образуемый земельный участок 518</b>		
1	72215,50	119899,35
2	72216,60	119903,68
3	72211,17	119905,04
4	72210,08	119900,74
<b>Образуемый земельный участок 520</b>		
1	80230,75	116167,97
2	80233,76	116182,11
3	80228,89	116183,24
4	80225,57	116168,97
<b>Образуемый земельный участок 521</b>		
1	80233,76	116182,11
2	80228,89	116183,24
3	80256,44	116301,38
4	80261,80	116324,40
5	80273,80	116364,65
6	80278,74	116363,71
7	80266,64	116323,12
8	80261,31	116300,24
<b>Образуемый земельный участок 523</b>		
1	80659,69	116411,60
2	80662,42	116466,84
3	80640,88	116472,53
4	80639,91	116468,81
5	80640,60	116465,31
6	80643,80	116445,80
7	80644,74	116438,68
8	80645,66	116430,44
9	80646,62	116419,30
10	80647,36	116405,27
11	80649,17	116412,64
<b>Образуемый земельный участок 524</b>		
1	81801,74	117427,58
2	81805,92	117442,05
3	81790,89	117446,16
4	81789,68	117441,99
5	81786,91	117431,84
<b>Образуемый земельный участок 525</b>		
1	81758,74	117439,66
2	81786,91	117431,84
3	81789,68	117441,99
4	81761,74	117450,04
<b>Образуемый земельный участок 526</b>		
1	80655,13	116319,94

1	2	3
2	80658,13	116379,48
3	80647,47	116382,03
4	80647,38	116376,82
5	80644,84	116322,52
<b>Образуемый земельный участок 527</b>		
1	81520,35	117511,30
2	81515,35	117493,16
3	81589,76	117473,57
4	81601,73	117490,25
5	81576,03	117496,90
<b>Образуемый земельный участок 528</b>		
1	81274,23	117362,54
2	81277,80	117361,10
3	81282,35	117373,25
4	81305,23	117436,11
5	81290,28	117439,80
6	81289,42	117440,01
7	81278,96	117412,04
8	81273,53	117397,54
9	81279,72	117395,85
10	81285,38	117393,60
11	81282,72	117386,18
<b>Образуемый земельный участок 529</b>		
1	81282,72	117386,18
2	81285,38	117393,60
3	81279,72	117395,85
4	81273,53	117397,54
5	81270,46	117389,36
<b>Образуемый земельный участок 531</b>		
1	81131,72	116989,31
2	81128,93	116981,99
3	81126,17	116974,76
4	81119,35	116955,68
5	81112,97	116937,34
6	81107,04	116915,59
7	81118,42	116912,31
8	81127,94	116936,20
9	81129,21	116935,87
10	81146,46	116983,77
<b>Образуемый земельный участок 532</b>		
1	81118,42	116912,31
2	81107,04	116915,59
3	81104,05	116905,18
4	81114,39	116902,18
<b>Образуемый земельный участок 533</b>		

1	2	3
1	79267,56	116983,57
2	79233,34	116844,84
3	79248,45	116842,36
4	79270,10	116838,82
5	79301,17	116833,74
6	79320,35	116830,60
7	79341,61	116827,33
8	79362,01	116824,60
9	79372,67	116823,28
10	79416,09	116817,01
11	79447,01	116811,91
12	79493,51	116804,25
13	79544,38	116795,87
14	79557,07	116793,10
15	79723,59	116766,13
16	79776,51	116757,56
17	79779,07	116767,97
18	79769,36	116770,35
19	79769,65	116771,53
20	79770,01	116773,00
21	79629,65	116795,96
22	79504,02	116816,52
23	79488,23	116819,10
24	79361,95	116839,77
25	79256,33	116857,11
26	79249,39	116858,19
27	79281,15	116980,47
<b>Образуемый земельный участок 534</b>		
1	80667,38	116582,20
2	80668,82	116583,03
3	80667,22	116585,81
<b>Образуемый земельный участок 535</b>		
1	80665,12	116083,80
2	80665,80	116097,96
3	80666,95	116122,16
4	80668,13	116146,97
5	80668,76	116160,36
6	80667,03	116160,45
7	80663,23	116084,20
<b>Образуемый земельный участок 536</b>		
1	80668,76	116160,36
2	80669,86	116183,41
3	80670,27	116192,15
4	80672,29	116234,43
5	80670,72	116234,51



1	2	3
6	80667,03	116160,45
<b>Образуемый земельный участок 537</b>		
1	80672,29	116234,43
2	80674,13	116273,28
3	80675,69	116305,91
4	80676,49	116322,84
5	80678,13	116357,35
6	80678,45	116363,97
7	80678,90	116374,15
8	80679,16	116383,00
9	80679,22	116387,04
10	80679,24	116392,67
11	80679,18	116398,11
12	80679,08	116402,50
13	80674,19	116304,35
14	80670,72	116234,51
<b>Образуемый земельный участок 538</b>		
1	79080,15	116285,25
2	79070,00	116245,62
3	79072,86	116244,84
4	79097,83	116336,58
5	79093,50	116337,39
<b>Образуемый земельный участок 539</b>		
1	79068,71	116341,67
2	79039,46	116347,78
3	79010,41	116354,77
4	78973,29	116364,29
5	78974,84	116361,87
6	78978,84	116356,12
7	78983,04	116350,53
8	78987,45	116345,09
9	78992,06	116339,82
10	78993,76	116338,02
11	79069,44	116322,97
12	79061,27	116291,58
13	79066,80	116289,45
14	79073,43	116287,22
15	79080,15	116285,25
16	79093,50	116337,39
<b>Образуемый земельный участок 540</b>		
1	80256,04	116370,11
2	80267,39	116418,83
3	80253,55	116379,95
4	80251,05	116371,44
<b>Образуемый земельный участок 551</b>		

1	2	3
1	79630,24	116799,58
2	79504,72	116820,12
3	79504,02	116816,52
4	79531,95	116811,95
5	79629,65	116795,96
<b>Образуемый земельный участок 552</b>		
1	79504,72	116820,12
2	79507,14	116832,67
3	79491,43	116835,70
4	79488,93	116822,71
5	79488,23	116819,10
6	79504,02	116816,52
<b>Образуемый земельный участок 553</b>		
1	79488,93	116822,71
2	79362,75	116843,35
3	79361,95	116839,77
4	79488,23	116819,10
<b>Образуемый земельный участок 554</b>		
1	79362,75	116843,35
2	79257,26	116860,61
3	79256,33	116857,11
4	79361,95	116839,77
<b>Образуемый земельный участок 555</b>		
1	79232,79	116842,62
2	79238,87	116841,69
3	79269,80	116836,97
4	79557,07	116793,10
5	79544,38	116795,87
6	79493,51	116804,25
7	79447,01	116811,91
8	79416,09	116817,01
9	79372,67	116823,28
10	79362,01	116824,60
11	79341,61	116827,33
12	79320,35	116830,60
13	79301,17	116833,74
14	79270,10	116838,82
15	79248,45	116842,36
16	79233,34	116844,84
<b>Образуемый земельный участок 556</b>		
1	79198,41	116760,52
2	79194,55	116746,97
3	79199,75	116745,78
4	79201,29	116749,83
5	79202,12	116759,45

1	2	3
<b>Образуемый земельный участок 557</b>		
1	79213,15	116742,69
2	79216,43	116755,31
3	79232,28	116816,33
4	79222,64	116818,84
5	79218,87	116819,82
6	79220,86	116828,31
7	79221,43	116830,76
8	79221,23	116831,64
9	79202,70	116834,65
10	79149,76	116843,31
11	79149,65	116842,69
12	79147,42	116843,08
13	79147,52	116843,68
14	79129,12	116846,69
15	79002,31	116867,44
16	78999,26	116856,03
17	79006,03	116854,92
18	79118,80	116836,49
19	79137,44	116826,25
20	79198,07	116816,88
21	79208,21	116815,31
22	79198,41	116760,52
23	79202,12	116759,45
24	79201,29	116749,83
25	79199,75	116745,78
<b>Образуемый земельный участок 558</b>		
1	78708,26	116914,41
2	78702,03	116915,91
3	78701,03	116916,15
4	78698,40	116904,70
5	78705,84	116902,84
<b>Образуемый земельный участок 559</b>		
1	78710,44	116924,80
2	78703,27	116925,93
3	78701,20	116916,91
4	78701,03	116916,15
5	78702,03	116915,91
6	78708,26	116914,41
<b>Образуемый земельный участок 562</b>		
1	77756,15	117058,52
2	77762,31	117082,64
3	77705,90	117097,47
4	77701,10	117080,15
5	77699,05	117072,35

1	2	3
<b>Образуемый земельный участок 563</b>		
1	77183,82	117198,45
2	77184,18	117199,28
3	77184,55	117200,12
4	77184,91	117200,95
5	77185,27	117201,79
6	77185,35	117201,97
7	77185,63	117202,62
8	77185,99	117203,46
9	77186,35	117204,29
10	77186,71	117205,13
11	77187,06	117205,96
12	77187,42	117206,80
13	77187,78	117207,64
14	77188,06	117208,30
15	77170,73	117217,66
16	77165,60	117208,15
<b>Образуемый земельный участок 564</b>		
1	77178,33	117185,96
2	77178,70	117186,79
3	77179,07	117187,62
4	77179,44	117188,45
5	77179,80	117189,29
6	77180,17	117190,12
7	77180,54	117190,95
8	77180,91	117191,78
9	77181,27	117192,61
10	77181,64	117193,45
11	77182,00	117194,28
12	77182,37	117195,11
13	77182,73	117195,95
14	77183,10	117196,78
15	77183,46	117197,61
16	77183,82	117198,45
17	77165,60	117208,15
18	77170,73	117217,66
19	77148,49	117229,70
20	77143,50	117220,48
21	77135,66	117205,89
22	77177,25	117183,53
<b>Образуемый земельный участок 565</b>		
1	76715,25	117422,64
2	76724,48	117439,17
3	76728,36	117446,67
4	76703,29	117459,62

1	2	3
5	76690,50	117436,09
<b>Образуемый земельный участок 566</b>		
1	76439,48	117604,19
2	76445,13	117614,65
3	76384,25	117646,10
4	76378,92	117635,77
5	76375,48	117629,13
6	76402,46	117614,82
7	76430,29	117600,06
8	76433,92	117607,07
<b>Образуемый земельный участок 567</b>		
1	76025,29	117951,54
2	75987,97	117997,17
3	75984,74	117994,59
4	75975,15	117987,03
5	75988,42	117969,92
6	76000,58	117954,89
7	76012,47	117940,76
8	76021,63	117948,51
<b>Образуемый земельный участок 569</b>		
1	74286,85	119352,63
2	74280,96	119354,92
3	74275,69	119357,23
4	74270,20	119359,90
5	74263,17	119363,75
6	74257,43	119367,04
7	74251,68	119370,33
8	74246,17	119373,47
9	74241,88	119375,74
10	74233,21	119379,84
11	74237,13	119360,30
12	74250,44	119356,96
13	74344,06	119333,45
14	74373,62	119327,82
15	74369,20	119354,11
16	74295,71	119370,82
<b>Образуемый земельный участок 571</b>		
1	74122,12	119405,89
2	74117,60	119432,44
3	74070,06	119449,48
4	74062,20	119418,03
<b>Образуемый земельный участок 572</b>		
1	80704,01	116537,94
2	80723,37	116544,80
3	80708,30	116556,42

1	2	3
4	80691,61	116551,59
5	80690,37	116551,41
<b>Образуемый земельный участок 573</b>		
1	80685,67	116534,90
2	80689,16	116534,99
3	80694,25	116535,57
4	80699,24	116536,57
5	80704,01	116537,94
6	80690,37	116551,41
7	80686,68	116555,07
8	80686,48	116551,11
<b>Образуемый земельный участок 575</b>		
1	72657,37	119793,01
2	72661,21	119806,09
3	72585,18	119826,59
4	72312,47	119895,02
5	72296,92	119898,99
6	71917,57	119994,22
7	71877,16	119994,92
8	71874,35	119994,08
9	71877,67	119991,84
10	71881,13	119989,83
11	71884,72	119988,07
12	71888,41	119986,57
13	71893,20	119984,99
14	71894,99	119991,79
15	71900,82	119990,28
16	71903,09	119994,44
17	71914,75	119990,99
18	71913,76	119987,13
19	72205,26	119909,70
20	72212,85	119909,98
21	72212,91	119913,48
22	72218,73	119912,20
23	72217,88	119908,66
24	72356,29	119872,62
25	72359,95	119871,11
26	72362,44	119867,06
27	72391,64	119859,73
28	72387,90	119863,88
29	72394,60	119872,31
30	72406,84	119865,73
31	72519,47	119837,69
32	72525,57	119836,03
33	72645,23	119805,88

1	2	3
34	72653,64	119802,61
35	72652,25	119796,98
36	72651,13	119794,58
<b>Образуемый земельный участок 576</b>		
1	73378,11	122805,08
2	73370,53	122809,97
3	73368,33	122812,46
4	73356,44	122802,07
5	73360,56	122795,58
6	73368,59	122790,38
<b>Образуемый земельный участок 578</b>		
1	73407,55	122850,51
2	73409,01	122852,76
3	73406,21	122854,57
<b>Образуемый земельный участок 580</b>		
1	73001,64	123514,48
2	73000,92	123514,02
3	73001,00	123513,92
4	73005,01	123508,89
5	73005,75	123509,54
<b>Образуемый земельный участок 581</b>		
1	73005,01	123508,89
2	73001,00	123513,92
3	72991,89	123505,94
4	72995,94	123500,86
<b>Образуемый земельный участок 582</b>		
1	72242,82	123810,50
2	72244,41	123841,39
3	72229,53	123846,20
4	72221,55	123821,93
<b>Образуемый земельный участок 583</b>		
1	72295,06	123782,31
2	72363,18	123745,55
3	72388,27	123732,01
4	72394,21	123750,60
<b>Образуемый земельный участок 584</b>		
1	72777,68	123721,65
2	72804,66	123715,97
3	72834,05	123708,64
4	72856,29	123700,89
5	72859,93	123709,62
6	72838,92	123727,00
7	72777,72	123743,13
8	72772,12	123722,59
<b>Образуемый земельный участок 587</b>		

1	2	3
1	72217,88	119908,66
2	72218,73	119912,20
3	72212,91	119913,48
4	72212,85	119909,98
5	72205,26	119909,70
6	71913,76	119987,13
7	71914,75	119990,99
8	71903,09	119994,44
9	71900,82	119990,28
10	71894,99	119991,79
11	71893,20	119984,99
12	71900,95	119982,92
13	72211,17	119905,04
14	72216,60	119903,68
15	72362,44	119867,06
16	72359,95	119871,11
17	72356,29	119872,62
<b>Образуемый земельный участок 588</b>		
1	78501,47	116464,49
2	78500,22	116465,33
3	78498,07	116466,80
4	78495,93	116468,29
5	78493,81	116469,80
6	78491,70	116471,33
7	78489,60	116472,87
8	78487,51	116474,43
9	78486,54	116475,17
10	78480,00	116464,30
11	78495,60	116455,23
<b>Образуемый земельный участок 589</b>		
1	81983,63	117780,56
2	81976,46	117788,97
3	81962,77	117806,61
4	81949,91	117824,84
5	81937,89	117843,64
6	81927,04	117862,44
7	81938,15	117833,17
8	81940,96	117833,79
9	81943,89	117830,90
10	81945,85	117827,28
11	81962,63	117806,71
12	81975,59	117789,38
<b>Образуемый земельный участок 590</b>		
1	79259,73	116985,35
2	79251,89	116987,14



<b>1</b>	<b>2</b>	<b>3</b>
3	79238,89	116937,08
4	79247,46	116934,63
<b>Образуемый земельный участок 592</b>		
1	72892,44	121992,41
2	72897,17	121999,32
3	72893,49	122001,83
4	72888,94	121994,80
<b>Образуемый земельный участок 594</b>		
1	72888,94	121994,80
2	72893,49	122001,83
3	72890,27	122004,03
4	72885,54	121997,12
<b>Образуемый земельный участок 595</b>		
1	76806,76	117506,19
2	76692,83	117559,42
3	76685,24	117529,49
4	76758,68	117491,56
5	76771,86	117481,47
6	76797,39	117468,28
7	76801,30	117475,85
8	76796,49	117486,40
<b>Образуемый земельный участок 596</b>		
1	78137,15	117041,30
2	78137,67	117045,96
3	78138,33	117052,03
4	78118,73	117054,10
5	78117,55	117043,36
<b>Образуемый земельный участок 597</b>		
1	78138,33	117052,03
2	78140,12	117068,51
3	78095,25	117073,14
4	78092,65	117048,43
5	78092,37	117045,84
6	78117,55	117043,36
7	78118,73	117054,10
<b>Образуемый земельный участок 598</b>		
1	73409,01	122852,76
2	73406,21	122854,57
3	73404,39	122860,00
4	73408,65	122866,57
5	73415,21	122862,33
<b>Образуемый земельный участок 599</b>		
1	75630,40	118661,83
2	75625,37	118661,42
3	75625,77	118656,08

1	2	3
4	75630,85	118656,45
<b>Образуемый земельный участок 600</b>		
1	75399,88	118824,11
2	75394,49	118824,45
3	75394,18	118819,41
4	75399,52	118819,03
<b>Внутренний контур (кадастровый номер 78:42:0015105:15)</b>		
1	75398,51	118821,88
2	75398,44	118822,29
3	75398,25	118822,66
4	75397,96	118822,95
5	75397,59	118823,14
6	75397,18	118823,21
7	75396,76	118823,14
8	75396,39	118822,95
9	75396,10	118822,66
10	75395,91	118822,29
11	75395,85	118821,88
12	75395,91	118821,46
13	75396,10	118821,09
14	75396,39	118820,80
15	75396,76	118820,61
16	75397,18	118820,55
17	75397,59	118820,61
18	75397,96	118820,80
19	75398,25	118821,09
20	75398,44	118821,46
<b>Образуемый земельный участок 601</b>		
1	79776,51	116757,56
2	79867,71	116742,79
3	79978,83	116724,80
4	80004,54	116720,63
5	80034,13	116715,84
6	80119,42	116702,03
7	80181,68	116691,95
8	80183,15	116698,89
9	80180,66	116699,36
10	80181,56	116704,13
11	80071,45	116722,15
12	80064,90	116723,22
13	80056,49	116724,60
14	80055,56	116720,62
15	80039,97	116724,25
16	80040,66	116727,19
17	79856,59	116757,31

1	2	3
18	79856,84	116757,61
19	79856,97	116757,98
20	79856,97	116758,37
21	79856,83	116758,74
22	79856,58	116759,04
23	79856,24	116759,24
24	79855,86	116759,31
25	79855,46	116759,23
26	79855,12	116759,03
27	79854,87	116758,72
28	79854,74	116758,34
29	79854,74	116757,95
30	79854,89	116757,58
31	79785,50	116768,94
32	79787,01	116775,06
33	79789,46	116784,96
34	79783,60	116786,41
35	79779,07	116767,97
<b>Образуемый земельный участок 603</b>		
1	72815,26	123650,16
2	72811,20	123655,58
3	72810,87	123655,63
4	72811,61	123652,42
5	72815,81	123647,02
6	72816,79	123646,03
7	72819,23	123645,32
<b>Образуемый земельный участок 604</b>		
1	72810,74	123656,20
2	72809,91	123659,78
3	72802,79	123672,09
4	72800,89	123672,42
5	72808,00	123659,86
<b>Образуемый земельный участок 605</b>		
1	72795,60	123683,51
2	72797,04	123679,21
3	72800,89	123672,42
4	72802,79	123672,09
5	72795,97	123683,89
6	72791,01	123689,62
<b>Образуемый земельный участок 606</b>		
1	72760,76	123724,48
2	72757,89	123724,96
3	72760,62	123720,50
4	72781,79	123700,28
5	72791,01	123689,62

1	2	3
6	72786,74	123695,31
7	72761,68	123722,40
<b>Образуемый земельный участок 607</b>		
1	72805,20	123656,44
2	72798,42	123657,40
3	72800,20	123653,32
4	72806,00	123648,57
5	72809,94	123648,01
<b>Образуемый земельный участок 608</b>		
1	72794,51	123673,54
2	72790,02	123674,14
3	72793,93	123667,67
4	72798,42	123657,40
5	72805,20	123656,44
6	72799,29	123666,95
<b>Образуемый земельный участок 609</b>		
1	72755,15	123716,31
2	72779,44	123691,63
3	72790,02	123674,14
4	72794,51	123673,54
5	72782,60	123689,98
6	72757,76	123714,11
7	72753,50	123721,96
8	72752,91	123717,47
<b>Образуемый земельный участок 610</b>		
1	72747,24	123720,40
2	72748,02	123726,38
3	72742,42	123727,07
4	72741,93	123725,06
5	72743,22	123722,48
<b>Образуемый земельный участок 613</b>		
1	72679,79	123597,86
2	72678,68	123599,94
3	72674,70	123600,99
4	72670,05	123598,78
5	72673,21	123599,21
6	72678,50	123598,32
7	72679,07	123597,51
<b>Образуемый земельный участок 614</b>		
1	74182,67	119403,09
2	74175,54	119400,04
3	74165,64	119397,46
4	74155,10	119397,00
5	74148,77	119394,29
6	74148,68	119394,28

1	2	3
7	74138,89	119390,07
8	74138,32	119389,82
9	74138,15	119389,20
10	74155,39	119393,74
11	74174,33	119396,36
12	74187,35	119401,97
<b>Образуемый земельный участок 615</b>		
1	74182,67	119403,09
2	74175,54	119400,04
3	74165,64	119397,46
4	74155,10	119397,00
5	74148,77	119394,29
6	74148,68	119394,28
7	74155,57	119397,24
8	74177,94	119404,24
<b>Образуемый земельный участок 616</b>		
1	74137,57	119386,95
2	74138,15	119389,20
3	74137,57	119389,05
4	74136,84	119387,25
<b>Образуемый земельный участок 618</b>		
1	74134,96	119388,01
2	74135,17	119388,85
3	74133,82	119388,48
<b>Образуемый земельный участок 619</b>		
1	74233,21	119379,84
2	74229,62	119397,78
3	74229,10	119397,77
4	74235,59	119360,69
5	74237,13	119360,30
<b>Образуемый земельный участок 620</b>		
1	81141,83	117010,04
2	81154,25	117005,38
3	81166,35	117038,99
4	81188,94	117111,58
5	81208,53	117179,58
6	81212,62	117192,48
7	81207,90	117186,22
<b>Образуемый земельный участок 621</b>		
1	81097,66	116946,96
2	81094,23	116931,53
3	81098,21	116930,25
4	81107,66	116959,65
5	81114,59	116979,04
6	81117,40	116986,40

1	2	3
7	81120,26	116993,91
8	81237,48	117301,37
9	81215,87	117253,93
10	81175,06	117152,52
11	81144,48	117063,85
12	81139,86	117064,41
<b>Образуемый земельный участок №622</b>		
1	82285,98	117531,80
2	82288,16	117536,25
3	82288,72	117536,01
4	82289,31	117535,87
5	82289,91	117535,82
6	82290,51	117535,86
7	82291,10	117535,99
8	82291,66	117536,22
9	82292,18	117536,53
10	82292,64	117536,92
11	82293,04	117537,38
12	82293,36	117537,89
13	82294,24	117539,59
14	82234,37	117571,12
15	82154,31	117612,85
16	82103,50	117638,46
17	82076,50	117654,17
18	82054,74	117667,43
19	82025,78	117688,60
20	81992,44	117717,50
21	81977,89	117732,58
22	81975,41	117730,21
23	81973,92	117731,49
24	81972,38	117732,73
25	81970,81	117733,91
26	81969,19	117735,03
27	81967,54	117736,10
28	81965,85	117737,11
29	81964,13	117738,07
30	81962,37	117738,96
31	81960,59	117739,79
32	81958,78	117740,57
33	81956,94	117741,28
34	81955,08	117741,92
35	81953,20	117742,50
36	81951,30	117743,02
37	81949,38	117743,47
38	81947,45	117743,86

1	2	3
39	81945,52	117744,17
40	81945,09	117744,67
41	81944,66	117745,17
42	81944,23	117745,67
43	81943,80	117746,18
44	81943,37	117746,68
45	81942,95	117747,18
46	81942,52	117747,68
47	81942,10	117748,18
48	81941,67	117748,69
49	81941,25	117749,19
50	81940,82	117749,70
51	81940,40	117750,20
52	81939,98	117750,71
53	81939,56	117751,21
54	81939,14	117751,72
55	81938,72	117752,22
56	81938,30	117752,73
57	81937,88	117753,24
58	81937,46	117753,75
59	81937,04	117754,26
60	81936,63	117754,76
61	81936,21	117755,28
62	81935,79	117755,79
63	81935,38	117756,30
64	81934,96	117756,81
65	81934,55	117757,32
66	81934,14	117757,83
67	81933,73	117758,34
68	81933,31	117758,86
69	81932,90	117759,38
70	81932,49	117759,89
71	81932,08	117760,40
72	81931,67	117760,92
73	81931,27	117761,43
74	81916,53	117758,06
75	81903,02	117749,42
76	81894,11	117741,46
77	81889,14	117737,03
78	81882,79	117722,29
79	81819,35	117493,99
80	81814,04	117482,45
81	81805,06	117472,73
82	81793,50	117466,66
83	81782,13	117464,59

1	2	3
84	81770,68	117465,88
85	81712,28	117481,47
86	81686,98	117488,23
87	81676,03	117480,71
88	81665,38	117472,62
89	81704,60	117461,76
90	81705,76	117465,58
91	81761,74	117450,04
92	81789,68	117441,99
93	81790,89	117446,16
94	81805,92	117442,05
95	81809,87	117455,70
96	81826,50	117450,91
97	81874,65	117626,67
98	81874,74	117627,01
99	81874,84	117627,35
100	81874,93	117627,69
101	81875,03	117628,03
102	81875,13	117628,38
103	81875,23	117628,72
104	81875,33	117629,06
105	81875,43	117629,40
106	81875,53	117629,74
107	81875,63	117630,08
108	81875,74	117630,42
109	81875,84	117630,76
110	81875,94	117631,10
111	81876,05	117631,44
112	81876,15	117631,77
113	81876,26	117632,11
114	81876,37	117632,45
115	81876,48	117632,79
116	81876,59	117633,13
117	81876,70	117633,46
118	81876,81	117633,80
119	81876,92	117634,14
120	81877,03	117634,48
121	81877,14	117634,81
122	81877,26	117635,15
123	81877,37	117635,48
124	81877,49	117635,82
125	81877,60	117636,16
126	81877,72	117636,49
127	81877,84	117636,83
128	81877,95	117637,16



1	2	3
129	81878,07	117637,49
130	81878,19	117637,83
131	81878,31	117638,16
132	81878,43	117638,50
133	81878,56	117638,83
134	81878,68	117639,16
135	81878,80	117639,50
136	81878,93	117639,83
137	81879,05	117640,16
138	81879,18	117640,49
139	81879,30	117640,82
140	81879,43	117641,16
141	81879,56	117641,49
142	81879,69	117641,82
143	81879,82	117642,15
144	81879,95	117642,48
145	81880,08	117642,81
146	81880,21	117643,14
147	81880,34	117643,47
148	81880,47	117643,80
149	81880,61	117644,13
150	81880,74	117644,45
151	81880,88	117644,78
152	81881,01	117645,11
153	81881,15	117645,44
154	81881,29	117645,76
155	81881,43	117646,09
156	81881,57	117646,42
157	81881,71	117646,74
158	81881,85	117647,07
159	81881,99	117647,40
160	81882,13	117647,72
161	81882,27	117648,05
162	81882,42	117648,37
163	81882,56	117648,70
164	81882,70	117649,02
165	81882,85	117649,34
166	81883,00	117649,67
167	81883,14	117649,99
168	81883,29	117650,31
169	81883,44	117650,63
170	81883,59	117650,96
171	81883,74	117651,28
172	81883,89	117651,60
173	81884,04	117651,92

1	2	3
174	81884,19	117652,24
175	81884,35	117652,56
176	81884,50	117652,88
177	81884,65	117653,20
178	81884,81	117653,52
179	81884,97	117653,84
180	81885,12	117654,16
181	81885,28	117654,48
182	81885,44	117654,80
183	81885,60	117655,11
184	81885,75	117655,43
185	81885,91	117655,75
186	81886,08	117656,06
187	81886,24	117656,38
188	81886,40	117656,69
189	81886,56	117657,01
190	81886,73	117657,33
191	81886,89	117657,64
192	81887,06	117657,95
193	81887,22	117658,27
194	81887,39	117658,58
195	81887,55	117658,89
196	81887,72	117659,21
197	81887,89	117659,52
198	81888,06	117659,83
199	81888,23	117660,14
200	81888,40	117660,45
201	81888,57	117660,77
202	81888,74	117661,08
203	81888,92	117661,39
204	81889,09	117661,70
205	81889,26	117662,01
206	81889,44	117662,31
207	81889,62	117662,62
208	81889,79	117662,93
209	81889,97	117663,24
210	81890,15	117663,55
211	81890,32	117663,85
212	81890,50	117664,16
213	81890,68	117664,47
214	81890,86	117664,77
215	81891,04	117665,08
216	81891,23	117665,38
217	81891,41	117665,69
218	81891,59	117665,99

1	2	3
219	81891,78	117666,29
220	81891,96	117666,60
221	81892,15	117666,90
222	81892,33	117667,20
223	81892,52	117667,50
224	81892,71	117667,81
225	81892,89	117668,11
226	81893,08	117668,41
227	81893,27	117668,71
228	81893,46	117669,01
229	81893,65	117669,31
230	81893,84	117669,61
231	81894,03	117669,90
232	81894,23	117670,20
233	81894,42	117670,50
234	81894,61	117670,80
235	81894,81	117671,09
236	81895,00	117671,39
237	81895,20	117671,69
238	81895,40	117671,98
239	81895,59	117672,28
240	81895,79	117672,57
241	81895,99	117672,87
242	81896,19	117673,16
243	81896,39	117673,45
244	81896,59	117673,75
245	81896,79	117674,04
246	81896,99	117674,33
247	81897,20	117674,62
248	81897,40	117674,91
249	81897,60	117675,20
250	81897,81	117675,49
251	81898,01	117675,78
252	81898,22	117676,07
253	81898,43	117676,36
254	81898,63	117676,65
255	81898,84	117676,94
256	81899,05	117677,22
257	81899,26	117677,51
258	81899,47	117677,80
259	81899,68	117678,08
260	81899,89	117678,37
261	81900,10	117678,65
262	81900,31	117678,94
263	81900,53	117679,22

1	2	3
264	81900,74	117679,50
265	81900,96	117679,79
266	81901,17	117680,07
267	81901,39	117680,35
268	81901,60	117680,63
269	81901,82	117680,92
270	81902,04	117681,20
271	81902,25	117681,48
272	81902,47	117681,76
273	81902,69	117682,03
274	81902,91	117682,31
275	81903,13	117682,59
276	81903,35	117682,87
277	81903,58	117683,15
278	81903,80	117683,42
279	81904,02	117683,70
280	81904,25	117683,97
281	81904,47	117684,25
282	81904,70	117684,52
283	81904,92	117684,80
284	81905,15	117685,07
285	81905,37	117685,34
286	81905,60	117685,62
287	81905,83	117685,89
288	81906,06	117686,16
289	81906,29	117686,43
290	81906,52	117686,70
291	81906,75	117686,97
292	81906,98	117687,24
293	81907,21	117687,51
294	81907,44	117687,78
295	81907,68	117688,05
296	81907,91	117688,31
297	81908,14	117688,58
298	81908,38	117688,85
299	81908,61	117689,11
300	81908,85	117689,38
301	81909,09	117689,64
302	81909,32	117689,91
303	81909,56	117690,17
304	81909,80	117690,43
305	81910,04	117690,70
306	81910,28	117690,96
307	81910,52	117691,22
308	81910,76	117691,48

1	2	3
309	81911,00	117691,74
310	81911,24	117692,00
311	81911,48	117692,26
312	81911,73	117692,52
313	81911,97	117692,78
314	81912,21	117693,03
315	81912,46	117693,29
316	81912,70	117693,55
317	81912,95	117693,80
318	81913,20	117694,06
319	81913,44	117694,31
320	81913,69	117694,57
321	81913,94	117694,82
322	81914,19	117695,08
323	81914,44	117695,33
324	81914,69	117695,58
325	81914,94	117695,83
326	81915,19	117696,08
327	81915,44	117696,33
328	81915,69	117696,58
329	81915,95	117696,83
330	81916,20	117697,08
331	81916,45	117697,33
332	81916,71	117697,58
333	81916,96	117697,82
334	81917,22	117698,07
335	81917,47	117698,32
336	81917,73	117698,56
337	81917,99	117698,81
338	81918,24	117699,05
339	81918,50	117699,29
340	81918,76	117699,54
341	81919,02	117699,78
342	81919,28	117700,02
343	81919,54	117700,26
344	81919,80	117700,50
345	81920,06	117700,74
346	81920,33	117700,98
347	81920,72	117701,34
348	81948,17	117726,18
349	81948,36	117726,37
350	81948,56	117726,55
351	81948,74	117726,75
352	81948,92	117726,94
353	81949,10	117727,15

1	2	3
354	81949,27	117727,35
355	81949,43	117727,57
356	81949,59	117727,78
357	81949,70	117727,93
358	81951,12	117727,34
359	81952,55	117726,72
360	81953,96	117726,07
361	81955,34	117725,36
362	81956,70	117724,62
363	81958,04	117723,83
364	81959,34	117722,99
365	81960,63	117722,12
366	81961,88	117721,20
367	81963,10	117720,24
368	81964,29	117719,24
369	81965,51	117718,21
370	81966,26	117718,16
371	81967,41	117717,97
372	81968,54	117717,65
373	81969,62	117717,20
374	81970,64	117716,62
375	81971,58	117715,92
376	81972,44	117715,12
377	82035,75	117660,75
378	82035,95	117660,60
379	82036,21	117660,42
380	82107,08	117616,50
381	82125,28	117607,09
382	82202,08	117567,34
383	82291,46	117521,07
384	82292,54	117525,40
385	82294,11	117527,81
<b>Образуемый земельный участок 627</b>		
1	80432,03	116132,85
2	80418,99	116135,07
3	80418,45	116131,72
4	80428,87	116129,71
5	80430,01	116130,77
6	80431,03	116131,79

