

**ПРАВИТЕЛЬСТВО САНКТ-ПЕТЕРБУРГА****ПОСТАНОВЛЕНИЕ**

окуд

13.12.2021№ 972

**Об утверждении проекта планировки  
с проектом межевания территории  
для размещения линейного объекта  
регионального значения  
«пр.Ветеранов от пр.Буденного  
до Красносельского шоссе»**

В соответствии со статьями 45 и 46 Градостроительного кодекса Российской Федерации и в целях обеспечения градостроительного развития территории для размещения линейного объекта регионального значения «пр.Ветеранов от пр.Буденного до Красносельского шоссе» Правительство Санкт-Петербурга

**ПОСТАНОВЛЯЕТ:**

1. Утвердить проект планировки территории для размещения линейного объекта регионального значения «пр.Ветеранов от пр.Буденного до Красносельского шоссе» в составе:

1.1. Чертеж красных линий территории для размещения линейного объекта регионального значения «пр.Ветеранов от пр.Буденного до Красносельского шоссе» (границы территории, в отношении которой осуществляется подготовка проекта планировки, существующие красные линии, устанавливаемые красные линии, отменяемые красные линии, номера характерных точек красных линий, в том числе точек начала и окончания красных линий, точек изменения описания красных линий, перечень координат характерных точек красных линий) согласно приложению № 1.

1.2. Чертеж границ зон планируемого размещения линейного объекта регионального значения «пр.Ветеранов от пр.Буденного до Красносельского шоссе» (границы территории, в отношении которой осуществляется подготовка проекта планировки, границы зон планируемого размещения линейного объекта регионального значения, номера характерных точек границ зон планируемого размещения линейного объекта регионального назначения, в том числе точек начала и окончания, точек изменения описания границ таких зон) согласно приложению № 2.

1.3. Положение о размещении линейного объекта регионального значения «пр.Ветеранов от пр.Буденного до Красносельского шоссе» согласно приложению № 3.

2. Утвердить проект межевания территории для размещения линейного объекта регионального значения «пр.Ветеранов от пр.Буденного до Красносельского шоссе» в составе:

2.1. Чертеж межевания территории для размещения линейного объекта регионального значения «пр.Ветеранов от пр.Буденного до Красносельского шоссе» (красные линии) согласно приложению № 4.

2.2. Перечень и сведения о площади образуемых земельных участков, которые будут отнесены к территориям общего пользования или имуществу общего пользования, в том числе в отношении которых предполагаются резервирование и (или) изъятие для государственных нужд, способы образования земельных участков, виды разрешенного использования образуемых земельных участков в соответствии с проектом планировки территории для размещения линейного объекта регионального значения «пр.Ветеранов от пр.Буденного до Красносельского шоссе» согласно приложению № 5.

2.3. Чертеж межевания территории для размещения линейного объекта регионального значения «пр.Ветеранов от пр.Буденного до Красносельского шоссе» (границы и условные номера образуемых земельных участков, в том числе в отношении которых предполагаются их резервирование и (или) изъятие для государственных нужд) согласно приложению № 6.

2.4. Сведения о границах территории для размещения линейного объекта регионального значения «пр.Ветеранов от пр.Буденного до Красносельского шоссе», содержащие перечень координат характерных точек этих границ в системе координат, используемой для ведения Единого государственного реестра недвижимости, согласно приложению № 7.

3. Постановление вступает в силу на следующий день после его официального опубликования.

4. Контроль за выполнением постановления возложить на вице-губернатора Санкт-Петербурга Линченко Н.В.

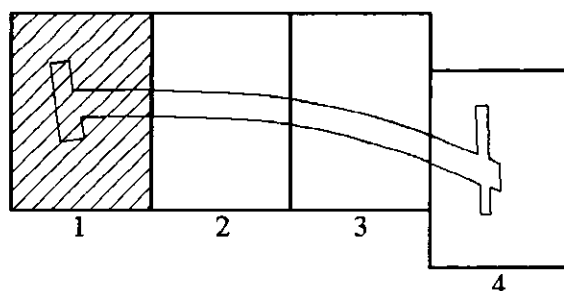
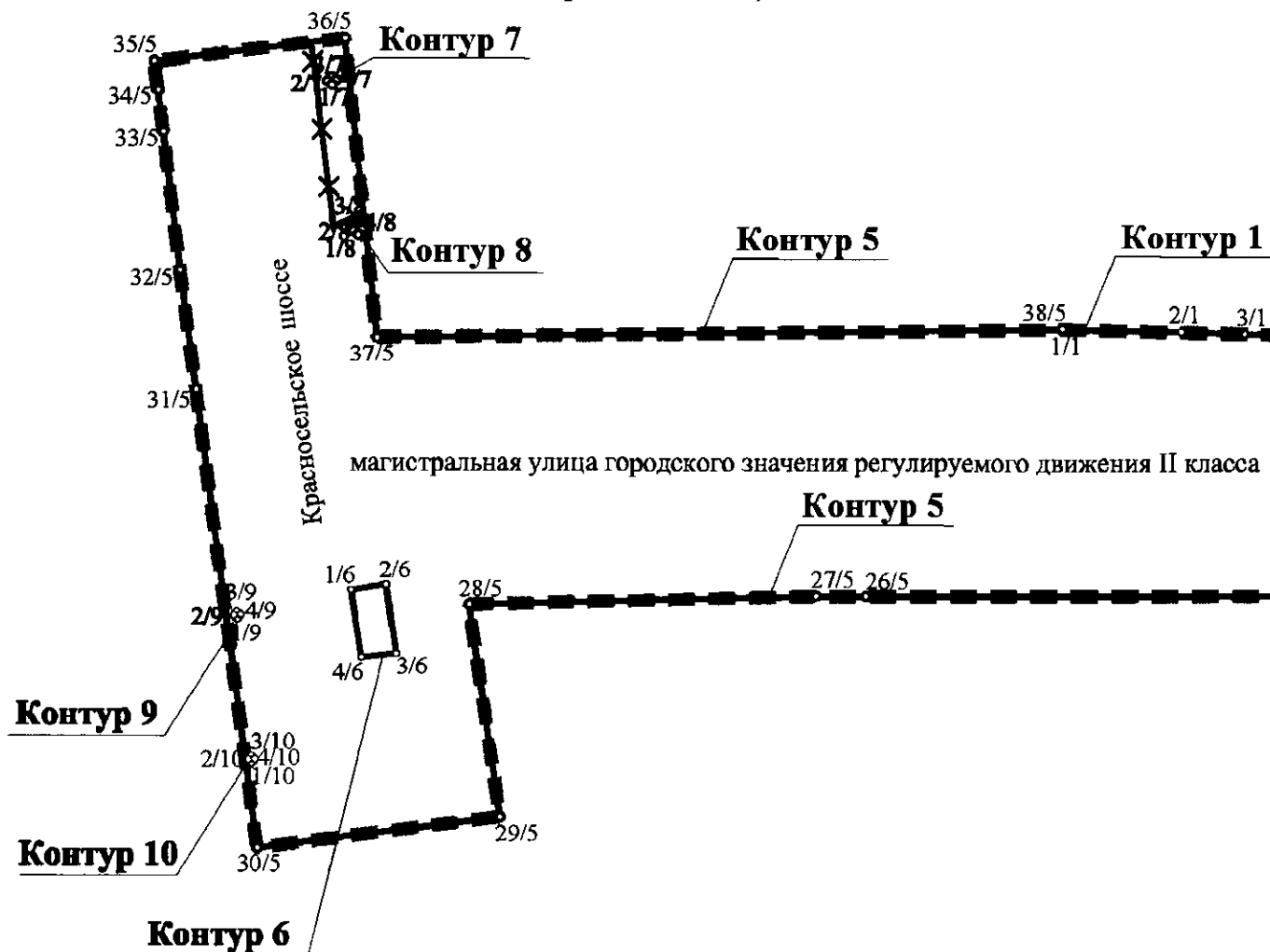
Губернатор  
Санкт-Петербурга

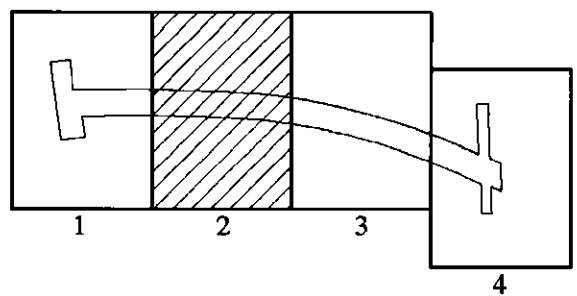
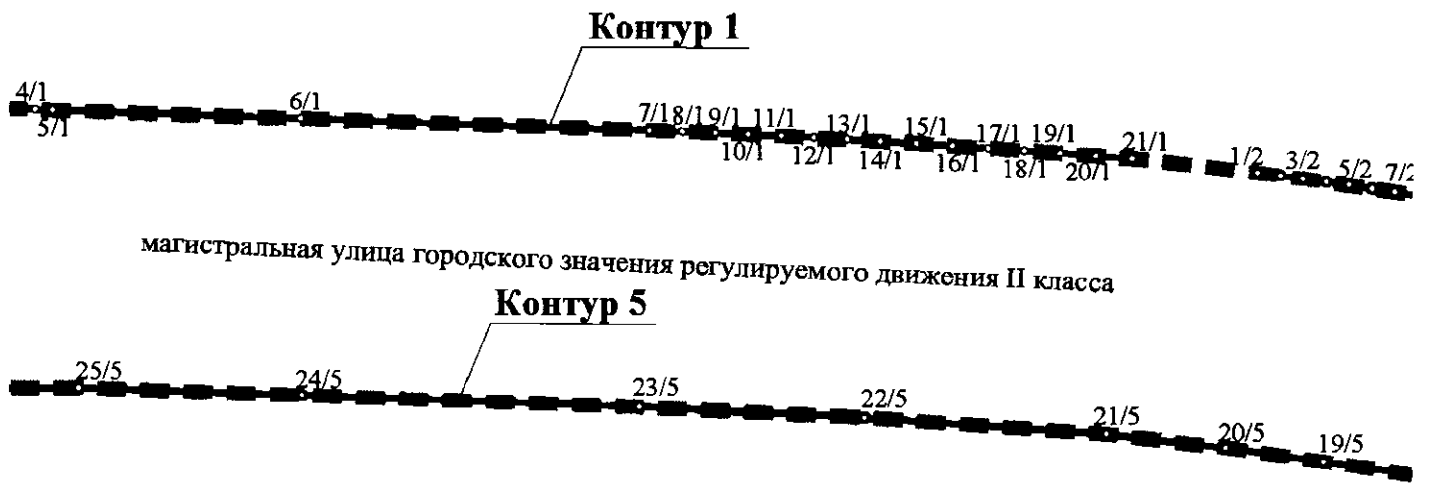


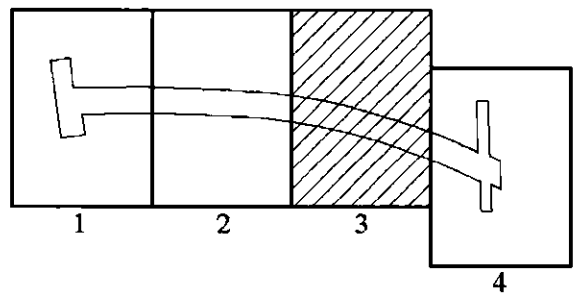

А.Д.Беглов

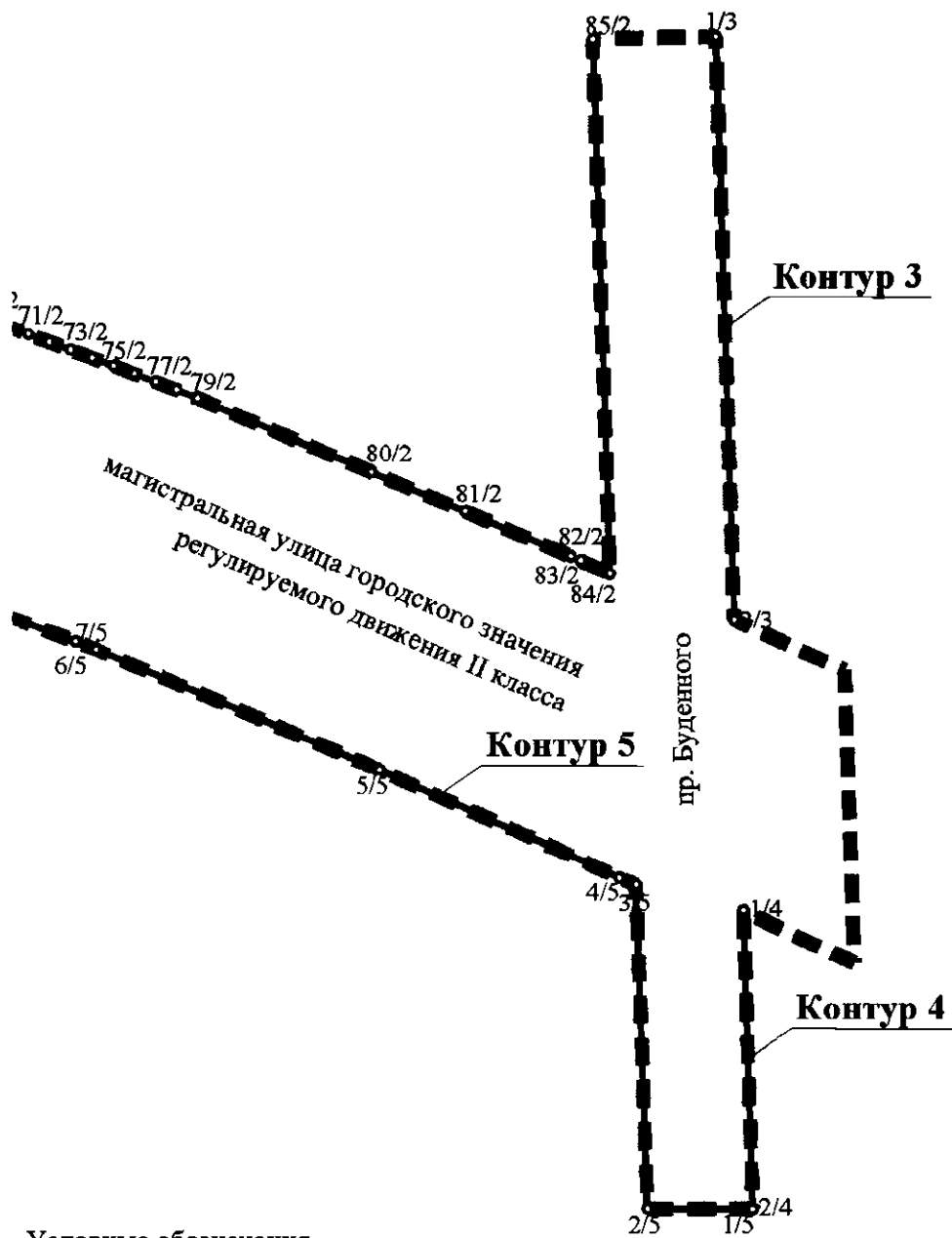
### ЧЕРТЕЖ

красных линий территории для размещения линейного объекта регионального значения  
« пр. Ветеранов от пр. Буденного до Красносельского шоссе »  
(границы территории, в отношении которой осуществляется подготовка проекта планировки,  
существующие красные линии, устанавливаемые красные линии, отменяемые красные  
линии, номера характерных точек красных линий, в том числе точек начала и окончания  
красных линий, точек изменения описания красных линий, перечень координат характерных  
точек красных линий)



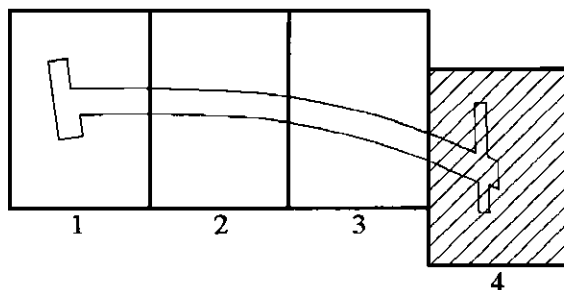






Условные обозначения

- ■ - границы территории, в отношении которой осуществляется подготовка проекта планировки
- - существующие красные линии
- - устанавливаемые красные линии
- X — - отменяемые красные линии
- 1/2 - номера характерных точек красных линий, в том числе точек начала и окончания красных линий, точек изменения описания красных линий



**ПЕРЕЧЕНЬ**  
**координат характерных точек красных линий**  
**для размещения линейного объекта регионального значения**  
**«пр.Ветеранов от пр.Буденного до Красносельского шоссе»**

№ точки	X	Y	R(м)
1	2	3	4
<b>Контур 1</b>			
1	83871,79	100151,39	-
2	83870,95	100186,71	-
3	83870,33	100205,68	-
4	83869,84	100220,68	-
5	83869,68	100225,46	-
6	83867,42	100294,35	-
7	83864,24	100391,33	-
8	83863,90	100400,51	-
9	83863,52	100409,69	-
10	83863,12	100418,87	-
11	83862,69	100428,05	-
12	83862,23	100437,22	-
13	83861,75	100446,40	-
14	83861,23	100455,57	-
15	83860,65	100465,57	-
16	83860,05	100475,57	-
17	83859,40	100485,56	-
18	83858,73	100495,56	-
19	83858,02	100505,55	-
20	83857,28	100515,54	-
21	83856,50	100525,52	-
<b>Контур 2</b>			
1	83852,49	100560,31	-
2	83851,65	100566,71	-
3	83850,79	100573,11	-
4	83849,92	100579,50	-
5	83849,02	100585,89	-
6	83848,10	100592,28	-
7	83847,16	100598,67	-
8	83846,20	100605,05	-
9	83845,22	100611,43	-
10	83844,22	100617,80	-
11	83843,20	100624,18	-
12	83842,16	100630,55	-
13	83841,10	100636,91	-
14	83840,02	100643,28	-

1	2	3	4
15	83838,92	100649,64	-
16	83837,80	100655,99	-
17	83836,66	100662,35	-
18	83835,50	100668,69	-
19	83834,32	100675,04	-
20	83833,12	100681,38	-
21	83831,90	100687,72	-
22	83830,66	100694,05	-
23	83829,40	100700,38	-
24	83828,12	100706,71	-
25	83826,82	100713,03	-
26	83825,49	100719,35	-
27	83824,15	100725,66	-
28	83822,79	100731,97	-
29	83821,41	100738,27	-
30	83820,01	100744,57	-
31	83818,59	100750,87	-
32	83817,15	100757,16	-
33	83815,69	100763,44	-
34	83814,21	100769,71	-
35	83812,71	100775,98	-
36	83811,19	100782,25	-
37	83809,65	100788,51	-
38	83808,09	100794,77	-
39	83806,51	100801,02	-
40	83804,91	100807,27	-
41	83803,29	100813,51	-
42	83801,65	100819,75	-
43	83799,99	100825,98	-
44	83798,31	100832,20	-
45	83796,61	100838,42	-
46	83794,89	100844,64	-
47	83793,16	100850,85	-
48	83791,40	100857,05	-
49	83789,62	100863,25	-
50	83787,82	100869,44	-
51	83786,01	100875,63	-
52	83784,17	100881,81	-
53	83782,31	100887,99	-
54	83780,44	100894,16	-
55	83778,54	100900,32	-
56	83776,63	100906,48	-
57	83774,69	100912,63	-



1	2	3	4
58	83772,74	100918,77	—
59	83770,77	100924,91	—
60	83768,77	100931,05	—
61	83766,76	100937,17	—
62	83764,73	100943,29	—
63	83762,68	100949,41	—
64	83760,61	100955,51	—
65	83758,52	100961,61	—
66	83756,41	100967,71	—
67	83754,28	100973,79	—
68	83752,13	100979,87	—
69	83749,97	100985,95	—
70	83747,78	100992,01	—
71	83745,57	100998,07	—
72	83743,35	101004,13	—
73	83741,11	101010,17	—
74	83738,84	101016,21	—
75	83736,56	101022,24	—
76	83734,26	101028,26	—
77	83731,94	101034,28	—
78	83729,60	101040,29	—
79	83727,24	101046,29	—
80	83706,10	101095,96	—
81	83694,82	101122,53	—
82	83682,00	101152,66	—
83	83680,79	101155,48	—
84	83676,98	101163,79	—
85	83829,50	101159,00	—
<b>Контур 3</b>			
1	83830,20	101194,00	—
2	83663,85	101199,22	—
<b>Контур 4</b>			
1	83580,97	101201,83	—
2	83495,71	101204,50	—
<b>Контур 5</b>			
1	83495,71	101204,50	—
2	83495,85	101174,52	—
3	83588,45	101171,20	—
4	83590,41	101166,50	—
5	83621,30	101098,24	—
6	83655,73	101017,29	—
7	83657,98	101011,57	—
8	83682,57	100945,17	—

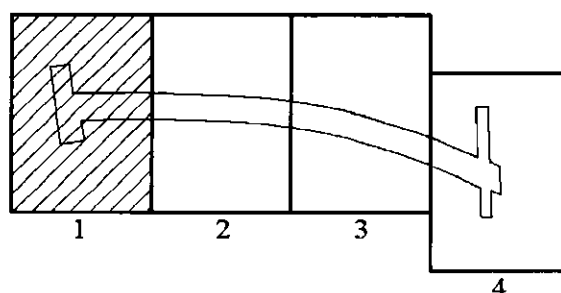
1	2	3	4
9	83689,74	100924,28	—
10	83710,74	100858,11	—
11	83717,72	100834,14	—
12	83735,49	100767,04	—
13	83741,66	100740,36	—
14	83747,83	100713,67	—
15	83753,25	100686,82	—
16	83758,67	100659,97	—
17	83763,33	100632,98	—
18	83768,00	100605,99	—
19	83771,90	100578,89	—
20	83775,81	100551,78	—
21	83779,67	100518,61	—
22	83784,22	100451,19	—
23	83787,15	100388,65	—
24	83790,22	100294,89	—
25	83792,26	100232,83	—
26	83792,26	100092,81	—
27	83792,27	100077,94	—
28	83789,91	99974,64	—
29	83726,42	99983,89	—
30	83717,17	99911,66	—
31	83854,07	99893,21	—
32	83889,86	99888,38	—
33	83931,08	99883,34	—
34	83943,49	99881,75	—
35	83952,25	99880,62	—
36	83959,05	99937,59	—
37	83869,64	99947,28	—
38	83871,79	100151,39	—
<b>Контур 6</b>			
1	83794,35	99939,53	—
2	83796,01	99949,93	—
3	83775,25	99952,94	—
4	83774,08	99942,61	—
<b>Контур 7</b>			
1	83945,05	99933,77	—
2	83946,18	99932,39	1,26
3	83947,56	99933,52	—
4	83946,43	99934,90	1,26
<b>Контур 8</b>			
1	83900,36	99941,58	—
2	83901,49	99940,21	1,26

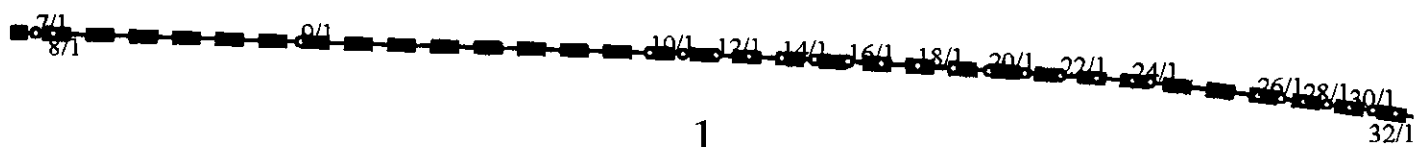
1	2	3	4
3	83902,87	99941,34	–
4	83901,74	99942,72	1,26
<b>Контур 9</b>			
1	83785,78	99905,64	–
2	83786,68	99904,55	1,00
3	83787,77	99905,44	–
4	83786,87	99906,54	1,00
<b>Контур 10</b>			
1	83742,44	99910,01	–
2	83743,34	99908,92	1,00
3	83744,43	99909,82	–
4	83743,54	99910,91	1,00



### ЧЕРТЕЖ

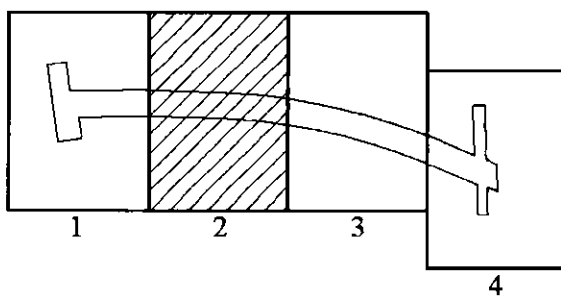

границ зон планируемого размещения линейного объекта регионального значения  
« пр. Ветеранов от пр. Буденного до Красносельского шоссе »  
(границы территории, в отношении которой осуществляется подготовка проекта  
планировки, границы зон планируемого размещения линейного объекта регионального  
значения, номера характерных точек границ зон планируемого размещения линейного  
объекта регионального значения, в том числе точек начала и окончания,  
точек изменения описания границ таких зон)

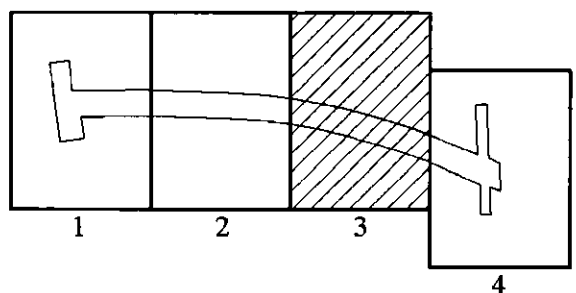



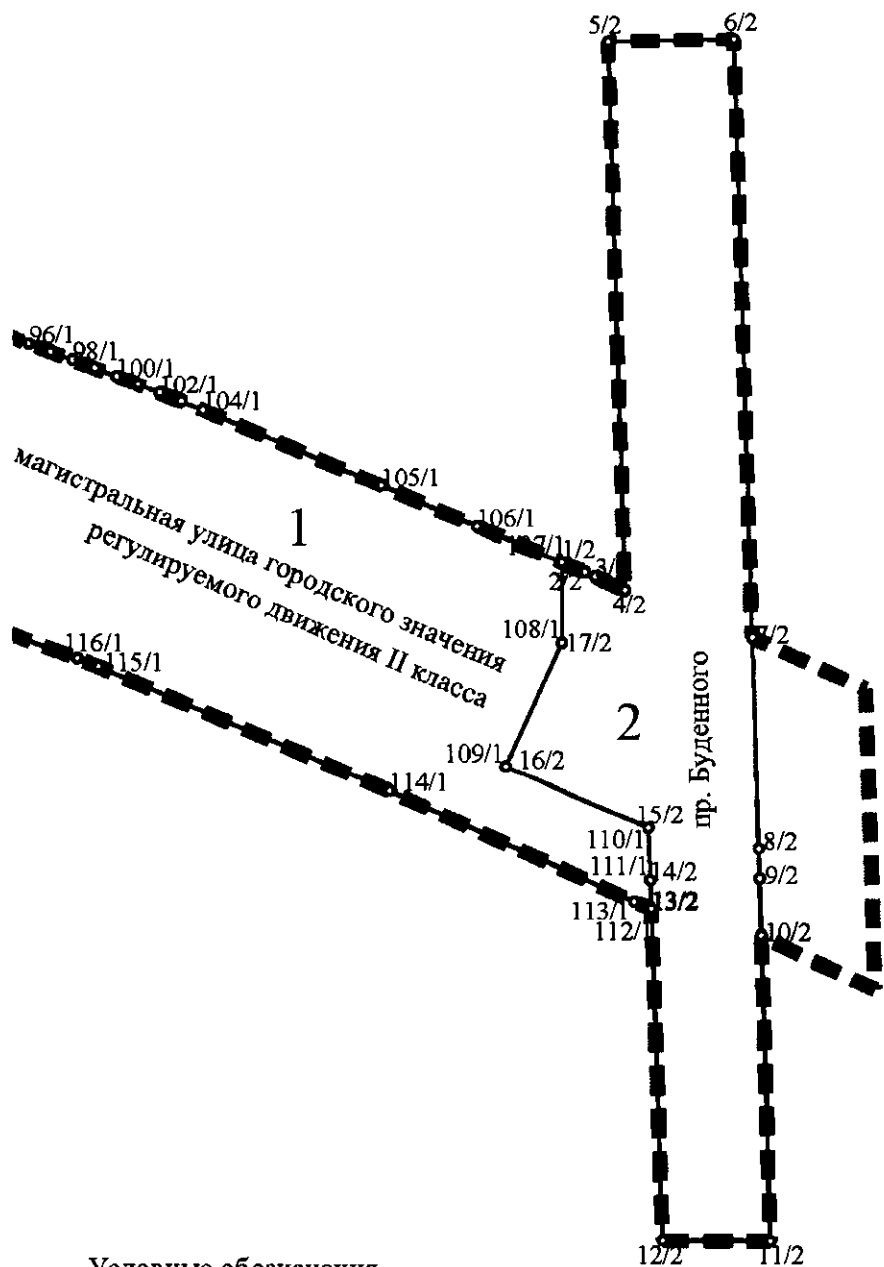


1

магистральная улица городского значения регулируемого движения II класса

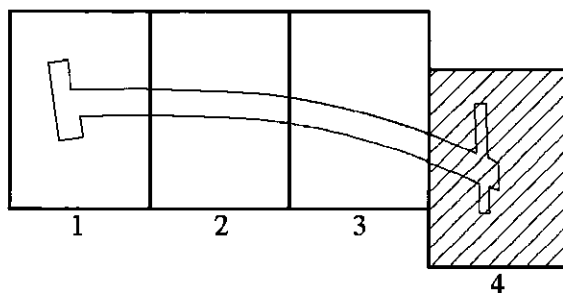






Условные обозначения

- ■ - границы территории, в отношении которой осуществляется подготовка проекта планировки
- ▭ - границы зон планируемого размещения линейного объекта регионального значения
- 1 - номер зоны планируемого размещения линейного объекта регионального значения
- 29/1 - номера характерных точек границ зон планируемого размещения линейного объекта регионального значения, в том числе точек начала и окончания, точек изменения описания границ таких зон



Приложение № 3  
к постановлению  
Правительства Санкт-Петербурга  
от 13.12.2021 № 972

**ПОЛОЖЕНИЕ**  
**о размещении линейного объекта регионального значения**  
**«пр.Ветеранов от пр.Буденного до Красносельского шоссе»**

1. Наименование, основные характеристики и назначение планируемого для размещения линейного объекта регионального значения «пр.Ветеранов от пр.Буденного до Красносельского шоссе».

Наименование: линейный объект регионального значения «пр.Ветеранов от пр.Буденного до Красносельского шоссе» (далее – линейный объект регионального значения).

Основные характеристики:

Категория	Магистральная улица городского значения регулируемого движения II класса
Протяженность	1,35 км
Пропускная способность	От 91 512 до 187 560 прив.ед/сутки (в два направления в узлах и сечениях); 7 815 прив.ед/час в два направления в сечении; от 3813 до 4526 прив.ед/час в узлах в два направления
Проектная мощность	Пропускная способность линейного объекта от 91 512 до 187 560 прив.ед/сутки (в два направления в узлах и сечениях)
Интенсивность движения линейного объекта регионального значения	От 17 030 до 18 520 физ.ед/сутки (в два направления)
Грузонапряженность	От 4074 до 4366 т/сутки

Назначение: автомобильная дорога регионального значения.

2. Границы зон планируемого размещения линейного объекта регионального значения устанавливаются в Петродворцовом и Красносельском районах Санкт-Петербурга.

3. Перечень координат характерных точек границ зон планируемого размещения линейного объекта регионального значения.

№ точки	X	Y	R (м)
1	2	3	4
<b>Зона планируемого размещения линейного объекта регионального значения I</b>			
1	83952,25	99880,62	--
2	83959,05	99937,59	--
3	83869,64	99947,28	--
4	83871,79	100151,39	--
5	83870,95	100186,71	--



1	2	3	4
6	83870,33	100205,68	—
7	83869,84	100220,68	—
8	83869,68	100225,46	—
9	83867,42	100294,35	—
10	83864,24	100391,33	—
11	83863,90	100400,51	—
12	83863,52	100409,69	—
13	83863,12	100418,87	—
14	83862,69	100428,05	—
15	83862,23	100437,22	—
16	83861,75	100446,40	—
17	83861,23	100455,57	—
18	83860,65	100465,57	—
19	83860,05	100475,57	—
20	83859,40	100485,56	—
21	83858,73	100495,56	—
22	83858,02	100505,55	—
23	83857,28	100515,54	—
24	83856,50	100525,52	—
25	83856,11	100530,51	—
26	83852,49	100560,31	—
27	83851,65	100566,71	—
28	83850,79	100573,11	—
29	83849,92	100579,50	—
30	83849,02	100585,89	—
31	83848,10	100592,28	—
32	83847,16	100598,67	—
33	83846,20	100605,05	—
34	83845,22	100611,43	—
35	83844,22	100617,80	—
36	83843,20	100624,18	—
37	83842,16	100630,55	—
38	83841,10	100636,91	—
39	83840,02	100643,28	—
40	83838,92	100649,64	—
41	83837,80	100655,99	—
42	83836,66	100662,35	—
43	83835,50	100668,69	—
44	83834,32	100675,04	—
45	83833,12	100681,38	—
46	83831,90	100687,72	—
47	83830,66	100694,05	—
48	83829,40	100700,38	—

1	2	3	4
49	83828,12	100706,71	—
50	83826,82	100713,03	—
51	83825,49	100719,35	—
52	83824,15	100725,66	—
53	83822,79	100731,97	—
54	83821,41	100738,27	—
55	83820,01	100744,57	—
56	83818,59	100750,87	—
57	83817,15	100757,16	—
58	83815,69	100763,44	—
59	83814,21	100769,71	—
60	83812,71	100775,98	—
61	83811,19	100782,25	—
62	83809,65	100788,51	—
63	83808,09	100794,77	—
64	83806,51	100801,02	—
65	83804,91	100807,27	—
66	83803,29	100813,51	—
67	83801,65	100819,75	—
68	83799,99	100825,98	—
69	83798,31	100832,20	—
70	83796,61	100838,42	—
71	83794,89	100844,64	—
72	83793,16	100850,85	—
73	83791,40	100857,05	—
74	83789,62	100863,25	—
75	83787,82	100869,44	—
76	83786,01	100875,63	—
77	83784,17	100881,81	—
78	83782,31	100887,99	—
79	83780,44	100894,16	—
80	83778,54	100900,32	—
81	83776,63	100906,48	—
82	83774,69	100912,63	—
83	83772,74	100918,77	—
84	83770,77	100924,91	—
85	83768,77	100931,05	—
86	83766,76	100937,17	—
87	83764,73	100943,29	—
88	83762,68	100949,41	—
89	83760,61	100955,51	—
90	83758,52	100961,61	—
91	83756,41	100967,71	—

1	2	3	4
92	83754,28	100973,79	—
93	83752,13	100979,87	—
94	83749,97	100985,95	—
95	83747,78	100992,01	—
96	83745,57	100998,07	—
97	83743,35	101004,13	—
98	83741,11	101010,17	—
99	83738,84	101016,21	—
100	83736,56	101022,24	—
101	83734,26	101028,26	—
102	83731,94	101034,28	—
103	83729,60	101040,29	—
104	83727,24	101046,29	—
105	83706,10	101095,96	—
106	83694,82	101122,53	—
107	83684,73	101146,25	—
108	83662,33	101146,25	—
109	83627,97	101130,60	—
110	83610,94	101170,39	—
111	83596,48	101170,91	—
112	83588,45	101171,20	—
113	83590,41	101166,50	—
114	83621,30	101098,24	—
115	83655,73	101017,29	—
116	83657,98	101011,57	—
117	83682,57	100945,17	—
118	83689,74	100924,28	—
119	83710,74	100858,11	—
120	83717,72	100834,14	—
121	83735,49	100767,04	—
122	83741,66	100740,36	—
123	83747,83	100713,67	—
124	83753,25	100686,82	—
125	83758,67	100659,97	—
126	83763,33	100632,98	—
127	83768,00	100605,99	—
128	83771,90	100578,89	—
129	83775,81	100551,78	—
130	83779,67	100518,61	—
131	83784,22	100451,19	—
132	83787,15	100388,65	—
133	83790,22	100294,89	—
134	83792,26	100232,83	—

1	2	3	4
135	83792,26	100092,81	–
136	83792,27	100077,94	–
137	83789,91	99974,64	–
138	83726,42	99983,89	–
139	83717,17	99911,66	–
140	83854,07	99893,21	–
141	83889,86	99888,38	–
142	83931,08	99883,34	–
143	83943,49	99881,75	–
<b>Внутренний контур 1</b>			
1	83785,78	99905,64	–
2	83786,68	99904,55	1,00
3	83787,77	99905,44	–
4	83786,87	99906,54	1,00
<b>Внутренний контур 2</b>			
1	83742,44	99910,01	–
2	83743,34	99908,92	1,00
3	83744,43	99909,82	–
4	83743,54	99910,91	1,00
<b>Внутренний контур 3</b>			
1	83794,35	99939,53	–
2	83796,01	99949,93	–
3	83775,25	99952,94	–
4	83774,08	99942,61	–
<b>Внутренний контур 4</b>			
1	83945,05	99933,77	–
2	83946,18	99932,39	1,26
3	83947,56	99933,52	–
4	83946,43	99934,90	1,26
<b>Внутренний контур 5</b>			
1	83900,36	99941,58	–
2	83901,49	99940,21	1,26
3	83902,87	99941,34	–
4	83901,74	99942,72	1,26
<b>Зона планируемого размещения линейного объекта регионального значения 2</b>			
1	83684,73	101146,25	–
2	83682,00	101152,66	–
3	83680,79	101155,48	–
4	83676,98	101163,79	–
5	83829,50	101159,00	–
6	83830,20	101194,00	–
7	83663,85	101199,22	–

1	2	3	4
8	83605,23	101201,06	—
9	83596,98	101201,32	—
10	83580,97	101201,83	—
11	83495,71	101204,50	—
12	83495,85	101174,52	—
13	83588,45	101171,20	—
14	83596,48	101170,91	—
15	83610,94	101170,39	—
16	83627,97	101130,60	—
17	83662,33	101146,25	—

#### 4. Мероприятия по охране окружающей среды.

По охране окружающей среды будут осуществляться в период строительства и эксплуатации линейного объекта регионального значения следующие мероприятия:

оценка загрязнения атмосферного воздуха;

охрана поверхностных и подземных вод от истощения и загрязнения;

оценка воздействия линейного объекта регионального значения на растительность и животный мир;

мероприятия по защите от шума;

экологический мониторинг (в том числе мониторинг атмосферного воздуха, водных ресурсов, почвенного покрова, химического загрязнения почв, уровней шума, локальный мониторинг за сбором, временным хранением и транспортировкой отходов).

5. Мероприятия по защите территории от чрезвычайных ситуаций природного и техногенного характера, в том числе по обеспечению пожарной безопасности и гражданской обороне.

Проектом не предусмотрены опасные в пожарном отношении технологические процессы для линейного объекта регионального значения.

Проектируемый участок автомобильной дороги в своем составе не имеет оборудования, которое необходимо защитить с применением установок пожаротушения и автоматической пожарной сигнализации.

Проектными решениями не предусмотрены особые требования к проведению мероприятий по спасению людей и материальных ценностей при пожаре на проезжей части ввиду того, что участок проектируемой автомобильной дороги имеет свободную (открытую) проезжую и тротуарную часть и не имеет закрытых эвакуационных путей в пределах каких-либо помещений. При возможном пожаре эвакуация людей будет производиться по проезжей части в безопасную (свободную) сторону от опасных факторов пожара.

Спасение материальных ценностей (различной автомобильной и железнодорожной техники) предусмотрено силами и средствами специализированных формирований Министерства Российской Федерации по делам гражданской обороны, чрезвычайным ситуациям и ликвидации последствий стихийных бедствий, дорожных служб.

Комплекс организационно-технических мероприятий по обеспечению пожарной безопасности на период строительных работ предусматривает обучение правилам пожарной безопасности работников, осуществляющих монтажные работы, и соблюдение правил пожарной безопасности:

при устройстве строительной площадки;

при проведении пожароопасных работ (электросварочных, газосварочных);

при производстве гидроизоляционных работ;

при работе на дорожных машинах;

при строительстве дорожных одежд;  
при строительстве цементобетонных оснований и покрытий;  
при строительстве сборных железобетонных конструкций;  
при строительстве инженерных сетей;  
при обустройстве дороги, организации безопасности движения.

Основными способами обеспечения пожарной безопасности на стадии эксплуатации линейного объекта регионального значения являются:

применение основных строительных конструкций и материалов, в том числе отделочных и теплоизоляционных, с нормированными показателями пожарной опасности;

наличие устройств аварийного отключения и переключения электроустановок и электрооборудования;

принятие технических решений, обеспечивающих завершение эвакуации людей до наступления предельно допустимых значений опасных факторов пожара;

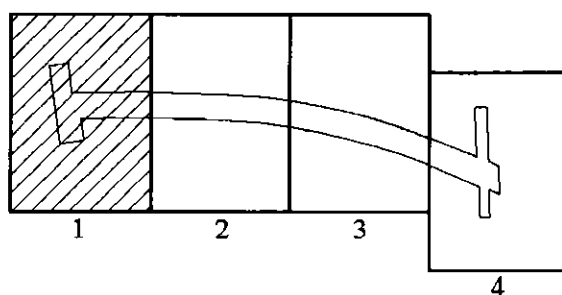
разработка объемно-планировочных и технических решений, обеспечивающих свободный подъезд пожарной техники;

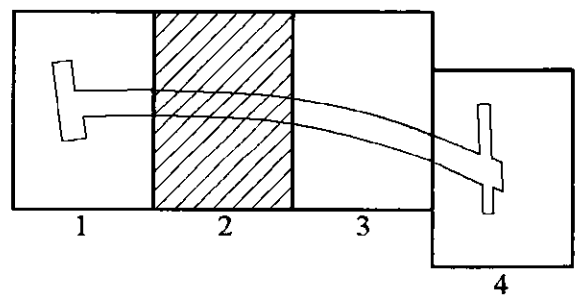
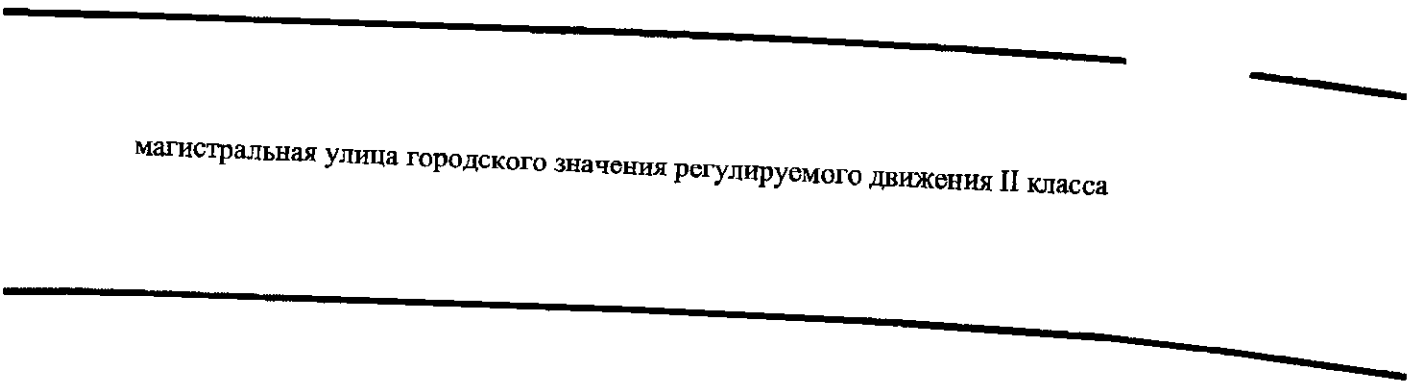
разработка мероприятий, направленных на предотвращение образования горючей среды, а также внесения в нее источников зажигания;

организация дорожного движения.

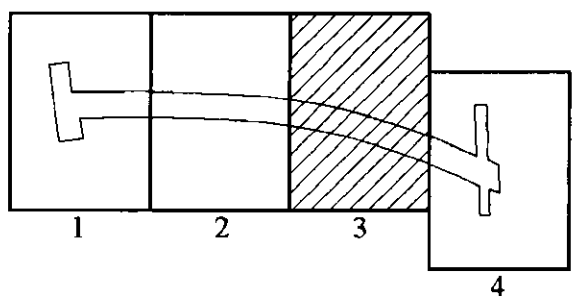
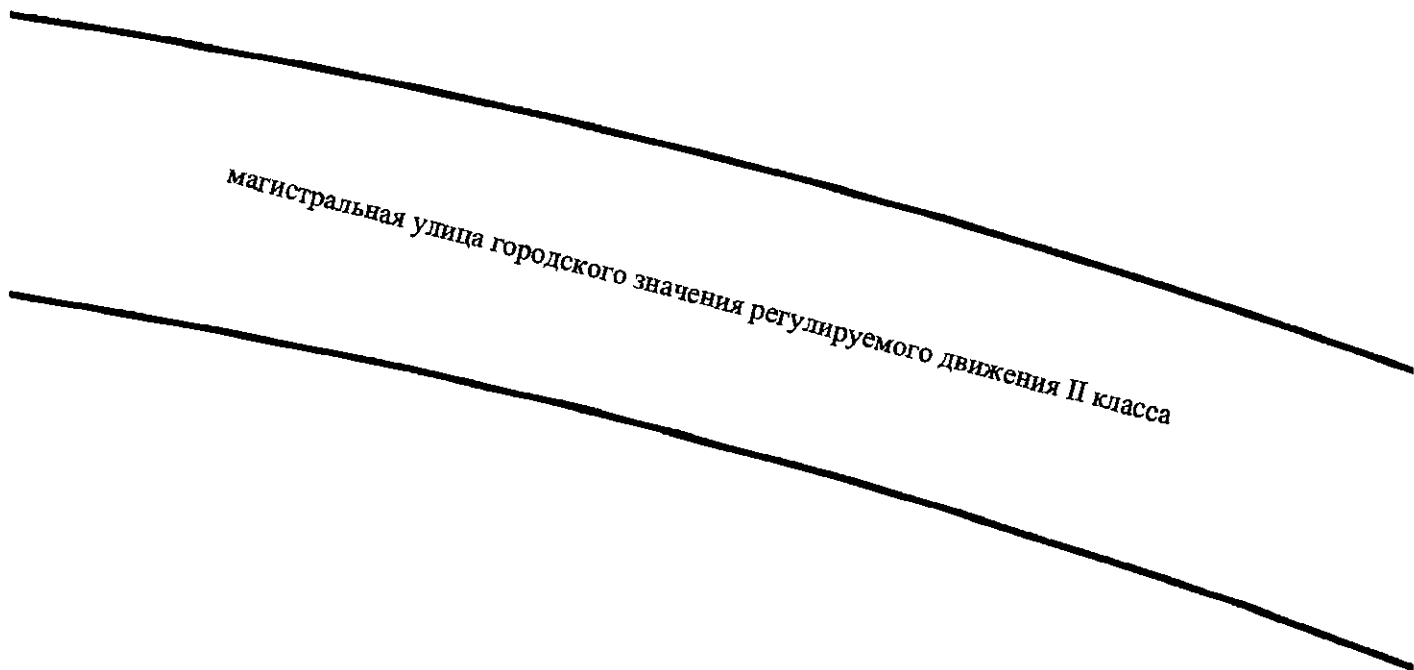


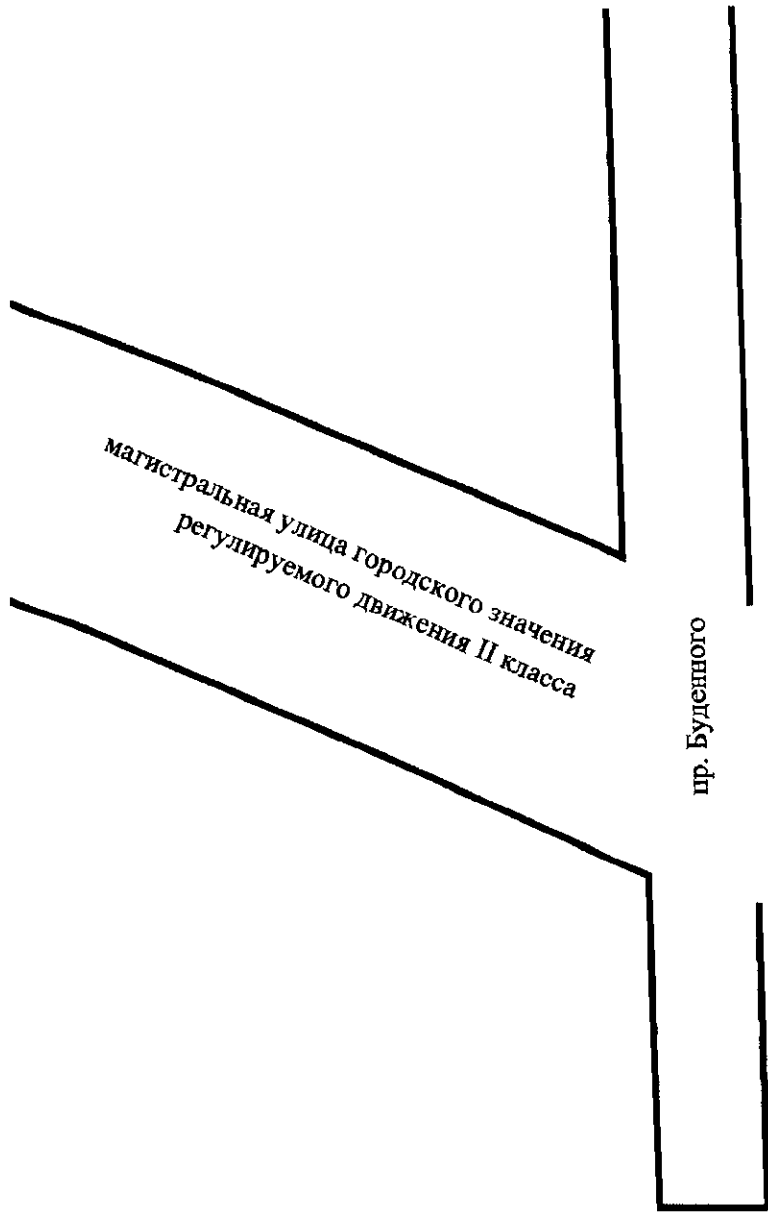
**ЧЕРТЕЖ**  
**межевания территории для размещения линейного объекта регионального значения**  
**« пр. Ветеранов от пр. Буденного до Красносельского шоссе »**  
**(красные линии)**





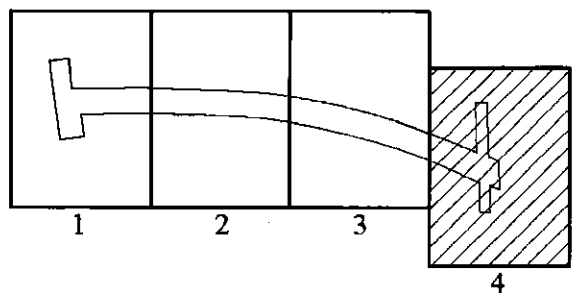






Условные обозначения

— - красные линии



Приложение № 5  
к постановлению  
Правительства Санкт-Петербурга  
от 13.12.2021 № 972

### ПЕРЕЧЕНЬ И СВЕДЕНИЯ

о площади образуемых земельных участков, которые будут отнесены к территориям общего пользования или имуществу общего пользования, в том числе в отношении которых предполагаются резервирование и (или) изъятие для государственных нужд, способы образования земельных участков, виды разрешенного использования образуемых земельных участков в соответствии с проектом планировки территории для размещения линейного объекта регионального значения «пр.Ветеранов от пр.Буденного до Красносельского шоссе»

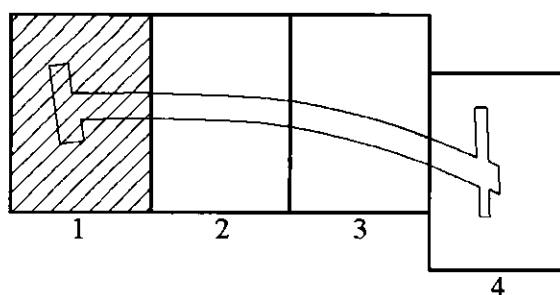
№ п/п	Условный номер образуемого земельного участка	Вид разрешенного использования образуемого земельного участка	Площадь образуемого земельного участка, га	Способ образования образуемого земельного участка
1	2	3	4	5
1	1	Земельные участки (территории) общего пользования – улично-дорожная сеть	1,2756	Образование земельных участков из земель, находящихся в государственной собственности
2	2	Земельные участки (территории) общего пользования – улично-дорожная сеть	0,0004	Образование земельных участков из земель, находящихся в государственной собственности
3	3	Земельные участки (территории) общего пользования – улично-дорожная сеть	2,8237	Раздел земельного участка
4	4	Земельные участки (территории) общего пользования – улично-дорожная сеть	0,9935	Раздел земельного участка
5	5	Земельные участки (территории) общего пользования – улично-дорожная сеть	0,8229	Раздел земельного участка
6	6	Земельные участки (территории) общего пользования – улично-дорожная сеть	4,5854	Раздел земельного участка

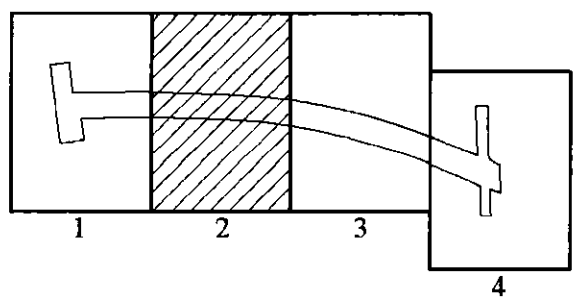

1	2	3	4	5
7	7	Земельные участки (территории) общего пользования – улично-дорожная сеть	0,1776	Раздел земельного участка
8	8	Земельные участки (территории) общего пользования – улично-дорожная сеть	0,4177	Раздел земельного участка
9	9	Земельные участки (территории) общего пользования – улично-дорожная сеть	0,0590	Раздел земельного участка
10	10	Земельные участки (территории) общего пользования – улично-дорожная сеть	0,1906	Образование земельных участков из земель, находящихся в государственной собственности
11	11	Земельные участки (территории) общего пользования – улично-дорожная сеть	0,3093	Образование земельных участков из земель, находящихся в государственной собственности
12	12	Земельные участки (территории) общего пользования – улично-дорожная сеть	0,1112	Образование земельных участков из земель, находящихся в государственной собственности
13	13	Земельные участки (территории) общего пользования – улично-дорожная сеть	0,1694	Образование земельных участков из земель, находящихся в государственной собственности

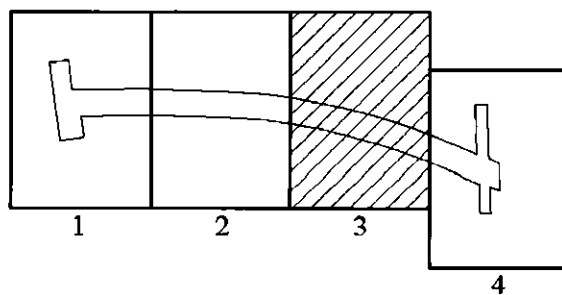
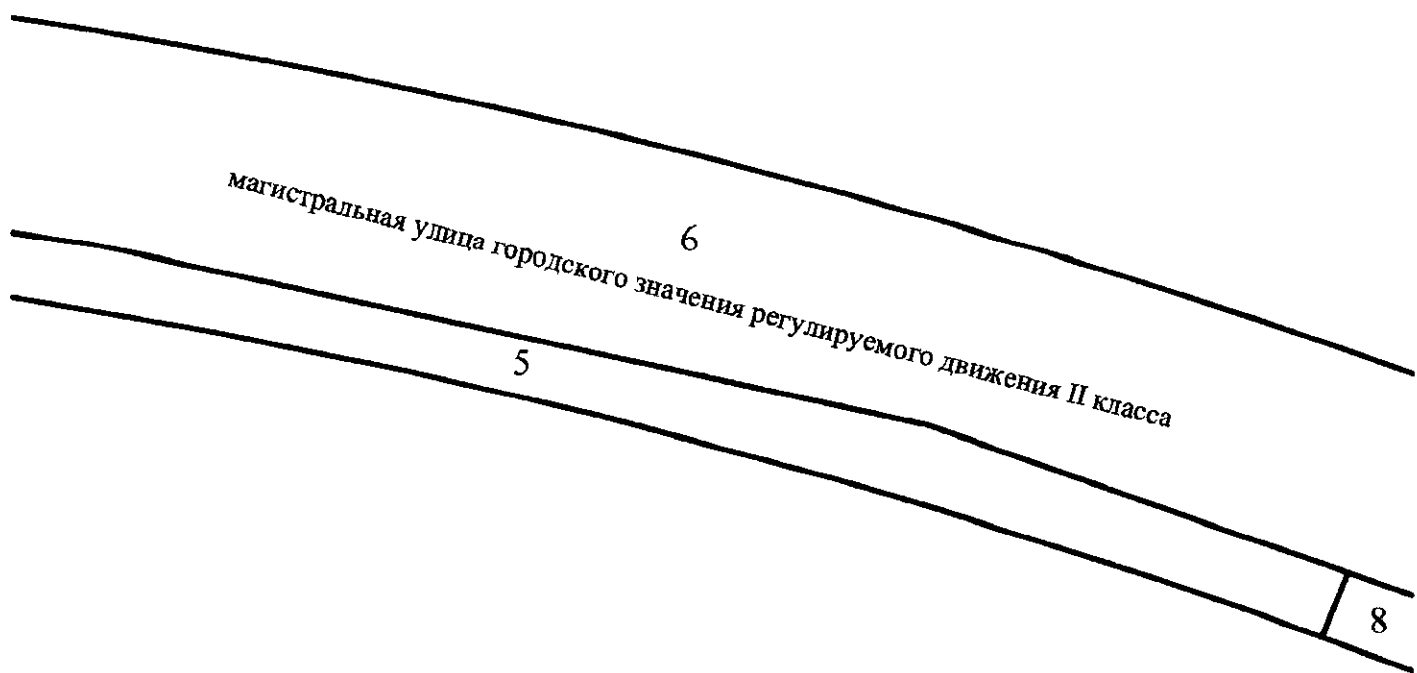


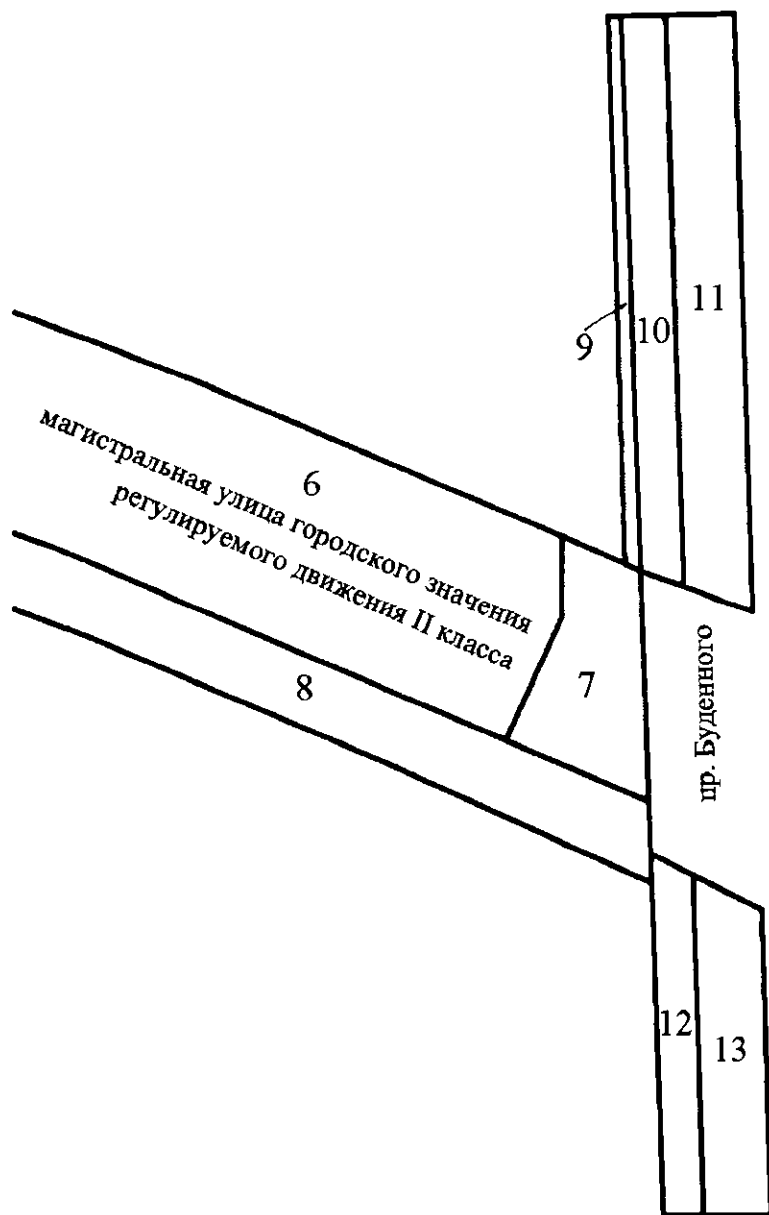
**ЧЕРТЕЖ**

**межевания территории для размещения линейного объекта регионального значения  
«пр. Ветеранов от пр. Буденного до Красносельского шоссе»  
(границы и условные номера образуемых земельных участков, в том числе в отношении  
которых предполагаются их резервирование и (или) изъятие для государственных нужд)**




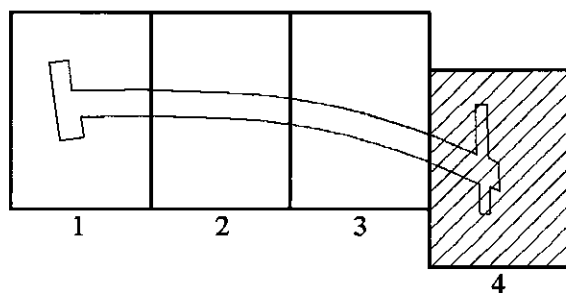






**Условные обозначения**

-  - границы образуемых земельных участков, в том числе в отношении которых предполагаются их резервирование и (или) изъятие для государственных нужд
- 1 - условные номера образуемых земельных участков, в том числе в отношении которых предполагаются их резервирование и (или) изъятие для государственных нужд





Приложение № 7  
к постановлению  
Правительства Санкт-Петербурга  
от 13.12.2021 № 972

### СВЕДЕНИЯ

о границах территории для размещения линейного объекта регионального значения «пр.Ветеранов от пр.Буденного до Красносельского шоссе», содержащие перечень координат характерных точек этих границ в системе координат, используемой для ведения Единого государственного реестра недвижимости

№ точки	X	Y	R(м)
1	2	3	4
<b>Образуемый земельный участок 1</b>			
1	83959,05	99937,59	–
2	83869,64	99947,28	–
3	83723,76	99963,08	–
4	83717,17	99911,66	–
5	83854,07	99893,21	–
6	83889,86	99888,38	–
7	83931,08	99883,34	–
8	83943,49	99881,75	–
9	83952,25	99880,62	–
<b>Внутренний контур 1</b>			
1	83785,78	99905,64	–
2	83786,68	99904,55	1,00
3	83787,77	99905,44	–
4	83786,87	99906,54	1,00
<b>Внутренний контур 2</b>			
1	83742,44	99910,01	–
2	83743,34	99908,92	1,00
3	83744,43	99909,82	–
4	83743,54	99910,91	1,00
<b>Внутренний контур 3</b>			
1	83794,35	99939,53	–
2	83796,01	99949,93	–
3	83775,25	99952,94	–
4	83774,08	99942,61	–
<b>Внутренний контур 4</b>			
1	83945,05	99933,77	–
2	83946,18	99932,39	1,26
3	83947,56	99933,52	–
4	83946,43	99934,90	1,26
<b>Внутренний контур 5</b>			

1	2	3	4
1	83900,36	99941,58	–
2	83901,49	99940,21	1,26
3	83902,87	99941,34	–
4	83901,74	99942,72	1,26
<b>Образуемый земельный участок 2</b>			
1	83817,49	99980,03	–
2	83817,55	99980,41	–
3	83817,75	99980,75	–
4	83818,05	99981,00	–
5	83818,41	99981,14	–
6	83818,81	99981,14	–
7	83819,17	99981,00	–
8	83819,47	99980,75	–
9	83819,67	99980,41	–
10	83819,74	99980,03	–
11	83819,67	99979,64	–
12	83819,47	99979,30	–
13	83819,17	99979,05	–
14	83818,81	99978,91	–
15	83818,41	99978,91	–
16	83818,05	99979,05	–
17	83817,75	99979,30	–
18	83817,55	99979,64	–
<b>Образуемый земельный участок 3</b>			
1	83864,24	100391,33	–
2	83841,85	100390,28	–
3	83804,78	100388,48	–
4	83811,91	100206,87	–
5	83808,37	99983,87	–
6	83790,17	99985,93	–
7	83789,91	99974,64	–
8	83726,42	99983,89	–
9	83723,76	99963,08	–
10	83869,64	99947,28	–
11	83871,79	100151,39	–
12	83870,95	100186,71	–
13	83870,33	100205,68	–
14	83869,84	100220,68	–
15	83869,68	100225,46	–
16	83867,42	100294,35	–
<b>Внутренний контур 1 (земельный участок 2)</b>			
1	83817,49	99980,03	–
2	83817,55	99980,41	–

1	2	3	4
3	83817,75	99980,75	--
4	83818,05	99981,00	--
5	83818,41	99981,14	--
6	83818,81	99981,14	--
7	83819,17	99981,00	--
8	83819,47	99980,75	--
9	83819,67	99980,41	--
10	83819,74	99980,03	--
11	83819,67	99979,64	--
12	83819,47	99979,30	--
13	83819,17	99979,05	--
14	83818,81	99978,91	--
15	83818,41	99978,91	--
16	83818,05	99979,05	--
17	83817,75	99979,30	--
18	83817,55	99979,64	--
<b>Внутренний контур 2 (земельный участок 78:40:0019185:104)</b>			
1	83849,18	100297,90	--
2	83849,58	100297,96	--
3	83849,95	100298,15	--
4	83850,24	100298,45	--
5	83850,43	100298,82	--
6	83850,50	100299,23	--
7	83850,43	100299,63	--
8	83850,24	100300,00	--
9	83849,95	100300,30	--
10	83849,58	100300,49	--
11	83849,18	100300,56	--
12	83848,76	100300,49	--
13	83848,39	100300,30	--
14	83848,10	100300,01	--
15	83847,91	100299,64	--
16	83847,85	100299,23	--
17	83847,91	100298,81	--
18	83848,10	100298,44	--
19	83848,39	100298,15	--
20	83848,76	100297,96	--
<b>Образуемый земельный участок 4</b>			
1	83790,17	99985,93	--
2	83808,37	99983,87	--
3	83811,91	100206,87	--
4	83804,78	100388,48	--
5	83797,96	100507,90	--

1	2	3	4
6	83796,34	100535,91	--
7	83777,91	100533,75	--
8	83779,67	100518,61	--
9	83784,22	100451,19	--
10	83787,15	100388,65	--
11	83790,22	100294,89	--
12	83792,26	100232,83	--
13	83792,26	100092,81	--
14	83792,27	100077,94	--
<b>Образуемый земельный участок 5</b>			
1	83775,81	100551,78	--
2	83777,91	100533,75	--
3	83796,34	100535,91	--
4	83783,42	100625,05	--
5	83732,84	100858,94	--
6	83692,07	100975,39	--
7	83674,07	100968,12	--
8	83682,57	100945,17	--
9	83689,74	100924,28	--
10	83710,74	100858,11	--
11	83717,72	100834,14	--
12	83735,49	100767,04	--
13	83741,66	100740,36	--
14	83747,83	100713,67	--
15	83753,25	100686,82	--
16	83758,67	100659,97	--
17	83763,33	100632,98	--
18	83768,00	100605,99	--
19	83771,90	100578,89	--
<b>Образуемый земельный участок 6</b>			
1	83694,82	101122,53	--
2	83684,73	101146,25	--
3	83662,33	101146,25	--
4	83627,97	101130,60	--
5	83681,64	101005,19	--
6	83692,07	100975,39	--
7	83732,84	100858,94	--
8	83783,42	100625,05	--
9	83791,13	100571,94	--
10	83796,34	100535,91	--
11	83797,96	100507,90	--
12	83804,78	100388,48	--
13	83841,85	100390,28	--

1	2	3	4
14	83864,24	100391,33	—
15	83863,90	100400,51	—
16	83863,52	100409,69	—
17	83863,12	100418,87	—
18	83862,69	100428,05	—
19	83862,23	100437,22	—
20	83861,75	100446,40	—
21	83861,23	100455,57	—
22	83860,65	100465,57	—
23	83860,05	100475,57	—
24	83859,40	100485,56	—
25	83858,73	100495,56	—
26	83858,02	100505,55	—
27	83857,28	100515,54	—
28	83856,50	100525,52	—
29	83856,11	100530,51	—
30	83852,49	100560,31	—
31	83851,65	100566,71	—
32	83850,79	100573,11	—
33	83849,92	100579,50	—
34	83849,02	100585,89	—
35	83848,10	100592,28	—
36	83847,16	100598,67	—
37	83846,20	100605,05	—
38	83845,22	100611,43	—
39	83844,22	100617,80	—
40	83843,20	100624,18	—
41	83842,16	100630,55	—
42	83841,10	100636,91	—
43	83840,02	100643,28	—
44	83838,92	100649,64	—
45	83837,80	100655,99	—
46	83836,66	100662,35	—
47	83835,50	100668,69	—
48	83834,32	100675,04	—
49	83833,12	100681,38	—
50	83831,90	100687,72	—
51	83830,66	100694,05	—
52	83829,40	100700,38	—
53	83828,12	100706,71	—
54	83826,82	100713,03	—
55	83825,49	100719,35	—
56	83824,15	100725,66	—

1	2	3	4
57	83822,79	100731,97	—
58	83821,41	100738,27	—
59	83820,01	100744,57	—
60	83818,59	100750,87	—
61	83817,15	100757,16	—
62	83815,69	100763,44	—
63	83814,21	100769,71	—
64	83812,71	100775,98	—
65	83811,19	100782,25	—
66	83809,65	100788,51	—
67	83808,09	100794,77	—
68	83806,51	100801,02	—
69	83804,91	100807,27	—
70	83803,29	100813,51	—
71	83801,65	100819,75	—
72	83799,99	100825,98	—
73	83798,31	100832,20	—
74	83796,61	100838,42	—
75	83794,89	100844,64	—
76	83793,16	100850,85	—
77	83791,40	100857,05	—
78	83789,62	100863,25	—
79	83787,82	100869,44	—
80	83786,01	100875,63	—
81	83784,17	100881,81	—
82	83782,31	100887,99	—
83	83780,44	100894,16	—
84	83778,54	100900,32	—
85	83776,63	100906,48	—
86	83774,69	100912,63	—
87	83772,74	100918,77	—
88	83770,77	100924,91	—
89	83768,77	100931,05	—
90	83766,76	100937,17	—
91	83764,73	100943,29	—
92	83762,68	100949,41	—
93	83760,61	100955,51	—
94	83758,52	100961,61	—
95	83756,41	100967,71	—
96	83754,28	100973,79	—
97	83752,13	100979,87	—
98	83749,97	100985,95	—
99	83747,78	100992,01	—

1	2	3	4
100	83745,57	100998,07	—
101	83743,35	101004,13	—
102	83741,11	101010,17	—
103	83738,84	101016,21	—
104	83736,56	101022,24	—
105	83734,26	101028,26	—
106	83731,94	101034,28	—
107	83729,60	101040,29	—
108	83727,24	101046,29	—
109	83706,10	101095,96	—
<b>Образуемый земельный участок 7</b>			
1	83673,88	101168,10	—
2	83675,02	101168,06	—
3	83676,98	101163,79	—
4	83680,79	101155,48	—
5	83682,00	101152,66	—
6	83684,73	101146,25	—
7	83662,33	101146,25	—
8	83627,97	101130,60	—
9	83610,94	101170,39	—
10	83615,94	101170,19	—
11	83620,24	101170,03	—
12	83647,69	101169,04	—
<b>Образуемый земельный участок 8</b>			
1	83627,97	101130,60	—
2	83610,94	101170,39	—
3	83596,48	101170,91	—
4	83588,45	101171,20	—
5	83590,41	101166,50	—
6	83621,30	101098,24	—
7	83655,73	101017,29	—
8	83657,98	101011,57	—
9	83674,07	100968,12	—
10	83692,07	100975,39	—
11	83681,64	101005,19	—
<b>Образуемый земельный участок 9</b>			
1	83829,57	101162,48	—
2	83829,50	101159,00	—
3	83676,98	101163,79	—
4	83675,02	101168,06	—
5	83677,75	101167,96	—
<b>Образуемый земельный участок 10</b>			
1	83829,82	101174,92	—

1	2	3	4
2	83829,57	101162,48	—
3	83677,75	101167,96	—
4	83675,02	101168,06	—
5	83673,88	101171,22	—
6	83670,72	101180,07	—
<b>Образуемый земельный участок 11</b>			
1	83830,20	101194,00	—
2	83829,82	101174,92	—
3	83670,72	101180,07	—
4	83670,72	101180,08	—
5	83663,85	101199,22	—
<b>Образуемый земельный участок 12</b>			
1	83590,60	101182,66	—
2	83596,48	101170,91	—
3	83588,45	101171,20	—
4	83495,85	101174,52	—
5	83495,80	101185,73	—
<b>Образуемый земельный участок 13</b>			
1	83580,97	101201,83	—
2	83590,60	101182,67	—
3	83590,60	101182,66	—
4	83495,80	101185,73	—
5	83495,71	101204,50	—

