

**ПРАВИТЕЛЬСТВО САНКТ-ПЕТЕРБУРГА****ПОСТАНОВЛЕНИЕ** окуд30.11.2021№ 930**О внесении изменений в постановление
Правительства Санкт-Петербурга
от 24.05.2010 № 651**

В соответствии со статьями 45 и 46 Градостроительного кодекса Российской Федерации и в целях обеспечения градостроительного развития территории, ограниченной Горским шоссе, границей территориальной зоны ТР1, Западным скоростным диаметром, границей территориальной зоны ТУ, в Выборгском районе Правительство Санкт-Петербурга

ПОСТАНОВЛЯЕТ:

1. Внести в постановление Правительства Санкт-Петербурга от 24.05.2010 № 651 «Об утверждении проекта планировки с проектом межевания территории производственной зоны «Каменка», расположенной северо-восточнее и юго-западнее пересечения кольцевой автомобильной дороги вокруг Санкт-Петербурга и Западного скоростного диаметра, в Выборгском районе» путем утверждения отдельных частей проекта планировки с проектом межевания территории, ограниченной Горским шоссе, границей территориальной зоны ТР1, Западным скоростным диаметром, границей территориальной зоны ТУ, в Выборгском районе следующие изменения:

1.1. Пункты 1, 1.4, 2 и 2.3 постановления после слов «в Выборгском районе» дополнить словами «, за исключением территории, ограниченной Горским шоссе, границей территориальной зоны ТР1, Западным скоростным диаметром, границей территориальной зоны ТУ, в Выборгском районе».

1.2. Пункты 1.1–1.3, 1.5, 2.1, 2.2, 2.4 постановления и названия приложений № 1–9 к постановлению после слов «в Выборгском районе» дополнить словами «, за исключением территории, ограниченной Горским шоссе, границей территориальной зоны ТР1, Западным скоростным диаметром, границей территориальной зоны ТУ, в Выборгском районе».

1.3. В пунктах 1.1–1.3, 2.1 и 2.2 постановления слово «согласно» заменить словом «, согласно».

1.4. Дополнить постановление пунктом 1-1 следующего содержания:

«1-1. Утвердить проект планировки территории, ограниченной Горским шоссе, границей территориальной зоны ТР1, Западным скоростным диаметром, границей территориальной зоны ТУ, в Выборгском районе в составе:

1-1.1. Чертеж планировки территории, ограниченной Горским шоссе, границей территориальной зоны ТР1, Западным скоростным диаметром, границей территориальной зоны ТУ, в Выборгском районе (красные линии) согласно приложению № 10.

1-1.2. Чертеж планировки территории, ограниченной Горским шоссе, границей территориальной зоны ТР1, Западным скоростным диаметром, границей территориальной зоны ТУ, в Выборгском районе (границы зон планируемого размещения объектов капитального строительства) согласно приложению № 11.

1-1.3. Чертеж планировки территории, ограниченной Горским шоссе, границей территориальной зоны ТР1, Западным скоростным диаметром, границей территориальной зоны ТУ, в Выборгском районе (граница планируемого элемента планировочной структуры) согласно приложению № 12.

1-1.4. Положение о характеристиках планируемого развития территории, в том числе о плотности и параметрах застройки территории (в пределах, установленных градостроительным регламентом), о характеристиках объектов капитального строительства производственного и иного назначения и необходимых для функционирования таких объектов и обеспечения жизнедеятельности граждан объектов коммунальной и транспортной инфраструктур, в том числе объектов, необходимых для развития территории в границах элемента планировочной структуры территории, ограниченной Горским шоссе, границей территориальной зоны ТР1, Западным скоростным диаметром, границей территориальной зоны ТУ, в Выборгском районе, согласно приложению № 13.

1-1.5. Положение об очередности планируемого развития территории, ограниченной Горским шоссе, границей территориальной зоны ТР1, Западным скоростным диаметром, границей территориальной зоны ТУ, в Выборгском районе, содержащее этапы проектирования, строительства объектов капитального строительства производственного и иного назначения и этапы строительства необходимых для функционирования таких объектов и обеспечения жизнедеятельности граждан объектов коммунальной и транспортной инфраструктур, согласно приложению № 14».

1.5. Дополнить постановление пунктом 2-1 следующего содержания:

«2-1. Утвердить проект межевания территории, ограниченной Горским шоссе, границей территориальной зоны ТР1, Западным скоростным диаметром, границей территориальной зоны ТУ, в Выборгском районе в составе:

2-1.1. Чертеж межевания территории, ограниченной Горским шоссе, границей территориальной зоны ТР1, Западным скоростным диаметром, границей территориальной зоны ТУ, в Выборгском районе (красные линии, линии отступа от красных линий, граница планируемого элемента планировочной структуры) согласно приложению № 15.

2-1.2. Чертеж межевания территории, ограниченной Горским шоссе, границей территориальной зоны ТР1, Западным скоростным диаметром, границей территориальной зоны ТУ, в Выборгском районе (границы и условные номера образуемых земельных участков) согласно приложению № 16.

2-1.3. Перечень и сведения о площади образуемых земельных участков, в том числе которые будут отнесены к территориям общего пользования или имуществу общего пользования, способы их образования, вид разрешенного использования образуемых земельных участков в соответствии с проектом планировки территории, ограниченной Горским шоссе, границей территориальной зоны ТР1, Западным скоростным диаметром, границей территориальной зоны ТУ, в Выборгском районе согласно приложению № 17.

2-1.4. Сведения о границах территории, ограниченной Горским шоссе, границей территориальной зоны ТР1, Западным скоростным диаметром, границей территориальной зоны ТУ, в Выборгском районе, содержащие перечень координат характерных точек этих границ в системе координат, используемой для ведения Единого государственного реестра недвижимости, согласно приложению № 18».

1.6. В пункте 4 постановления слова «Филимонова Р.Е.» заменить словами «Линченко Н.В.».

1.7. В приложении № 4 к постановлению:

1.7.1. В пункте 1.1 таблицы пункта 2 число «298,55» заменить числом «252,17».

1.7.2. Пункт 1.1 после пункта 1.1 и пункты 1.1.2, 2.1, 3.1 таблицы пункта 2 исключить.

1.7.3. Пункты 1–8 таблицы пункта 3 исключить.

1.7.4. В пункте 5 слова «не менее чем на 50 парковочных мест в границах зоны планируемого размещения объектов капитального строительства 1, не менее чем на 10 парковочных мест в границах зоны планируемого размещения объектов капитального строительства 2, не менее чем на 10 парковочных мест в границах зоны планируемого размещения объектов капитального строительства 3, не менее чем на 1 парковочное место в границах зоны планируемого размещения объектов капитального строительства 5, не менее чем на 20 парковочных мест в границах зоны планируемого размещения объектов капитального строительства 6,» исключить.

1.7.5. В пункте 6 слова «шести объектов капитального строительства в целях обеспечения физических и юридических лиц коммунальными услугами, в частности поставки электричества (трансформаторных подстанций) в границах зон планируемого размещения объекта капитального строительства 2, 8, 11, 12, 14 и 16; десяти объектов капитального строительства в целях обеспечения физических и юридических лиц коммунальными услугами, в частности отвод канализационных стоков (насосная станция), в границах зон планируемого размещения объекта капитального строительства 1, 2, 3, 6, 8, 9, 10, 11, 13 и 16; шести объектов капитального строительства в целях обеспечения физических и юридических лиц коммунальными услугами, в частности поставки газа в границах зон планируемого размещения объектов капитального строительства 4, 8, 11, 13 и 16» заменить словами «пяти объектов капитального строительства в целях обеспечения физических и юридических лиц коммунальными услугами, в частности поставки электричества (трансформаторных подстанций) в границах зон планируемого размещения объекта капитального строительства 8, 11, 12, 14 и 16; шести объектов капитального строительства в целях обеспечения физических и юридических лиц коммунальными услугами, в частности отвод канализационных стоков (насосная станция), в границах зон планируемого размещения объекта капитального строительства 8, 9, 10, 11, 13 и 16; пяти объектов капитального строительства в целях обеспечения физических и юридических лиц коммунальными услугами, в частности поставки газа, в границах зон планируемого размещения объектов капитального строительства 8, 11, 13 и 16».

1.8. В приложении № 5 к постановлению:

1.8.1. Пункты 1.1–1.5 таблицы пункта 1 исключить.

1.8.2. Пункт 1.1 таблицы пункта 2 исключить.

1.9. В приложении № 8 к постановлению пункты 1–8 исключить.

1.10. В приложении № 9 к постановлению позицию «Квартал №1» и строки 1–84 после позиции «Квартал №1» исключить.

1.11. Дополнить постановление приложениями № 10–18, изложив их в редакции согласно приложениям № 1–9 к настоящему постановлению.

1.12. Признать утратившими силу приложения № 1–3, 6, 7 к постановлению в части территории, ограниченной Горским шоссе, границей территориальной зоны ТР1, Западным скоростным диаметром, границей территориальной зоны ТУ, в Выборгском районе.

2. Постановление вступает в силу на следующий день после его официального опубликования.

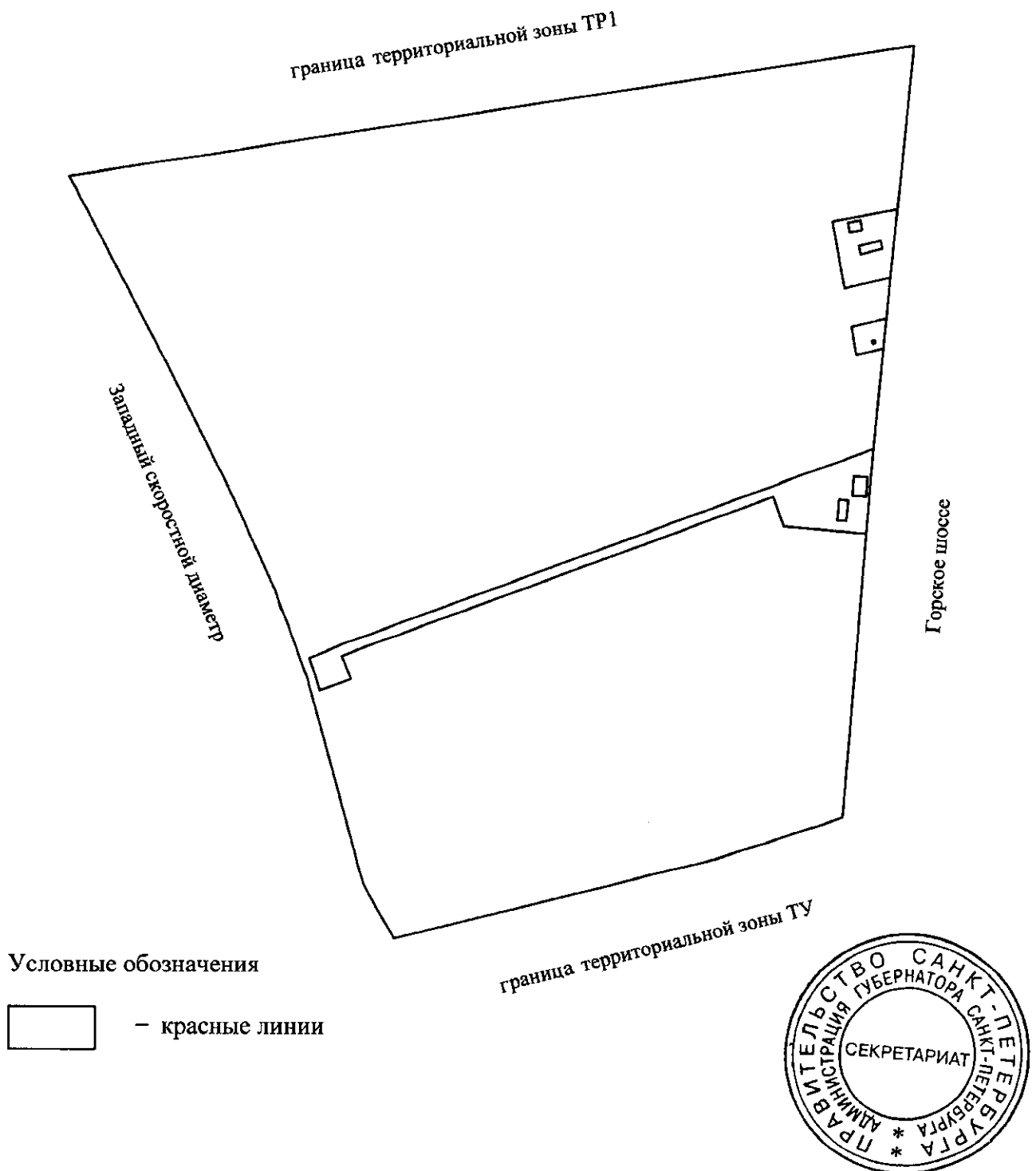
3. Контроль за выполнением постановления возложить на вице-губернатора Санкт-Петербурга Линченко Н.В.

Губернатор
Санкт-Петербурга

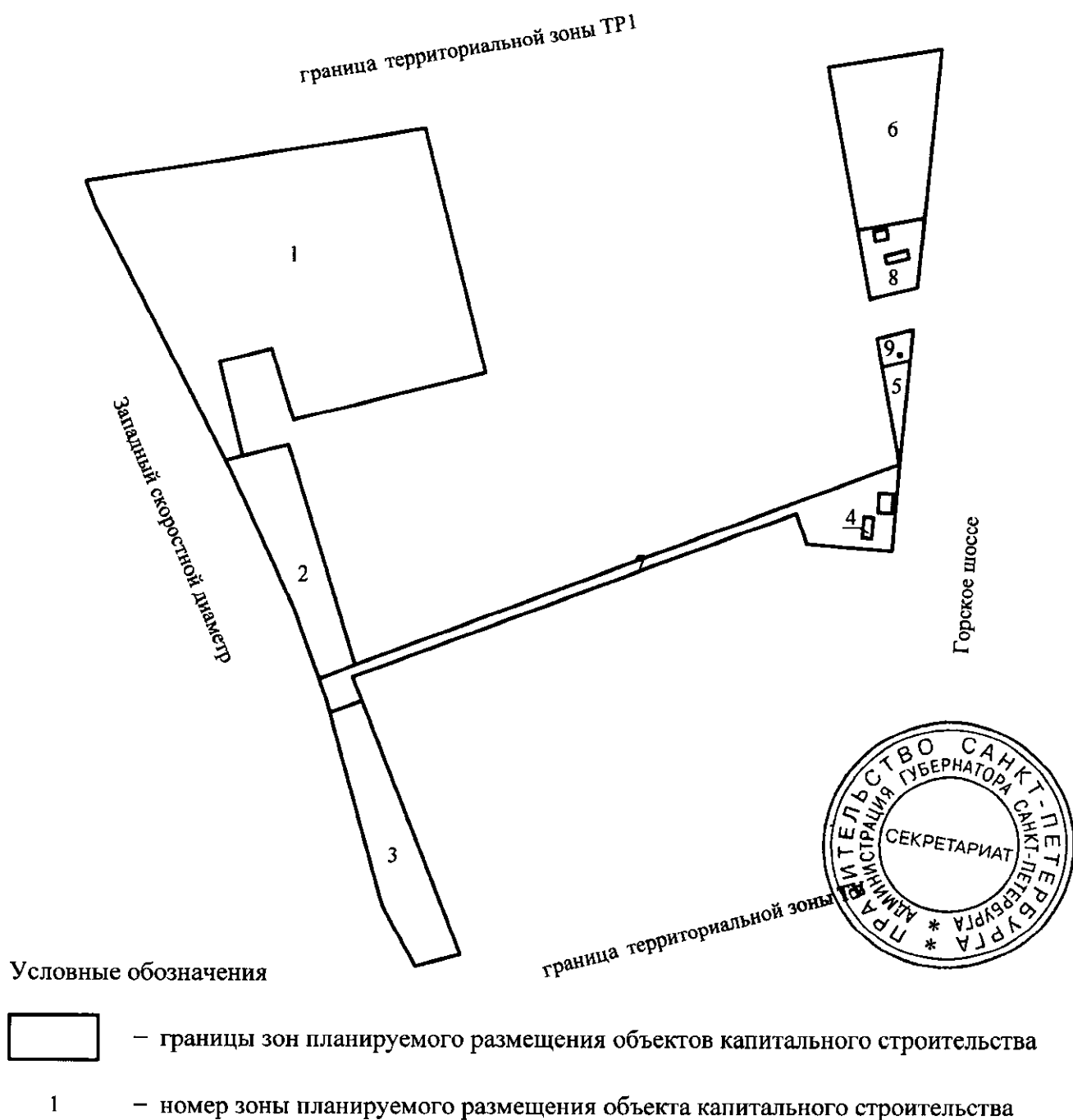


А.Д.Беглов


ЧЕРТЕЖ
планировки территории, ограниченной Горским шоссе,
границей территориальной зоны ТР1, Западным скоростным диаметром,
границей территориальной зоны ТУ, в Выборгском районе
(красные линии)



ЧЕРТЕЖ
планировки территории, ограниченной Горским шоссе,
границей территориальной зоны ТР1, Западным скоростным диаметром,
границей территориальной зоны ТУ, в Выборгском районе
(границы зон планируемого размещения объектов капитального строительства)



ЧЕРТЕЖ
планировки территории, ограниченной Горским шоссе,
границей территориальной зоны ТР1, Западным скоростным диаметром,
границей территориальной зоны ТУ, в Выборгском районе
(граница планируемого элемента планировочной структуры)



Приложение № 4
к постановлению
Правительства Санкт-Петербурга
от 30.11.2021 № 930

ПОЛОЖЕНИЕ

о характеристиках планируемого развития территории, в том числе о плотности и параметрах застройки территории (в пределах, установленных градостроительным регламентом), о характеристиках объектов капитального строительства производственного и иного назначения и необходимых для функционирования таких объектов и обеспечения жизнедеятельности граждан объектов коммунальной и транспортной инфраструктур, в том числе объектов, необходимых для развития территории в границах элемента планировочной структуры территории, ограниченной Горским шоссе, границей территориальной зоны ТР1, Западным скоростным диаметром, границей территориальной зоны ТУ, в Выборгском районе

1. Границами проекта планировки с проектом межевания территории, ограниченной Горским шоссе, границей территориальной зоны ТР1, Западным скоростным диаметром, границей территориальной зоны ТУ, в Выборгском районе (далее – территория) являются:
 - с севера – граница территориальной зоны «ТР1»;
 - с востока – Горское шоссе;
 - с юга – граница территориальной зоны «ТУ»;
 - с запада – Западный скоростной диаметр.
2. Характеристики планируемого развития территории.

№ п/п	Параметры	Единица измерения	Количество
1	2	3	4
1	Площадь в границах элемента планировочной структуры (квартала)	га	46,38
2	Плотность застройки	кв.м общей площади/га	4996
3	Величина отступа от красных линий	м	0-5

3. Характеристики объектов капитального строительства производственного и иного назначения, объектов коммунальной и транспортной инфраструктур.

№ п/п	Номер зоны планируемого размещения объектов капитального строительства	Условный номер образуемого земельного участка	Функциональное назначение объектов капитального строительства	Максимальная высота объектов капитального строительства, м	Максимальная общая площадь объектов, капитального строительства, кв.м
1	2	3	4	5	6
1	1	1	<p>Объекты капитального строительства, предназначенные для производства транспортных средств и оборудования, производства автомобилей, производства автомобильных кузовов, производства прицепов, полуприцепов и контейнеров, предназначенных для перевозки одним или несколькими видами транспорта, производства частей и принадлежностей автомобилей и их двигателей, здания и сооружения, обеспечивающие отвод канализационных стоков (насосная станция), здания и сооружения, обеспечивающие поставку тепла (котельная), здания и сооружения, обеспечивающие</p>	14	38 135

1	2	3	4	5	6
			поставку электричества (трансформаторная подстанция)		
2	2	2	Объекты капитального строительства, предназначенные для производства транспортных средств и оборудования, производства автомобилей, производства автомобильных кузовов, производства прицепов, полуприцепов и контейнеров, предназначенных для перевозки одним или несколькими видами транспорта, производства частей и принадлежностей автомобилей и их двигателей, здания и сооружения, обеспечивающие отвод канализационных стоков (очистные сооружения), здания и сооружения, обеспечивающие поставку тепла (котельная), здания и сооружения, обеспечивающие поставку электричества (трансформаторная подстанция)	20	12 800

1	2	3	4	5	6
3	3	3	<p>Объекты капитального строительства, предназначенные для производства транспортных средств и оборудования, производства автомобилей, производства автомобильных кузовов, производства прицепов, полуприцепов и контейнеров, предназначенных для перевозки одним или несколькими видами транспорта, производства частей и принадлежностей автомобилей и их двигателей, здания и сооружения, обеспечивающие отвод канализационных стоков (очистные сооружения), здания и сооружения, обеспечивающие поставку тепла (котельная), здания и сооружения, обеспечивающие поставку электричества (трансформаторная подстанция)</p>	20	14 400
4	4	4	<p>Здания и сооружения, обеспечивающие поставку газа</p>	10	120

1	2	3	4	5	6
5	5	5	Объекты капитального строительства, предназначенные для производства транспортных средств и оборудования, производства автомобилей, производства автомобильных кузовов, производства прицепов, полуприцепов и контейнеров, предназначенных для перевозки одним или несколькими видами транспорта, производства частей и принадлежностей автомобилей и их двигателей, здания и сооружения, обеспечивающие поставку тепла (котельная), здания и сооружения, обеспечивающие поставку электричества (трансформаторная подстанция)	15	360
6	-	6	Здания и сооружения, обеспечивающие отвод канализационных стоков (насосная станция)	-	-
7	-	8	Здания и сооружения, обеспечивающие поставку газа	-	-

1	2	3	4	5	6
8	6	9	Объекты капитального строительства, предназначенные для производства транспортных средств и оборудования, производства автомобилей, производства автомобильных кузовов, производства прицепов, полуприцепов и контейнеров, предназначенных для перевозки одним или несколькими видами транспорта, производства частей и принадлежностей автомобилей и их двигателей, здания и сооружения, обеспечивающие поставку тепла (котельная), здания и сооружения, обеспечивающие поставку электричества (трансформаторная подстанция)	20	18 000
9	7	22	Проезд	—	—
10	8	23	Проезд	—	—
11	9	24	Проезд	—	—

4. Характеристика планируемого развития объектов транспортной инфраструктуры, необходимых для развития территории.

Предусматривается организация элементов улично-дорожной сети. Предусматривается строительство проездов в границах зон планируемого размещения объектов капитального строительства 7, 8, 9.

Предусматривается организация открытых стоянок не менее чем на 82 парковочных места в границах зоны планируемого размещения объектов капитального строительства 1; не менее чем на 10 парковочных мест в границах зоны планируемого размещения объектов капитального строительства 2; не менее чем на 10 парковочных мест в границах зоны планируемого размещения объектов капитального строительства 3; не менее чем на 2 парковочных места в границах зоны планируемого размещения объектов капитального строительства 5; не менее чем на 20 парковочных мест в границах зоны планируемого размещения объектов капитального строительства 6.

5. Характеристика планируемого развития объектов коммунальной инфраструктуры, необходимых для развития территории.

Водоснабжение – 153,84 куб.м/сутки предусматривается от системы централизованного водоснабжения.

Водоотведение хозяйственно-бытовых стоков объемом 128,86 куб.м/сутки предусматривается в систему централизованной канализации; поверхностных стоков объемом 310,5 куб.м/сутки предусматривается после очистки на планируемых к размещению очистных сооружениях поверхностного стока в водный объект – канаву вдоль Западного скоростного диаметра.

Теплоснабжение – 6,84 Гкал/час предусматривается от планируемых к размещению локальных источников теплоснабжения.

Газоснабжение – 1020,0 куб.м/час предусматривается от городской газораспределительной сети.

Электроснабжение – 1918 кВт предусматривается от системы централизованного электроснабжения.

В границах зоны планируемого размещения объектов капитального строительства 1 предусматривается размещение здания и сооружения, обеспечивающего отвод канализационных стоков (насосной станции).

В границах зон планируемого размещения объектов капитального строительства 2, 3 предусматривается размещение здания и сооружения, обеспечивающего отвод канализационных стоков (очистные сооружения).

В границах зон планируемого размещения объектов капитального строительства 1, 2, 3, 5, 6 предусматривается размещение здания и сооружения, обеспечивающего поставку тепла (котельная).

В границах зон планируемого размещения объектов капитального строительства 1, 2, 3, 5, 6 предусматривается размещение здания и сооружения, обеспечивающего поставку электричества (трансформаторная подстанция).

В границах зоны планируемого размещения объектов капитального строительства 4 предусматривается размещение здания и сооружения, обеспечивающего поставку газа.



Приложение № 5
к постановлению
Правительства Санкт-Петербурга
от 30.11.2021 № 930

ПОЛОЖЕНИЕ

об очередности планируемого развития территории, ограниченной Горским шоссе, границей территориальной зоны ТР1, Западным скоростным диаметром, границей территориальной зоны ТУ, в Выборгском районе, содержащее этапы проектирования, строительства объектов капитального строительства производственного и иного назначения и этапы строительства необходимых для функционирования таких объектов и обеспечения жизнедеятельности граждан объектов коммунальной и транспортной инфраструктур

1. Этапы проектирования и строительства объектов капитального строительства производственного и иного назначения.

№ п/п	Номер зоны планируемого размещения объектов капитального строительства	Функциональное назначение объектов капитального строительства	Очередность планируемого строительства/ этапы проектирования и строительства
1	2	3	4
1	1	Объекты капитального строительства, предназначенные для производства транспортных средств и оборудования, производства автомобилей, производства автомобильных кузовов, производства прицепов, полуприцепов и контейнеров, предназначенных для перевозки одним или несколькими видами транспорта, производства частей и принадлежностей автомобилей и их двигателей, здания и сооружения, обеспечивающие отвод канализационных стоков (насосная станция), здания и сооружения, обеспечивающие поставку тепла (котельная), здания и сооружения, обеспечивающие поставку электричества (трансформаторная подстанция)	1/1
2	2	Объекты капитального строительства, предназначенные для производства транспортных средств и оборудования, производства автомобилей, производства автомобильных кузовов, производства прицепов, полуприцепов и контейнеров, предназначенных для перевозки одним или несколькими видами транспорта, производства частей и принадлежностей автомобилей и их двигателей, здания	2/2

1	2	3	4
		и сооружения, обеспечивающие отвод канализационных стоков (очистные сооружения), здания и сооружения, обеспечивающие поставку тепла (котельная), здания и сооружения, обеспечивающие поставку электричества (трансформаторная подстанция)	
3	3	Объекты капитального строительства, предназначенные для производства транспортных средств и оборудования, производства автомобилей, производства автомобильных кузовов, производства прицепов, полуприцепов и контейнеров, предназначенных для перевозки одним или несколькими видами транспорта, производства частей и принадлежностей автомобилей и их двигателей, здания и сооружения, обеспечивающие отвод канализационных стоков (очистные сооружения), здания и сооружения, обеспечивающие поставку тепла (котельная), здания и сооружения, обеспечивающие поставку электричества (трансформаторная подстанция)	2/2
4	5	Объекты капитального строительства, предназначенные для производства транспортных средств и оборудования, производства автомобилей, производства автомобильных кузовов, производства прицепов, полуприцепов и контейнеров, предназначенных для перевозки одним или несколькими видами транспорта, производства частей и принадлежностей автомобилей и их двигателей, здания и сооружения, обеспечивающие поставку тепла (котельная), здания и сооружения, обеспечивающие поставку электричества (трансформаторная подстанция)	2/2
5	6	Объекты капитального строительства, предназначенные для производства транспортных средств и оборудования, производства автомобилей, производства автомобильных кузовов, производства прицепов, полуприцепов и контейнеров, предназначенных для перевозки одним или несколькими видами транспорта, производства частей и принадлежностей автомобилей и их двигателей, здания и сооружения, обеспечивающие поставку тепла (котельная), здания и сооружения, обеспечивающие поставку электричества (трансформаторная подстанция)	2/2

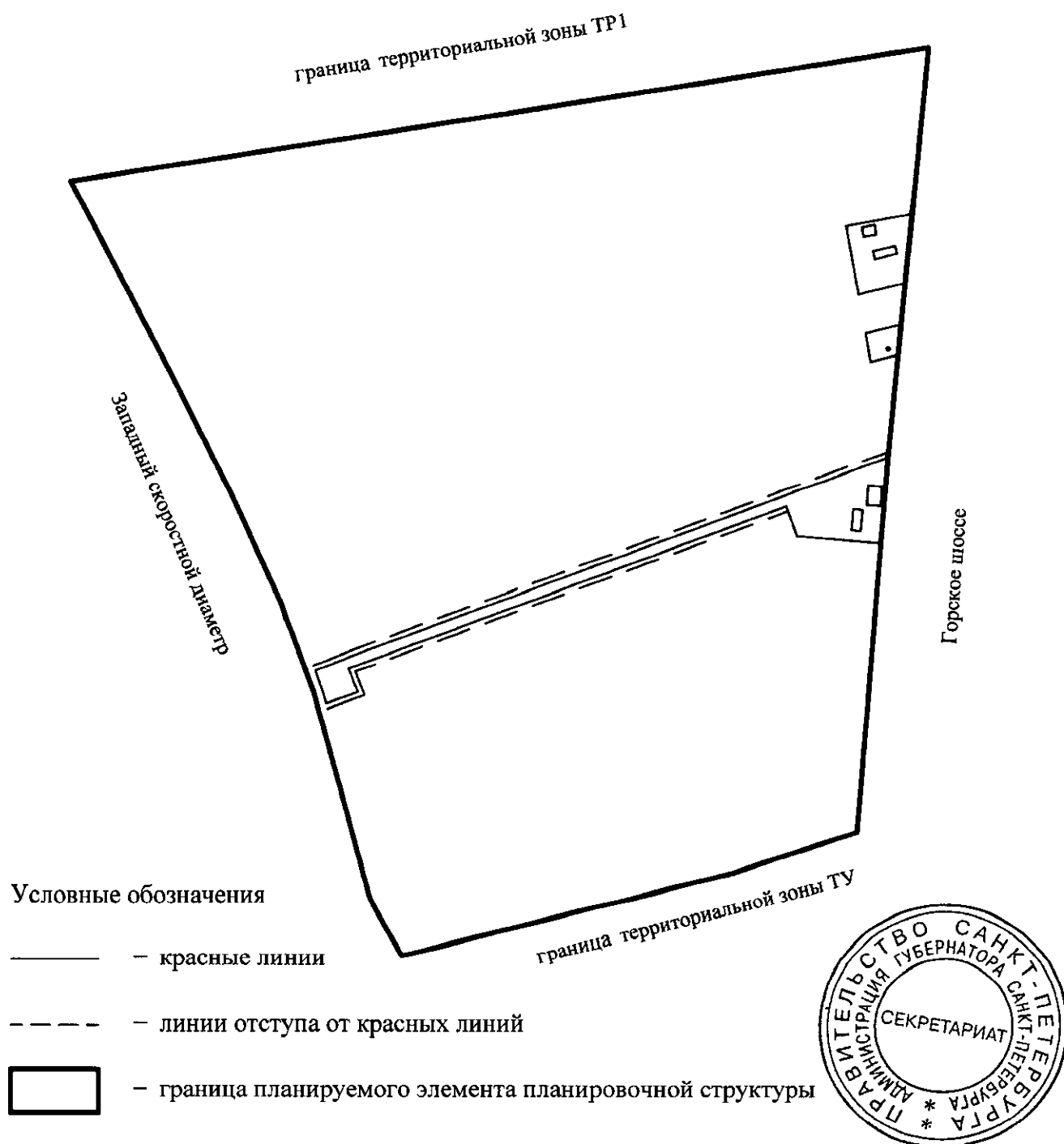
2. Этапы строительства необходимых для функционирования указанных в пункте 1 настоящего приложения объектов и обеспечения жизнедеятельности граждан объектов коммунальной и транспортной инфраструктур.

№ п/п	Номер зоны планируемого размещения объектов капитального строительства	Функциональное назначение объектов капитального строительства	Очередность планируемого строительства/этапы строительства
1	2	3	4
1	4	Здания и сооружения, обеспечивающие поставку газа	2/2
2	7	Проезд	1/1
3	8	Проезд	1/1
4	9	Проезд	1/1

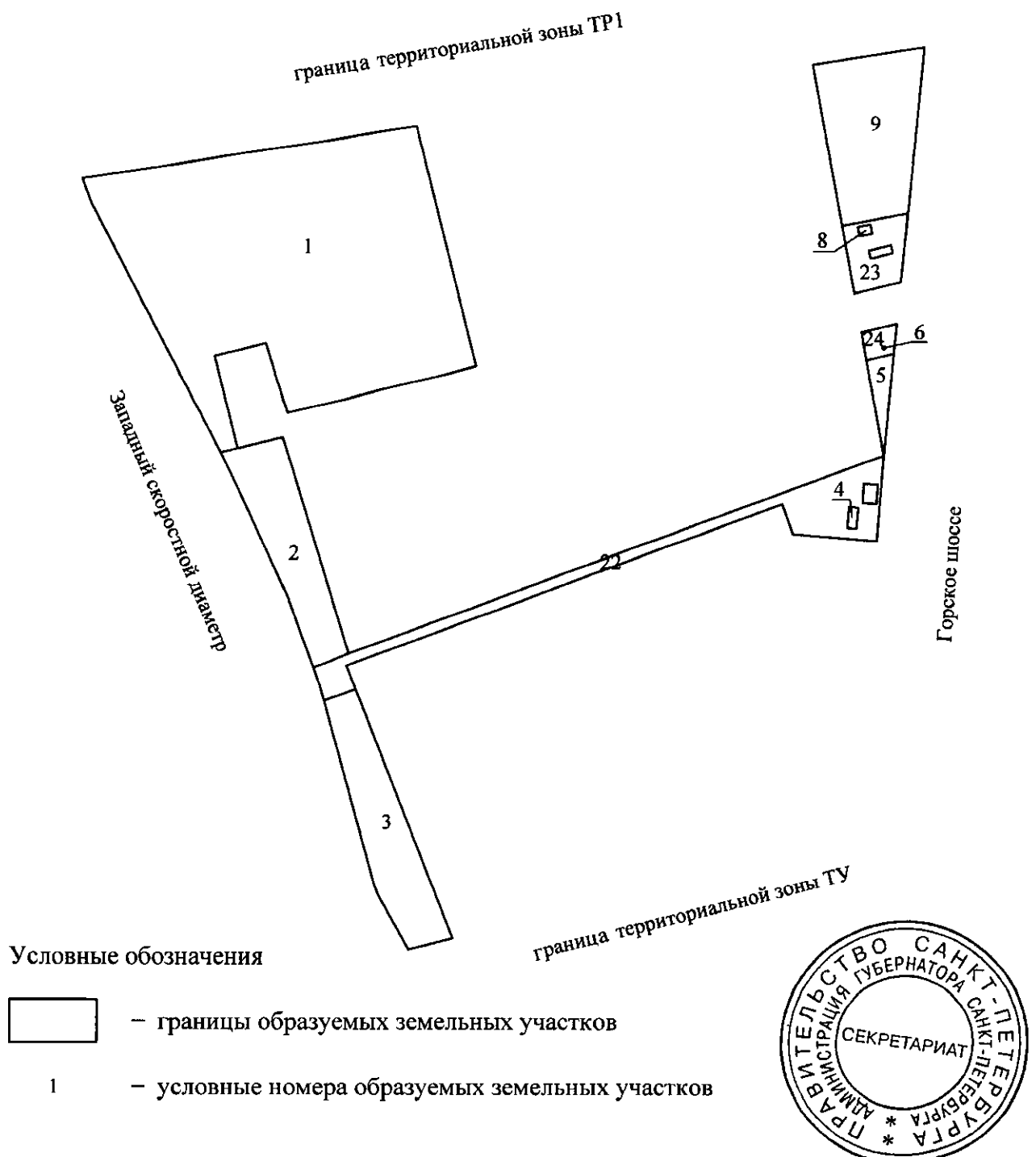
Очередность и сроки этапов строительства, указанные в пунктах 1 и 2 настоящего приложения, идентичны.



ЧЕРТЕЖ
межевания территории, ограниченной Горским шоссе,
границей территориальной зоны ТР1, Западным скоростным диаметром,
границей территориальной зоны ТУ, в Выборгском районе
(красные линии, линии отступа от красных линий,
граница планируемого элемента планировочной структуры)



ЧЕРТЕЖ
межевания территории, ограниченной Горским шоссе,
границей территориальной зоны ТР1, Западным скоростным диаметром,
границей территориальной зоны ТУ, в Выборгском районе
(границы и условные номера образуемых земельных участков)



Приложение № 8
к постановлению
Правительства Санкт-Петербурга
от 30.11.2021 № 930

ПЕРЕЧЕНЬ И СВЕДЕНИЯ

о площади образуемых земельных участков, в том числе которые будут отнесены к территориям общего пользования или имуществу общего пользования, способы их образования, вид разрешенного использования образуемых земельных участков в соответствии с проектом планировки территории, ограниченной Горским шоссе, границей территориальной зоны ТР1, Западным скоростным диаметром, границей территориальной зоны ТУ, в Выборгском районе

№ п/п	Условный номер образуемого земельного участка	Вид разрешенного использования образуемого земельного участка	Площадь образуемого земельного участка, га	Способ образования земельного участка
1	2	3	4	5
1	1	Автомобилестроительная промышленность, предоставление коммунальных услуг	6,90	Перераспределение
2	2	Автомобилестроительная промышленность, предоставление коммунальных услуг	1,00	Образование земельного участка из земель, находящихся в государственной собственности
3	3	Автомобилестроительная промышленность, предоставление коммунальных услуг	1,09	Образование земельного участка из земель, находящихся в государственной собственности
4	4	Предоставление коммунальных услуг	0,02	Образование земельного участка из земель, находящихся в государственной собственности
5	5	Автомобилестроительная промышленность, предоставление коммунальных услуг	0,12	Образование земельного участка из земель, находящихся в государственной собственности
6	6	Предоставление коммунальных услуг	0,01	Образование земельного участка из земель, находящихся в государственной собственности

1	2	3	4	5
7	8	Предоставление коммунальных услуг	0,01	Образование земельного участка из земель, находящихся в государственной собственности
8	9	Автомобилестроительная промышленность, предоставление коммунальных услуг	1,31	Образование земельного участка из земель, находящихся в государственной собственности
9	22	Земельные участки (территории) общего пользования – улично-дорожная сеть	1,04	Образование земельного участка из земель, находящихся в государственной собственности или перераспределение, или раздел
10	23	Земельные участки (территории) общего пользования – улично-дорожная сеть	0,32	Образование земельного участка из земель, находящихся в государственной собственности
11	24	Земельные участки (территории) общего пользования – улично-дорожная сеть	0,08	Образование земельного участка из земель, находящихся в государственной собственности



Приложение № 9
к постановлению
Правительства Санкт-Петербурга
от 30.11.2021 № 930

СВЕДЕНИЯ

о границах территории, ограниченной Горским шоссе, границей территориальной зоны ТР1, Западным скоростным диаметром, границей территориальной зоны ТУ, в Выборгском районе, содержащие перечень координат характерных точек этих границ в системе координат, используемой для ведения Единого государственного реестра недвижимости

№ точки	X	Y
1	2	3
Образуемый земельный участок 1		
1	109344,19	103938,49
2	109572,23	103881,69
3	109541,60	103685,56
4	109539,92	103674,78
5	109525,12	103580,00
6	109522,72	103564,62
7	109499,16	103573,34
8	109262,24	103696,21
9	109266,23	103712,39
10	109354,05	103690,52
11	109366,14	103739,09
12	109299,58	103759,40
Образуемый земельный участок 2		
1	109070,59	103817,76
2	109276,80	103754,84
3	109266,23	103712,39
4	109262,24	103696,21
5	109225,83	103713,57
6	109123,95	103760,04
7	109093,06	103771,05
8	109057,09	103784,17
9	109060,97	103794,29
Образуемый земельный участок 3		
1	108799,17	103917,13
2	109036,45	103824,38
3	109025,70	103794,43
4	108849,47	103842,66
5	108841,50	103845,58

1	2	3
6	108788,57	103875,09
Образуемый земельный участок 4		
1	109209,36	104301,71
2	109210,31	104292,83
3	109190,37	104291,18
4	109189,44	104299,94
Образуемый земельный участок 5		
1	109356,60	104335,24
2	109350,15	104309,22
3	109259,43	104325,80
Образуемый земельный участок 6		
1	109362,34	104327,15
2	109362,43	104327,15
3	109362,51	104327,14
4	109362,60	104327,13
5	109362,68	104327,11
6	109362,77	104327,08
7	109362,85	104327,05
8	109362,93	104327,02
9	109363,01	104326,98
10	109363,08	104326,94
11	109363,16	104326,89
12	109363,22	104326,83
13	109363,29	104326,78
14	109363,35	104326,72
15	109363,41	104326,65
16	109363,46	104326,58
17	109363,51	104326,51
18	109363,56	104326,44
19	109363,60	104326,36
20	109363,64	104326,28
21	109363,67	104326,20
22	109363,69	104326,12
23	109363,71	104326,03
24	109363,73	104325,95
25	109363,74	104325,86
26	109363,74	104325,77
27	109363,74	104325,68
28	109363,73	104325,60
29	109363,72	104325,51
30	109363,70	104325,43
31	109363,68	104325,34
32	109363,65	104325,26

1	2	3
33	109363,62	104325,18
34	109363,58	104325,10
35	109363,54	104325,02
36	109363,49	104324,95
37	109363,44	104324,88
38	109363,38	104324,82
39	109363,32	104324,75
40	109363,26	104324,69
41	109363,19	104324,64
42	109363,12	104324,59
43	109363,05	104324,54
44	109362,97	104324,50
45	109362,89	104324,46
46	109362,81	104324,43
47	109362,73	104324,40
48	109362,64	104324,38
49	109362,56	104324,37
50	109362,47	104324,36
51	109362,38	104324,35
52	109362,30	104324,35
53	109362,21	104324,36
54	109362,12	104324,37
55	109362,04	104324,38
56	109361,95	104324,40
57	109361,87	104324,43
58	109361,79	104324,46
59	109361,71	104324,50
60	109361,63	104324,54
61	109361,56	104324,59
62	109361,49	104324,64
63	109361,42	104324,69
64	109361,36	104324,75
65	109361,30	104324,82
66	109361,24	104324,88
67	109361,19	104324,95
68	109361,14	104325,02
69	109361,10	104325,10
70	109361,06	104325,18
71	109361,03	104325,26
72	109361,00	104325,34
73	109360,98	104325,43
74	109360,96	104325,51
75	109360,95	104325,60

1	2	3
76	109360,94	104325,68
77	109360,94	104325,77
78	109360,94	104325,86
79	109360,95	104325,95
80	109360,97	104326,03
81	109360,99	104326,12
82	109361,01	104326,20
83	109361,04	104326,28
84	109361,08	104326,36
85	109361,12	104326,44
86	109361,17	104326,51
87	109361,22	104326,58
88	109361,27	104326,65
89	109361,33	104326,72
90	109361,39	104326,78
91	109361,46	104326,83
92	109361,52	104326,89
93	109361,60	104326,94
94	109361,67	104326,98
95	109361,75	104327,02
96	109361,83	104327,05
97	109361,91	104327,08
98	109362,00	104327,11
99	109362,08	104327,13
100	109362,17	104327,14
101	109362,25	104327,15
Образуемый земельный участок 8		
1	109470,19	104314,38
2	109479,36	104312,95
3	109477,17	104300,98
4	109468,11	104302,34
Образуемый земельный участок 9		
1	109647,48	104363,49
2	109630,99	104257,90
3	109478,29	104285,80
4	109489,69	104348,16
Образуемый земельный участок 22		
1	109259,43	104325,80
2	109070,59	103817,76
3	109060,97	103794,29
4	109057,09	103784,17
5	109038,37	103790,90
6	109025,70	103794,43

1	2	3
7	109036,45	103824,38
8	109059,09	103815,53
9	109212,98	104229,54
10	109184,52	104239,55
11	109177,79	104319,22
Внутренний контур 1 (участок 20)		
1	109231,71	104320,27
2	109232,60	104307,01
3	109214,21	104305,78
4	109213,57	104319,05
Внутренний контур 2 (участок 4)		
1	109209,36	104301,71
2	109210,31	104292,83
3	109190,37	104291,18
4	109189,44	104299,94
Образуемый земельный участок 23		
1	109489,69	104348,16
2	109478,29	104285,80
3	109432,77	104294,12
4	109413,55	104297,63
5	109424,56	104341,84
Внутренний контур 1 (участок 8)		
1	109470,19	104314,38
2	109479,36	104312,95
3	109477,17	104300,98
4	109468,11	104302,34
Внутренний контур 2 (участок 7)		
1	109452,05	104334,03
2	109459,71	104332,13
3	109454,48	104311,16
4	109446,84	104313,11
Образуемый земельный участок 24		
1	109385,45	104338,04
2	109377,08	104304,30
3	109350,15	104309,22
4	109356,60	104335,24
Внутренний контур 1 (участок 6)		
1	109362,34	104327,15
2	109362,43	104327,15
3	109362,51	104327,14
4	109362,60	104327,13
5	109362,68	104327,11
6	109362,77	104327,08

1	2	3
7	109362,85	104327,05
8	109362,93	104327,02
9	109363,01	104326,98
10	109363,08	104326,94
11	109363,16	104326,89
12	109363,22	104326,83
13	109363,29	104326,78
14	109363,35	104326,72
15	109363,41	104326,65
16	109363,46	104326,58
17	109363,51	104326,51
18	109363,56	104326,44
19	109363,60	104326,36
20	109363,64	104326,28
21	109363,67	104326,20
22	109363,69	104326,12
23	109363,71	104326,03
24	109363,73	104325,95
25	109363,74	104325,86
26	109363,74	104325,77
27	109363,74	104325,68
28	109363,73	104325,60
29	109363,72	104325,51
30	109363,70	104325,43
31	109363,68	104325,34
32	109363,65	104325,26
33	109363,62	104325,18
34	109363,58	104325,10
35	109363,54	104325,02
36	109363,49	104324,95
37	109363,44	104324,88
38	109363,38	104324,82
39	109363,32	104324,75
40	109363,26	104324,69
41	109363,19	104324,64
42	109363,12	104324,59
43	109363,05	104324,54
44	109362,97	104324,50
45	109362,89	104324,46
46	109362,81	104324,43
47	109362,73	104324,40
48	109362,64	104324,38
49	109362,56	104324,37

1	2	3
50	109362,47	104324,36
51	109362,38	104324,35
52	109362,30	104324,35
53	109362,21	104324,36
54	109362,12	104324,37
55	109362,04	104324,38
56	109361,95	104324,40
57	109361,87	104324,43
58	109361,79	104324,46
59	109361,71	104324,50
60	109361,63	104324,54
61	109361,56	104324,59
62	109361,49	104324,64
63	109361,42	104324,69
64	109361,36	104324,75
65	109361,30	104324,82
66	109361,24	104324,88
67	109361,19	104324,95
68	109361,14	104325,02
69	109361,10	104325,10
70	109361,06	104325,18
71	109361,03	104325,26
72	109361,00	104325,34
73	109360,98	104325,43
74	109360,96	104325,51
75	109360,95	104325,60
76	109360,94	104325,68
77	109360,94	104325,77
78	109360,94	104325,86
79	109360,95	104325,95
80	109360,97	104326,03
81	109360,99	104326,12
82	109361,01	104326,20
83	109361,04	104326,28
84	109361,08	104326,36
85	109361,12	104326,44
86	109361,17	104326,51
87	109361,22	104326,58
88	109361,27	104326,65
89	109361,33	104326,72
90	109361,39	104326,78
91	109361,46	104326,83
92	109361,52	104326,89

1	2	3
93	109361,60	104326,94
94	109361,67	104326,98
95	109361,75	104327,02
96	109361,83	104327,05
97	109361,91	104327,08
98	109362,00	104327,11
99	109362,08	104327,13
100	109362,17	104327,14
101	109362,25	104327,15

