



ПРАВИТЕЛЬСТВО САНКТ-ПЕТЕРБУРГА

ПОСТАНОВЛЕНИЕ

окуд

06.11.2018№ 858

О внесении изменений в постановление
Правительства Санкт-Петербурга
от 17.05.2010 № 588

Правительство Санкт-Петербурга

ПОСТАНОВЛЯЕТ:

1. Внести в постановление Правительства Санкт-Петербурга от 17.05.2010 № 588 «Об отраслевой схеме размещения объектов инфраструктуры речного транспорта на территории Санкт-Петербурга» следующие изменения:

1.1. Преамбулу постановления изложить в следующей редакции:

«В соответствии со статьей 8 Закона Санкт-Петербурга от 21.01.2015 № 4-5 «О порядке подготовки документации по планировке территории в Санкт-Петербурге и внесении изменений в некоторые законы Санкт-Петербурга» и в целях обеспечения подготовки документации по планировке территории для размещения объектов инфраструктуры речного транспорта на территории Санкт-Петербурга Правительство Санкт-Петербурга

ПОСТАНОВЛЯЕТ:».

1.2. Пункт 2 постановления изложить в следующей редакции:

«2. Комитету по градостроительству и архитектуре при принятии решений о подготовке документации по планировке территории учитывать отраслевую схему».

1.3. Пункт 4 постановления изложить в следующей редакции:

«4. Контроль за выполнением постановления возложить на вице-губернатора Санкт-Петербурга Албина И.Н.».

1.4. Пункт 1.1 приложения № 1 к постановлению изложить в следующей редакции:

«1.1. Отраслевая схема размещения объектов инфраструктуры речного транспорта на территории Санкт-Петербурга (далее – отраслевая схема) учитывается уполномоченным исполнительным органом государственной власти Санкт-Петербурга при принятии решений о подготовке документации по планировке территории».

1.5. Приложение к Основным положениям отраслевой схемы размещения объектов инфраструктуры речного транспорта на территории Санкт-Петербурга, утвержденным указанным постановлением, изложить в редакции согласно приложению № 1 к настоящему постановлению.

1.6. Приложение № 2 к постановлению изложить в редакции согласно приложению № 2 к настоящему постановлению.

2. Контроль за выполнением постановления возложить на вице-губернатора Санкт-Петербурга Албина И.Н.

Временно исполняющий обязанности
Губернатора Санкт-Петербурга



А.Д.Беглов

Приложение № 1
к постановлению
Правительства Санкт-Петербурга
от 06.11.2018 № 858

ПРИМЕРНЫЙ АДРЕСНЫЙ ПЕРЕЧЕНЬ
объектов инфраструктуры речного транспорта на территории Санкт-Петербурга

№ п/п	Адрес объекта инфраструктуры речного транспорта	Примерная площадь территории объекта инфраструктуры речного транспорта, кв.м	
		существующие (реконструируемые) объекты	вновь размещаемые объекты
1	2	3	4
1	пос.Саперный, Невская ул., сооружение 2, литера Г	1202	-
2	Новый комплекс речного вокзала в районе Рыбацкой заводи (напротив дома № 132 по пр.Обуховской Обороны) *	-	71869
3	Октябрьская наб., д.29, литера А, Г, Д	11546	-
4	Октябрьская наб., д.13, литера Р	3842	-
5	пр.Обуховской Обороны, д.195	16430	-
6	Октябрьская наб., д.40, литера В	33720	-
7	Октябрьская наб., д.38-40	4730	-
8	пр.Обуховской Обороны, д.45	2422	-
9	наб.Макарова, д.3, сооружение 1, литера А **	150,4	-
10	наб.Макарова, д.3, сооружение 2, литера Г2 **	166,7	-
11	наб.Макарова, д.3, сооружение 3, литера Г3 **	163,8	-
12	наб.Макарова, д.3, сооружение 4, литера Г4 **	337,3	-
13	наб.Макарова, д.3, сооружение 5, литера Г5 **	345,4	-
14	пр.КИМа, д.19, литера Г	6782	-

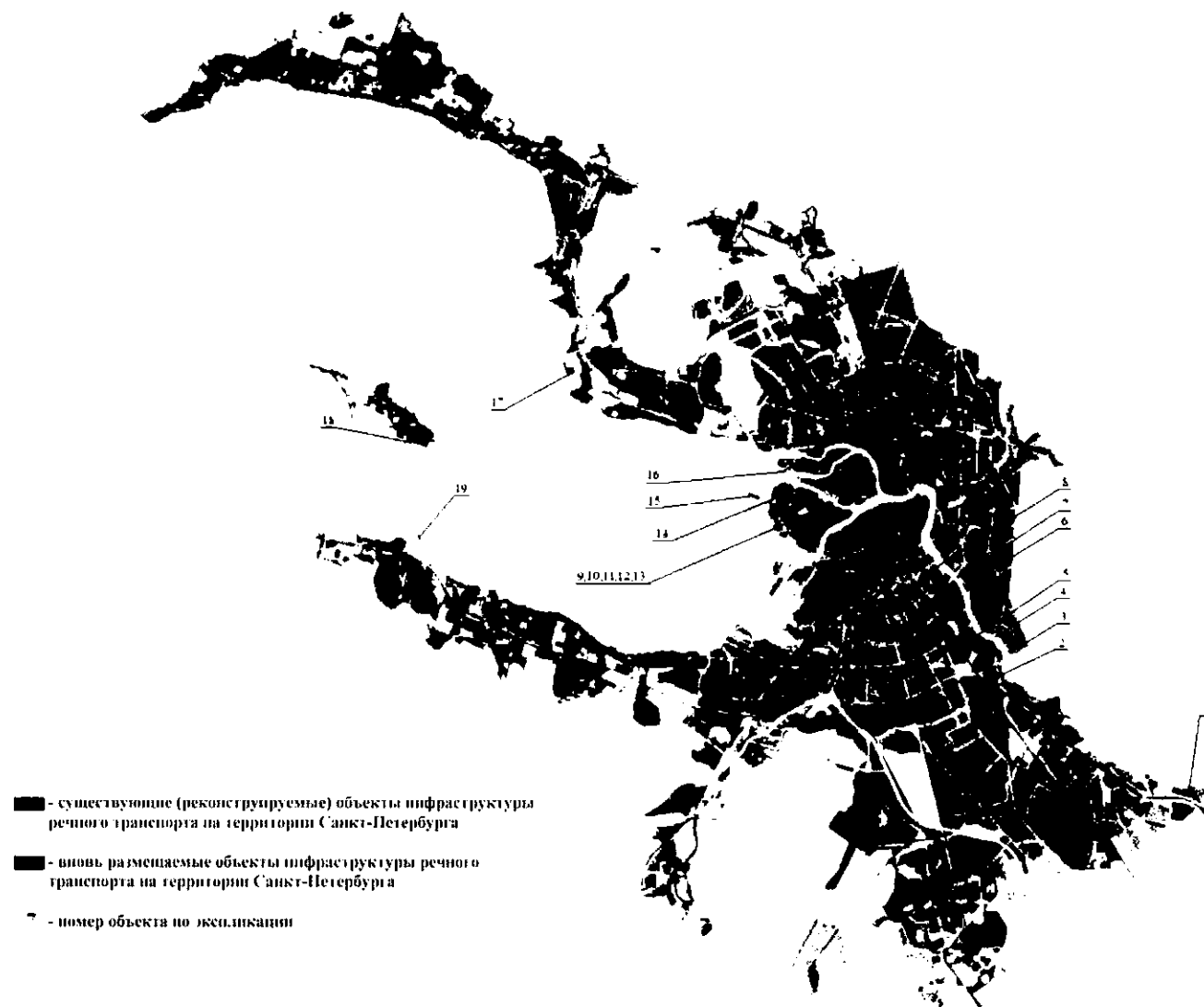
1	2	3	4
15	Берег Невской губы Васильевского о-ва («Морской фасад») *	-	30046
16	Южная дор., д.12, сооружение 1, литера И	1527,5	-
17	пос.Лисий Нос, Приморское шоссе, участок 19 (юго-западнее дома № 140, сооружение 2, литера А) * **	-	259607
18	г.Кронштадт, берег Финского залива, сооружение 8, литера А	944	-
19	г.Ломоносов, Угольная ул., д.14	10100	-
	ВСЕГО	94409,1	361522

* Площадь объекта инфраструктуры речного транспорта и его местоположение в границах территории будут определены при подготовке проектной документации.

** Объект инфраструктуры речного транспорта предназначен для совместного базирования речных и маломерных судов.



СХЕМА
размещения объектов инфраструктуры речного транспорта на территории Санкт-Петербурга



УСЛОВНЫЕ ОБОЗНАЧЕНИЯ

ЖИЛЫЕ ЗОНЫ

- зона застройки односемейных (индивидуальными) жилыми домами (отдельно стоящими или блокированными) коллективных садоводств с включением объектов общественно-деловой застройки и инженерной инфраструктуры, связанных с обслуживанием данной зоны
- зона многоэтажной многоквартирной застройки с включением объектов общественно-деловой застройки и инженерной инфраструктуры, связанных с обслуживанием данной зоны
- зона среднеэтажной и многоэтажной многоквартирной жилой застройки с включением объектов общественно-деловой застройки, а также объектов инженерной инфраструктуры, связанных с обслуживанием данной зоны



ОБЩЕСТВЕННО-ДЕЛОВЫЕ ЗОНЫ

- зона всех видов общественно-деловой застройки с включением объектов жилой застройки и объектов инженерной инфраструктуры, связанных с обслуживанием данной зоны
- зона всех видов общественно-деловой застройки и объектов водного транспорта с включением объектов жилой застройки и объектов инженерной инфраструктуры, связанных с обслуживанием данной зоны



ПРОИЗВОДСТВЕННЫЕ ЗОНЫ

- зона объектов производственного, транспортно-логистического, складского назначения, инженерной инфраструктуры с включением объектов общественно-деловой застройки, связанных с обслуживанием данной зоны



ЗОНЫ ИНЖЕНЕРНОЙ И ТРАНСПОРТНОЙ ИНФРАСТРУКТУРЫ И ОБЪЕКТОВ ВНЕШНЕГО ТРАНСПОРТА

- зона объектов складских дорог, выстроений, неперомывного назначения, магистралей городского назначения и объектов магистральной работы назначения с выделением объектов инженерной инфраструктуры
- зона объектов инженерной и транспортной инфраструктуры, коммунальных объектов, объектов санитарной очистки с включением складских и производственных зон
- зона объектов воздушного транспорта, с включением объектов общественно-деловой застройки и инженерной инфраструктуры, связанных с обслуживанием данной зоны
- зона объектов железнодорожного транспорта с включением объектов общественно-деловой застройки и инженерной инфраструктуры, связанных с обслуживанием данной зоны
- зона объектов водного транспорта с включением объектов общественно-деловой застройки и инженерной инфраструктуры, связанных с обслуживанием данной зоны



ЗОНЫ СЕЛЬСКОХОЗЯЙСТВЕННОГО ИСПОЛЬЗОВАНИЯ

- зона сельскохозяйственных угодий и объектов сельскохозяйственного назначения с включением объектов инженерной инфраструктуры, связанных с обслуживанием данной зоны



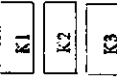
РЕКРЕАЦИОННЫЕ ЗОНЫ

- зона спортивных сооружений и пляжей с включением объектов инженерной инфраструктуры, связанных с обслуживанием данной зоны
- зона лесов и парков
- зона зеленых насаждений общего пользования, к зеленым насаждениям ограниченного пользования с включением объектов, допустимых в соответствии с законодательством об охране зеленых насаждений, включая плоскостные спортивные сооружения
- зона объектов отдыха, спорта, досуга и развлечения, туризма и рекреационно-курортного назначения и пансионатов, детского отдыха с включением объектов инженерной инфраструктуры, связанных с обслуживанием данной зоны
- зона дворцово-парковых комплексов и исторических парков
- зона зеленых насаждений, выполняющих специальные функции, с включением объектов, допустимых в соответствии с действующим законодательством



ЗОНЫ СПЕЦИАЛЬНОГО НАЗНАЧЕНИЯ

- зона кладбищ, крематориев
- зона объектов размещения отходов производства и потребления
- зона военных и иных резервных объектов с включением объектов общественно-деловой и жилой застройки, а также объектов инженерной инфраструктуры, связанных с обслуживанием данной зоны



ТЕРРИТОРИИ ПЛАНИРУЕМЫЕ ДЛЯ РАЗВИТИЯ ФУНКЦИОНАЛЬНЫХ ЗОН ЗА ПРЕДЕЛАМИ РАСЧЕТНОГО СРОКА

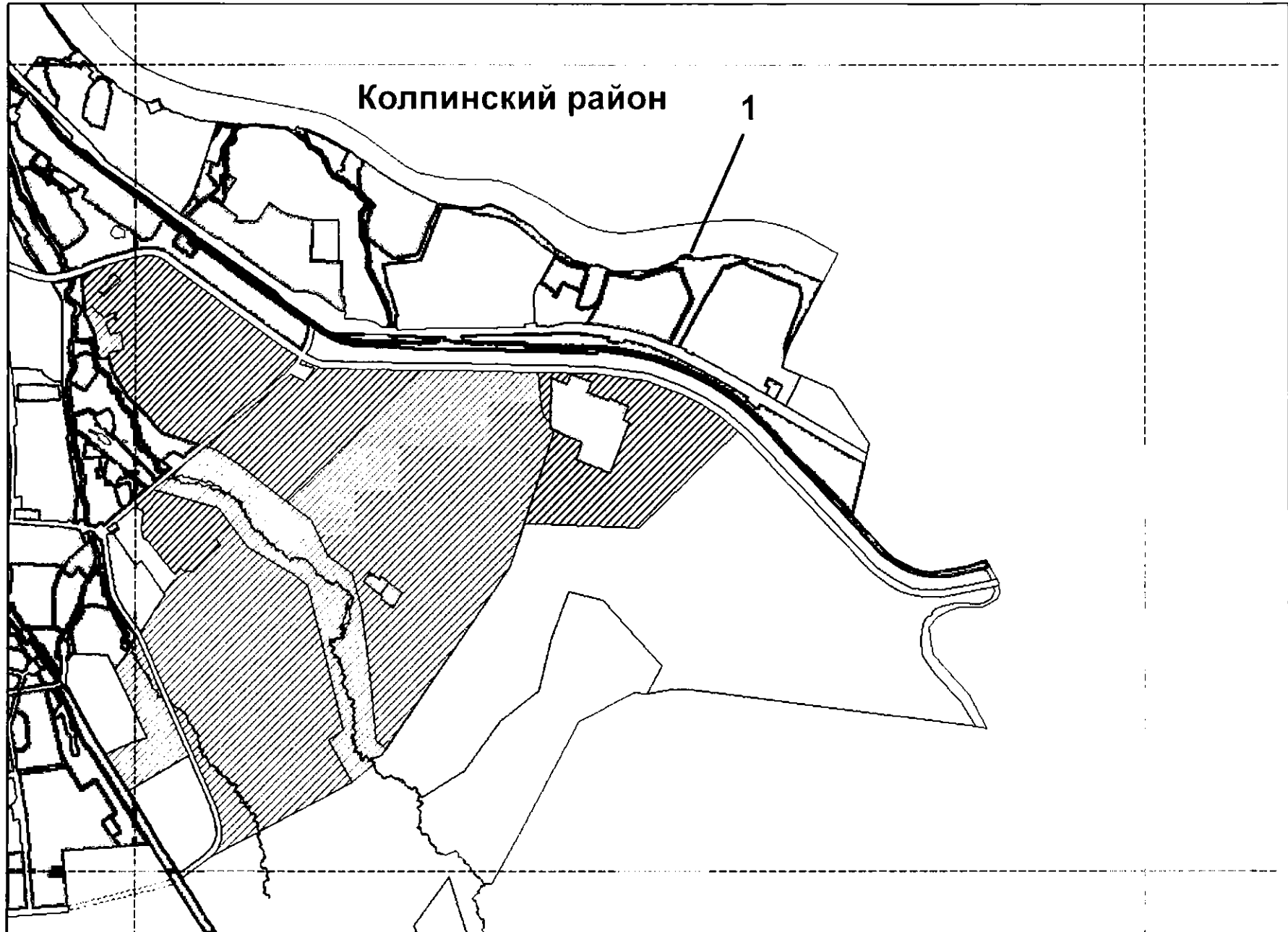
- для зон застройки одноквартирными (индивидуальными) жилыми домами с включением объектов общественно-деловой застройки и инженерной инфраструктуры, связанных с обслуживанием данной зоны
- для зон многоквартирной жилой застройки с включением объектов общественно-деловой застройки и объектов инженерной инфраструктуры, связанных с обслуживанием данной зоны
- для зон многофункциональной общественно-деловой застройки с включением объектов жилой застройки и объектов инженерной инфраструктуры, связанных с обслуживанием данной зоны
- для зон объектов производственного, транспортно-логистического, складского назначения, инженерной и транспортной инфраструктуры с включением объектов общественно-деловой застройки, связанных с обслуживанием данной зоны
- для зон объектов рекреационного назначения с включением объектов инженерной инфраструктуры, связанных с обслуживанием данной зоны
- для зон кладбищ
- ЗЕМЛЮ ВОДНОГО ФОНДА

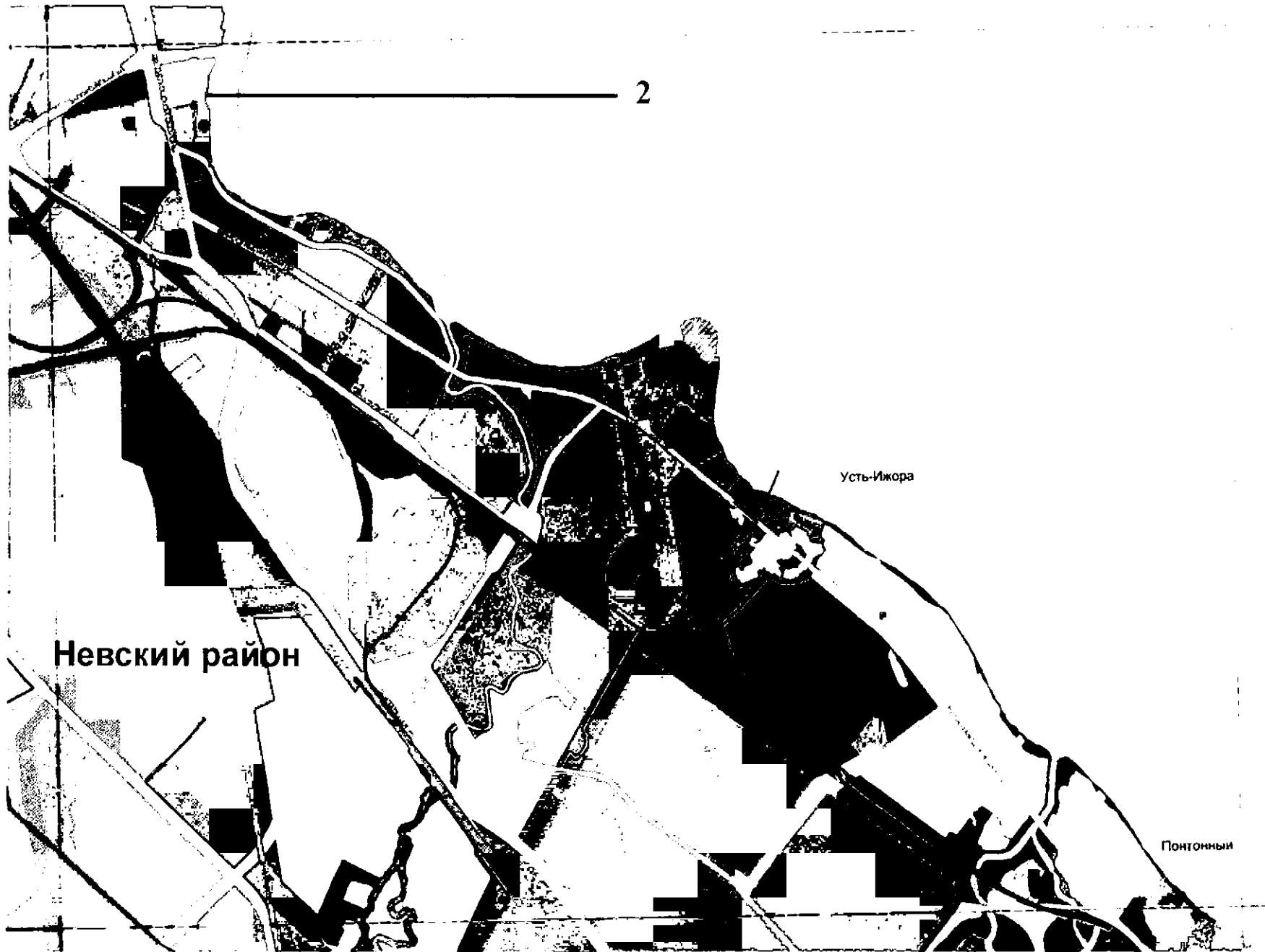


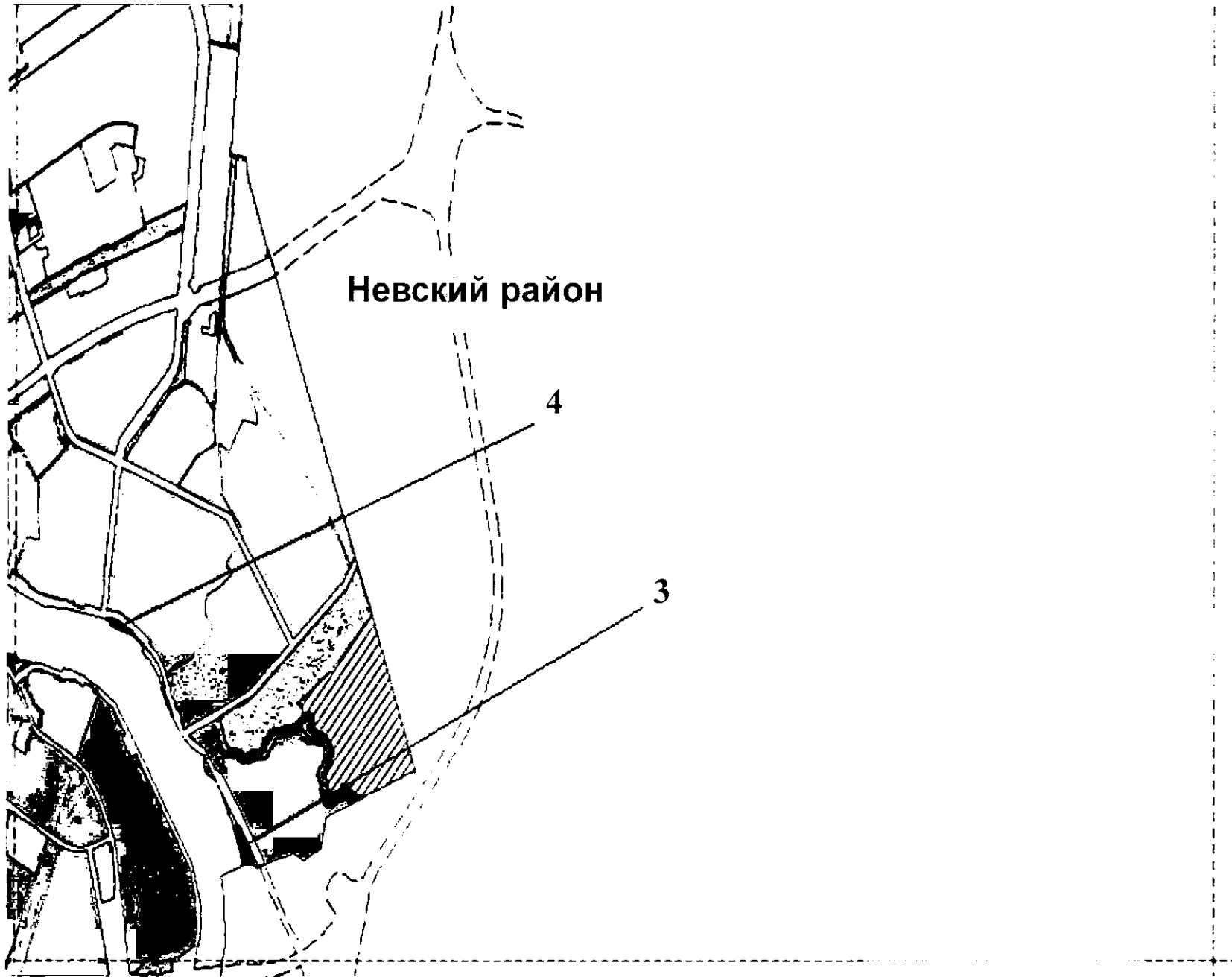
ТЕРРИТОРИИ РАЗМЕЩЕНИЯ ОБЪЕКТОВ ИНФРАСТРУКТУРЫ РЕЗЕРВОТРАНСИПОРТА

- территория размещения объектов инфраструктуры лесного транспорта
- территории планировки для размещения объектов инфраструктуры речного транспорта
- номер объекта по экспликации

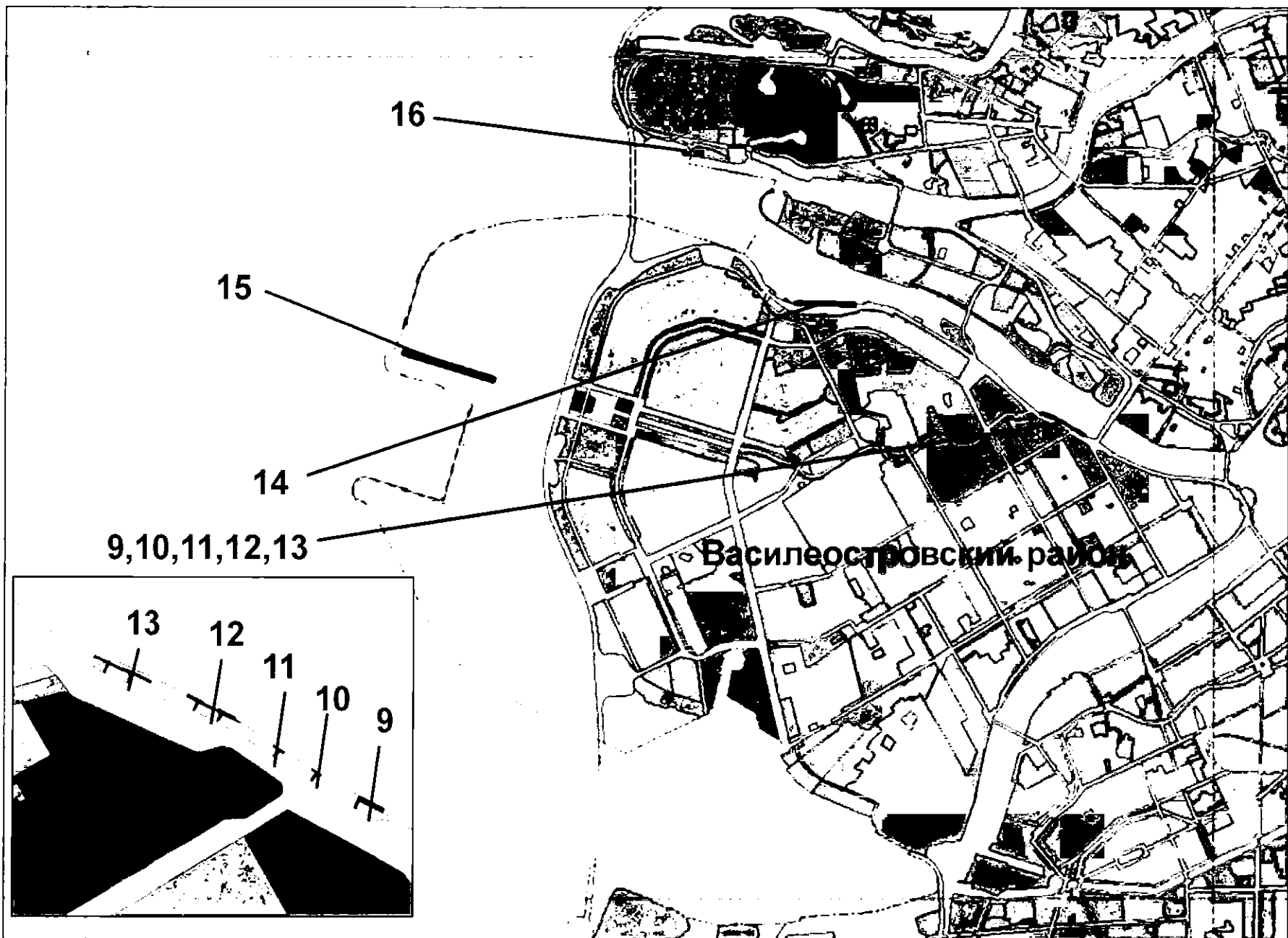












Василеостровский район

9,10,11,12,13

16

15

14

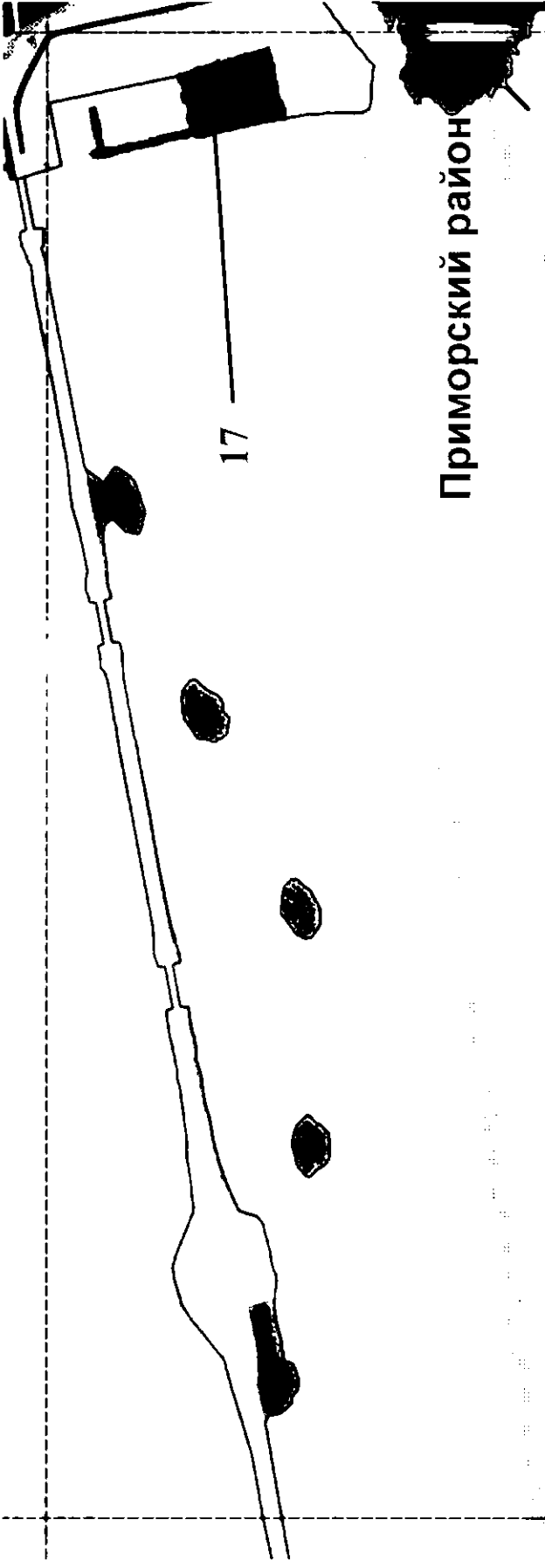
13

12

11

10

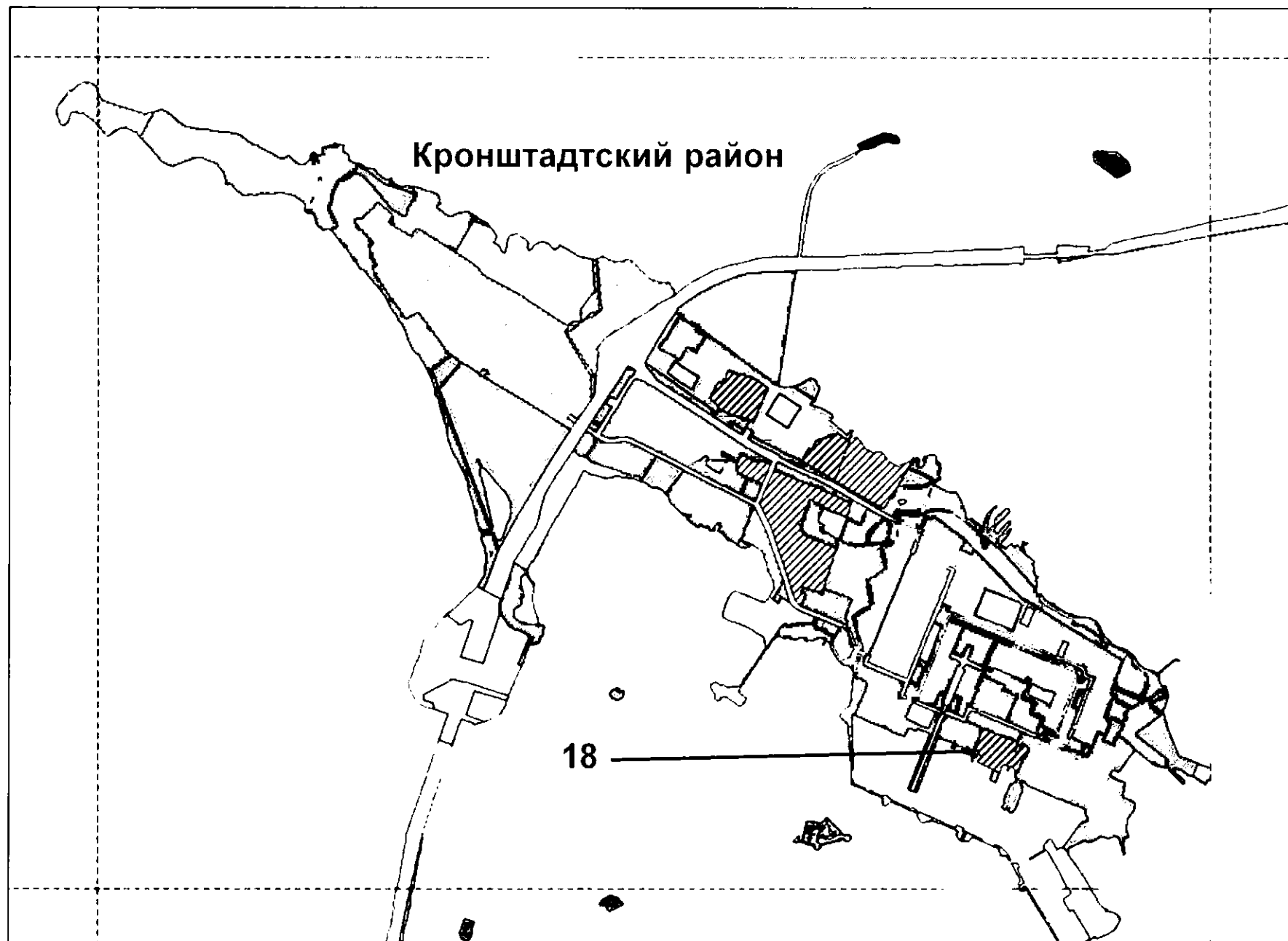
9

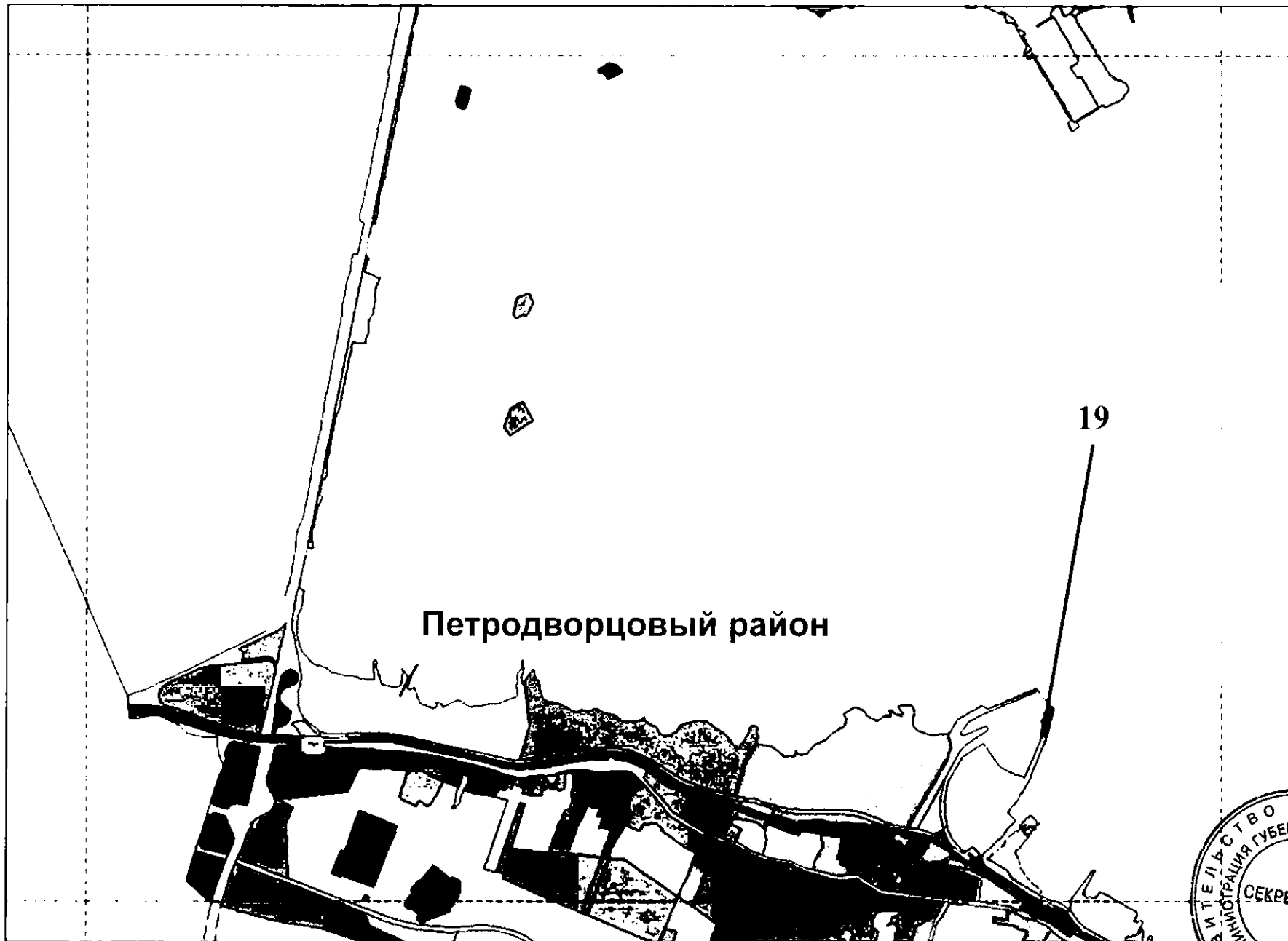


Приморский район

8

Н.





Петродворцовый район

19

