



ПРАВИТЕЛЬСТВО САНКТ-ПЕТЕРБУРГА

ПОСТАНОВЛЕНИЕ

окуд

06.06.2018

№ 445

**О внесении изменений в постановление
Правительства Санкт-Петербурга
от 17.02.2009 № 151**

Правительство Санкт-Петербурга

ПОСТАНОВЛЯЕТ:

1. Внести в постановление Правительства Санкт-Петербурга от 17.02.2009 № 151 «Об отраслевой схеме размещения объектов базирования и обслуживания маломерного флота на территории Санкт-Петербурга» следующие изменения:

1.1. Преамбулу постановления изложить в следующей редакции:

«В соответствии со статьей 8 Закона Санкт-Петербурга от 21.01.2015 № 4-5 «О порядке подготовки документации по планировке территории в Санкт-Петербурге и внесении изменений в некоторые законы Санкт-Петербурга» и в целях обеспечения подготовки документации по планировке территории для размещения объектов базирования и обслуживания маломерного флота на территории Санкт-Петербурга Правительство Санкт-Петербурга

ПОСТАНОВЛЯЕТ:».

1.2. Пункт 2 постановления изложить в следующей редакции:

«2. Комитету по градостроительству и архитектуре при принятии решений о подготовке документации по планировке территории учитывать отраслевую схему».

1.3. Пункт 4 постановления изложить в следующей редакции:

«4. Контроль за выполнением постановления возложить на вице-губернатора Санкт-Петербурга Албина И.Н.».

1.4. В приложении № 1 к постановлению:

1.4.1. Пункты 1 и 1.1 изложить в следующей редакции:

«1. Цели и задачи отраслевой схемы размещения объектов базирования и обслуживания маломерного флота на территории Санкт-Петербурга (далее – отраслевая схема).

1.1. Отраслевая схема учитывается уполномоченным исполнительным органом государственной власти Санкт-Петербурга при принятии решений о подготовке документации по планировке территории».

1.4.2. Приложения № 2 и 3 к Основным положениям отраслевой схемы размещения объектов базирования и обслуживания маломерного флота на территории Санкт-Петербурга, утвержденным указанным постановлением, изложить в редакции согласно приложениям № 1 и 2 к настоящему постановлению.

1.5. Приложение № 2 к постановлению изложить в редакции согласно приложению № 3 к настоящему постановлению.

2. Контроль за выполнением постановления возложить на вице-губернатора Санкт-Петербурга Албина И.Н.

Губернатор
Санкт-Петербурга



Г.С.Полтавченко

Приложение № 1
к постановлению
Правительства Санкт-Петербурга
от 06.06.2018 № 445

**ПРИМЕРНЫЙ АДРЕСНЫЙ ПЕРЕЧЕНЬ
объектов базирования и обслуживания маломерного флота
на территории Санкт-Петербурга**

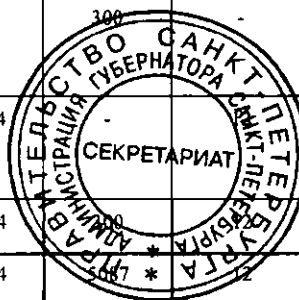
№ п/п	Класс объекта базиро- вания и обслу- живания маломер- ного флота	Адрес (описание местоположения) объекта базирования и обслуживания маломерного флота	Примерная площадь береговой территории объектов базирования и обслуживания маломерного флота, кв.м		Количество маломерных судов, размещаемых на территории объектов базирования и обслуживания маломерного флота в межнавигационный период, ед.		Количество маломерных судов, размещаемых на территории объектов базирования и обслуживания маломерного флота в навигационный период, ед.	
			сущест- вующие, рекон- струи- руемые объекты	вновь разме- щаемые объекты	суда на сущест- вующих объектах	вновь (дополни- тельно) размеща- емые суда на объек- тах	суда на сущест- вующих объектах	вновь (дополни- тельно) размеща- емые суда на объек- тах
1	2	3	4	5	6	7	8	9
ВАСИЛЕОСТРОВСКИЙ РАЙОН САНКТ-ПЕТЕРБУРГА								
1	В	Морская наб., участок 176 (севернее дома № 61, литера А, по Наличной ул.), участок 148 (северо-западнее пересечения с Наличной ул.), Наличная ул., участок 103 (севернее дома № 61, литера А)	7721	-	100	-	60	-
2	В	Уральская ул., участок 1 (часть о-ва Серный)	15000	-	50	-	30	-
3	С	Большой пр. В.О., д. 103, литера Г1	714	-	45	-	45	-
4	С	Шкиперский проток, участок 1 (западнее пересечения с Парусной ул.)	11495	-	250	-	250	-
5	С	Шкиперский проток, участок 1 (юго-восточнее дома № 12, литера А, по Шкиперскому протоку)	11068	-	50	-	70	-
ИТОГО			45826	-	495	-	455	-
КОЛПИНСКИЙ РАЙОН САНКТ-ПЕТЕРБУРГА								
6	С	пос. Усть-Ижора, ул. Бугры, участок 1 (юго-западнее дома № 219, литера А, по Шлиссельбургскому шоссе)	2192	-	-	-	15	-
ИТОГО			2192	-	-	-	15	-
КРАСНОГВАРДЕЙСКИЙ РАЙОН САНКТ-ПЕТЕРБУРГА								
7	В	Объездное шоссе, д. 6	13110	-	25	-	25	-

1	2	3	4	5	6	7	8	9
КРАСНОСЕЛЬСКИЙ РАЙОН САНКТ-ПЕТЕРБУРГА								
8	С	Петергофское шоссе, участок 51 (северо-восточнее дома № 75, корп. 2, литера Г1, по Петергофскому шоссе)	216130	-	650	-	670	-
ИТОГО			216130	-	650	-	670	-
КРОНШТАДТСКИЙ РАЙОН САНКТ-ПЕТЕРБУРГА								
9	Е	г.Кронштадт, ул.Восстания, участок 1 (северо-восточнее дома № 11, корп.2, литера Б, по ул.Восстания)	46647	-	773	-	773	-
10	А	г.Кронштадт, форт Константин, литера А	96945	-	9	-	100	-
11	Д	г.Кронштадт, Тулонская аллея, д.3, литеры А,К,Л, берег Финского залива, сооружение 7, литера А	22004	-	12	-	12	-
ИТОГО			165596	-	794	-	885	-
КУРОРТНЫЙ РАЙОН САНКТ-ПЕТЕРБУРГА								
12	Е	г.Зеленогорск, Прибрежная ул., д.11А	4762	-	39	-	39	-
13	В	г.Зеленогорск, Прибрежная ул., д.11	4980	-	119	-	119	-
14	С	г.Зеленогорск, Гаванная ул., д.1, литера А (участок 1)	22620	-	150	-	150	-
15	С	г.Зеленогорск, Морская ул., д. 15, литера А	4814	-	100	-	100	-
16	Е	г.Сестрорецк, Приморское шоссе, участок 1 (напротив дома № 320)	7276	-	150	-	150	-
17	С	г.Сестрорецк, ул.Инструментальщиков, д.9а, литера А (участок 1)	793	-	20	-	20	-
18	В	г.Сестрорецк, ул.Инструментальщиков, д.10, литера А	15229	-	280	-	352	-
19	В	г.Сестрорецк, Угольная наб., участок 2 (восточнее дома № 47, литера А, Угольный островок)	15353	-	100	-	100	-
ИТОГО			75827	-	958	-	1030	-
НЕВСКИЙ РАЙОН САНКТ-ПЕТЕРБУРГА								
20	Д	Октябрьская наб., д.40, литера Т	4370	-	30	-	50	-
21	С	Октябрьская наб., участок 1 (северо-западнее дома № 114, литера В, по Октябрьской наб.)	1763	-	20	-	20	-
22	А	Рыбацкий пр., участок 1 (юго-западнее дома № 14, литера А, по Рыбашкому пр.)	7870	-	150	-	60	-
ИТОГО			14003	-	200	-	130	-

1	2	3	4	5	6	7	8	9
ПЕТРОГРАДСКИЙ РАЙОН САНКТ-ПЕТЕРБУРГА								
23	Е	Южная дор., д.25, литера Т	36796	-	100	-	100	-
24	Д	наб.Мартынова, д. 94, литеры А,Д,Е,К,И	28580	-	150	-	130	-
25	Д	наб.Мартынова, д. 94, литеры М,Н	4163	-	50	-	30	-
26	А	наб.Мартынова, д. 92, литера В	9047	-	3	-	150	-
27	С	наб.Мартынова, (севернее дома № 94, литера Ж)	3500	-	50	-	30	-
28	Е	Вязовая ул., д. 4	25311	-	60	-	60	-
29	Е	пр.Динамо, д. 44, литера Ю (участок 1)	513	-	42	-	42	-
30	С	Южная дор., участок 16 (Приморский парк Победы, восточнее дома № 21, литера Н, по Крестовскому пр.; ЗНОП № 13095)	8892	-	30	-	50	-
31	В	наб.р.Б.Невки, д.24, литера А (участок 1)	8716	-	20	-	100	-
32	В	ул.Академика Павлова, д.11а (участок 1) *	2294	-	10	-	25	-
33	А	Петровская коса, д. 9	128888	-	150	-	250	-
ИТОГО			256700	-	665	-	967	-
ПЕТРОДВОРЦОВЫЙ РАЙОН САНКТ-ПЕТЕРБУРГА								
34	Е	пос.Стрельна, ул. Крылова, участок 1 (северо-восточнее дома № 2, литера А, по Нижней дороге)	33409	-	100	-	100	-
35	В	г.Петергоф, Менделеевская ул., д. 1, литеры А, В, К	91112	-	200	-	150	-
36	Е	г.Ломоносов, Морская ул., (у дома № 58 по Морской ул.)	7957	-	-	-	20	-
37	В	г.Ломоносов, Морская ул., участок 1 (северо-западнее пересечения с Балтийской ул.)	41165	-	500	-	400	-
38	В	г.Ломоносов, Транспортный пер., участок 1 (северо-восточнее дома № 14, литера А, по Транспортному пер.)	19018	-	200	-	-	-
ИТОГО			192661	-	1000	-	670	-
ПРИМОРСКИЙ РАЙОН САНКТ-ПЕТЕРБУРГА								
39	В	Лакта, Береговая ул., участок 2 (юго-восточнее пересечения с Полевым пер.)	28773	-	300	-	300	-
40	**	Приморский пр., участок 70 (юго-восточнее дома № 42, литера А, по Приморскому пр.)	-	1414	-	-	-	12
ИТОГО			28773	1414	-	-	300	12
ВСЕГО			1010990	1414	-	-	5147	12

* Без права реконструкции.

** Специализированная столбика для указания задержанных изъятых судов



Приложение № 2
к постановлению
Правительства Санкт-Петербурга
от 06.06.2018 № 445

**РАСЧЕТНЫЕ ПАРАМЕТРЫ
объектов базирования и обслуживания маломерного флота
на территории Санкт-Петербурга**

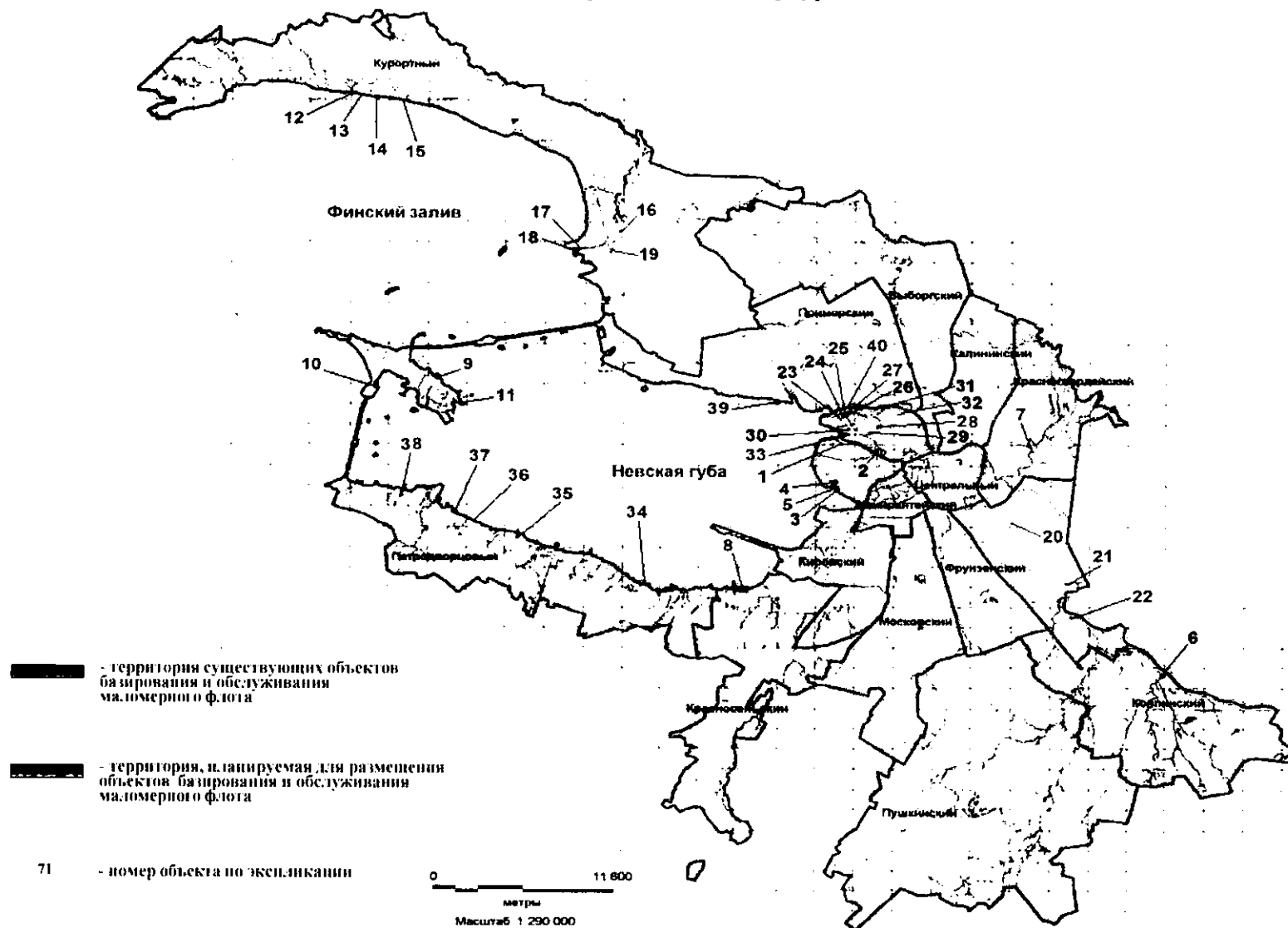
Класс объекта базирования и обслуживания маломерного флота	Количество объектов базирования и обслуживания маломерного флота, шт.	Площадь береговой территории объектов базирования и обслуживания маломерного флота, кв. м		Количество маломерных судов, размещаемых на территории объектов базирования и обслуживания маломерного флота в межнавигационный период, ед.		Количество маломерных судов, размещаемых на территории объектов базирования и обслуживания маломерного флота в навигационный период, ед. *	
		существующие, реконструируемые объекты	вновь размещаемые объекты	суда на существующих объектах	вновь (дополнительно) размещаемые суда на объектах	суда на существующих объектах	вновь (дополнительно) размещаемые суда на объектах
A	4	242750	-	312	-	560	-
B	12	262471	-	1904	-	1661	-
C	11	283981	-	1365	-	1420	-
D	4	59117	-	242	-	222	-
E	8	162671	-	1264	-	1284	-
**	1	-	1414	-	12	-	12
ИТОГО	40	1010990	1414	5087	12	5147	12

* Количество судов, размещаемых в навигационный период, может быть увеличено при условии использования прилегающих акваторий.

** Специализированная стоянка для хранения задержанных маломерных судов.



Схема
размещения объектов базирования и обслуживания маломерного флота
на территории Санкт-Петербурга



УСЛОВНЫЕ ОБОЗНАЧЕНИЯ

ЖИЛЫЕ ЗОНЫ

- ЖЗД** - зона застройки многоквартирными (индивидуальными/двумя домами (отдельно стоящими или блокированными)) коллективными садоводами с включением объектов общественно-деловой застройки и инженерной инфраструктуры, связанных с обслуживанием данной зоны
- ЖЗД** - зона малоэтажной многоквартирной застройки с включением общественно-деловой застройки и инженерной инфраструктуры, связанных с обслуживанием зоны
- ЖЗД** - зона среднеэтажной и малоэтажной многоквартирной жилой застройки с включением объектов общественно-деловой застройки, а также объектов инженерной инфраструктуры, связанных с обслуживанием данной зоны

ОБЩЕСТВЕННО-ДЕЛОВЫЕ ЗОНЫ

- ОД** - зона всех видов общественно-деловой застройки с включением объектов жилой застройки и объектов инженерной инфраструктуры, связанных с обслуживанием данной зоны
- ОД** - зона всех видов общественно-деловой застройки и объектов водного транспорта с включением объектов жилой застройки и объектов инженерной инфраструктуры, связанных с обслуживанием данной зоны

ПРОИЗВОДСТВЕННЫЕ ЗОНЫ

- ПД** - зона объектов производственного, транспортного, складского назначения, инженерной инфраструктуры с включением объектов общественно-деловой застройки, связанных с обслуживанием данной зоны

ЗОНЫ ИНЖЕНЕРНОЙ И ТРАНСПОРТНОЙ ИНФРАСТРУКТУРЫ И ОБЪЕКТОВ ВНЕШНЕГО ТРАНСПОРТА

- У** - зона городских скоростных дорог, магистралей непрерывного движения, выходящих городского назначения и основных магистралей районного значения с включением объектов инженерной инфраструктуры
- Ю** - зона объектов инженерной и транспортной инфраструктуры, командных объектов, объектов саптарной очистки с включением складских и производственных зон
- И2** - зона объектов воздушного транспорта с включением объектов общественно-деловой застройки и инженерной инфраструктуры, связанных с обслуживанием данной зоны
- И3** - зона объектов железнодорожного транспорта с включением объектов общественно-деловой застройки и инженерной инфраструктуры, связанных с обслуживанием данной зоны
- И4** - зона объектов водного транспорта с включением объектов общественно-деловой застройки и инженерной инфраструктуры, связанных с обслуживанием данной зоны

ЗОНЫ СЕЛЬСКОХОЗЯЙСТВЕННОГО ИСПОЛЬЗОВАНИЯ

- С** - зона сельскохозяйственных угодий и объектов сельскохозяйственного назначения с включением объектов инженерной инфраструктуры, связанных с обслуживанием зоны

РЕКРЕАЦИОННЫЕ ЗОНЫ

- Р0** - зона спортивных сооружений и пляжей с включением объектов инженерной инфраструктуры, связанных с обслуживанием данной зоны
- Р1** - зона лесов и парков
- Р2** - зона зеленых насаждений общего пользования и зеленых насаждений ограниченного пользования с включением объектов, допустимых в соответствии с законодательством об охране зеленых насаждений, включая плоскостные спортивные сооружения
- Р3** - зона объектов отдыха, спорта, досуга и развлечений, туризма и санаторно-курортного лечения, гостиниц и пансионатов, денного фонда с включением объектов инженерной инфраструктуры, связанных с обслуживанием данной зоны
- Р4** - зона дворцово-парковых комплексов и исторических парков
- Р5** - зона зеленых насаждений, выполняющих специальные функции, с включением объектов, допустимых в соответствии с действующим законодательством

ЗОНЫ СПЕЦИАЛЬНОГО НАЗНАЧЕНИЯ

- К1** - зона кладбищ, крематория
- К2** - зона объектов размещения отходов производства и потребления
- К3** - зона военных и иных специальных объектов с включением объектов общественно-деловой и жилой застройки, а также объектов инженерной инфраструктуры, связанных с обслуживанием данной зоны

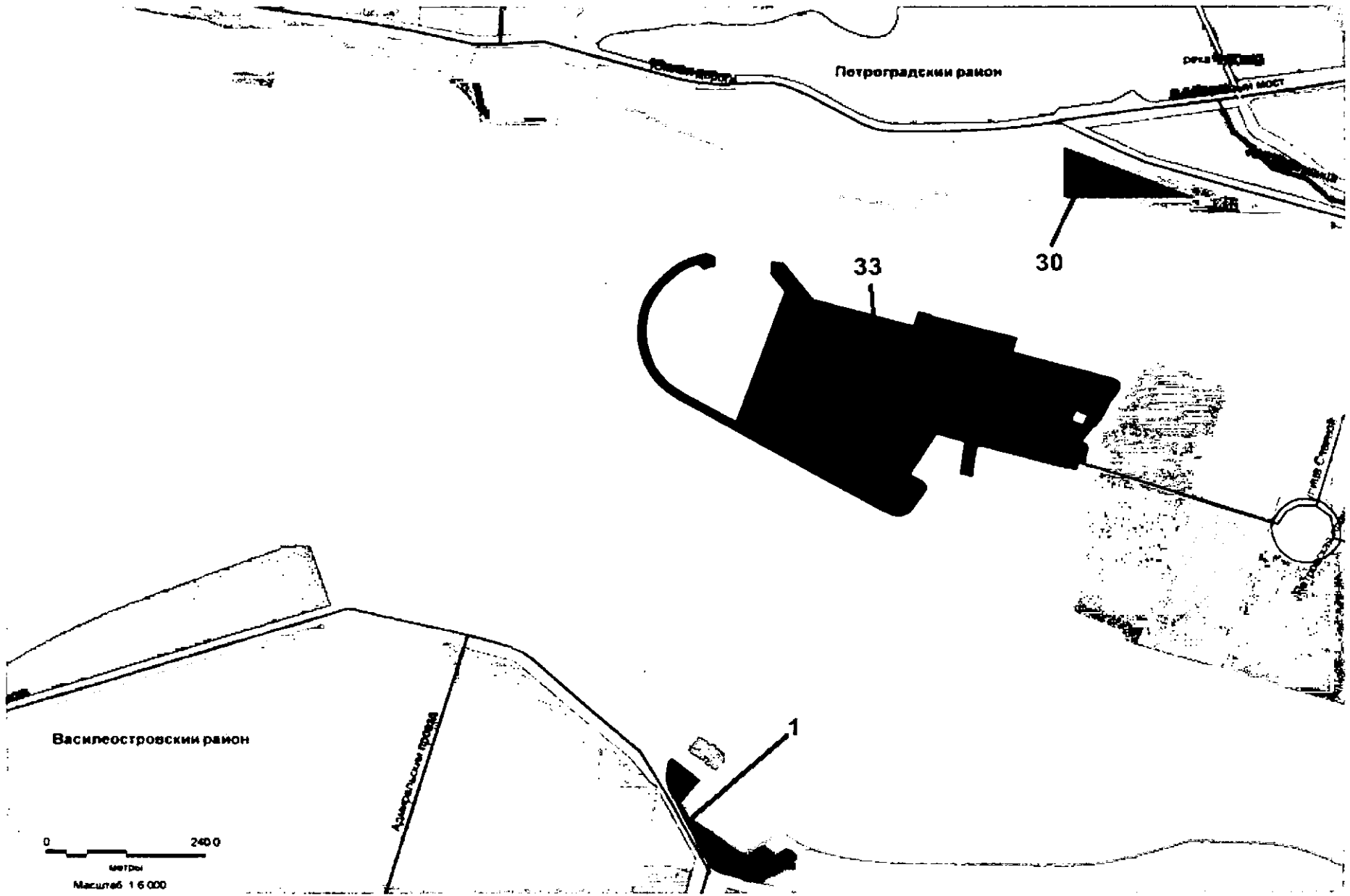
ТЕРРИТОРИИ ПЛАНИРУЕМЫЕ ДЛЯ РАЗВИТИЯ ФУНКЦИОНАЛЬНЫХ ЗОН ЗА ПРЕДЕЛАМИ РАСЧЕТНОГО СРОКА

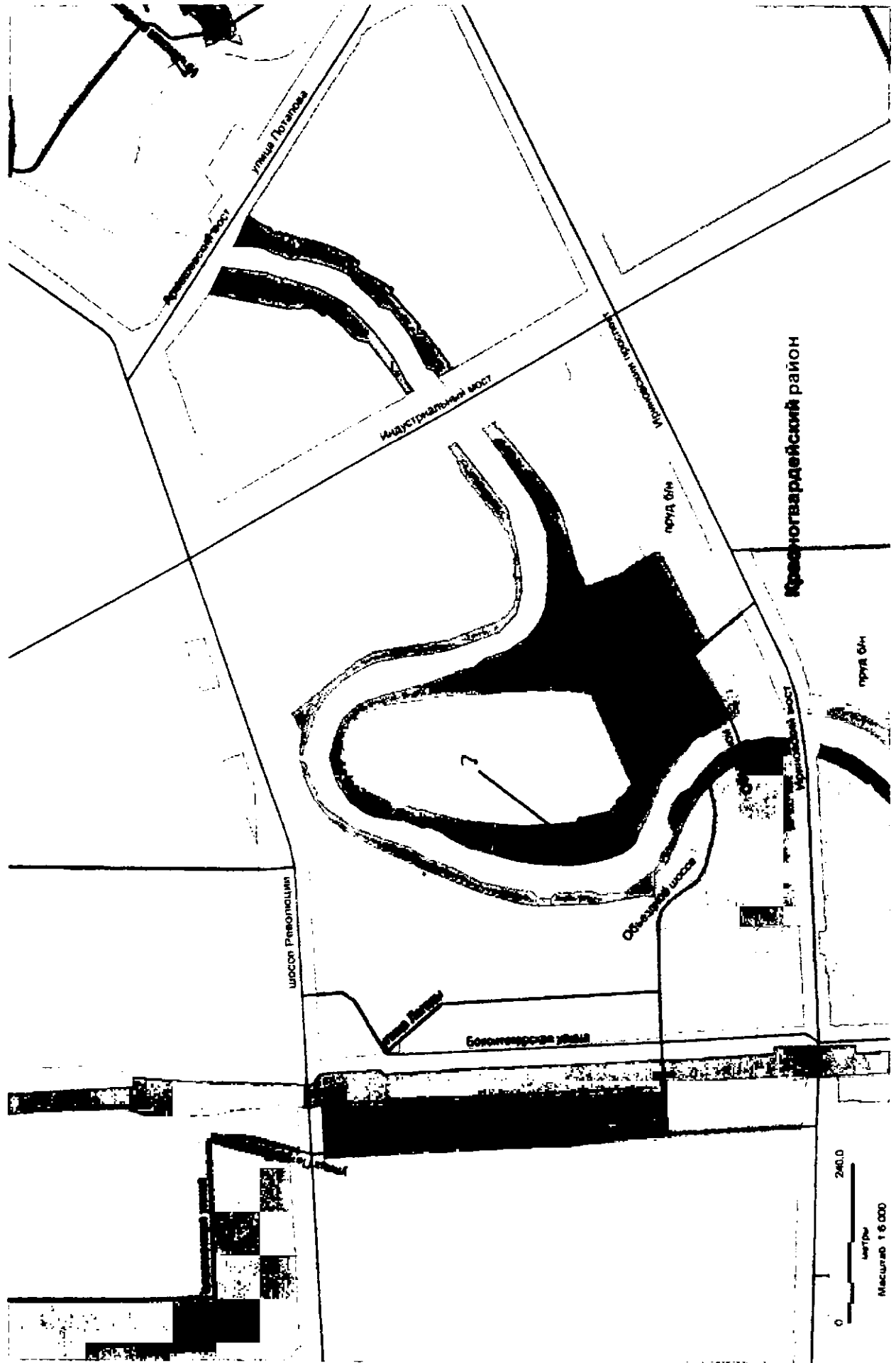
- ЖР** - для зон застройки односемейными (индивидуальными) жилыми домами с включением общественно-деловой застройки и инженерной инфраструктуры, связанных с обслуживанием данной зоны
- ЖМР** - для зон многоквартирной жилой застройки с включением объектов общественно-деловой застройки в таких объектах инженерной инфраструктуры, связанных с обслуживанием данной зоны
- ДР** - для зон многофункциональной общественно-деловой застройки с включением объектов жилой застройки и объектов инженерной инфраструктуры, связанных с обслуживанием данной зоны
- ДТР** - для зон объектов производственного, транспортного-логистического, складского назначения, инженерной и транспортной инфраструктуры с включением объектов общественно-деловой застройки, связанных с обслуживанием данной зоны
- РР** - для зон объектов рекреационного назначения с включением объектов инженерной инфраструктуры, связанных с обслуживанием данной зоны
- КР** - для зон кладбищ
- ЗВФ** - ЗЕМЛИ ВОДНОГО ФОНДА
- Г** - границы районов Санкт-Петербурга


ТЕРРИТОРИИ РАЗМЕЩЕНИЯ ОБЪЕКТОВ ВАЖНОСТИ II ОБЛАСТИ НАЗНАЧЕНИЯ МАЛЫХ ПЕРИМЕТРОВ ФЛОТА

- Т** - территория складирования объектов флота хранения и обслуживания пассажирского флота
- Т** - территория складирования для размещения объектов хранения и обслуживания военного флота

71 номер объекта по экспликации







Красносельский район

8

пруд Б/н

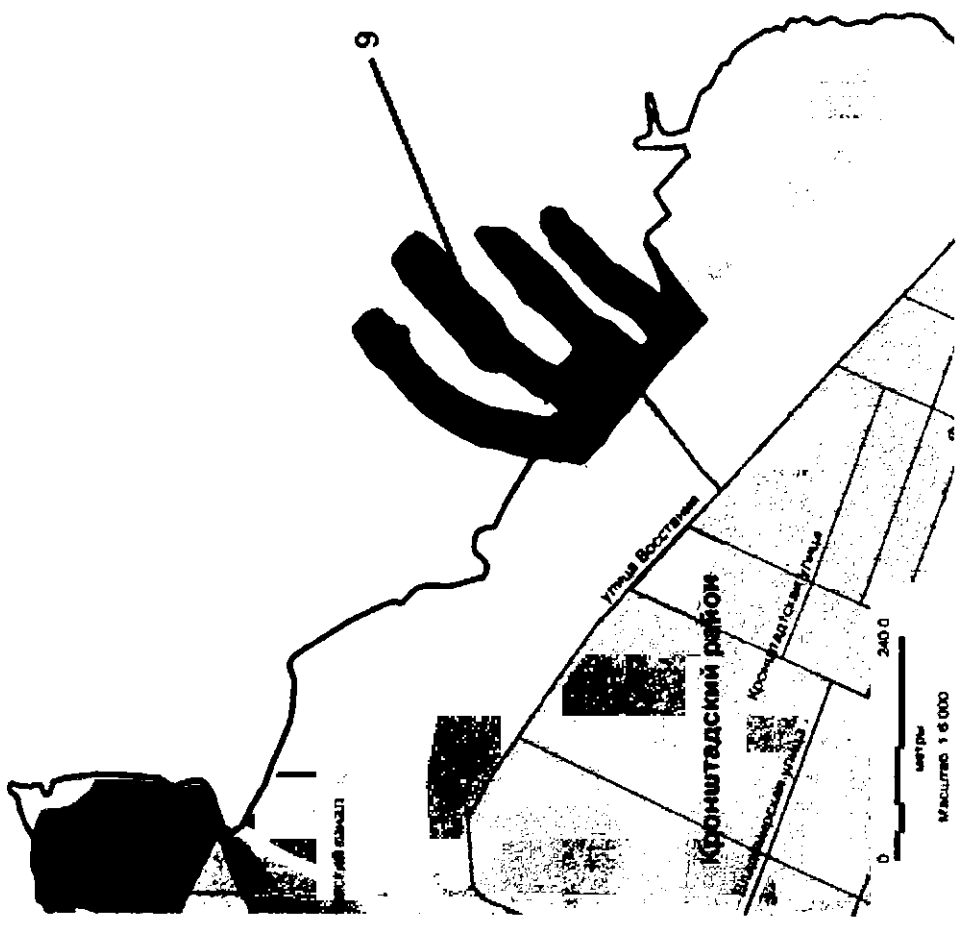
пруд Б/н

пруд Б/н

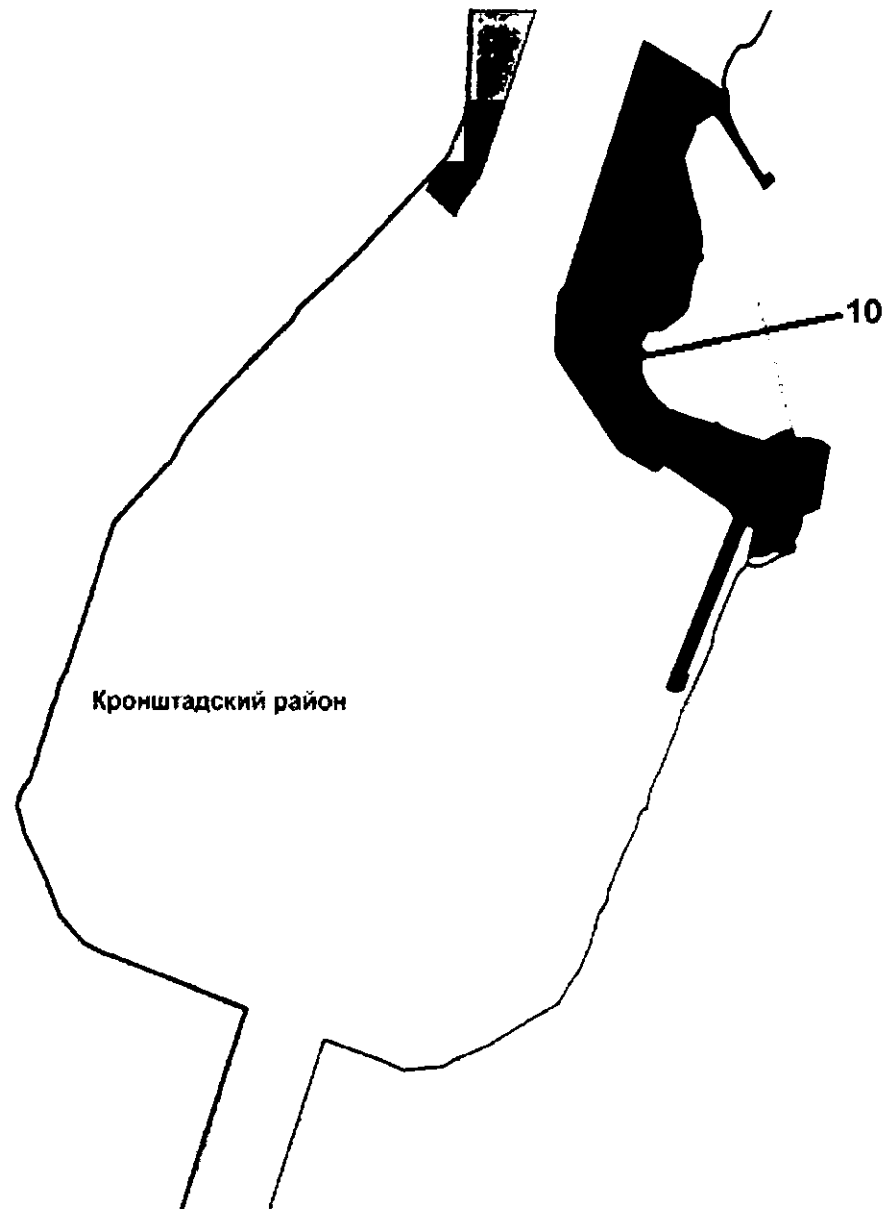
0 240 0

метры

Масштаб 1:500



10




0 2400
метры
Масштаб 1:6000

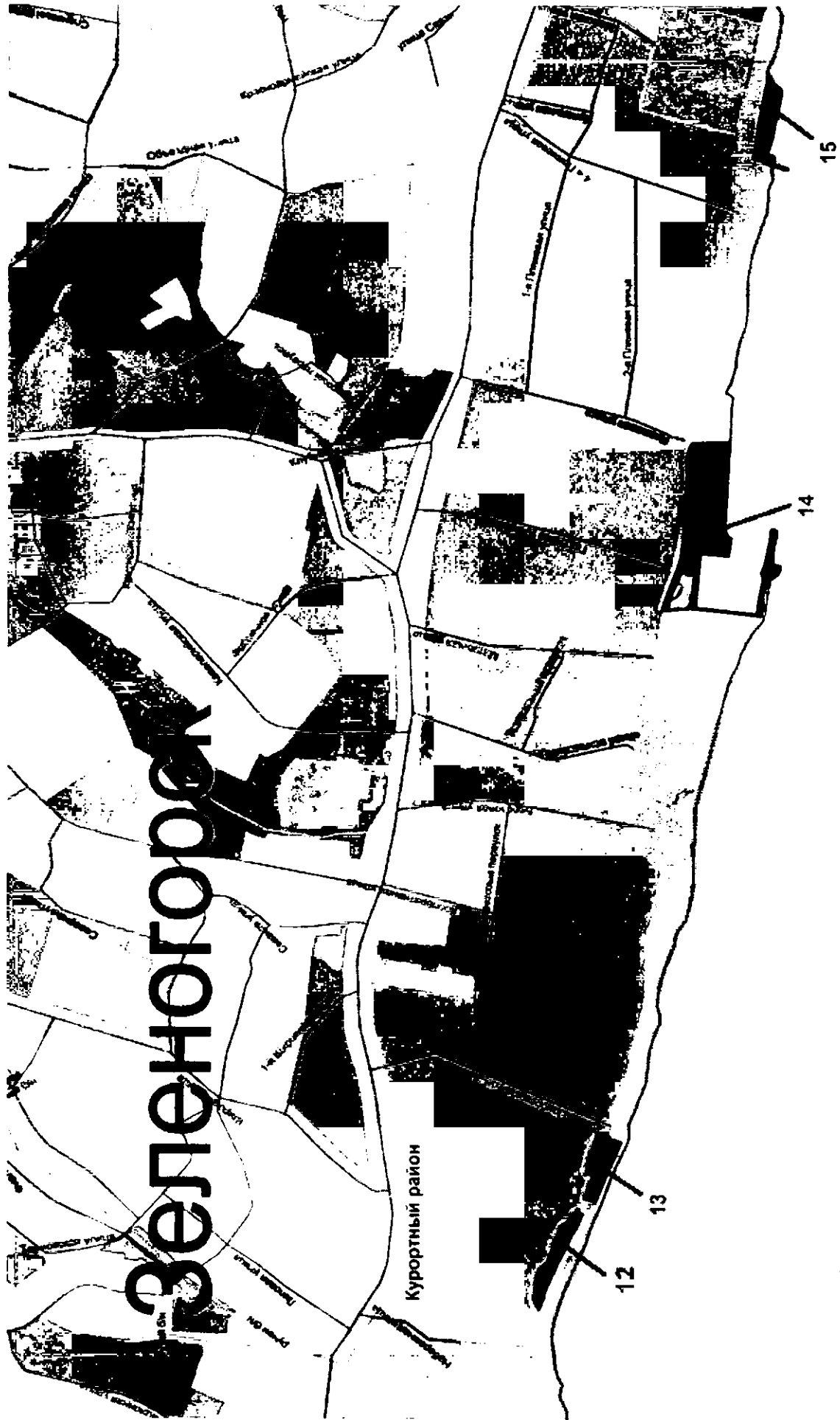
11

Кронштадтский район

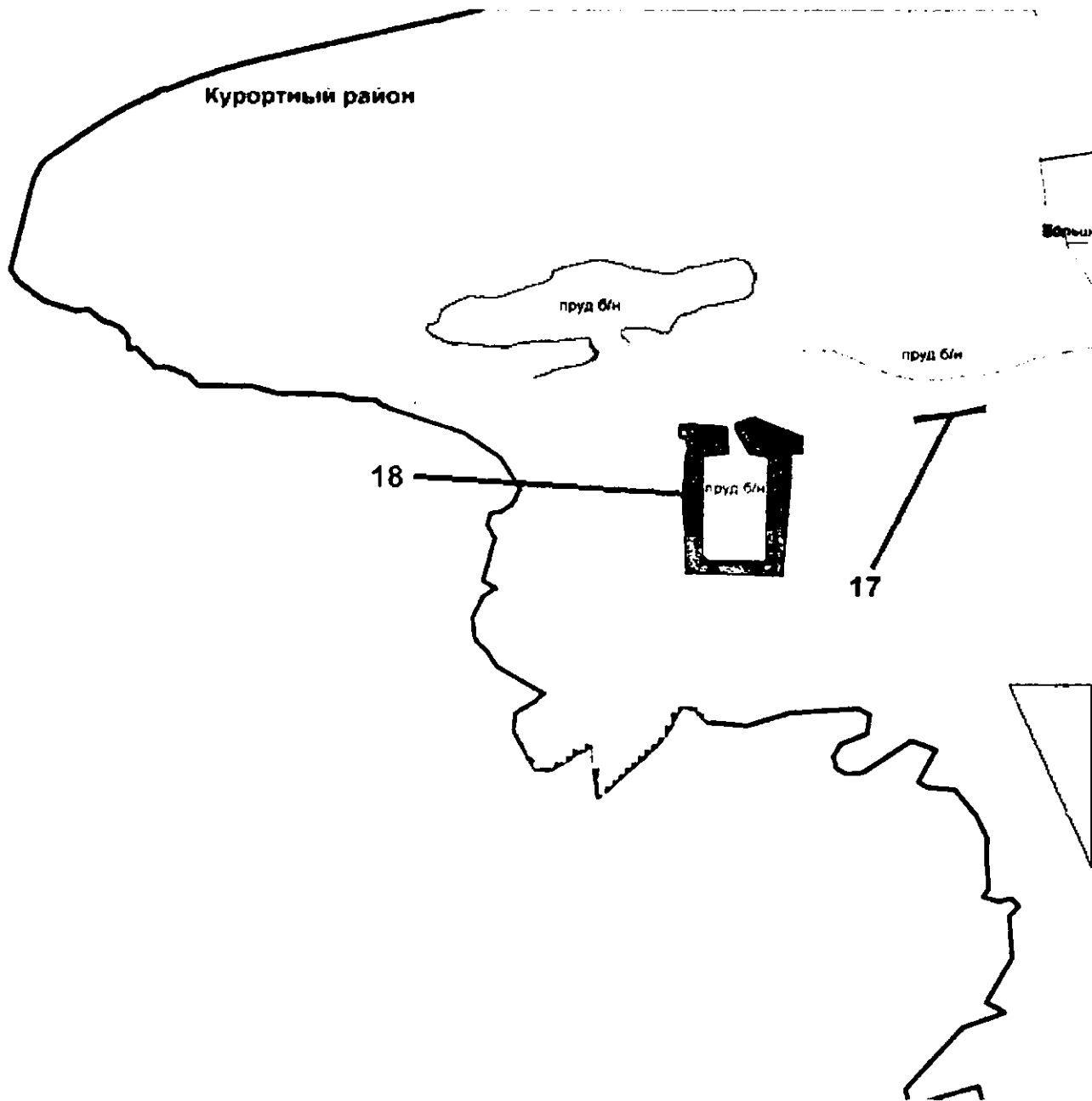
11

Яклевная
площадь



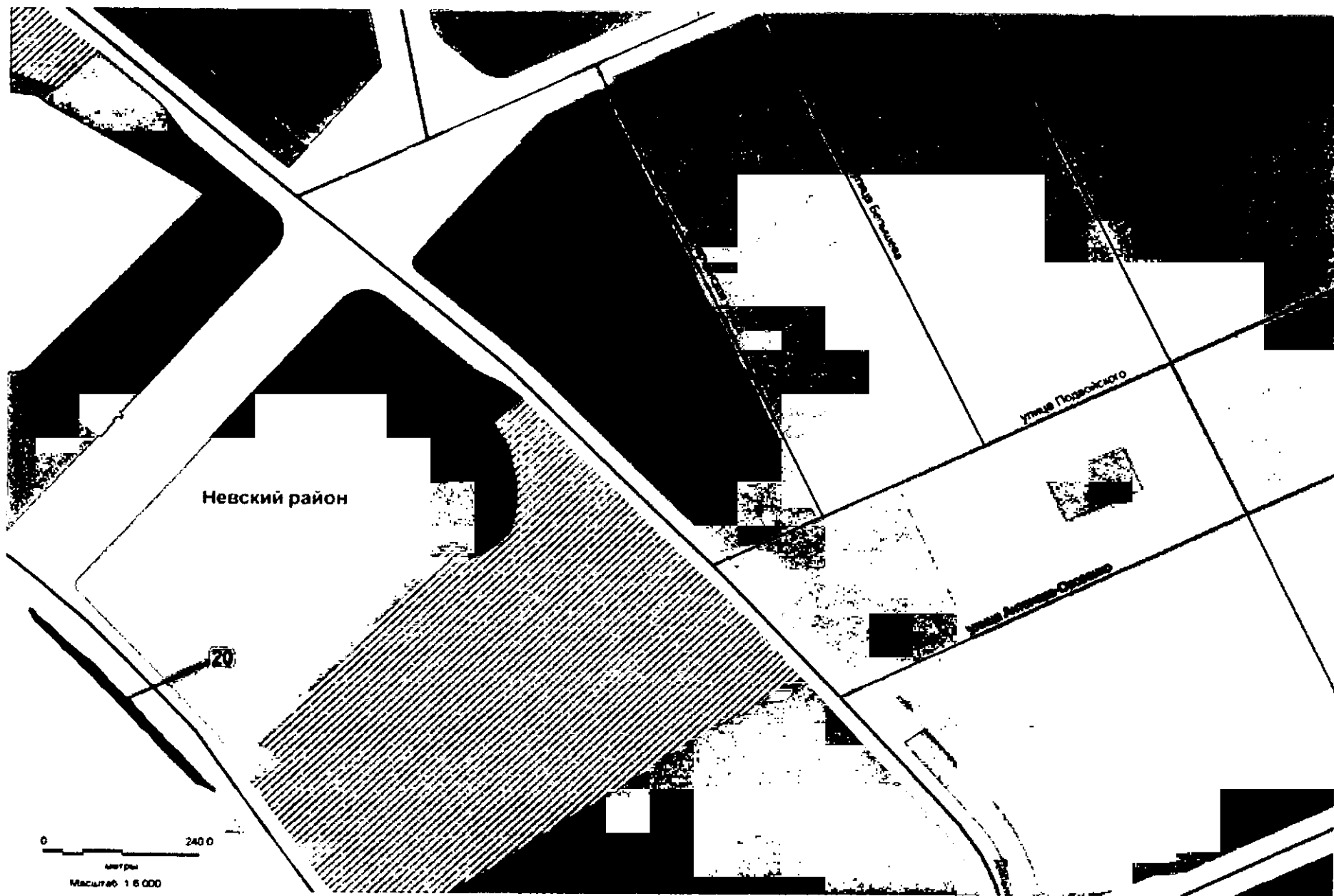


14



0 240.0
метры
Масштаб 1:8 000







18



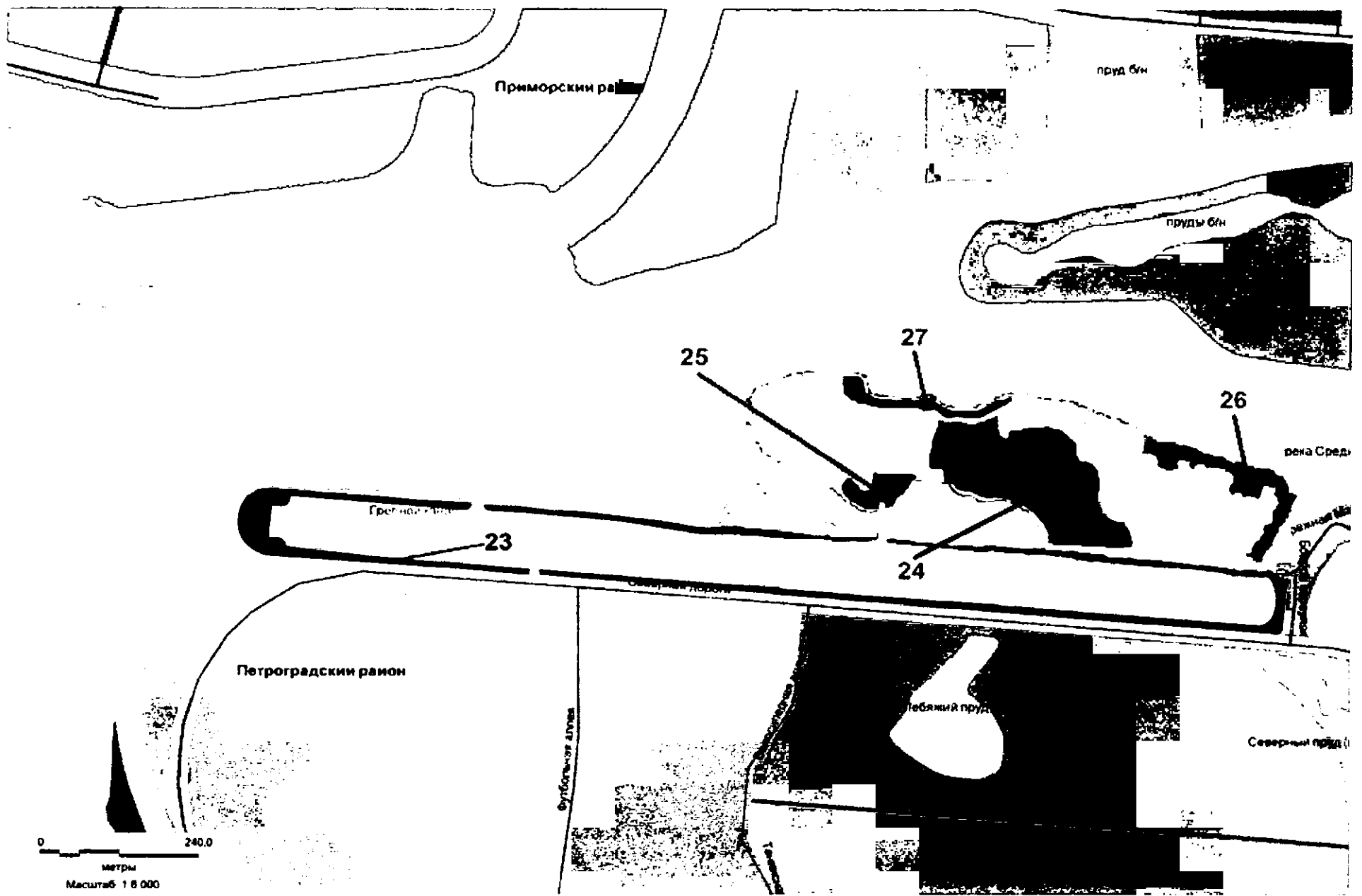
22

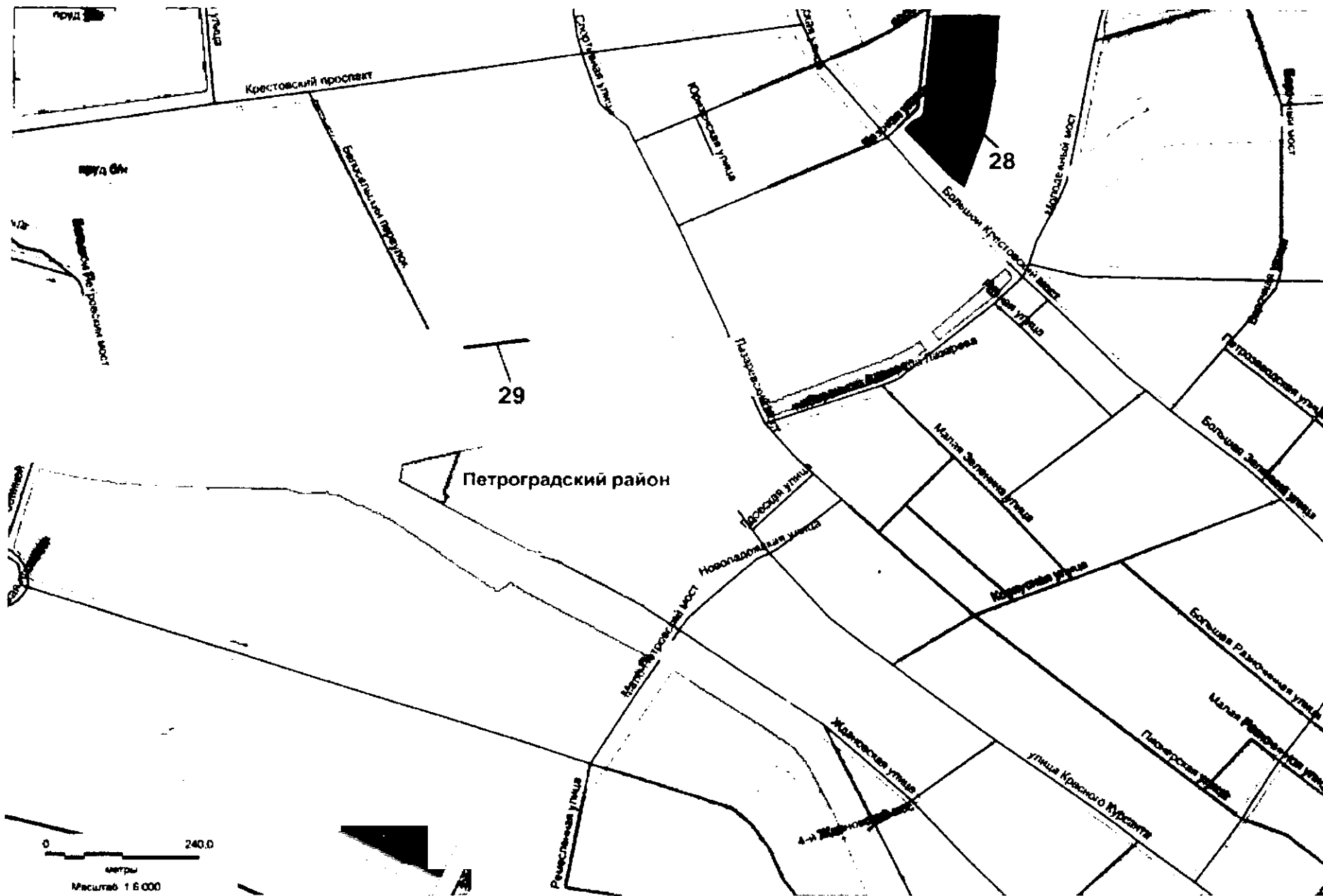
Невский район

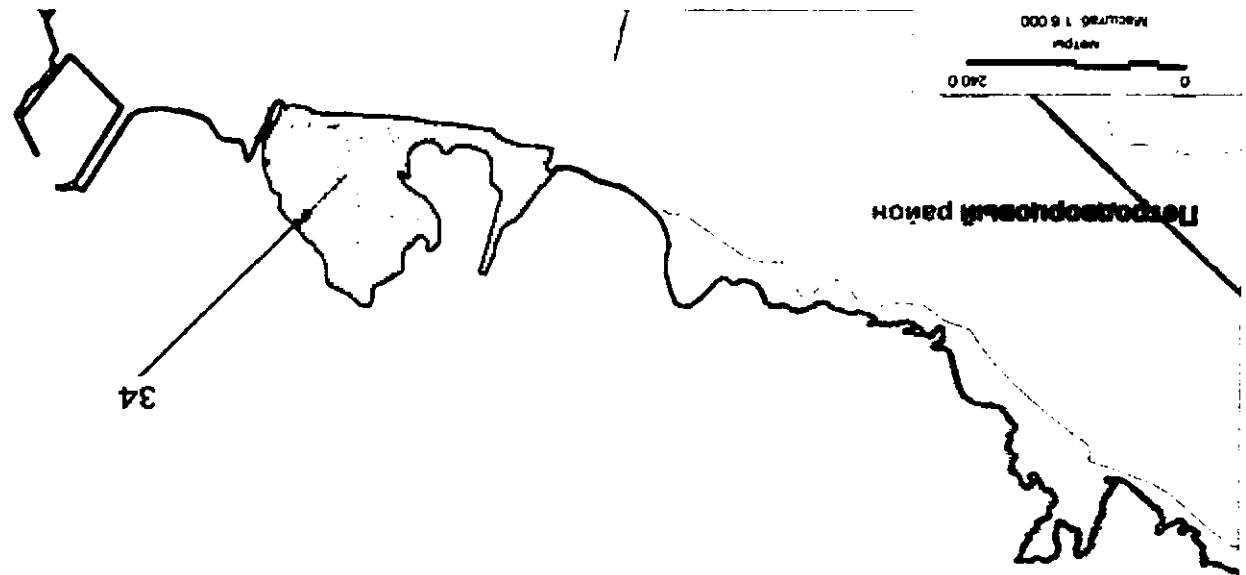
0 2400

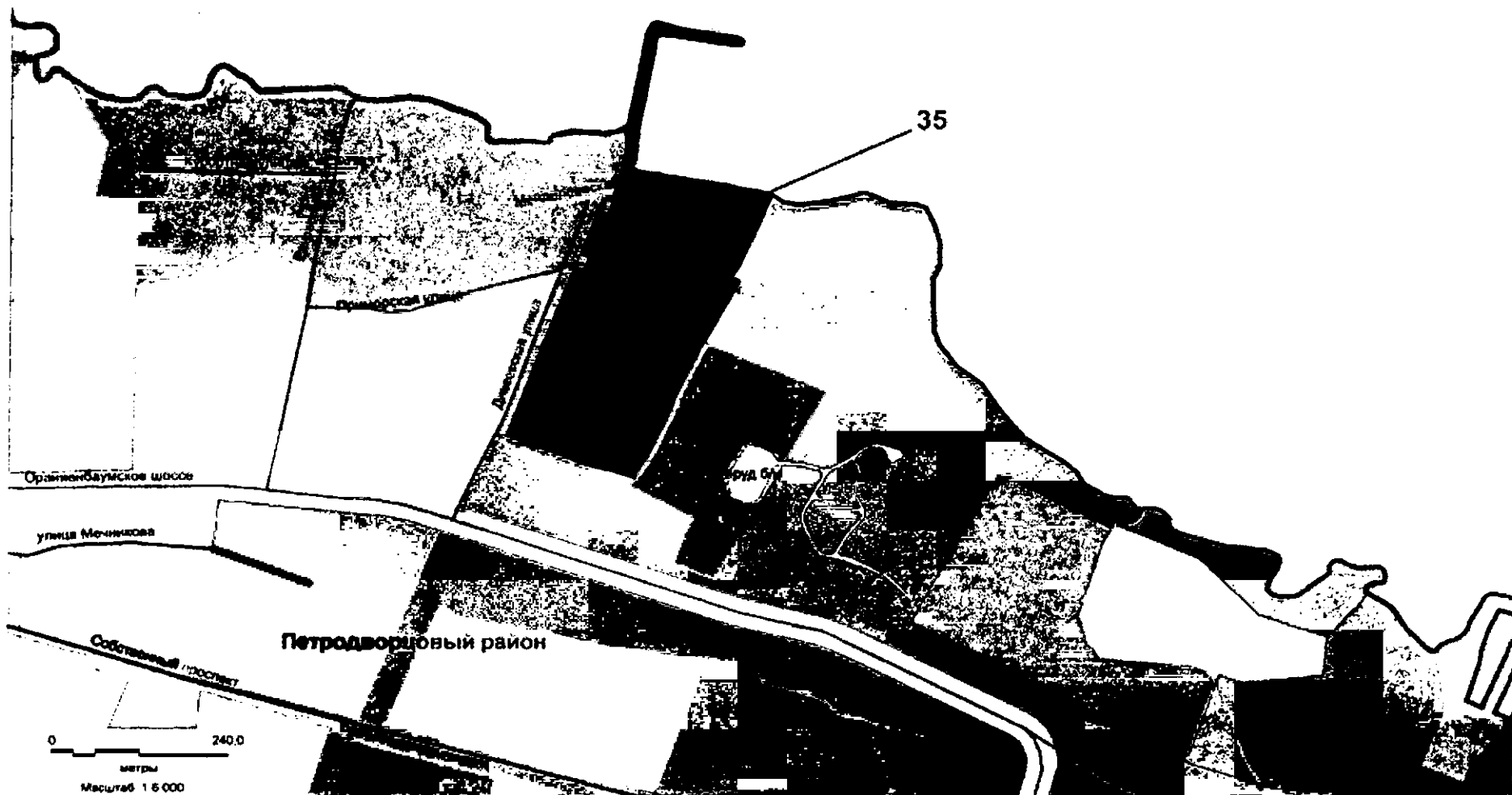
метры

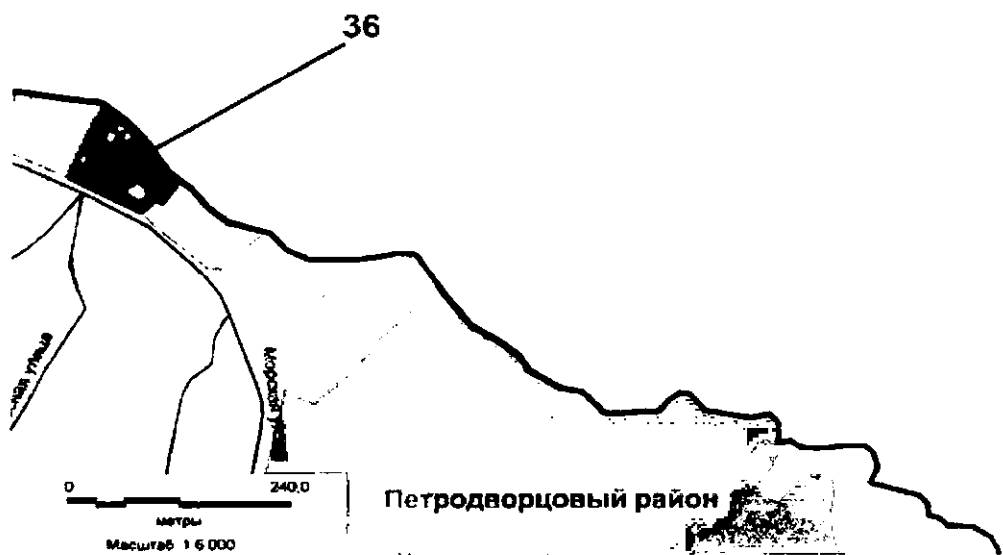
Масштаб 1:6 000

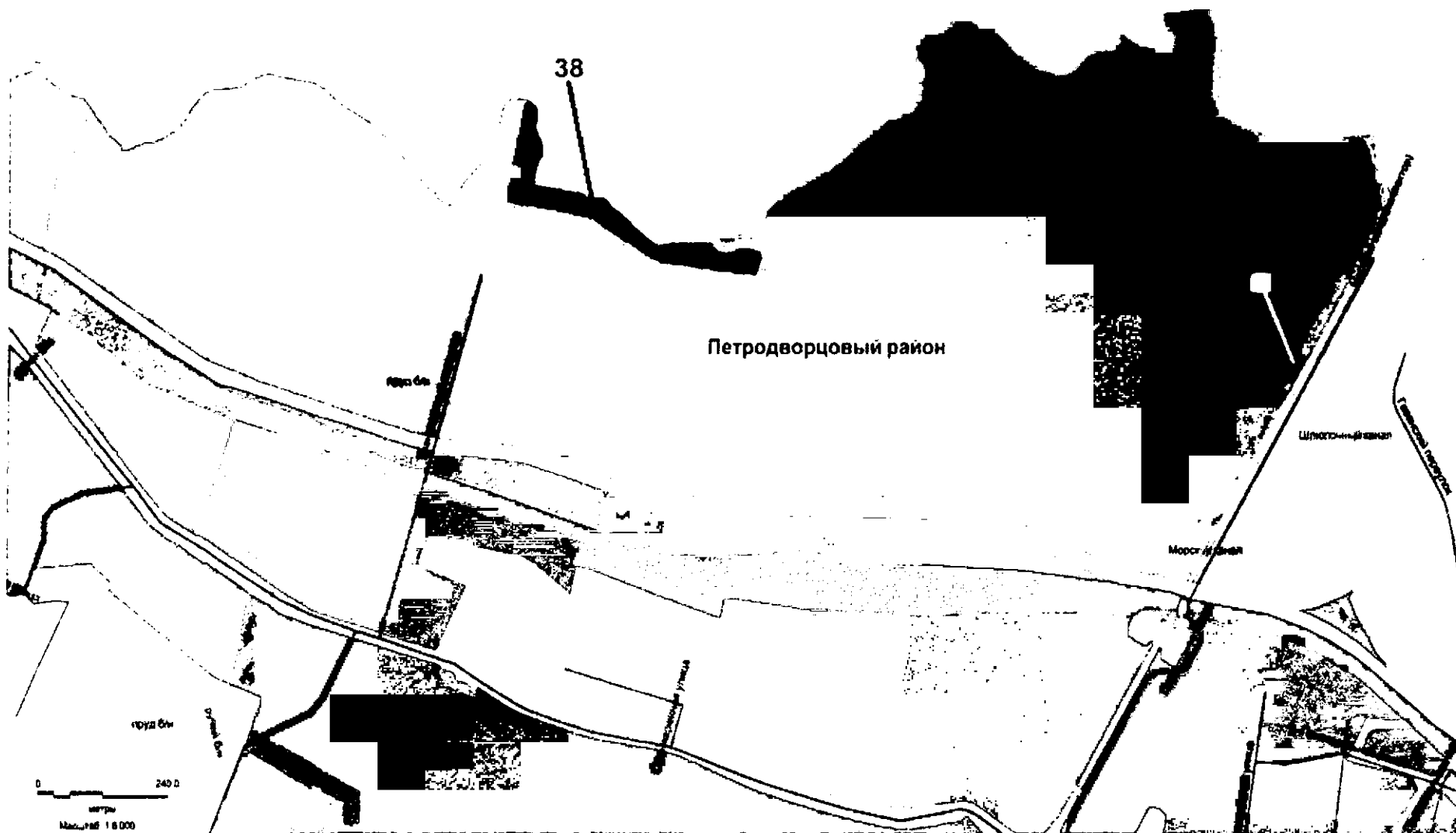


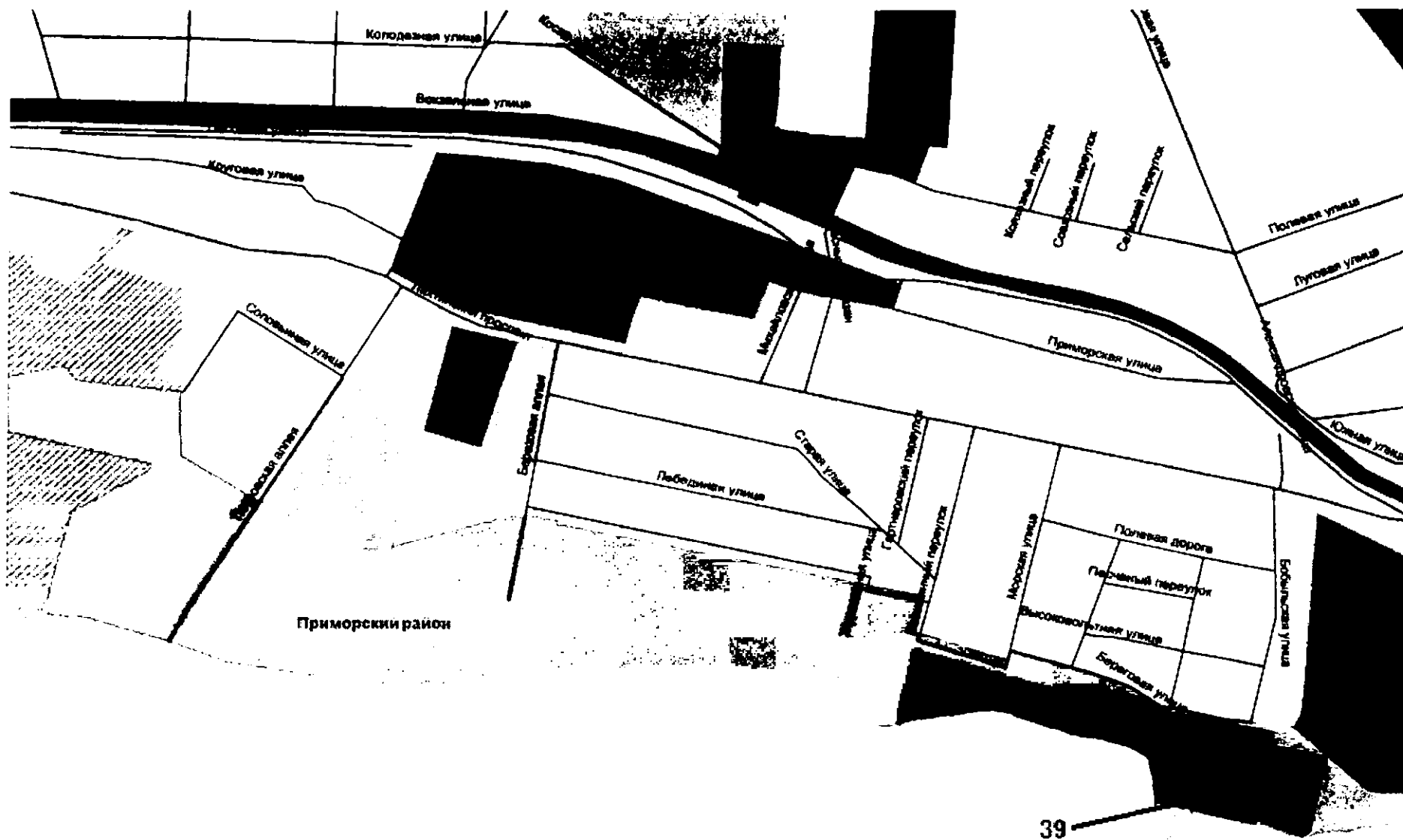












39

0 240.0
метры
Масштаб 1:6 000

