



ЗАРЕГИСТРИРОВАН

29.05.2024

С ПРИСВОЕНИЕМ РЕГИСТРАЦИОННОГО НОМЕРА

36-14944

ГОСУДАРСТВЕННАЯ СЛУЖБА ОХРАНЫ ОБЪЕКТОВ КУЛЬТУРНОГО НАСЛЕДИЯ ЯРОСЛАВСКОЙ ОБЛАСТИ

П Р И К А З

от 27.05.2024 № 98
г. Ярославль

О включении выявленного
объекта культурного
наследия в единый
государственный реестр
объектов культурного наследия
(памятников истории и культуры)
народов Российской Федерации

В соответствии со статьями 3.1, 18, 33 Федерального закона от 25 июня 2002 года № 73-ФЗ «Об объектах культурного наследия (памятниках истории и культуры) народов Российской Федерации», Положением о государственной службе охраны объектов культурного наследия Ярославской области, утвержденным постановлением Правительства Ярославской области от 17.06.2015 № 659-п «О государственной службе охраны объектов культурного наследия Ярославской области», на основании акта государственной историко-культурной экспертизы от 21.04.2024
ГОСУДАРСТВЕННАЯ СЛУЖБА ОХРАНЫ ОБЪЕКТОВ КУЛЬТУРНОГО НАСЛЕДИЯ ЯРОСЛАВСКОЙ ОБЛАСТИ ПРИКАЗЫВАЕТ:

1. Включить в единый государственный реестр объектов культурного наследия (памятников истории и культуры) народов Российской Федерации выявленный объект культурного наследия «Дом жилой крестьянина Назарова», конец XIX в. (Ярославская область, Некрасовский район, дер. Хребтово), в качестве объекта культурного наследия регионального значения (памятника) «Дом жилой М.А. Назарова», середина XIX в. – конец XIX в. (Ярославская область, Некрасовский район, дер. Хребтово, д. 10).

2. Утвердить прилагаемые:

- границы территории объекта культурного наследия регионального значения (памятника) «Дом жилой М.А. Назарова», середина XIX в. – конец XIX в. (Ярославская область, Некрасовский район, дер. Хребтово, д. 10);
- предмет охраны объекта культурного наследия регионального

значения (памятника) «Дом жилой М.А. Назарова», середина XIX в. – конец XIX в. (Ярославская область, Некрасовский район, дер. Хребтово, д. 10).

3. Контроль за исполнением приказа возложить на начальника отдела разрешительной документации и учета объектов культурного наследия службы Крылову Н.Н.

4. Приказ вступает в силу со дня его официального опубликования.

Заместитель
руководителя службы

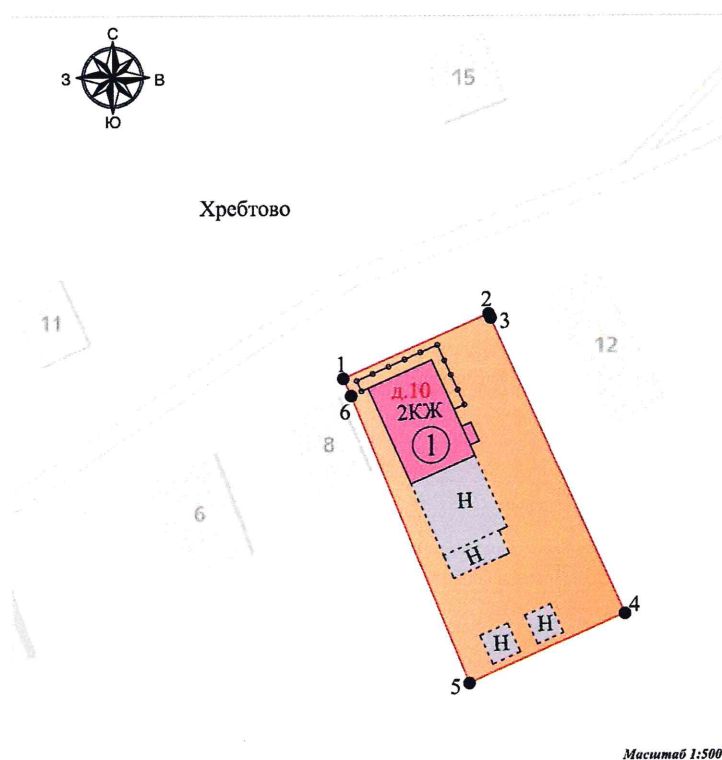


Е.Н. Субботина

УТВЕРЖДЕНЫ
приказом государственной
службы охраны объектов
культурного наследия
Ярославской области
от 24.05.2024 № 98

ГРАНИЦЫ ТЕРРИТОРИИ
объекта культурного наследия регионального значения (памятника)
«Дом жилой М.А. Назарова», середина XIX в. – конец XIX в.
(Ярославская область, Некрасовский район, дер. Хребтово, д. 10)

1. Схема границ территории объекта культурного наследия.



Масштаб 1:500

Условные обозначения:

①

- объект культурного наследия регионального значения (памятника) «Дом жилой М.А. Назарова», середина XIX в. – конец XIX в. (Ярославская область, Некрасовский район, дер. Хребтово, д. 10);



- объект культурного наследия;



- характерная поворотная точка;



- территория объекта культурного наследия регионального значения (памятника) «Дом жилой М.А. Назарова», середина

XIX в. – конец XIX в. (Ярославская область, Некрасовский район, дер. Хребтово, д. 10);



- местоположение исторических хозяйственных построек;



- историческая кованая ограда.

2. Координаты характерных (поворотных) точек границ территории объекта культурного наследия.

Номер характерной (поворотной) точки	Координаты характерных (поворотных) точек (система координат МСК-76)	
	X	Y
1	2	3
1	390936.36	2183839.81
2	390944.98	2183858.95
3	390944.42	2183859.20
4	390905.31	2183876.81
5	390896.09	2183856.34
6	390934.08	2183840.83
1	390936.36	2183839.81

3. Режим использования территории объекта культурного наследия.

На территории объекта культурного наследия разрешаются:

- ведение хозяйственной деятельности, не противоречащей требованиям обеспечения сохранности объекта культурного наследия и позволяющей обеспечить функционирование объекта культурного наследия в современных условиях;

- сохранение объекта культурного наследия или его отдельных элементов;

- сохранение историко-градостроительной или природной среды объекта культурного наследия;

- реконструкция существующих хозяйственных построек (сарая, амбаров);

- устройство ограждения (забора, ворот, калиток) в ордере, созданном в период создания памятника (середина XIX в. – конец XIX в.).

На территории объекта культурного наследия запрещаются:

- строительство новых объектов капитального строительства;

- увеличение объемно-пространственных характеристик существующих на территории памятника объектов капитального строительства;

- проведение земляных, строительных, мелиоративных и иных работ, за исключением работ по сохранению объекта культурного наследия или его отдельных элементов, сохранению историко-градостроительной или природной среды объекта культурного наследия.

УТВЕРЖДЕН

приказом государственной
службы охраны объектов
культурного наследия
Ярославской области

от 24.05.2024 № 98

ПРЕДМЕТ ОХРАНЫ

**объекта культурного наследия регионального значения (памятника)
«Дом жилой М.А. Назарова», середина XIX в. – конец XIX в.
(Ярославская область, Некрасовский район, дер. Хребтово, д. 10)**

Предметом охраны объекта культурного наследия регионального значения (памятника) «Дом жилой М.А. Назарова», середина XIX в. – конец XIX в. (Ярославская область, Некрасовский район, дер. Хребтово, д. 10), являются:

- местоположение памятника на исторической красной линии центральной улицы в деревне Хребтово Ярославской области – за металлической кованой оградой;

- композиционная значимость (роль) в структуре окружающего природного и культурного ландшафта: локальная архитектурная доминанта деревни Хребтово;

- габариты, силуэт памятника: симметричное двухэтажное строение (13,76 × 9,20 м) с балконом-террасой на кронштейнах и входным дощатым тамбуром;

- объемно-пространственная композиция памятника: двухэтажное кирпичное строение в пять осей света по главному фасаду с балконом-террасой на входном тамбуре с восточного фасада, вытянутое вглубь квартала, под скатной кровлей и двумя светелками на северном и южном скатах кровли;

- крыша: конфигурация кровли (скатная); высотные отметки по коньку; материал конструкций (стропила и обрешетка деревянные); характер кровельного покрытия (гладкое металлическое покрытие с фальцевым соединением); кирпичный выход печной трубы, светелки (местоположение, архитектурно-художественное решение, материал – дерево);

- композиция и архитектурно-художественное оформление фасадов, включая местоположение, форму и размер оконных и дверных проемов, обреза цоколя, пилястр с каннелюрами и прямоугольным рустом (гладким и «под шубу»), маскарон (женского образа (замкового камня) и льва (капителей пилястр)), межэтажного профилированного пояса с консолями и пояса с филенками в ритме оконных проемов и фланкирующих пилястр, наличников и сандриков, венчающего лепного фриза, раскрепованного карниза с консолями, светелок, балкона-террасы, входного тамбура и кованого ограждения;

- отделка фасадной поверхности: окраска по штукатурной поверхности (основной объем) и тесовой доске (балкон-терраса и входной тамбур), рустовка;

- колористическое решение: охра, белый цвет;

- заполнение дверных проемов: столярное (деревянное) филенчатое, сопутствующие элементы (откосы, порталы); заполнение оконных проемов: столярное (деревянное) одно- и многостекольное, сопутствующие элементы (откосы, порталы); скобянка: ручки, петли, шпингалеты на оконных рамах;

- пространственно-планировочная структура интерьеров: в пределах капитальных и дощатых стен, плоских перекрытий, подчиненных местоположению и характеру оформления потолочного декора и печей;

- особенности планировочных связей помещений: местоположение, форма, размер проемов;

- конструктивная схема памятника: бескаркасная с несущими кирпичными стенами и деревянными балконом-террасой и входным тамбуром; тип фундамента здания (ленточный), его расположение; местоположение продольных и поперечных несущих стен и тип материала изготовления (каменная и кирпичная кладка); перекрытия – плоские; тип перемычек – клинчатые; крыша – скатная;

- внутренняя деревянная лестница на второй этаж: пространственное и конструктивное решение, архитектурно-художественное оформление, материал, техника исполнения (одномаршевая, по косоурам, с ограждением из деревянного балясника с деревянными профилированными перилами);

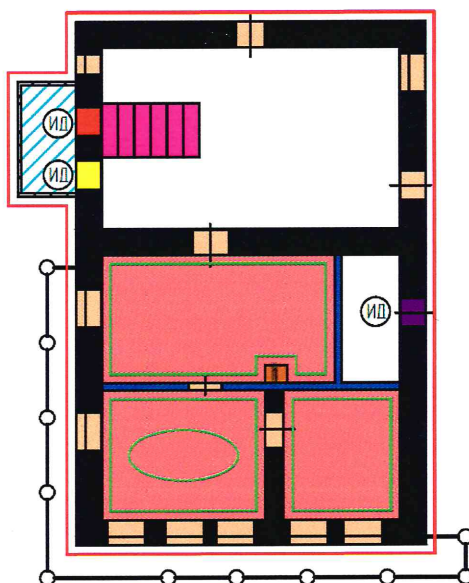
- архитектурно-художественное оформление интерьеров: интерьерные профилированные карнизы, декоративное лепное убранство потолков;

- печи объемные (русская, голландская и стеновая), их местоположение (угловая и прямоугольная с прямыми зеркалами) и характер оформления (неполивные изразцы, кирпич); вентиляционные круглые решетки из металла.

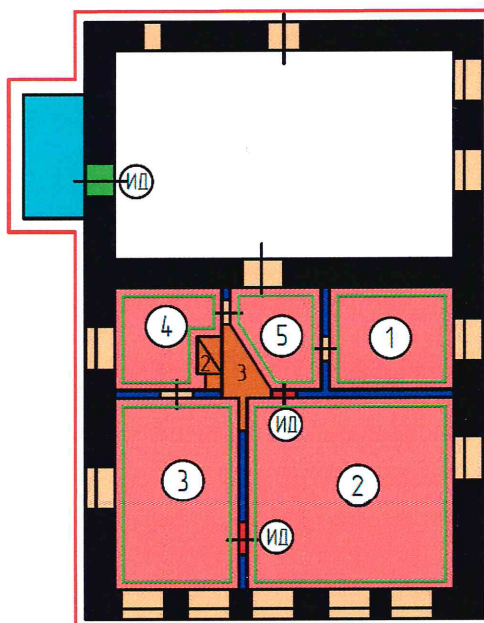
Схема первого и второго этажей объекта культурного наследия регионального значения (памятника) «Дом жилой М.А. Назарова», середина XIX в. – конец XIX в. (Ярославская область, Некрасовский район, дер. Хребтово, д. 10), приведена в приложении к настоящему предмету охраны.

СХЕМА
первого и второго этажей объекта культурного наследия
регионального значения (памятника) «Дом жилой М.А. Назарова»,
середина XIX в. – конец XIX в. (Ярославская область,
Некрасовский район, дер. Хребтово, д. 10)

Первый этаж



Второй этаж



Условные обозначения:

-  - Капитальные кирпичные стены
-  - Дощатый входной тамбур
-  - Помещения, оформленные интерьерным карнизом
-  - Однопольная (одностворчатая) филенчатая дверь с меандром и ручкой-скобой
-  - Местоположение оконных и дверных проемов
-  - Историческая планировка помещений
-  - Зопопачный узел: 1 – русская печь, 2 – голландская печь, 3 – угловая печь
-  - Металлическая кованая дверь
-  - Деревянная лестница с болясником
-  - Историческая кованая художественного орнамента ограда, местоположение
-  - Не капитальные дощатые перегородки
-  - Архитектурно-художественное оформление фасадов, габариты здания
-  - Распашные деревянные филенчатые двери
-  - Балкон - терраса
-  - Остекленная дверь

Декоративное и живописное убранство комнат:

- ① - Изумрудная комната "Ласточки"
- ② - Парадная комната "Дюймовочка"
- ③ - Серебряная комната
- ④ - Каминная комната
- ⑤ - Прихожая комната