

ЗАРЕГИСТРИРОВАНО

15.10.2021

С регистрационным номером

04-11685

**ДЕПАРТАМЕНТ
АГРОПРОМЫШЛЕННОГО КОМПЛЕКСА
И ПОТРЕБИТЕЛЬСКОГО РЫНКА
ЯРОСЛАВСКОЙ ОБЛАСТИ**

П Р И К А З

от 14.10.2021 № 710
г. Ярославль

О внесении изменений в приказ
департамента агропромышленного
комплекса и потребительского
рынка Ярославской области от
02.09.2020 № 211

**ДЕПАРТАМЕНТ АГРОПРОМЫШЛЕННОГО КОМПЛЕКСА И
ПОТРЕБИТЕЛЬСКОГО РЫНКА ЯРОСЛАВСКОЙ ОБЛАСТИ
ПРИКАЗЫВАЕТ:**

1. Внести в Перечень рыболовных участков на территории Ярославской области, утвержденный приказом департамента агропромышленного комплекса и потребительского рынка Ярославской области от 02.09.2020 № 211 «Об утверждении Перечня рыболовных участков Ярославской области и признании утратившим силу приказа департамента по охране и использованию животного мира Ярославской области от 10.10.2011 № 47», изменения согласно приложению.

2. Приказ вступает в силу с момента официального опубликования.

Директор департамента

Е.Д. Сорокин

Приложение
к приказу департамента
агропромышленного комплекса
и потребительского рынка
Ярославской области
от 14.10.2021 № 300

ИЗМЕНЕНИЯ,
вносимые в Перечень рыболовных участков Ярославской области

1. Наименование графы 4 изложить в следующей редакции: «Площадь (длина, ширина) рыболовного участка».
2. Пункты 10, 11, 24 – 26 признать утратившими силу.
3. Дополнить пунктами 27 – 30 следующего содержания:

№ п/п	Номер рыболовного участка, водный объект	Граница рыболовного участка	Площадь участка (гектаров)	Вид рыболовства
1	2	3	4	5
27.	№ 2, Рыбинское водохранилище	от точки 1 с координатами 58°10'02.22'' с.ш., 38°17'33.79'' в.д., расположенной на береговой линии в районе пос. Дуброво Некоузского муниципального района, по прямой линии в южном направлении вдоль границы Некоузского и Рыбинского муниципальных районов Ярославской области до точки 2 с координатами 58°05'30.05'' с.ш., 38°17'45.76'' в.д., далее в западном направлении по прямой линии до точки 3 с координатами	1796,27 га	промышленное рыболовство

1	2	3	4	5
		58°05'31.83" с.ш., 38°15'44.74" в.д., расположенной на береговой линии в районе дер. Большие Заломы Некоузского муниципального района Ярославской области, затем по береговой линии водохранилища в северном направлении до точки 1 с координатами 58°10'02.22" с.ш., 38°17'33.79" в.д.		
28.	№ 8, Рыбинское водохранилище	от точки 1 с координатами 58°02'48.23" с.ш., 38°19'51.20" в.д., расположенной в районе границы Рыбинского и Некоузского муниципальных районов Ярославской области напротив устья р. Сутка, в юго-восточном направлении по прямой линии (вдоль границы Рыбинского и Некоузского муниципальных районов Ярославской области) до точки 2 с координатами 58°00'59.30", с.ш. 38°25'19.32" в.д., далее в южном направлении по прямой линии (вдоль границы Рыбинского и Некоузского муниципальных районов Ярославской области) до точки 3 с координатами 58°00'35.63", с.ш. 38°25'33.07" в.д., далее по прямой линии в западном направлении до точки 4 с координатами 58°00'34.82" с.ш., 38°24'40.08" в.д., расположенной на береговой линии севернее с. Сменцево Некоузского муниципального района Ярославской области; от точки 4 с координатами 58°00'34.82", с.ш. 38°24'40.08" в.д. в северо-западном направлении по прямой линии до точки 5 с координатами 58°00'57.09" с.ш., 38°24'07.41" в.д., далее в северо-западном	506,23 га	промышленное рыболовство

1	2	3	4	5
		<p>направлении по прямой линии до точки 6 с координатами 58°02'39.26" с.ш., 38°18'55.42" в.д., расположенной в районе устья р. Сутка; от точки 6 с координатами 58°02'39.26" с.ш., 38°18'55.42" в.д. в северо-восточном направлении по прямой линии до точки 1 с координатами 58°02'48.23" с.ш., 38°19'51.20" в.д.</p>		
29.	№ 21, Рыбинское водохранилище	<p>от точки 1 с координатами 58°10'21.87" с.ш., 38°18'15.89" в.д., расположенной в районе пос. Дуброво у границы Рыбинского и Некоузского муниципальных районов Ярославской области, по прямой линии в северо-восточном направлении до точки 2 с координатами 58°10'51.75" с.ш., 38°20'54.03" в.д., расположенной южнее о. Святой Мох, далее по прямой линии в юго-восточном направлении до точки 3 с координатами 58°08'26.81" с.ш., 38°24'38.07" в.д., расположенной на мысе в районе дер. Легково Рыбинского муниципального района Ярославской области, затем по береговой линии в южном направлении до точки 4 с координатами 58°03'38.35" с.ш., 38°21'03.34" в.д., расположенной на северном мысе устья ручья Мухинский; от точки 4 с координатами 58°03'38.35" с.ш., 38°21'03.34" в.д. по прямой линии в западном направлении до точки 5 с координатами 58°03'42.14" с.ш., 38°20'07.59" в.д., расположенной севернее о. Зеленый, далее по прямой линии до</p>	4140,71 га	промышленное рыболовство

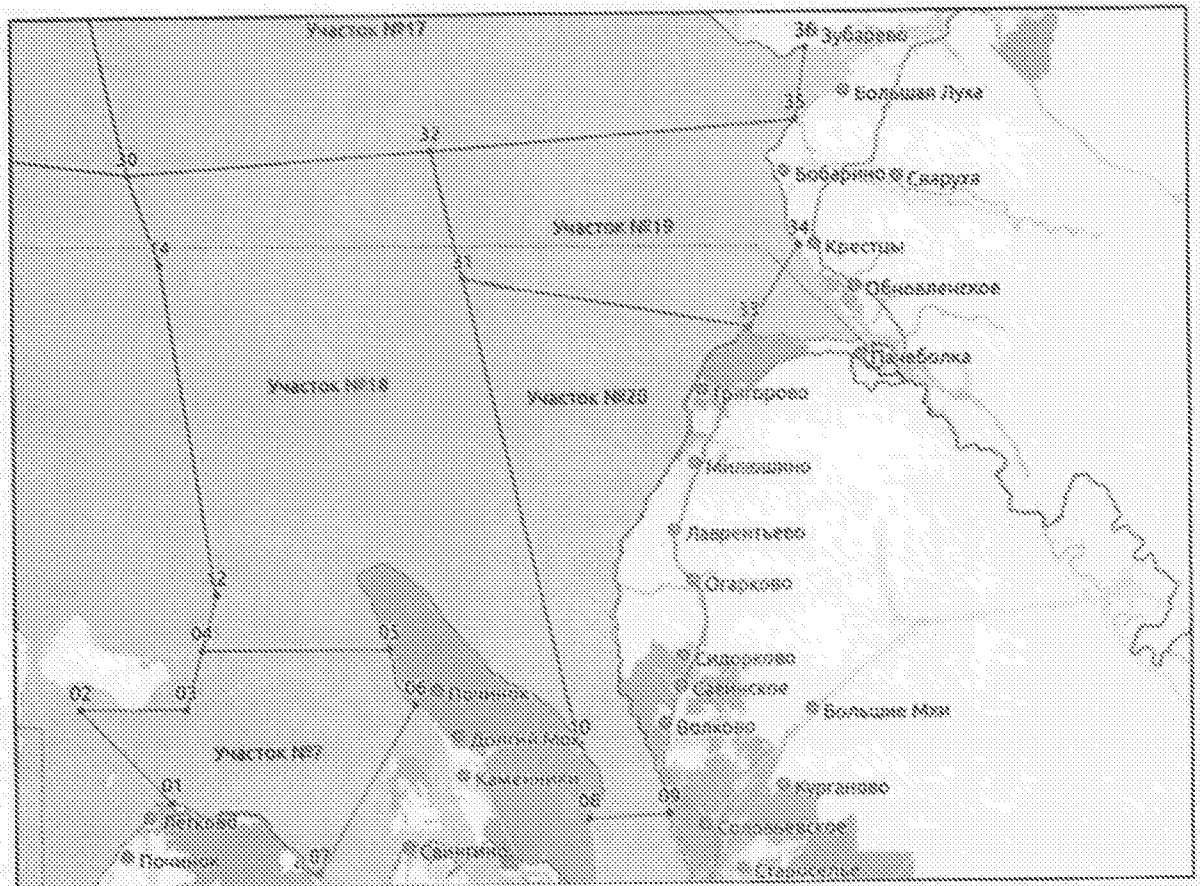
1	2	3	4	5
		<p>точки 6 с координатами 58°04'17.23" с.ш., 38°18'06.51" в.д., затем по прямой линии в северном направлении вдоль границы Рыбинского и Некоузского муниципальных районов Ярославской области до точки 1 с координатами 58°10'21.87" с.ш., 38°18'15.89" в.д. (в рыболовный участок не входят территории островов Шумаровский, Трясье, Копринский)</p>		
30.	№ 22, Рыбинское водохранилище	<p>от точки 1 с координатами 58°03'04.17" с.ш., 38°21'47.57" в.д., расположенной южнее дер. Петраково Рыбинского муниципального района Ярославской области, по прямой линии в юго-восточном направлении до точки 2 с координатами 58°01'31.27" с.ш., 38°25'18.98" в.д., расположенной у дер. Захарино Рыбинского муниципального района Ярославской области, далее по прямой линии в южном направлении Рыбинского водохранилища до точки 3 с координатами 58°00'36.13" с.ш., 38°26'25.72" в.д., расположенной около с. Ивановское Рыбинского муниципального района Ярославской области в районе северного мыса устья ручья Ивановский, затем по прямой линии в западном направлении до точки 4 с координатами 58°00'34.43" с.ш., 38°25'55.18" в.д., расположенной в районе границы Рыбинского и Некоузского муниципальных районов Ярославской области; от точки 4 с координатами 58°00'34.43" с.ш., 38°25'55.18" в.д. по прямой линии</p>	510 га	промышленное рыболовство

1	2	3	4	5
		<p>в северном направлении вдоль границы Рыбинского и Некоузского муниципальных районов Ярославской области до точки 5 с координатами $58^{\circ}01'03.90''$ с.ш., $38^{\circ}25'36.66''$ в.д., затем по прямой линии в северо-западном направлении вдоль границы Рыбинского и Некоузского муниципальных районов Ярославской области до точки 6 с координатами $58^{\circ}02'52.84''$ с.ш., $38^{\circ}20'10.61''$ в.д., далее по прямой линии в восточном направлении до точки 1 с координатами $58^{\circ}03'04.17''$ с.ш., $38^{\circ}21'47.57''$ в.д., расположенной южнее дер. Петраково Рыбинского муниципального района Ярославской области</p>		

4. В схемах рыболовных участков (приложение к Перечню рыболовных участков Ярославской области):

4.1. Схему рыболовных участков № 7, 18 – 20, схему рыболовных участков № 9 – 13 изложить в следующей редакции:

«Схема» рыболовных участков № 7, 18 – 20

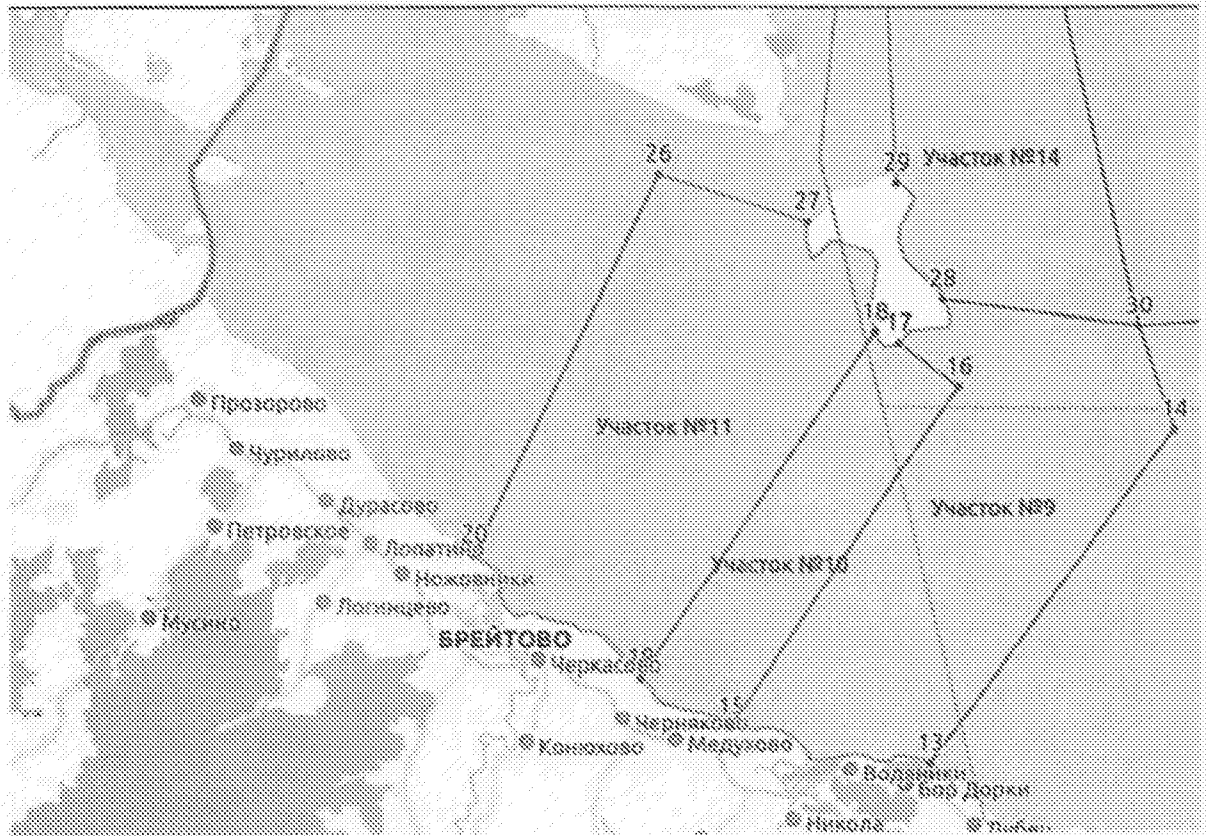


Координаты точек границ участков

Номер точки	Широта	Долгота
01	58°08,364	38°24,829'
02	58°10,861'	38°19,919'
03	58°10,880'	38°25,420'
04	58°12,497'	38°26,247'
05	58°12,519'	38°36,033'
06	58°10,990'	38°37,384'
07	58°06,208'	38°32,220'
08	58°07,793'	38°46,289'
09	58°07,945'	38°50,546'

Номер точки	Широта	Долгота
10	58°10,000'	38°46,000'
12	58°14,000'	38°27,000'
14	58°23,000'	38°24,000'
30	58°25,508'	38°22,322'
31	58°22,595'	38°39,909'
32	58°26,179'	38°38,240'
33	58°21,196'	38°54,875'
34	58°23,507'	38°57,526'
35	58°26,994'	38°57,245'

Схема рыболовных участков № 9 – 11



Координаты точек границ участков

Номер точки	Широта	Долгота
13	58°15,000'	38°13,000'
14	58°23,000'	38°24,000'
15	58°16,000'	38°04,000'
16	58°24,000'	38°14,000'
17	58°25,000'	38°11,000'
18	58°25,000'	38°10,000'

Номер точки	Широта	Долгота
19	58°17,000'	38°00,000'
20	58°20,000'	37°52,000'
26	58°29,000'	38°00,000'
27	58°27,895'	38°06,929'
28	58°26,114'	38°13,224'
30	58°25,508'	38°22,322'

4.2. Схему рыболовного участка № 38, схему рыболовного участка № 39, схему рыболовного участка № 40 признать утратившими силу.

4.3. Дополнить схемой рыболовного участка № 2, схемой рыболовного участка № 8, схемой рыболовного участка № 21, схемой рыболовного участка № 22 следующего содержания:

«Схема рыболовного участка № 2

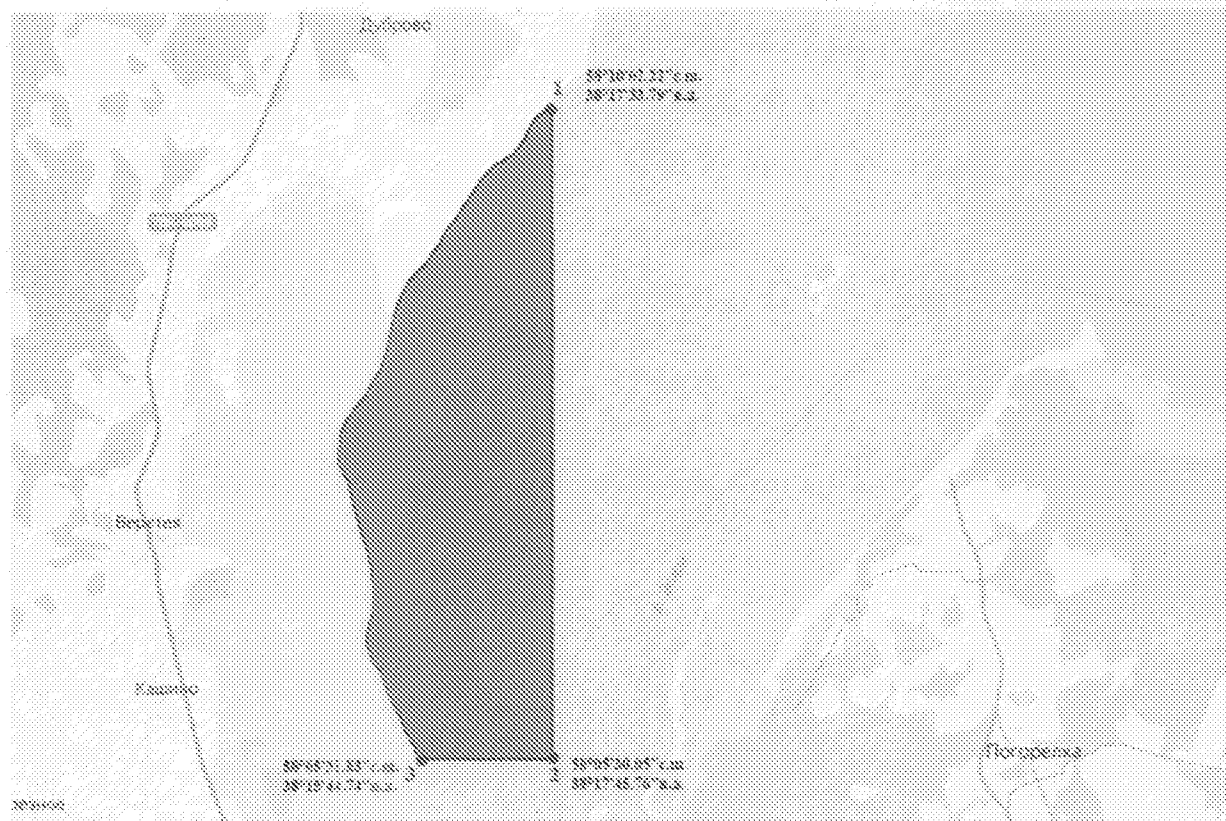


Схема рыболовного участка № 21

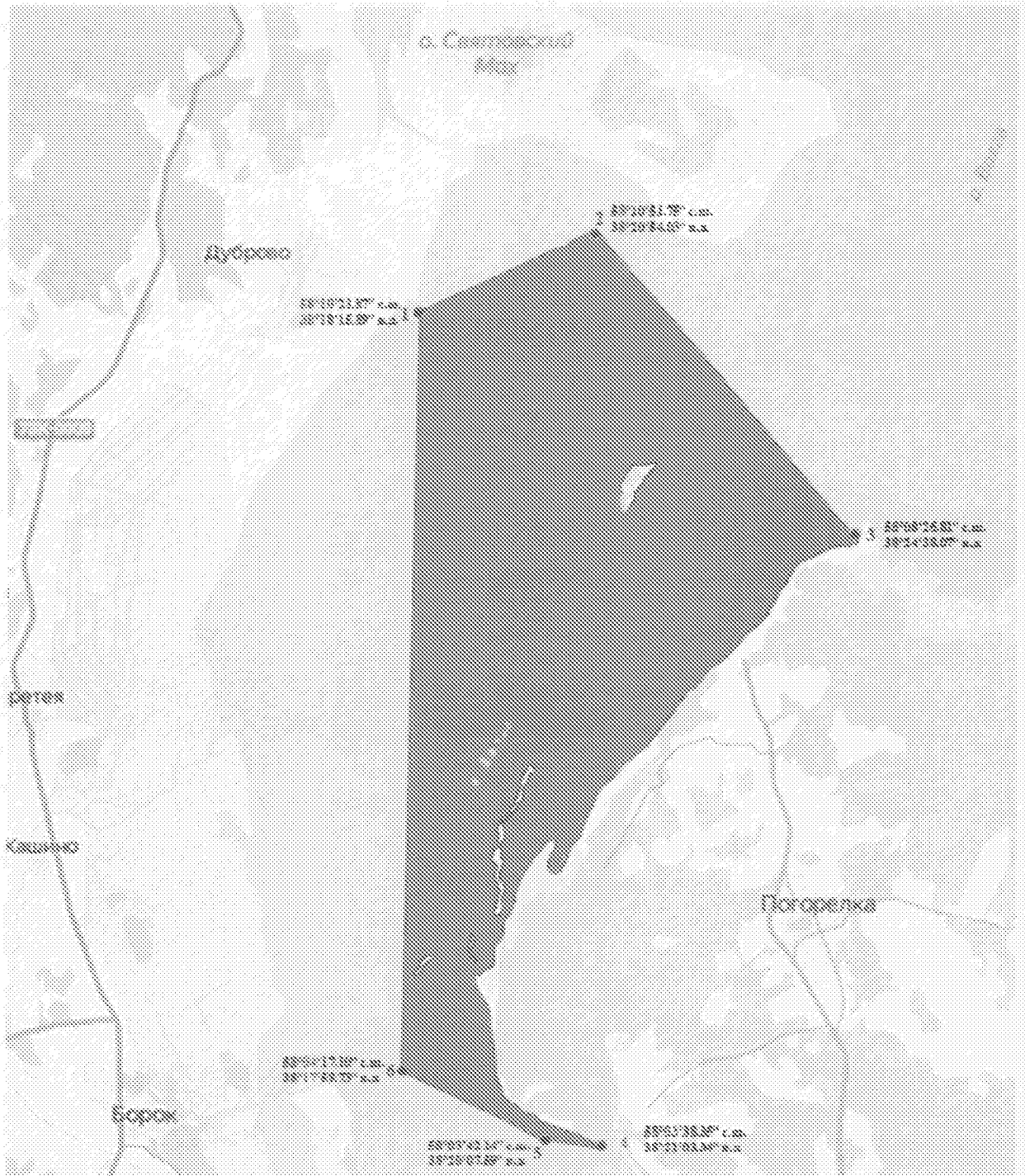


Схема рыболовного участка № 22

