



ЗАРЕГИСТРИРОВАН

18.05.2021

с присвоением регистрационного номера

36-11366

**ДЕПАРТАМЕНТ ОХРАНЫ ОБЪЕКТОВ
КУЛЬТУРНОГО НАСЛЕДИЯ ЯРОСЛАВСКОЙ ОБЛАСТИ**

ПРИКАЗ

от 12.05.2021 № 46
г. Ярославль

Об утверждении графического
описания местоположения границ
защитных зон объектов
культурного наследия

В соответствии со статьями 20.2, 34.1 и 63 Федерального закона от 25 июня 2002 года № 73-ФЗ «Об объектах культурного наследия (памятниках истории и культуры) народов Российской Федерации», Положением о департаменте охраны объектов культурного наследия Ярославской области, утвержденным постановлением Правительства области от 17.06.2015 № 659-п «О департаменте охраны объектов культурного наследия Ярославской области»,

**ДЕПАРТАМЕНТ ОХРАНЫ ОБЪЕКТОВ КУЛЬТУРНОГО НАСЛЕДИЯ
ЯРОСЛАВСКОЙ ОБЛАСТИ ПРИКАЗЫВАЕТ:**

1. Утвердить прилагаемые:

1.1. Графическое описание местоположения границ защитной зоны объекта культурного наследия регионального значения (памятника) «Церковь во имя Воскресения Христова с приделом св. Сергия Радонежского», 1804 – 1814 гг. (Ярославская область, Гаврилов-Ямский район, дер. Сотьма, д. 2).

1.2. Графическое описание местоположения границ защитной зоны объекта культурного наследия регионального значения (памятника) «Городское четырехклассное училище», 1910-е г. (Ярославская область, Некрасовский район, пос. Некрасовское, ул. Советская, д. 24).

1.3. Графическое описание местоположения границ защитной зоны объекта культурного наследия местного (муниципального) значения (памятника) «Церковь Крестовоздвижения», 1787 г., 1805 г., 1830 г. (Ярославская область, Ярославский муниципальный район, дер. Селифонтово (бывшее село Сидорково), Карабихское сельское поселение).

1.4. Графическое описание местоположения границ защитной зоны объекта культурного наследия регионального значения (памятника) «Дом жилой для учителей и священнослужителей», 1908 г. (Ярославская область, г. Гаврилов-Ям, ул. Клубная, д. 3).

1.5. Графическое описание местоположения границ защитной зоны объекта культурного наследия местного (муниципального) значения (памятника) «Вотчинная контора Шереметевых», начало 20-х годов XIX в. (Ярославская область, Большесельский район, с. Новое, ул. Октябрьская, д. 5).


1.6. Графическое описание местоположения границ защитной зоны объекта культурного наследия местного (муниципального) значения (памятника) «Дом Шереметевых», конец XVIII в. (Ярославская область, Большесельский район, с. Новое, ул. Октябрьская, д. 7).

2. Установить режим использования земель в границах защитных зон объектов культурного наследия регионального значения, указанных в пункте 1, согласно пункту 1 статьи 34.1 Федерального закона от 25 июня 2002 года № 73-ФЗ «Об объектах культурного наследия (памятниках истории и культуры) народов Российской Федерации».

3. Контроль за исполнением приказа возложить на начальника отдела учета объектов культурного наследия департамента Рязанову Т.В.

4. Приказ вступает в силу со дня его официального опубликования.

Директор департамента



А.Е. Филяев

УТВЕРЖДЕНО
 приказом департамента
 охраны объектов
 культурного наследия
 Ярославской области
 от 18.05.2014 № 46

ГРАФИЧЕСКОЕ ОПИСАНИЕ

местоположения границ защитной зоны объекта культурного наследия
 регионального значения (памятника) «Церковь во имя Воскресения
 Христова с приделом св. Сергия Радонежского», 1804 – 1814 гг.
 (Ярославская область, Гаврилов-Ямский район, дер. Сотьма, д. 2)

Раздел 1

Сведения об объекте		
№ п/п	Характеристики объекта	Описание характеристик
1	2	3
1.	Местоположение объекта	152253, Ярославская область, Гаврилов-Ямский район, дер. Сотьма, д. 2
2.	Площадь объекта ± величина погрешности определения площади (P ± Дельта P)	53625 +/- 81 м ²
3.	Иные характеристики объекта	Содержание ограничений: В соответствии с п. 1 ст. 34.1 Федерального закона от 25.06.2002 № 73-ФЗ «Об объектах культурного наследия (памятниках истории и культуры) народов Российской Федерации» в границах защитных зон объектов культурного наследия в целях обеспечения сохранности объектов культурного наследия и композиционно-видовых связей (панорам) запрещаются строительство объектов капитального строительства и их реконструкция, связанная с изменением их параметров (высоты, количества этажей, площади), за исключением строительства и реконструкции линейных объектов.

Раздел 2

Сведения о местоположении границ объекта					
1. Система координат – МСК-76.					
2. Сведения о характерных точках границ объекта:					
Обозначение характерных точек границ	Координаты, м		Метод определения координат характерной точки	Средняя квадратическая погрешность положения характерной	Описание обозначения точки на местности (при
	X	Y			


				точки (Мп), м	наличии)
1	2	3	4	5	6
1	346500.22	1309442.24	аналитический метод	0,1	-
2	346512.71	1309450.99	аналитический метод	0,1	-
3	346526.57	1309464.85	аналитический метод	0,1	-
4	346537.46	1309481.15	аналитический метод	0,1	-
5	346544.96	1309499.26	аналитический метод	0,1	-
6	346548.79	1309518.49	аналитический метод	0,1	-
7	346548.79	1309538.09	аналитический метод	0,1	-
8	346544.96	1309557.32	аналитический метод	0,1	-
9	346525.30	1309620.21	аналитический метод	0,1	-
10	346518.05	1309637.50	аналитический метод	0,1	-
11	346507.16	1309653.80	аналитический метод	0,1	-
12	346493.30	1309667.66	аналитический метод	0,1	-
13	346477.00	1309678.55	аналитический метод	0,1	-
14	346458.89	1309686.05	аналитический метод	0,1	-
15	346439.66	1309689.88	аналитический метод	0,1	-
16	346420.06	1309689.88	аналитический метод	0,1	-
17	346400.83	1309686.05	аналитический метод	0,1	-
18	346392.10	1309682.96	аналитический метод	0,1	-
19	346351.34	1309666.34	аналитический метод	0,1	-
20	346341.96	1309661.93	аналитический метод	0,1	-
21	346325.66	1309651.04	аналитический метод	0,1	-
22	346311.80	1309637.18	аналитический метод	0,1	-
23	346300.91	1309620.88	аналитический метод	0,1	-
24	346293.41	1309602.77	аналитический метод	0,1	-
25	346289.58	1309583.54	аналитический метод	0,1	-
26	346289.58	1309563.94	аналитический метод	0,1	-
27	346293.41	1309544.71	аналитический метод	0,1	-
28	346302.68	1309523.42	аналитический метод	0,1	-
29	346330.13	1309476.28	аналитический метод	0,1	-
30	346339.25	1309463.16	аналитический метод	0,1	-
31	346353.11	1309449.30	аналитический метод	0,1	-
32	346369.41	1309438.41	аналитический метод	0,1	-
33	346386.44	1309430.81	аналитический метод	0,1	-
34	346404.55	1309423.31	аналитический метод	0,1	-
35	346423.78	1309419.48	аналитический метод	0,1	-
36	346443.38	1309419.48	аналитический метод	0,1	-
37	346462.61	1309423.31	аналитический метод	0,1	-
38	346480.72	1309430.81	аналитический метод	0,1	-
39	346484.53	1309432.95	аналитический метод	0,1	-
1	346500.22	1309442.24	аналитический метод	0,1	-

3. Сведения о характерных точках части (частей) границы объекта:

Обозначение характерных точек части границы	Координаты, м		Метод определения координат характерной точки	Средняя квадратическая погрешность положения характерной точки (Мп), м	Описание обозначения точки на местности (при наличии)
	X	Y			

Раздел 4

План границ объекта



Используемые условные знаки и обозначения:

•	- характерная точка защитной зоны объекта культурного наследия
76:00:000000	- кадастровый номер квартала
—	- граница защитной зоны объекта культурного наследия
—	- граница территории объекта культурного наследия
—	- граница кадастрового деления

УТВЕРЖДЕНО
 приказом департамента
 охраны объектов
 культурного наследия
 Ярославской области
 от 12.05.2017 № 46

ГРАФИЧЕСКОЕ ОПИСАНИЕ
 местоположения границ защитной зоны объекта культурного наследия
 регионального значения (памятника) «Городское четырехклассное
 училище», 1910-е г. (Ярославская область, Некрасовский район,
 пос. Некрасовское, ул. Советская, д. 24)

Раздел 1

Сведения об объекте		
№ п/п	Характеристики объекта	Описание характеристик
1	2	3
1.	Местоположение объекта	Ярославская область, Некрасовский район, пос. Некрасовское, ул. Советская, д. 24
2.	Площадь объекта ± величина погрешности определения площади (Р ± Дельта Р)	52301 +/- 80 м ²
3.	Иные характеристики объекта	Содержание ограничений: В соответствии с п. 1 ст. 34.1 Федерального закона от 25.06.2002 № 73-ФЗ «Об объектах культурного наследия (памятниках истории и культуры) народов Российской Федерации» в границах защитных зон объектов культурного наследия в целях обеспечения сохранности объектов культурного наследия и композиционно-видовых связей (панорам) запрещаются строительство объектов капитального строительства и их реконструкция, связанная с изменением их параметров (высоты, количества этажей, площади), за исключением строительства и реконструкции линейных объектов.

Раздел 2

Сведения о местоположении границ объекта					
1. Система координат – МСК-76.					
2. Сведения о характерных точках границ объекта:					
Обозначение характерных точек границ	Координаты, м		Метод определения координат характерной точки	Средняя квадратическая погрешность положения характерной	Описание обозначения точки на местности (при
	X	Y			

				точки (Мт), м	наличии)
1	2	3	4	5	6
1	380439.96	2179892.57	аналитический метод	0,1	-
2	380456.26	2179903.46	аналитический метод	0,1	-
3	380470.12	2179917.32	аналитический метод	0,1	-
4	380481.01	2179933.62	аналитический метод	0,1	-
5	380488.89	2179952.99	аналитический метод	0,1	-
6	380500.03	2179991.52	аналитический метод	0,1	-
7	380503.48	2180009.49	аналитический метод	0,1	-
8	380503.48	2180029.09	аналитический метод	0,1	-
9	380499.65	2180048.32	аналитический метод	0,1	-
10	380492.15	2180066.43	аналитический метод	0,1	-
11	380481.26	2180082.73	аналитический метод	0,1	-
12	380467.40	2180096.59	аналитический метод	0,1	-
13	380451.10	2180107.48	аналитический метод	0,1	-
14	380436.59	2180113.82	аналитический метод	0,1	-
15	380422.27	2180118.68	аналитический метод	0,1	-
16	380399.14	2180125.76	аналитический метод	0,1	-
17	380375.65	2180131.57	аналитический метод	0,1	-
18	380360.75	2180134.19	аналитический метод	0,1	-
19	380341.15	2180134.19	аналитический метод	0,1	-
20	380321.92	2180130.36	аналитический метод	0,1	-
21	380303.81	2180122.86	аналитический метод	0,1	-
22	380287.51	2180111.97	аналитический метод	0,1	-
23	380273.65	2180098.11	аналитический метод	0,1	-
24	380262.76	2180081.81	аналитический метод	0,1	-
25	380255.26	2180063.70	аналитический метод	0,1	-
26	380244.24	2180025.59	аналитический метод	0,1	-
27	380240.80	2180007.65	аналитический метод	0,1	-
28	380240.80	2179988.05	аналитический метод	0,1	-
29	380244.63	2179968.82	аналитический метод	0,1	-
30	380252.13	2179950.71	аналитический метод	0,1	-
31	380263.02	2179934.41	аналитический метод	0,1	-
32	380276.88	2179920.55	аналитический метод	0,1	-
33	380293.18	2179909.66	аналитический метод	0,1	-
34	380309.37	2179902.76	аналитический метод	0,1	-
35	380361.87	2179885.67	аналитический метод	0,1	-
36	380383.02	2179881.24	аналитический метод	0,1	-
37	380402.62	2179881.24	аналитический метод	0,1	-
38	380421.85	2179885.07	аналитический метод	0,1	-
1	380439.96	2179892.57	аналитический метод	0,1	-
3. Сведения о характерных точках части (частей) границы объекта:					
Обозначение характерных точек части границы	Координаты, м		Метод определения координат характерной точки	Средняя квадратическая погрешность положения характерной точки (Мт), м	Описание обозначения точки на местности (при наличии)
	X	Y			
Часть № -					

Раздел 4

План границ объекта



Используемые условные знаки и обозначения:

- | | |
|--------------|--|
| ▲ | - характерная точка защитной зоны объекта культурного наследия |
| 76:00:000000 | - кадастровый номер квартала |
| ——— | - граница защитной зоны объекта культурного наследия |
| ————— | - граница территории объекта культурного наследия |
| — · — · — | - граница кадастрового деления |

УТВЕРЖДЕНО
 приказом департамента
 охраны объектов
 культурного наследия
 Ярославской области
 от 18.05.2014 № 46

ГРАФИЧЕСКОЕ ОПИСАНИЕ

местоположения границ защитной зоны объекта культурного наследия
 местного (муниципального) значения (памятника) «Церковь
 Крестовоздвижения», 1787 г., 1805 г., 1830 г. (Ярославская область,
 Ярославский муниципальный район, дер. Селифонтово (бывшее село
 Сидорково), Карабихское сельское поселение)

Раздел 1

Сведения об объекте		
№ п/п	Характеристики объекта	Описание характеристик
1	2	3
1.	Местоположение объекта	150524, Ярославская область, Ярославский муниципальный район, дер. Селифонтово (бывшее село Сидорково), Карабихское сельское поселение
2.	Площадь объекта ± величина погрешности определения площади (Р ± Дельта Р)	206609 +/- 159 м ²
3.	Иные характеристики объекта	Содержание ограничений: В соответствии с п. 1 ст. 34.1 Федерального закона от 25.06.2002 № 73-ФЗ «Об объектах культурного наследия (памятниках истории и культуры) народов Российской Федерации» в границах защитных зон объектов культурного наследия в целях обеспечения сохранности объектов культурного наследия и композиционно-видовых связей (панорам) запрещаются строительство объектов капитального строительства и их реконструкция, связанная с изменением их параметров (высоты, количества этажей, площади), за исключением строительства и реконструкции линейных объектов.

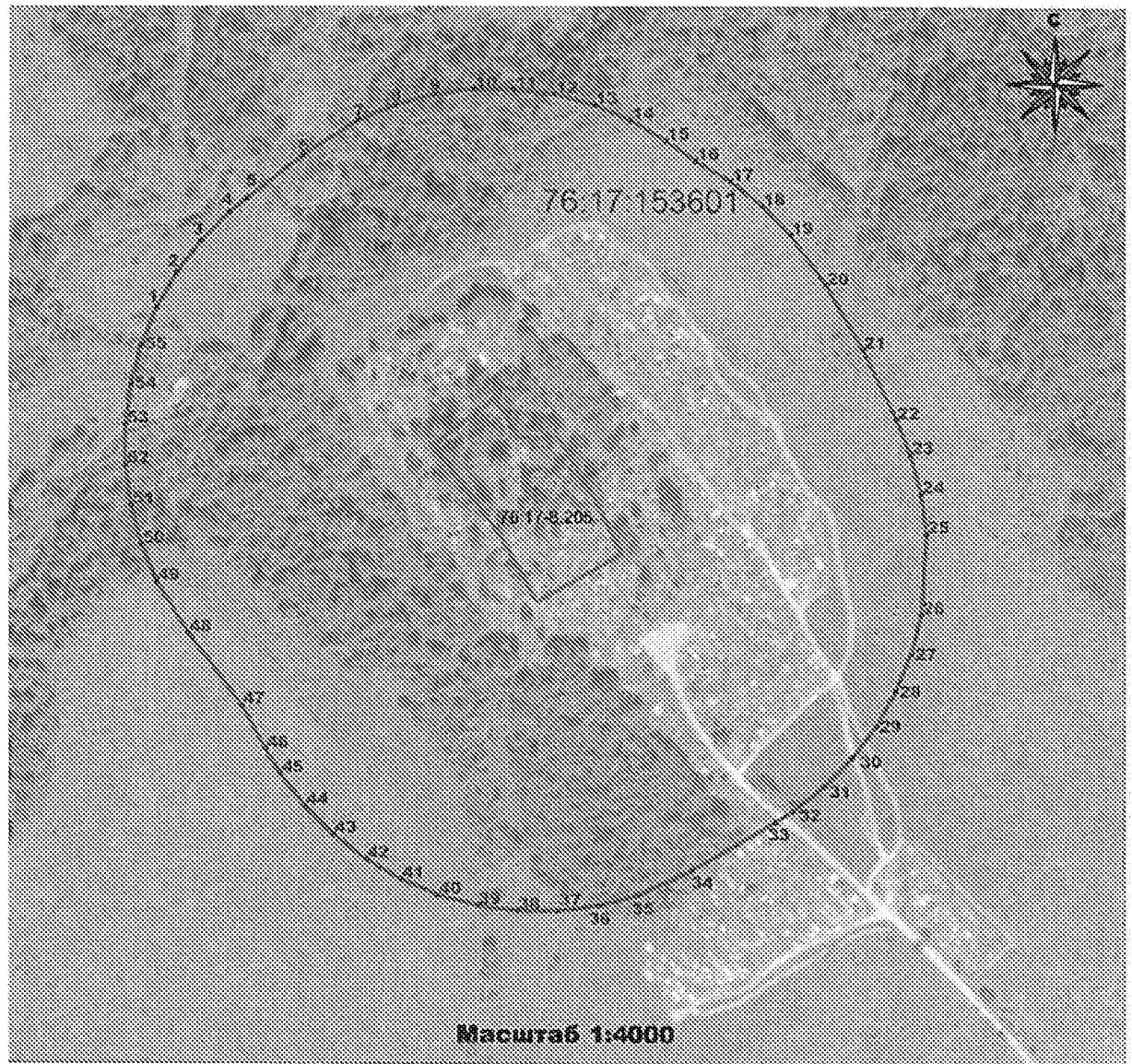
Раздел 2

Сведения о местоположении границ объекта				
1. Система координат – МСК-76.				
2. Сведения о характерных точках границ объекта:				
Обозначение	Координаты, м	Метод определения	Средняя	Описание

характерных точек границ	X	Y	координат характерной точки	квадратическая погрешность положения характерной точки (M _t), м	обозначения точки на местности (при наличии)
1	2	3	4	5	6
1	357106.15	1318224.30	аналитический метод	0,1	-
2	357128.80	1318237.38	аналитический метод	0,1	-
3	357149.56	1318253.30	аналитический метод	0,1	-
4	357168.06	1318271.80	аналитический метод	0,1	-
5	357177.27	1318283.11	аналитический метод	0,1	-
6	357205.01	1318319.12	аналитический метод	0,1	-
7	357227.58	1318354.82	аналитический метод	0,1	-
8	357237.60	1318378.99	аналитический метод	0,1	-
9	357244.37	1318404.26	аналитический метод	0,1	-
10	357247.78	1318430.20	аналитический метод	0,1	-
11	357247.78	1318456.36	аналитический метод	0,1	-
12	357244.37	1318482.30	аналитический метод	0,1	-
13	357237.60	1318507.57	аналитический метод	0,1	-
14	357227.58	1318531.74	аналитический метод	0,1	-
15	357214.50	1318554.39	аналитический метод	0,1	-
16	357201.49	1318573.68	аналитический метод	0,1	-
17	357188.41	1318596.33	аналитический метод	0,1	-
18	357172.49	1318617.09	аналитический метод	0,1	-
19	357153.99	1318635.59	аналитический метод	0,1	-
20	357121.20	1318658.95	аналитический метод	0,1	-
21	357080.05	1318682.99	аналитический метод	0,1	-
22	357034.57	1318704.87	аналитический метод	0,1	-
23	357012.17	1318714.02	аналитический метод	0,1	-
24	356986.90	1318720.79	аналитический метод	0,1	-
25	356960.96	1318724.20	аналитический метод	0,1	-
26	356908.86	1318720.79	аналитический метод	0,1	-
27	356883.59	1318714.02	аналитический метод	0,1	-
28	356859.42	1318704.00	аналитический метод	0,1	-
29	356836.77	1318690.92	аналитический метод	0,1	-
30	356816.01	1318675.00	аналитический метод	0,1	-
31	356797.51	1318656.50	аналитический метод	0,1	-
32	356781.59	1318635.74	аналитический метод	0,1	-
33	356774.86	1318624.95	аналитический метод	0,1	-
34	356743.43	1318570.74	аналитический метод	0,1	-
35	356727.06	1318534.71	аналитический метод	0,1	-
36	356720.29	1318509.44	аналитический метод	0,1	-
37	356716.88	1318483.50	аналитический метод	0,1	-
38	356716.88	1318457.34	аналитический метод	0,1	-
39	356720.29	1318431.40	аналитический метод	0,1	-
40	356727.06	1318406.13	аналитический метод	0,1	-
41	356737.08	1318381.96	аналитический метод	0,1	-
42	356750.16	1318359.31	аналитический метод	0,1	-
43	356766.08	1318338.55	аналитический метод	0,1	-
44	356784.58	1318320.05	аналитический метод	0,1	-
45	356805.34	1318304.13	аналитический метод	0,1	-
46	356821.03	1318294.65	аналитический метод	0,1	-
47	356849.13	1318279.39	аналитический метод	0,1	-
48	356896.07	1318244.90	аналитический метод	0,1	-

Раздел 4

План границ объекта



Используемые условные знаки и обозначения:

▲	- характерная точка защитной зоны объекта культурного наследия
76.00.000000	- кадастровый номер квартала
—————	- граница защитной зоны объекта культурного наследия
—————	- граница территории объекта культурного наследия
- - - - -	- граница кадастрового деления

49	50	200 метров от внешних границ территории памятника
50	51	200 метров от внешних границ территории памятника
51	52	200 метров от внешних границ территории памятника
52	53	200 метров от внешних границ территории памятника
53	54	200 метров от внешних границ территории памятника
54	55	200 метров от внешних границ территории памятника
55	1	200 метров от внешних границ территории памятника

УТВЕРЖДЕНО
 приказом департамента
 охраны объектов
 культурного наследия
 Ярославской области
 от 18.06.2021 № 46

ГРАФИЧЕСКОЕ ОПИСАНИЕ
 местоположения границ защитной зоны объекта культурного наследия
 регионального значения (памятника) «Дом жилой для учителей
 и священнослужителей», 1908 г. (Ярославская область, г. Гаврилов-Ям,
 ул. Клубная, д. 3)

Раздел 1

Сведения об объекте		
№ п/п	Характеристики объекта	Описание характеристик
1	2	3
1.	Местоположение объекта	Ярославская область, г. Гаврилов-Ям, ул. Клубная, д. 3
2.	Площадь объекта ± величина погрешности определения площади (Р ± Дельта Р)	46190 +/- 75 м ²
3.	Иные характеристики объекта	Содержание ограничений: В соответствии с п. 1 ст. 34.1 Федерального закона от 25.06.2002 № 73-ФЗ «Об объектах культурного наследия (памятниках истории и культуры) народов Российской Федерации» в границах защитных зон объектов культурного наследия в целях обеспечения сохранности объектов культурного наследия и композиционно-видовых связей (панорам) запрещаются строительство объектов капитального строительства и их реконструкция, связанная с изменением их параметров (высоты, количества этажей, площади), за исключением строительства и реконструкции линейных объектов.

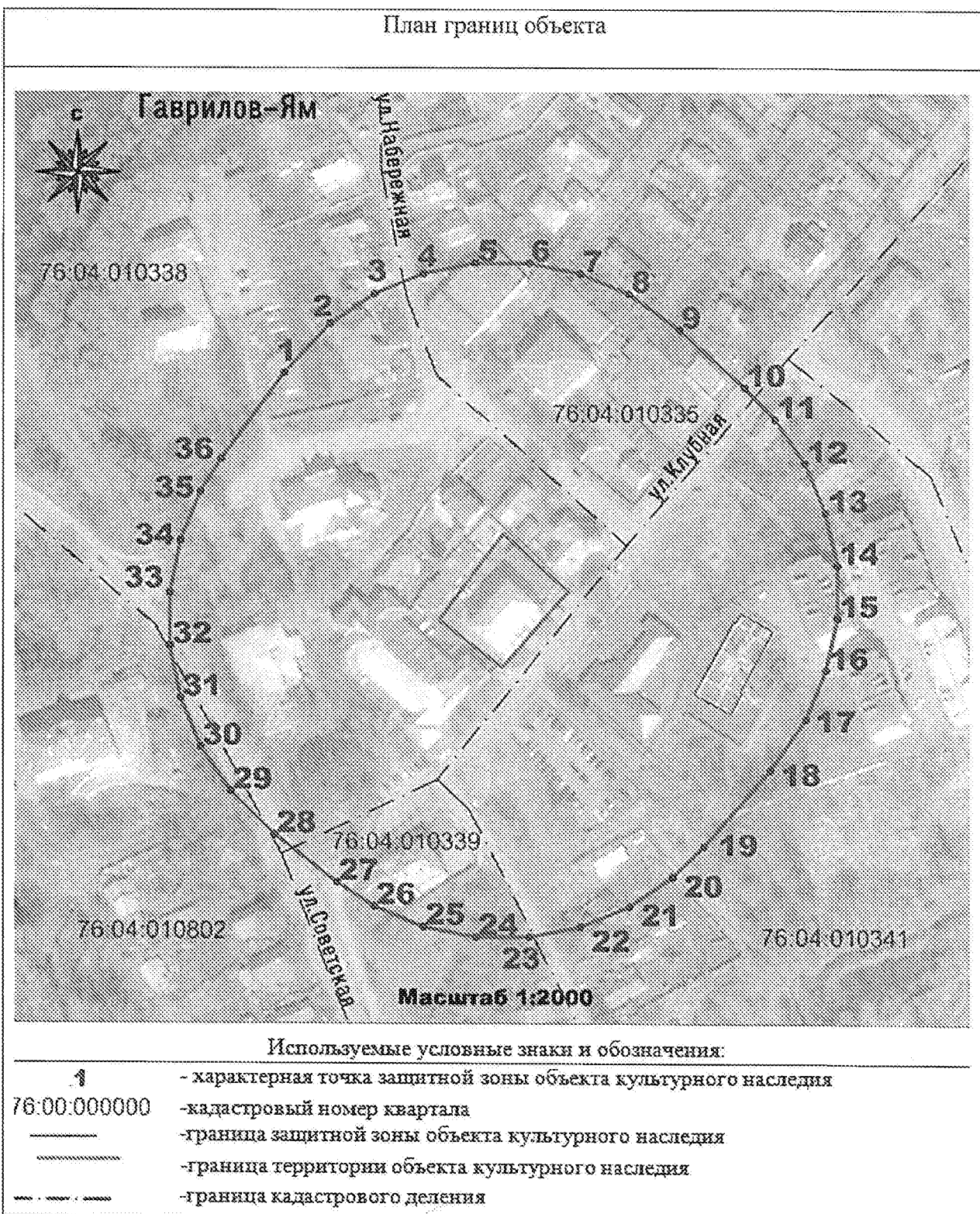
Раздел 2

Сведения о местоположении границ объекта					
1. Система координат – МСК-76.					
2. Сведения о характерных точках границ объекта:					
Обозначение характерных точек границ	Координаты, м		Метод определения координат характерной точки	Средняя квадратическая погрешность положения характерной	Описание обозначения точки на местности (при
	X	Y			

				точки (Мг), м	наличии)
1	2	3	4	5	6
1	340420.86	1328578.79	аналитический метод	0,1	-
2	340438.97	1328595.95	аналитический метод	0,1	-
3	340449.86	1328612.25	аналитический метод	0,1	-
4	340457.36	1328630.36	аналитический метод	0,1	-
5	340461.19	1328649.59	аналитический метод	0,1	-
6	340461.19	1328669.19	аналитический метод	0,1	-
7	340457.36	1328688.42	аналитический метод	0,1	-
8	340449.86	1328706.53	аналитический метод	0,1	-
9	340436.76	1328725.43	аналитический метод	0,1	-
10	340415.45	1328749.66	аналитический метод	0,1	-
11	340403.80	1328760.92	аналитический метод	0,1	-
12	340387.50	1328771.81	аналитический метод	0,1	-
13	340369.39	1328779.31	аналитический метод	0,1	-
14	340350.16	1328783.14	аналитический метод	0,1	-
15	340330.56	1328783.14	аналитический метод	0,1	-
16	340311.33	1328779.31	аналитический метод	0,1	-
17	340293.22	1328771.81	аналитический метод	0,1	-
18	340274.42	1328758.80	аналитический метод	0,1	-
19	340246.29	1328734.13	аналитический метод	0,1	-
20	340234.93	1328722.39	аналитический метод	0,1	-
21	340224.04	1328706.09	аналитический метод	0,1	-
22	340216.54	1328687.98	аналитический метод	0,1	-
23	340212.71	1328668.75	аналитический метод	0,1	-
24	340212.71	1328649.15	аналитический метод	0,1	-
25	340216.54	1328629.92	аналитический метод	0,1	-
26	340224.04	1328611.81	аналитический метод	0,1	-
27	340232.94	1328598.02	аналитический метод	0,1	-
28	340250.56	1328575.09	аналитический метод	0,1	-
29	340266.41	1328558.72	аналитический метод	0,1	-
30	340282.71	1328547.83	аналитический метод	0,1	-
31	340300.82	1328540.33	аналитический метод	0,1	-
32	340320.05	1328536.50	аналитический метод	0,1	-
33	340339.65	1328536.50	аналитический метод	0,1	-
34	340358.88	1328540.33	аналитический метод	0,1	-
35	340376.99	1328547.83	аналитический метод	0,1	-
36	340389.04	1328555.42	аналитический метод	0,1	-
I	340420.86	1328578.79	аналитический метод	0,1	-
3. Сведения о характерных точках части (частей) границы объекта:					
Обозначение характерных точек части границы	Координаты, м		Метод определения координат характерной точки	Средняя квадратическая погрешность положения характерной точки (Мг), м	Описание обозначения точки на местности (при наличии)
	X	Y			
Часть № -					
-	-	-	-	-	-

Раздел 4

План границ объекта



УТВЕРЖДЕНО
 приказом департамента
 охраны объектов
 культурного наследия
 Ярославской области
 от 19.06.2021 № 46

ГРАФИЧЕСКОЕ ОПИСАНИЕ

местоположения границ защитной зоны объекта культурного наследия
 местного (муниципального) значения (памятника) «Вотчинная контора
 Шереметевых», начало 20-х годов XIX в. (Ярославская область,
 Большесельский район, с. Новое, ул. Октябрьская, д. 5)

Раздел 1

Сведения об объекте		
№ п/п	Характеристики объекта	Описание характеристик
1	2	3
1.	Местоположение объекта	152370, Ярославская область, Большесельский район, с. Новое, ул. Октябрьская, д. 5
2.	Площадь объекта ± величина погрешности определения площади (P ± Дельта P)	41975 +/- 72 м ²
3.	Иные характеристики объекта	Содержание ограничений: В соответствии с п. 1 ст. 34.1 Федерального закона от 25.06.2002 № 73-ФЗ «Об объектах культурного наследия (памятниках истории и культуры) народов Российской Федерации» в границах защитных зон объектов культурного наследия в целях обеспечения сохранности объектов культурного наследия и композиционно-видовых связей (панорам) запрещаются строительство объектов капитального строительства и их реконструкция, связанная с изменением их параметров (высоты, количества этажей, площади), за исключением строительства и реконструкции линейных объектов.

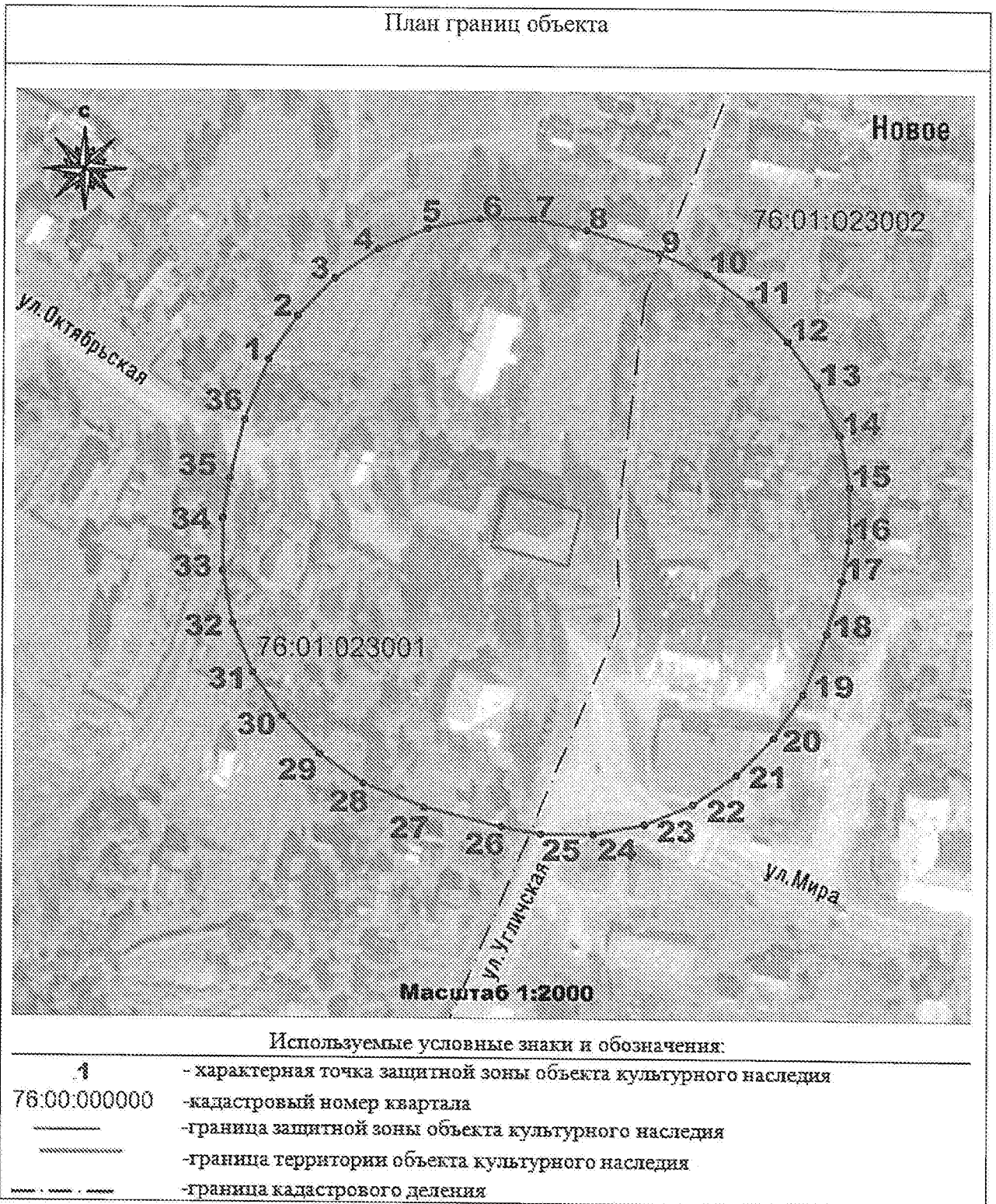
Раздел 2

Сведения о местоположении границ объекта					
1. Система координат – МСК-76.					
2. Сведения о характерных точках границ объекта:					
Обозначение характерных точек границ	Координаты, м		Метод определения координат характерной точки	Средняя квадратическая погрешность положения характерной	Описание обозначения точки на местности (при
	X	Y			

				точки (Мт), м	наличии)
1	2	3	4	5	6
1	383763.19	1263604.43	аналитический метод	0,1	-
2	383779.49	1263615.32	аналитический метод	0,1	-
3	383793.35	1263629.18	аналитический метод	0,1	-
4	383804.24	1263645.48	аналитический метод	0,1	-
5	383811.74	1263663.59	аналитический метод	0,1	-
6	383815.57	1263682.82	аналитический метод	0,1	-
7	383815.57	1263702.42	аналитический метод	0,1	-
8	383811.48	1263722.52	аналитический метод	0,1	-
9	383802.98	1263749.61	аналитический метод	0,1	-
10	383795.48	1263767.72	аналитический метод	0,1	-
11	383784.59	1263784.02	аналитический метод	0,1	-
12	383770.73	1263797.88	аналитический метод	0,1	-
13	383754.43	1263808.77	аналитический метод	0,1	-
14	383736.32	1263816.27	аналитический метод	0,1	-
15	383717.09	1263820.10	аналитический метод	0,1	-
16	383697.49	1263820.10	аналитический метод	0,1	-
17	383682.61	1263817.49	аналитический метод	0,1	-
18	383662.62	1263812.40	аналитический метод	0,1	-
19	383640.16	1263803.68	аналитический метод	0,1	-
20	383623.86	1263792.79	аналитический метод	0,1	-
21	383610.00	1263778.93	аналитический метод	0,1	-
22	383599.11	1263762.63	аналитический метод	0,1	-
23	383591.61	1263744.52	аналитический метод	0,1	-
24	383587.78	1263725.29	аналитический метод	0,1	-
25	383587.78	1263705.69	аналитический метод	0,1	-
26	383590.39	1263690.82	аналитический метод	0,1	-
27	383597.61	1263662.46	аналитический метод	0,1	-
28	383606.33	1263639.99	аналитический метод	0,1	-
29	383617.22	1263623.69	аналитический метод	0,1	-
30	383631.08	1263609.83	аналитический метод	0,1	-
31	383647.38	1263598.94	аналитический метод	0,1	-
32	383665.49	1263591.44	аналитический метод	0,1	-
33	383684.72	1263587.61	аналитический метод	0,1	-
34	383704.32	1263587.61	аналитический метод	0,1	-
35	383719.23	1263590.23	аналитический метод	0,1	-
36	383740.76	1263595.72	аналитический метод	0,1	-
1	383763.19	1263604.43	аналитический метод	0,1	-
3. Сведения о характерных точках части (частей) границы объекта:					
Обозначение характерных точек части границы	Координаты, м		Метод определения координат характерной точки	Средняя квадратическая погрешность положения характерной точки (Мт), м	Описание обозначения точки на местности (при наличии)
	X	Y			
Часть № -					
-	-	-	-	-	-

Раздел 4

План границ объекта



УТВЕРЖДЕНО
 приказом департамента
 охраны объектов
 культурного наследия
 Ярославской области
 от 17.05.2014 №46

ГРАФИЧЕСКОЕ ОПИСАНИЕ

местоположения границ защитной зоны объекта культурного наследия
 местного (муниципального) значения (памятника) «Дом Шереметевых»,
 конец XVIII в. (Ярославская область, Большесельский район, с. Новое,
 ул. Октябрьская, д. 7)

Раздел 1

Сведения об объекте		
№ п/п	Характеристики объекта	Описание характеристик
1	2	3
1.	Местоположение объекта	152370, Ярославская область, Большесельский район, с. Новое, ул. Октябрьская, д. 7
2.	Площадь объекта ± величина погрешности определения площади (Р ± Дельта Р)	43155 +/- 73 м ²
3.	Иные характеристики объекта	Содержание ограничений: В соответствии с п. 1 ст. 34.1 Федерального закона от 25.06.2002 № 73-ФЗ «Об объектах культурного наследия (памятниках истории и культуры) народов Российской Федерации» в границах защитных зон объектов культурного наследия в целях обеспечения сохранности объектов культурного наследия и композиционно-видовых связей (панорам) запрещаются строительство объектов капитального строительства и их реконструкция, связанная с изменением их параметров (высоты, количества этажей, площади), за исключением строительства и реконструкции линейных объектов.

Раздел 2

Сведения о местоположении границ объекта					
1. Система координат – МСК-76.					
2. Сведения о характерных точках границ объекта:					
Обозначение характерных точек границ	Координаты, м		Метод определения координат характерной точки	Средняя квадратическая погрешность положения характерной	Описание обозначения точки на местности (при
	X	Y			

				точки (Мт), м	наличии)
1	2	3	4	5	6
1	383751.30	1263564.30	аналитический метод	0,1	-
2	383773.75	1263573.01	аналитический метод	0,1	-
3	383790.05	1263583.90	аналитический метод	0,1	-
4	383803.91	1263597.76	аналитический метод	0,1	-
5	383814.80	1263614.06	аналитический метод	0,1	-
6	383822.30	1263632.17	аналитический метод	0,1	-
7	383826.13	1263651.40	аналитический метод	0,1	-
8	383826.13	1263671.00	аналитический метод	0,1	-
9	383822.30	1263690.23	аналитический метод	0,1	-
10	383812.13	1263722.69	аналитический метод	0,1	-
11	383804.90	1263739.93	аналитический метод	0,1	-
12	383794.01	1263756.23	аналитический метод	0,1	-
13	383780.15	1263770.09	аналитический метод	0,1	-
14	383763.85	1263780.98	аналитический метод	0,1	-
15	383745.74	1263788.48	аналитический метод	0,1	-
16	383726.51	1263792.31	аналитический метод	0,1	-
17	383706.91	1263792.31	аналитический метод	0,1	-
18	383692.00	1263789.69	аналитический метод	0,1	-
19	383670.71	1263784.26	аналитический метод	0,1	-
20	383648.28	1263775.55	аналитический метод	0,1	-
21	383631.98	1263764.66	аналитический метод	0,1	-
22	383618.12	1263750.80	аналитический метод	0,1	-
23	383607.23	1263734.50	аналитический метод	0,1	-
24	383599.73	1263716.39	аналитический метод	0,1	-
25	383595.90	1263697.16	аналитический метод	0,1	-
26	383595.90	1263677.56	аналитический метод	0,1	-
27	383598.51	1263662.70	аналитический метод	0,1	-
28	383606.66	1263630.67	аналитический метод	0,1	-
29	383615.38	1263608.19	аналитический метод	0,1	-
30	383626.27	1263591.89	аналитический метод	0,1	-
31	383640.13	1263578.03	аналитический метод	0,1	-
32	383656.43	1263567.14	аналитический метод	0,1	-
33	383674.54	1263559.64	аналитический метод	0,1	-
34	383693.77	1263555.81	аналитический метод	0,1	-
35	383713.37	1263555.81	аналитический метод	0,1	-
36	383728.26	1263558.43	аналитический метод	0,1	-
I	383751.30	1263564.30	аналитический метод	0,1	-
3. Сведения о характерных точках части (частей) границы объекта:					
Обозначение характерных точек части границы	Координаты, м		Метод определения координат характерной точки	Средняя квадратическая погрешность положения характерной точки (Мт), м	Описание обозначения точки на местности (при наличии)
	X	Y			
Часть № -					
-	-	-	-	-	-

Раздел 4

План границ объекта

