ЗАРЕГИСТРИРОВАН
12.11.2020
в Министерстве юстиции Российской Федерации
36-10604

ДЕПАРТАМЕНТ ОХРАНЫ ОБЪЕКТОВ КУЛЬТУРНОГО НАСЛЕДИЯ ЯРОСЛАВСКОЙ ОБЛАСТИ

ПРИКАЗ

от 12.11.2020 №133
г. Ярославль

Об утверждении графического
описания местоположения границ
защитных зон объектов
культурного наследия

В соответствии со статьями 20.2, 34.1 и 63 Федерального закона от 25 июня 2002 года № 73-ФЗ «Об объектах культурного наследия (памятниках истории и культуры) народов Российской Федерации», Положением о департаменте охраны объектов культурного наследия Ярославской области, утвержденным постановлением Правительства области от 17.06.2015 № 659-п «О департаменте охраны объектов культурного наследия Ярославской области»,
ДЕПАРТАМЕНТ ОХРАНЫ ОБЪЕКТОВ КУЛЬТУРНОГО НАСЛЕДИЯ ЯРОСЛАВСКОЙ ОБЛАСТИ ПРИКАЗЫВАЕТ:

1. Утвердить прилагаемые:

1.1. Графическое описание местоположения границ защитной зоны объекта культурного наследия регионального значения (памятника) «Пожарное депо», 1902 г. (Ярославская область, Угличский район, Ильинское сельское поселение, с. Заозерье, ул. Учительская, д. 1).

1.2. Графическое описание местоположения границ защитной зоны объекта культурного наследия регионального значения (памятника) «Лавка», начало XX в. (Ярославская область, Угличский район, Ильинское сельское поселение, с. Заозерье, ул. Волхонка, д. 8).

1.3. Графическое описание местоположения границ защитной зоны объекта культурного наследия регионального значения (памятника) «Склад», 1911 г. (Ярославская область, Угличский район, Ильинское сельское поселение, с. Заозерье, ул. Волхонка, д. 6).

1.4. Графическое описание местоположения границ защитной зоны объекта культурного наследия регионального значения (памятника)

«Богадельня», 2-я пол. XIX в. (Ярославская область, Угличский район, Ильинское сельское поселение, с. Заозерье, ул. Волхонка, д. 12).

1.5. Графическое описание местоположения границ защитной зоны объекта культурного наследия регионального значения (памятника) «Дом (деревянный), в котором в детские и юношеские годы жил генерал-лейтенант Ф.М. Харитонов», 1898 – 1910 гг. (кон. XIX в.) (Ярославская область, г. Рыбинск, ул. Харитонова, д. 17).

1.6. Графическое описание местоположения границ защитной зоны объекта культурного наследия регионального значения (памятника) «Городская водонапорная башня», 1890 г. (Ярославская область, г. Рыбинск, ул. Куйбышева, д. 1а).

1.7. Графическое описание местоположения границ защитной зоны объекта культурного наследия регионального значения (ансамбля) «Храмовый ансамбль», 1812 г. (Ярославская область, Угличский район, с. Ордино).

1.8. Графическое описание местоположения границ защитной зоны объекта культурного наследия регионального значения (памятника) «Церковь Иоакима и Анны», 1736 г. (Ярославская область, Ярославский район, с. Лучинское).

1.9. Графическое описание местоположения границ защитной зоны объекта культурного наследия регионального значения (памятника) «Дом жилой», кон. XIX в. (Ярославская область, Угличский район, Ильинское сельское поселение, с. Заозерье, ул. 1-я Кузнечная, д. 20).

1.10. Графическое описание местоположения границ защитной зоны объекта культурного наследия регионального значения (памятника) «Дом управляющего», сер. XIX в. (Ярославская область, Угличский район, Ильинское сельское поселение, с. Заозерье, ул. 1-я Кузнечная, д. 26).

2. Установить режим использования земель в границах защитных зон объектов культурного наследия регионального значения, указанных в пункте 1, согласно пункту 1 статьи 34.1 Федерального закона от 25 июня 2002 года № 73-ФЗ «Об объектах культурного наследия (памятниках истории и культуры) народов Российской Федерации».

3. Контроль за исполнением приказа возложить на начальника отдела учета объектов культурного наследия департамента Рязанову Т.В.

4. Приказ вступает в силу со дня его официального опубликования.

Заместитель
директора департамента Н.Л. Грушевская

УТВЕРЖДЕНО
приказом департамента
охраны объектов
культурного наследия
Ярославской области
от 12.11.2020 №135

ГРАФИЧЕСКОЕ ОПИСАНИЕ
местоположения границ защитной зоны объекта культурного наследия регионального значения (памятника) «Пожарное депо», 1902 г. (Ярославская область, Угличский район, Ильинское сельское поселение, с. Заозерье, ул. Учительская, д. 1)

Раздел 1

Сведения об объекте		
№ п/п	Характеристики объекта	Описание характеристик
1	2	3
1.	Местоположение объекта	Российская Федерация, Ярославская область, Угличский район, Ильинское сельское поселение, с. Заозерье, ул. Учительская, д. 1
2.	Площадь объекта ± величина погрешности определения площади (Р ± Дельта Р)	137341 кв. м. ± 130 кв. м.
3.	Иные характеристики объекта	Содержание ограничений: В соответствии с п. 1 ст. 34.1 Федерального закона от 25.06.2002 № 73-ФЗ «Об объектах культурного наследия (памятниках истории и культуры) народов Российской Федерации» в границах защитных зон объектов культурного наследия в целях обеспечения сохранности объектов культурного наследия и композиционно-видовых связей (панорам) запрещаются строительство объектов капитального строительства и их реконструкция, связанная с изменением их параметров (высоты, количества этажей, площади), за исключением строительства и реконструкции линейных объектов.

Раздел 2

Сведения о местоположении границ объекта				
1. Система координат – МСК-76.				
2. Сведения о характерных точках границ объекта:				
Обозначение	Координаты, м	Метод определения	Средняя	Описание

характерных точек границ	X	Y	координат характерной точки	квадратическая погрешность положения характерной точки (Mt), м	обозначения точки на местности (при наличии)
1	2	3	4	5	6
1	327330,08	1231599,13	картометрический метод	0,10	-
2	327344,02	1231608,02	картометрический метод	0,10	-
3	327357,18	1231618,03	картометрический метод	0,10	-
4	327369,46	1231629,09	картометрический метод	0,10	-
5	327380,79	1231641,12	картометрический метод	0,10	-
6	327391,09	1231654,05	картометрический метод	0,10	-
7	327400,29	1231667,79	картометрический метод	0,10	-
8	327408,31	1231682,24	картометрический метод	0,10	-
9	327415,12	1231697,30	картометрический метод	0,10	-
10	327420,66	1231712,87	картометрический метод	0,10	-
11	327424,90	1231728,85	картометрический метод	0,10	-
12	327427,80	1231745,13	картометрический метод	0,10	-
13	327429,18	1231758,69	картометрический метод	0,10	-
14	327430,32	1231775,68	картометрический метод	0,10	-
15	327430,74	1231792,20	картометрический метод	0,10	-
16	327429,80	1231808,71	картометрический метод	0,10	-
17	327427,50	1231825,07	картометрический метод	0,10	-
18	327423,85	1231841,20	картометрический метод	0,10	-
19	327418,89	1231856,96	картометрический метод	0,10	-
20	327412,64	1231872,27	картометрический метод	0,10	-
21	327405,15	1231887,00	картометрический метод	0,10	-
22	327396,47	1231901,07	картометрический метод	0,10	-
23	327386,65	1231914,37	картометрический метод	0,10	-
24	327375,77	1231926,81	картометрический метод	0,10	-
25	327363,90	1231938,32	картометрический метод	0,10	-
26	327351,12	1231948,80	картометрический метод	0,10	-
27	327337,52	1231958,20	картометрический метод	0,10	-
28	327323,19	1231966,43	картометрический метод	0,10	-
29	327308,23	1231973,46	картометрический метод	0,10	-
30	327292,73	1231979,23	картометрический метод	0,10	-
31	327276,82	1231983,69	картометрический метод	0,10	-
32	327260,59	1231986,83	картометрический метод	0,10	-
33	327244,16	1231988,62	картометрический метод	0,10	-
34	327241,26	1231988,79	картометрический метод	0,10	-
35	327229,27	1231989,42	картометрический метод	0,10	-
36	327212,74	1231989,61	картометрический метод	0,10	-
37	327196,26	1231988,43	картометрический метод	0,10	-
38	327179,92	1231985,89	картометрический метод	0,10	-
39	327163,85	1231982,01	картометрический метод	0,10	-
40	327148,16	1231976,82	картометрический метод	0,10	-
41	327132,95	1231970,34	картометрический метод	0,10	-
42	327118,32	1231962,64	картометрический метод	0,10	-

1	2	3	4	5	6
43	327104,39	1231953,75	картометрический метод	0,10	-
44	327091,23	1231943,75	картометрический метод	0,10	-
45	327078,94	1231932,69	картометрический метод	0,10	-
46	327067,61	1231920,65	картометрический метод	0,10	-
47	327057,31	1231907,72	картометрический метод	0,10	-
48	327048,12	1231893,99	картометрический метод	0,10	-
49	327040,09	1231879,54	картометрический метод	0,10	-
50	327033,28	1231864,47	картометрический метод	0,10	-
51	327027,74	1231848,90	картометрический метод	0,10	-
52	327023,50	1231832,92	картометрический метод	0,10	-
53	327020,60	1231816,65	картометрический метод	0,10	-
54	327019,23	1231803,09	картометрический метод	0,10	-
55	327018,09	1231786,10	картометрический метод	0,10	-
56	327017,66	1231769,57	картометрический метод	0,10	-
57	327018,60	1231753,07	картометрический метод	0,10	-
58	327020,91	1231736,70	картометрический метод	0,10	-
59	327024,55	1231720,58	картометрический метод	0,10	-
60	327029,52	1231704,81	картометрический метод	0,10	-
61	327035,76	1231689,51	картометрический метод	0,10	-
62	327043,26	1231674,77	картометрический метод	0,10	-
63	327051,94	1231660,71	картометрический метод	0,10	-
64	327061,75	1231647,41	картометрический метод	0,10	-
65	327072,63	1231634,96	картометрический метод	0,10	-
66	327084,50	1231623,46	картометрический метод	0,10	-
67	327097,28	1231612,97	картометрический метод	0,10	-
68	327110,89	1231603,58	картометрический метод	0,10	-
69	327125,22	1231595,34	картометрический метод	0,10	-
70	327140,18	1231588,32	картометрический метод	0,10	-
71	327155,67	1231582,55	картометрический метод	0,10	-
72	327171,59	1231578,08	картометрический метод	0,10	-
73	327187,81	1231574,94	картометрический метод	0,10	-
74	327204,25	1231573,16	картометрический метод	0,10	-
75	327207,14	1231572,98	картометрический метод	0,10	-
76	327219,13	1231572,35	картометрический метод	0,10	-
77	327235,66	1231572,17	картометрический метод	0,10	-
78	327252,15	1231573,35	картометрический метод	0,10	-
79	327268,48	1231575,89	картометрический метод	0,10	-
80	327284,55	1231579,77	картометрический метод	0,10	-
81	327300,25	1231584,96	картометрический метод	0,10	-
82	327315,46	1231591,43	картометрический метод	0,10	-
1	327330,08	1231599,13	картометрический метод	0,10	-

3. Сведения о характерных точках части (частей) границы объекта:

Обозначение	Координаты, м	Метод определения	Средняя	Описание

1	2	3	4	5	6
характерных точек части границы	X	Y	координат характерной точки	квадратическая погрешность положения характерной точки (Mt), м	обозначения точки на местности (при наличии)
Часть № -					
-	-	-	-	-	-

Раздел 3

Сведения о местоположении измененных (уточненных) границ объекта							
1. Система координат – МСК-76.							
2. Сведения о характерных точках границ объекта:							
Обозначение характерных точек границ	Существующие координаты, м		Измененные (уточненные) координаты, м		Метод определения координат характерной точки	Средняя квадратическая погрешность положения характерной точки (Mt), м	Описание обозначения точки на местности (при наличии)
	X	Y	X	Y			
1	2	3	4	5	6	7	8
-	-	-	-	-	-	-	-
3. Сведения о характерных точках части (частей) границы объекта:							
Часть № -							
Обозначение характерных точек границ	Существующие координаты, м		Измененные (уточненные) координаты, м		Метод определения координат характерной точки	Средняя квадратическая погрешность положения характерной точки (Mt), м	Описание обозначения точки на местности (при наличии)
	X	Y	X	Y			
1	2	3	4	5	6	7	8
-	-	-	-	-	-	-	-

Раздел 4

План границ объекта

Масштаб 1:5000

Используемые условные знаки и обозначения:

●1 - характерная точка контура, сведения о которой позволяют однозначно определить её на местности

——— - вновь образованная часть контура, сведения о которой достаточны для определения её местоположения

Текстовое описание местоположения границ объекта

Прохождение границы		Описание прохождения границы
от точки	до точки	
1	2	3
1	2	200 м от линии внешней стены памятника
2	3	200 м от линии внешней стены памятника
3	4	200 м от линии внешней стены памятника
4	5	200 м от линии внешней стены памятника
5	6	200 м от линии внешней стены памятника
6	7	200 м от линии внешней стены памятника
7	8	200 м от линии внешней стены памятника
8	9	200 м от линии внешней стены памятника
9	10	200 м от линии внешней стены памятника
10	11	200 м от линии внешней стены памятника
11	12	200 м от линии внешней стены памятника
12	13	200 м от линии внешней стены памятника
13	14	200 м от линии внешней стены памятника
14	15	200 м от линии внешней стены памятника
15	16	200 м от линии внешней стены памятника
16	17	200 м от линии внешней стены памятника
17	18	200 м от линии внешней стены памятника
18	19	200 м от линии внешней стены памятника
19	20	200 м от линии внешней стены памятника
20	21	200 м от линии внешней стены памятника
21	22	200 м от линии внешней стены памятника
22	23	200 м от линии внешней стены памятника
23	24	200 м от линии внешней стены памятника
24	25	200 м от линии внешней стены памятника
25	26	200 м от линии внешней стены памятника
26	27	200 м от линии внешней стены памятника
27	28	200 м от линии внешней стены памятника
28	29	200 м от линии внешней стены памятника
29	30	200 м от линии внешней стены памятника
30	31	200 м от линии внешней стены памятника
31	32	200 м от линии внешней стены памятника
32	33	200 м от линии внешней стены памятника
33	34	200 м от линии внешней стены памятника
34	35	200 м от линии внешней стены памятника
35	36	200 м от линии внешней стены памятника
36	37	200 м от линии внешней стены памятника
37	38	200 м от линии внешней стены памятника
38	39	200 м от линии внешней стены памятника
39	40	200 м от линии внешней стены памятника
40	41	200 м от линии внешней стены памятника
41	42	200 м от линии внешней стены памятника
42	43	200 м от линии внешней стены памятника
43	44	200 м от линии внешней стены памятника
44	45	200 м от линии внешней стены памятника
45	46	200 м от линии внешней стены памятника
46	47	200 м от линии внешней стены памятника
47	48	200 м от линии внешней стены памятника
48	49	200 м от линии внешней стены памятника

49	50	200 м от линии внешней стены памятника
50	51	200 м от линии внешней стены памятника
51	52	200 м от линии внешней стены памятника
52	53	200 м от линии внешней стены памятника
53	54	200 м от линии внешней стены памятника
54	55	200 м от линии внешней стены памятника
55	56	200 м от линии внешней стены памятника
56	57	200 м от линии внешней стены памятника
57	58	200 м от линии внешней стены памятника
58	59	200 м от линии внешней стены памятника
59	60	200 м от линии внешней стены памятника
60	61	200 м от линии внешней стены памятника
61	62	200 м от линии внешней стены памятника
62	63	200 м от линии внешней стены памятника
63	64	200 м от линии внешней стены памятника
64	65	200 м от линии внешней стены памятника
65	66	200 м от линии внешней стены памятника
66	67	200 м от линии внешней стены памятника
67	68	200 м от линии внешней стены памятника
68	69	200 м от линии внешней стены памятника
69	70	200 м от линии внешней стены памятника
70	71	200 м от линии внешней стены памятника
71	72	200 м от линии внешней стены памятника
72	73	200 м от линии внешней стены памятника
73	74	200 м от линии внешней стены памятника
74	75	200 м от линии внешней стены памятника
75	76	200 м от линии внешней стены памятника
76	77	200 м от линии внешней стены памятника
77	78	200 м от линии внешней стены памятника
78	79	200 м от линии внешней стены памятника
79	80	200 м от линии внешней стены памятника
80	81	200 м от линии внешней стены памятника
81	82	200 м от линии внешней стены памятника
82	1	200 м от линии внешней стены памятника

УТВЕРЖДЕНО
приказом департамента
охраны объектов
культурного наследия
Ярославской области
от 12.11.2020 № 133

ГРАФИЧЕСКОЕ ОПИСАНИЕ
местоположения границ защитной зоны объекта культурного наследия регионального значения (памятника) «Лавка», начало XX в. (Ярославская область, Угличский район, Ильинское сельское поселение, с. Заозерье, ул. Волхонка, д. 8)

Раздел 1

Сведения об объекте		
№ п/п	Характеристики объекта	Описание характеристик
1	2	3
1.	Местоположение объекта	Российская Федерация, Ярославская область, Угличский район, Ильинское сельское поселение, с. Заозерье, ул. Волхонка, д. 8
2.	Площадь объекта ± величина погрешности определения площади (Р ± Дельта Р)	139678 кв. м. ± 131 кв. м.
3.	Иные характеристики объекта	Содержание ограничений: В соответствии с п. 1 ст. 34.1 Федерального закона от 25.06.2002 № 73-ФЗ «Об объектах культурного наследия (памятниках истории и культуры) народов Российской Федерации» в границах защитных зон объектов культурного наследия в целях обеспечения сохранности объектов культурного наследия и композиционно-видовых связей (панорам) запрещаются строительство объектов капитального строительства и их реконструкция, связанная с изменением их параметров (высоты, количества этажей, площади), за исключением строительства и реконструкции линейных объектов.

Раздел 2

Сведения о местоположении границ объекта				
1. Система координат – МСК-76.				
2. Сведения о характерных точках границ объекта:				
Обозначение	Координаты, м	Метод определения	Средняя	Описание

характерных точек границ	X	Y	координат характерной точки	квадратическая погрешность положения характерной точки (Mt), м	обозначения точки на местности (при наличии)
1	2	3	4	5	6
1	327496,84	1231491,66	картометрический метод	0,10	-
2	327510,28	1231501,29	картометрический метод	0,10	-
3	327522,87	1231512,00	картометрический метод	0,10	-
4	327534,53	1231523,71	картометрический метод	0,10	-
5	327545,19	1231536,34	картометрический метод	0,10	-
6	327554,77	1231549,82	картометрический метод	0,10	-
7	327563,20	1231564,03	картометрический метод	0,10	-
8	327570,43	1231578,90	картометрический метод	0,10	-
9	327576,41	1231594,31	картометрический метод	0,10	-
10	327581,10	1231610,16	картометрический метод	0,10	-
11	327584,46	1231626,35	картометрический метод	0,10	-
12	327586,47	1231642,75	картометрический метод	0,10	-
13	327587,12	1231659,27	картометрический метод	0,10	-
14	327587,10	1231661,90	картометрический метод	0,10	-
15	327586,78	1231682,63	картометрический метод	0,10	-
16	327585,85	1231699,14	картометрический метод	0,10	-
17	327583,56	1231715,51	картометрический метод	0,10	-
18	327579,92	1231731,63	картометрический метод	0,10	-
19	327574,96	1231747,40	картометрический метод	0,10	-
20	327568,72	1231762,71	картометрический метод	0,10	-
21	327561,24	1231777,45	картометрический метод	0,10	-
22	327552,56	1231791,52	картометрический метод	0,10	-
23	327542,75	1231804,82	картометрический метод	0,10	-
24	327531,88	1231817,27	картометрический метод	0,10	-
25	327520,02	1231828,78	картометрический метод	0,10	-
26	327507,24	1231839,28	картометрический метод	0,10	-
27	327493,65	1231848,68	картометрический метод	0,10	-
28	327479,32	1231856,92	картометрический метод	0,10	-
29	327464,36	1231863,96	картометрический метод	0,10	-
30	327448,87	1231869,73	картометрический метод	0,10	-
31	327432,96	1231874,21	картометрический метод	0,10	-
32	327416,73	1231877,35	картометрический метод	0,10	-
33	327400,30	1231879,15	картометрический метод	0,10	-
34	327386,66	1231879,60	картометрический метод	0,10	-
35	327372,76	1231879,59	картометрический метод	0,10	-
36	327356,25	1231878,90	картометрический метод	0,10	-
37	327339,84	1231876,84	картометрический метод	0,10	-
38	327323,67	1231873,44	картометрический метод	0,10	-
39	327307,83	1231868,71	картометрический метод	0,10	-
40	327292,43	1231862,69	картометрический метод	0,10	-
41	327277,59	1231855,42	картометрический метод	0,10	-
42	327263,39	1231846,95	картометрический метод	0,10	-

1	2	3	4	5	6
43	327249,95	1231837,33	картометрический метод	0,10	-
44	327237,34	1231826,64	картометрический метод	0,10	-
45	327225,66	1231814,95	картометрический метод	0,10	-
46	327214,99	1231802,32	картометрический метод	0,10	-
47	327205,39	1231788,86	картометрический метод	0,10	-
48	327196,94	1231774,66	картометрический метод	0,10	-
49	327189,69	1231759,80	картометрический метод	0,10	-
50	327183,69	1231744,40	картометрический метод	0,10	-
51	327178,99	1231728,55	картометрический метод	0,10	-
52	327175,61	1231712,37	картометрический метод	0,10	-
53	327173,58	1231695,97	картометрический метод	0,10	-
54	327172,90	1231679,45	картометрический метод	0,10	-
55	327172,92	1231677,00	картометрический метод	0,10	-
56	327173,19	1231656,25	картометрический метод	0,10	-
57	327174,09	1231639,74	картометрический метод	0,10	-
58	327176,34	1231623,37	картометрический метод	0,10	-
59	327179,95	1231607,23	картометрический метод	0,10	-
60	327184,87	1231591,45	картометрический метод	0,10	-
61	327191,08	1231576,13	картометрический метод	0,10	-
62	327198,53	1231561,38	картометрический метод	0,10	-
63	327207,17	1231547,29	картометрический метод	0,10	-
64	327216,95	1231533,96	картометрический метод	0,10	-
65	327227,80	1231521,49	картометрический метод	0,10	-
66	327239,64	1231509,95	картометрический метод	0,10	-
67	327252,39	1231499,43	картометрический метод	0,10	-
68	327265,97	1231490,00	картометрический метод	0,10	-
69	327280,28	1231481,73	картометрический метод	0,10	-
70	327295,22	1231474,66	картометрический метод	0,10	-
71	327310,69	1231468,85	картометрический метод	0,10	-
72	327326,60	1231464,34	картометрический метод	0,10	-
73	327342,82	1231461,16	картометрический метод	0,10	-
74	327359,25	1231459,33	картометрический метод	0,10	-
75	327373,57	1231458,84	картометрический метод	0,10	-
76	327387,52	1231458,87	картометрический метод	0,10	-
77	327404,03	1231459,59	картометрический метод	0,10	-
78	327420,43	1231461,66	картометрический метод	0,10	-
79	327436,60	1231465,09	картометрический метод	0,10	-
80	327452,44	1231469,84	картометрический метод	0,10	-
81	327467,82	1231475,88	картометрический метод	0,10	-
82	327482,66	1231483,17	картометрический метод	0,10	-
1	327496,84	1231491,66	картометрический метод	0,10	-

3. Сведения о характерных точках части (частей) границы объекта:

Обозначение	Координаты, м	Метод определения	Средняя	Описание

1	2	3	4	5	6
характерных точек части границы	X	Y	координат характерной точки	квадратическая погрешность положения характерной точки (Mt), м	обозначения точки на местности (при наличии)
Часть № -					
-	-	-	-	-	-

Раздел 3

Сведения о местоположении измененных (уточненных) границ объекта							
1. Система координат – МСК-76.							
2. Сведения о характерных точках границ объекта:							
Обозначение характерных точек границ	Существующие координаты, м		Измененные (уточненные) координаты, м		Метод определения координат характерной точки	Средняя квадратическая погрешность положения характерной точки (Mt), м	Описание обозначения точки на местности (при наличии)
	X	Y	X	Y			
1	2	3	4	5	6	7	8
-	-	-	-	-	-	-	-
3. Сведения о характерных точках части (частей) границы объекта:							
Часть № -							
Обозначение характерных точек границ	Существующие координаты, м		Измененные (уточненные) координаты, м		Метод определения координат характерной точки	Средняя квадратическая погрешность положения характерной точки (Mt), м	Описание обозначения точки на местности (при наличии)
	X	Y	X	Y			
1	2	3	4	5	6	7	8
-	-	-	-	-	-	-	-

Раздел 4

План границ объекта



Масштаб 1:5000

Используемые условные знаки и обозначения:

●1 - характерная точка контура, сведения о которой позволяют однозначно определить её на местности

——— - вновь образованная часть контура, сведения о которой достаточны для определения её местоположения

Текстовое описание местоположения границ объекта

Прохождение границы		Описание прохождения границы
от точки	до точки	
1	2	3
1	2	200 м от линии внешней стены памятника
2	3	200 м от линии внешней стены памятника
3	4	200 м от линии внешней стены памятника
4	5	200 м от линии внешней стены памятника
5	6	200 м от линии внешней стены памятника
6	7	200 м от линии внешней стены памятника
7	8	200 м от линии внешней стены памятника
8	9	200 м от линии внешней стены памятника
9	10	200 м от линии внешней стены памятника
10	11	200 м от линии внешней стены памятника
11	12	200 м от линии внешней стены памятника
12	13	200 м от линии внешней стены памятника
13	14	200 м от линии внешней стены памятника
14	15	200 м от линии внешней стены памятника
15	16	200 м от линии внешней стены памятника
16	17	200 м от линии внешней стены памятника
17	18	200 м от линии внешней стены памятника
18	19	200 м от линии внешней стены памятника
19	20	200 м от линии внешней стены памятника
20	21	200 м от линии внешней стены памятника
21	22	200 м от линии внешней стены памятника
22	23	200 м от линии внешней стены памятника
23	24	200 м от линии внешней стены памятника
24	25	200 м от линии внешней стены памятника
25	26	200 м от линии внешней стены памятника
26	27	200 м от линии внешней стены памятника
27	28	200 м от линии внешней стены памятника
28	29	200 м от линии внешней стены памятника
29	30	200 м от линии внешней стены памятника
30	31	200 м от линии внешней стены памятника
31	32	200 м от линии внешней стены памятника
32	33	200 м от линии внешней стены памятника
33	34	200 м от линии внешней стены памятника
34	35	200 м от линии внешней стены памятника
35	36	200 м от линии внешней стены памятника
36	37	200 м от линии внешней стены памятника
37	38	200 м от линии внешней стены памятника
38	39	200 м от линии внешней стены памятника
39	40	200 м от линии внешней стены памятника
40	41	200 м от линии внешней стены памятника
41	42	200 м от линии внешней стены памятника
42	43	200 м от линии внешней стены памятника
43	44	200 м от линии внешней стены памятника
44	45	200 м от линии внешней стены памятника
45	46	200 м от линии внешней стены памятника
46	47	200 м от линии внешней стены памятника
47	48	200 м от линии внешней стены памятника
48	49	200 м от линии внешней стены памятника

49	50	200 м от линии внешней стены памятника
50	51	200 м от линии внешней стены памятника
51	52	200 м от линии внешней стены памятника
52	53	200 м от линии внешней стены памятника
53	54	200 м от линии внешней стены памятника
54	55	200 м от линии внешней стены памятника
55	56	200 м от линии внешней стены памятника
56	57	200 м от линии внешней стены памятника
57	58	200 м от линии внешней стены памятника
58	59	200 м от линии внешней стены памятника
59	60	200 м от линии внешней стены памятника
60	61	200 м от линии внешней стены памятника
61	62	200 м от линии внешней стены памятника
62	63	200 м от линии внешней стены памятника
63	64	200 м от линии внешней стены памятника
64	65	200 м от линии внешней стены памятника
65	66	200 м от линии внешней стены памятника
66	67	200 м от линии внешней стены памятника
67	68	200 м от линии внешней стены памятника
68	69	200 м от линии внешней стены памятника
69	70	200 м от линии внешней стены памятника
70	71	200 м от линии внешней стены памятника
71	72	200 м от линии внешней стены памятника
72	73	200 м от линии внешней стены памятника
73	74	200 м от линии внешней стены памятника
74	75	200 м от линии внешней стены памятника
75	76	200 м от линии внешней стены памятника
76	77	200 м от линии внешней стены памятника
77	78	200 м от линии внешней стены памятника
78	79	200 м от линии внешней стены памятника
79	80	200 м от линии внешней стены памятника
80	81	200 м от линии внешней стены памятника
81	82	200 м от линии внешней стены памятника
82	1	200 м от линии внешней стены памятника

УТВЕРЖДЕНО
приказом департамента
охраны объектов
культурного наследия
Ярославской области
от 12.11.2020 № -133

ГРАФИЧЕСКОЕ ОПИСАНИЕ
местоположения границ защитной зоны объекта культурного наследия регионального значения (памятника) «Склад», 1911 г. (Ярославская область, Угличский район, Ильинское сельское поселение, с. Заозерье, ул. Волхонка, д. 6)

Раздел 1

Сведения об объекте		
№ п/п	Характеристики объекта	Описание характеристик
1	2	3
1.	Местоположение объекта	Российская Федерация, Ярославская область, Угличский район, Ильинское сельское поселение, с. Заозерье, ул. Волхонка, д. 6
2.	Площадь объекта ± величина погрешности определения площади (Р ± Дельта Р)	143096 кв. м. ± 132 кв. м.
3.	Иные характеристики объекта	Содержание ограничений: В соответствии с п. 1 ст. 34.1 Федерального закона от 25.06.2002 № 73-ФЗ «Об объектах культурного наследия (памятниках истории и культуры) народов Российской Федерации» в границах защитных зон объектов культурного наследия в целях обеспечения сохранности объектов культурного наследия и композиционно-видовых связей (панорам) запрещаются строительство объектов капитального строительства и их реконструкция, связанная с изменением их параметров (высоты, количества этажей, площади), за исключением строительства и реконструкции линейных объектов.

Раздел 2

Сведения о местоположении границ объекта				
1. Система координат – МСК-76.				
2. Сведения о характерных точках границ объекта:				
Обозначение	Координаты, м	Метод определения	Средняя	Описание

характерных точек границ	X	Y	координат характерной точки	квадратическая погрешность положения характерной точки (Mt), м	обозначения точки на местности (при наличии)
1	2	3	4	5	6
1	327518,50	1231522,00	картометрический метод	0,10	-
2	327529,30	1231534,51	картометрический метод	0,10	-
3	327539,04	1231547,87	картометрический метод	0,10	-
4	327547,64	1231561,98	картометрический метод	0,10	-
5	327555,04	1231576,76	картометрический метод	0,10	-
6	327561,20	1231592,10	картометрический метод	0,10	-
7	327566,07	1231607,90	картометрический метод	0,10	-
8	327569,62	1231624,04	картометрический метод	0,10	-
9	327571,82	1231640,43	картометрический метод	0,10	-
10	327572,66	1231656,93	картометрический метод	0,10	-
11	327572,66	1231660,91	картометрический метод	0,10	-
12	327572,44	1231682,76	картометрический метод	0,10	-
13	327571,59	1231699,27	картометрический метод	0,10	-
14	327569,38	1231715,65	картометрический метод	0,10	-
15	327565,82	1231731,80	картометрический метод	0,10	-
16	327560,94	1231747,59	картометрический метод	0,10	-
17	327554,77	1231762,93	картометрический метод	0,10	-
18	327547,36	1231777,70	картометрический метод	0,10	-
19	327538,76	1231791,81	картометрический метод	0,10	-
20	327529,02	1231805,17	картометрический метод	0,10	-
21	327518,20	1231817,67	картометрический метод	0,10	-
22	327506,40	1231829,24	картометрический метод	0,10	-
23	327493,67	1231839,80	картометрический метод	0,10	-
24	327480,12	1231849,26	картометрический метод	0,10	-
25	327465,84	1231857,58	картометрический метод	0,10	-
26	327450,91	1231864,69	картометрический метод	0,10	-
27	327435,45	1231870,54	картометрический метод	0,10	-
28	327419,56	1231875,09	картометрический метод	0,10	-
29	327403,35	1231878,32	картометрический метод	0,10	-
30	327386,93	1231880,20	картометрический метод	0,10	-
31	327371,01	1231880,72	картометрический метод	0,10	-
32	327351,08	1231880,57	картометрический метод	0,10	-
33	327334,56	1231879,77	картометрический метод	0,10	-
34	327318,18	1231877,61	картометрический метод	0,10	-
35	327302,02	1231874,10	картометрический метод	0,10	-
36	327286,22	1231869,27	картометрический метод	0,10	-
37	327270,86	1231863,15	картометрический метод	0,10	-
38	327256,06	1231855,78	картометрический метод	0,10	-
39	327241,92	1231847,22	картометрический метод	0,10	-
40	327228,54	1231837,52	картометрический метод	0,10	-
41	327216,00	1231826,74	картометрический метод	0,10	-
42	327204,40	1231814,97	картометрический метод	0,10	-

1	2	3	4	5	6
43	327193,81	1231802,28	картометрический метод	0,10	-
44	327184,30	1231788,76	картометрический метод	0,10	-
45	327175,94	1231774,50	картометрический метод	0,10	-
46	327168,79	1231759,60	картометрический метод	0,10	-
47	327162,89	1231744,15	картометрический метод	0,10	-
48	327158,29	1231728,28	картометрический метод	0,10	-
49	327155,01	1231712,08	картометрический метод	0,10	-
50	327153,08	1231695,66	картометрический метод	0,10	-
51	327152,52	1231679,58	картометрический метод	0,10	-
52	327152,63	1231655,97	картометрический метод	0,10	-
53	327153,40	1231639,46	картометрический метод	0,10	-
54	327155,53	1231623,06	картометрический метод	0,10	-
55	327159,00	1231606,90	картометрический метод	0,10	-
56	327163,80	1231591,08	картометрический метод	0,10	-
57	327169,88	1231575,71	картометрический метод	0,10	-
58	327177,22	1231560,90	картометрический метод	0,10	-
59	327185,75	1231546,74	картометрический метод	0,10	-
60	327195,42	1231533,34	картометрический метод	0,10	-
61	327206,17	1231520,78	картометрический метод	0,10	-
62	327217,91	1231509,15	картометрический метод	0,10	-
63	327230,58	1231498,53	картометрический метод	0,10	-
64	327244,08	1231488,99	картометрический метод	0,10	-
65	327258,32	1231480,60	картометрический метод	0,10	-
66	327273,21	1231473,41	картометрический метод	0,10	-
67	327288,64	1231467,48	картометрический метод	0,10	-
68	327304,51	1231462,84	картометрический метод	0,10	-
69	327320,70	1231459,53	картометрический метод	0,10	-
70	327337,11	1231457,57	картометрический метод	0,10	-
71	327347,23	1231457,04	картометрический метод	0,10	-
72	327351,71	1231456,92	картометрический метод	0,10	-
73	327368,24	1231457,16	картометрический метод	0,10	-
74	327384,69	1231458,76	картометрический метод	0,10	-
75	327403,68	1231461,29	картометрический метод	0,10	-
76	327419,89	1231464,52	картометрический метод	0,10	-
77	327435,78	1231469,09	картометрический метод	0,10	-
78	327451,24	1231474,95	картометрический метод	0,10	-
79	327466,16	1231482,06	картометрический метод	0,10	-
80	327480,44	1231490,39	картометрический метод	0,10	-
81	327493,98	1231499,86	картометрический метод	0,10	-
82	327506,70	1231510,42	картометрический метод	0,10	-
1	327518,50	1231522,00	картометрический метод	0,10	-

3. Сведения о характерных точках части (частей) границы объекта:

Обозначение	Координаты, м	Метод определения	Средняя	Описание

1	2	3	4	5	6
характерных точек части границы	X	Y	координат характерной точки	квадратическая погрешность положения характерной точки (Mt), м	обозначения точки на местности (при наличии)
Часть № -					
-	-	-	-	-	-

Раздел 3

Сведения о местоположении измененных (уточненных) границ объекта							
1. Система координат – МСК-76.							
2. Сведения о характерных точках границ объекта:							
Обозначение характерных точек границ	Существующие координаты, м		Измененные (уточненные) координаты, м		Метод определения координат характерной точки	Средняя квадратическая погрешность положения характерной точки (Mt), м	Описание обозначения точки на местности (при наличии)
	X	Y	X	Y			
1	2	3	4	5	6	7	8
-	-	-	-	-	-	-	-
3. Сведения о характерных точках части (частей) границы объекта:							
Часть № -							
Обозначение характерных точек границ	Существующие координаты, м		Измененные (уточненные) координаты, м		Метод определения координат характерной точки	Средняя квадратическая погрешность положения характерной точки (Mt), м	Описание обозначения точки на местности (при наличии)
	X	Y	X	Y			
1	2	3	4	5	6	7	8
-	-	-	-	-	-	-	-

Раздел 4

План границ объекта



Масштаб 1:5000

Используемые условные знаки и обозначения:

●1 - характерная точка контура, сведения о которой позволяют однозначно определить её на местности

- вновь образованная часть контура, сведения о которой достаточны для определения её местоположения

Текстовое описание местоположения границ объекта

Прохождение границы		Описание прохождения границы
от точки	до точки	
1	2	3
1	2	200 м от линии внешней стены памятника
2	3	200 м от линии внешней стены памятника
3	4	200 м от линии внешней стены памятника
4	5	200 м от линии внешней стены памятника
5	6	200 м от линии внешней стены памятника
6	7	200 м от линии внешней стены памятника
7	8	200 м от линии внешней стены памятника
8	9	200 м от линии внешней стены памятника
9	10	200 м от линии внешней стены памятника
10	11	200 м от линии внешней стены памятника
11	12	200 м от линии внешней стены памятника
12	13	200 м от линии внешней стены памятника
13	14	200 м от линии внешней стены памятника
14	15	200 м от линии внешней стены памятника
15	16	200 м от линии внешней стены памятника
16	17	200 м от линии внешней стены памятника
17	18	200 м от линии внешней стены памятника
18	19	200 м от линии внешней стены памятника
19	20	200 м от линии внешней стены памятника
20	21	200 м от линии внешней стены памятника
21	22	200 м от линии внешней стены памятника
22	23	200 м от линии внешней стены памятника
23	24	200 м от линии внешней стены памятника
24	25	200 м от линии внешней стены памятника
25	26	200 м от линии внешней стены памятника
26	27	200 м от линии внешней стены памятника
27	28	200 м от линии внешней стены памятника
28	29	200 м от линии внешней стены памятника
29	30	200 м от линии внешней стены памятника
30	31	200 м от линии внешней стены памятника
31	32	200 м от линии внешней стены памятника
32	33	200 м от линии внешней стены памятника
33	34	200 м от линии внешней стены памятника
34	35	200 м от линии внешней стены памятника
35	36	200 м от линии внешней стены памятника
36	37	200 м от линии внешней стены памятника
37	38	200 м от линии внешней стены памятника
38	39	200 м от линии внешней стены памятника
39	40	200 м от линии внешней стены памятника
40	41	200 м от линии внешней стены памятника
41	42	200 м от линии внешней стены памятника
42	43	200 м от линии внешней стены памятника
43	44	200 м от линии внешней стены памятника
44	45	200 м от линии внешней стены памятника
45	46	200 м от линии внешней стены памятника
46	47	200 м от линии внешней стены памятника
47	48	200 м от линии внешней стены памятника
48	49	200 м от линии внешней стены памятника

49	50	200 м от линии внешней стены памятника
50	51	200 м от линии внешней стены памятника
51	52	200 м от линии внешней стены памятника
52	53	200 м от линии внешней стены памятника
53	54	200 м от линии внешней стены памятника
54	55	200 м от линии внешней стены памятника
55	56	200 м от линии внешней стены памятника
56	57	200 м от линии внешней стены памятника
57	58	200 м от линии внешней стены памятника
58	59	200 м от линии внешней стены памятника
59	60	200 м от линии внешней стены памятника
60	61	200 м от линии внешней стены памятника
61	62	200 м от линии внешней стены памятника
62	63	200 м от линии внешней стены памятника
63	64	200 м от линии внешней стены памятника
64	65	200 м от линии внешней стены памятника
65	66	200 м от линии внешней стены памятника
66	67	200 м от линии внешней стены памятника
67	68	200 м от линии внешней стены памятника
68	69	200 м от линии внешней стены памятника
69	70	200 м от линии внешней стены памятника
70	71	200 м от линии внешней стены памятника
71	72	200 м от линии внешней стены памятника
72	73	200 м от линии внешней стены памятника
73	74	200 м от линии внешней стены памятника
74	75	200 м от линии внешней стены памятника
75	76	200 м от линии внешней стены памятника
76	77	200 м от линии внешней стены памятника
77	78	200 м от линии внешней стены памятника
78	79	200 м от линии внешней стены памятника
79	80	200 м от линии внешней стены памятника
80	81	200 м от линии внешней стены памятника
81	82	200 м от линии внешней стены памятника
82	1	200 м от линии внешней стены памятника

УТВЕРЖДЕНО
приказом департамента
охраны объектов
культурного наследия
Ярославской области
от 12.11.2020 № 131

ГРАФИЧЕСКОЕ ОПИСАНИЕ
местоположения границ защитной зоны объекта культурного наследия регионального значения (памятника) «Богадельня», 2–я пол. XIX в. (Ярославская область, Угличский район, Ильинское сельское поселение, с. Заозерье, ул. Волхонка, д. 12)

Раздел 1

Сведения об объекте		
№ п/п	Характеристики объекта	Описание характеристик
1	2	3
1.	Местоположение объекта	Российская Федерация, Ярославская область, Угличский район, Ильинское сельское поселение, с. Заозерье, ул. Волхонка, д. 12
2.	Площадь объекта ± величина погрешности определения площади (Р ± Дельта Р)	140419 кв. м. ± 131 кв. м.
3.	Иные характеристики объекта	Содержание ограничений: В соответствии с п. 1 ст. 34.1 Федерального закона от 25.06.2002 № 73-ФЗ «Об объектах культурного наследия (памятниках истории и культуры) народов Российской Федерации» в границах защитных зон объектов культурного наследия в целях обеспечения сохранности объектов культурного наследия и композиционно-видовых связей (панорам) запрещаются строительство объектов капитального строительства и их реконструкция, связанная с изменением их параметров (высоты, количества этажей, площади), за исключением строительства и реконструкции линейных объектов.

Раздел 2

Сведения о местоположении границ объекта				
1. Система координат – МСК-76.				
2. Сведения о характерных точках границ объекта:				
Обозначение	Координаты, м	Метод определения	Средняя	Описание

характерных точек границ	X	Y	координат характерной точки	квадратическая погрешность положения характерной точки (Mt), м	обозначения точки на местности (при наличии)
1	2	3	4	5	6
1	327596,85	1231518,67	картометрический метод	0,10	-
2	327610,92	1231527,34	картометрический метод	0,10	-
3	327624,23	1231537,15	картометрический метод	0,10	-
4	327636,68	1231548,02	картометрический метод	0,10	-
5	327648,20	1231559,88	картометрический метод	0,10	-
6	327658,69	1231572,65	картометрический метод	0,10	-
7	327666,21	1231583,09	картометрический метод	0,10	-
8	327675,08	1231597,04	картометрический метод	0,10	-
9	327682,77	1231611,67	картометрический метод	0,10	-
10	327689,22	1231626,89	картометрический метод	0,10	-
11	327694,39	1231642,59	картометрический метод	0,10	-
12	327698,25	1231658,66	картометрический метод	0,10	-
13	327700,77	1231675,00	картометрический метод	0,10	-
14	327701,68	1231685,63	картометрический метод	0,10	-
15	327701,93	1231689,90	картометрический метод	0,10	-
16	327702,21	1231706,43	картометрический метод	0,10	-
17	327701,12	1231722,92	картометрический метод	0,10	-
18	327696,75	1231751,84	картометрический метод	0,10	-
19	327692,96	1231767,93	картометрический метод	0,10	-
20	327687,86	1231783,65	картометрический метод	0,10	-
21	327681,48	1231798,90	картометрический метод	0,10	-
22	327673,87	1231813,57	картометрический метод	0,10	-
23	327665,06	1231827,56	картометрический метод	0,10	-
24	327655,14	1231840,78	картометрический метод	0,10	-
25	327644,15	1231853,13	картометрический метод	0,10	-
26	327632,18	1231864,53	картометрический метод	0,10	-
27	327619,31	1231874,91	картометрический метод	0,10	-
28	327605,63	1231884,19	картометрический метод	0,10	-
29	327591,23	1231892,30	картометрический метод	0,10	-
30	327576,21	1231899,20	картометрический метод	0,10	-
31	327560,67	1231904,83	картометрический метод	0,10	-
32	327544,72	1231909,16	картометрический метод	0,10	-
33	327528,46	1231912,16	картометрический метод	0,10	-
34	327514,45	1231913,65	картометрический метод	0,10	-
35	327499,65	1231914,70	картометрический метод	0,10	-
36	327483,13	1231915,18	картометрический метод	0,10	-
37	327466,62	1231914,30	картометрический метод	0,10	-
38	327450,25	1231912,06	картометрический метод	0,10	-
39	327434,11	1231908,47	картометрический метод	0,10	-
40	327418,33	1231903,57	картометрический метод	0,10	-
41	327403,00	1231897,37	картометрический метод	0,10	-
42	327388,24	1231889,93	картометрический метод	0,10	-

1	2	3	4	5	6
43	327374,14	1231881,30	картометрический метод	0,10	-
44	327360,80	1231871,54	картометрический метод	0,10	-
45	327348,32	1231860,70	картометрический метод	0,10	-
46	327336,77	1231848,87	картометрический метод	0,10	-
47	327326,24	1231836,13	картометрический метод	0,10	-
48	327316,80	1231822,57	картометрический метод	0,10	-
49	327308,51	1231808,26	картометрический метод	0,10	-
50	327301,43	1231793,33	картометрический метод	0,10	-
51	327295,61	1231777,86	картометрический метод	0,10	-
52	327291,08	1231761,96	картометрический метод	0,10	-
53	327287,88	1231745,74	картометрический метод	0,10	-
54	327286,04	1231729,32	картометрический метод	0,10	-
55	327285,83	1231726,10	картометрический метод	0,10	-
56	327284,68	1231705,02	картометрический метод	0,10	-
57	327284,47	1231688,49	картометрический метод	0,10	-
58	327285,61	1231672,00	картометрический метод	0,10	-
59	327288,12	1231655,66	картометрический метод	0,10	-
60	327291,97	1231639,58	картометрический метод	0,10	-
61	327297,13	1231623,88	картометрический метод	0,10	-
62	327303,57	1231608,66	картометрический метод	0,10	-
63	327311,24	1231594,02	картометрический метод	0,10	-
64	327320,10	1231580,06	картометрический метод	0,10	-
65	327330,08	1231566,88	картометрический метод	0,10	-
66	327341,11	1231554,57	картометрический метод	0,10	-
67	327353,13	1231543,22	картометрический метод	0,10	-
68	327366,03	1231532,90	картометрический метод	0,10	-
69	327379,75	1231523,67	картометрический метод	0,10	-
70	327394,19	1231515,61	картометрический метод	0,10	-
71	327409,23	1231508,77	картометрический метод	0,10	-
72	327424,80	1231503,20	картометрический метод	0,10	-
73	327440,77	1231498,93	картометрический метод	0,10	-
74	327457,03	1231496,00	картометрический метод	0,10	-
75	327470,85	1231494,58	картометрический метод	0,10	-
76	327485,51	1231493,58	картометрический метод	0,10	-
77	327502,03	1231493,15	картометрический метод	0,10	-
78	327518,53	1231494,07	картометрический метод	0,10	-
79	327534,90	1231496,36	картометрический метод	0,10	-
80	327551,03	1231500,00	картометрический метод	0,10	-
81	327566,80	1231504,95	картометрический метод	0,10	-
82	327582,11	1231511,19	картометрический метод	0,10	-
1	327596,85	1231518,67	картометрический метод	0,10	-

3. Сведения о характерных точках части (частей) границы объекта:

Обозначение	Координаты, м	Метод определения	Средняя	Описание

1	2	3	4	5	6
характерных точек части границы	X	Y	координат характерной точки	квадратическая погрешность положения характерной точки (Mt), м	обозначения точки на местности (при наличии)
Часть № -					
-	-	-	-	-	-

Раздел 3

Сведения о местоположении измененных (уточненных) границ объекта							
1. Система координат – МСК-76.							
2. Сведения о характерных точках границ объекта:							
Обозначение характерных точек границ	Существующие координаты, м		Измененные (уточненные) координаты, м		Метод определения координат характерной точки	Средняя квадратическая погрешность положения характерной точки (Mt), м	Описание обозначения точки на местности (при наличии)
	X	Y	X	Y			
1	2	3	4	5	6	7	8
-	-	-	-	-	-	-	-
3. Сведения о характерных точках части (частей) границы объекта:							
Часть № -							
Обозначение характерных точек границ	Существующие координаты, м		Измененные (уточненные) координаты, м		Метод определения координат характерной точки	Средняя квадратическая погрешность положения характерной точки (Mt), м	Описание обозначения точки на местности (при наличии)
	X	Y	X	Y			
1	2	3	4	5	6	7	8
-	-	-	-	-	-	-	-

Раздел 4

План границ объекта



Масштаб 1:5000

Используемые условные знаки и обозначения:

●1 - характерная точка контура, сведения о которой позволяют однозначно определить её на местности

——— - вновь образованная часть контура, сведения о которой достаточны для определения её местоположения

Текстовое описание местоположения границ объекта

Прохождение границы		Описание прохождения границы
от точки	до точки	
1	2	3
1	2	200 м от линии внешней стены памятника
2	3	200 м от линии внешней стены памятника
3	4	200 м от линии внешней стены памятника
4	5	200 м от линии внешней стены памятника
5	6	200 м от линии внешней стены памятника
6	7	200 м от линии внешней стены памятника
7	8	200 м от линии внешней стены памятника
8	9	200 м от линии внешней стены памятника
9	10	200 м от линии внешней стены памятника
10	11	200 м от линии внешней стены памятника
11	12	200 м от линии внешней стены памятника
12	13	200 м от линии внешней стены памятника
13	14	200 м от линии внешней стены памятника
14	15	200 м от линии внешней стены памятника
15	16	200 м от линии внешней стены памятника
16	17	200 м от линии внешней стены памятника
17	18	200 м от линии внешней стены памятника
18	19	200 м от линии внешней стены памятника
19	20	200 м от линии внешней стены памятника
20	21	200 м от линии внешней стены памятника
21	22	200 м от линии внешней стены памятника
22	23	200 м от линии внешней стены памятника
23	24	200 м от линии внешней стены памятника
24	25	200 м от линии внешней стены памятника
25	26	200 м от линии внешней стены памятника
26	27	200 м от линии внешней стены памятника
27	28	200 м от линии внешней стены памятника
28	29	200 м от линии внешней стены памятника
29	30	200 м от линии внешней стены памятника
30	31	200 м от линии внешней стены памятника
31	32	200 м от линии внешней стены памятника
32	33	200 м от линии внешней стены памятника
33	34	200 м от линии внешней стены памятника
34	35	200 м от линии внешней стены памятника
35	36	200 м от линии внешней стены памятника
36	37	200 м от линии внешней стены памятника
37	38	200 м от линии внешней стены памятника
38	39	200 м от линии внешней стены памятника
39	40	200 м от линии внешней стены памятника
40	41	200 м от линии внешней стены памятника
41	42	200 м от линии внешней стены памятника
42	43	200 м от линии внешней стены памятника
43	44	200 м от линии внешней стены памятника
44	45	200 м от линии внешней стены памятника
45	46	200 м от линии внешней стены памятника
46	47	200 м от линии внешней стены памятника
47	48	200 м от линии внешней стены памятника
48	49	200 м от линии внешней стены памятника

49	50	200 м от линии внешней стены памятника
50	51	200 м от линии внешней стены памятника
51	52	200 м от линии внешней стены памятника
52	53	200 м от линии внешней стены памятника
53	54	200 м от линии внешней стены памятника
54	55	200 м от линии внешней стены памятника
55	56	200 м от линии внешней стены памятника
56	57	200 м от линии внешней стены памятника
57	58	200 м от линии внешней стены памятника
58	59	200 м от линии внешней стены памятника
59	60	200 м от линии внешней стены памятника
60	61	200 м от линии внешней стены памятника
61	62	200 м от линии внешней стены памятника
62	63	200 м от линии внешней стены памятника
63	64	200 м от линии внешней стены памятника
64	65	200 м от линии внешней стены памятника
65	66	200 м от линии внешней стены памятника
66	67	200 м от линии внешней стены памятника
67	68	200 м от линии внешней стены памятника
68	69	200 м от линии внешней стены памятника
69	70	200 м от линии внешней стены памятника
70	71	200 м от линии внешней стены памятника
71	72	200 м от линии внешней стены памятника
72	73	200 м от линии внешней стены памятника
73	74	200 м от линии внешней стены памятника
74	75	200 м от линии внешней стены памятника
75	76	200 м от линии внешней стены памятника
76	77	200 м от линии внешней стены памятника
77	78	200 м от линии внешней стены памятника
78	79	200 м от линии внешней стены памятника
79	80	200 м от линии внешней стены памятника
80	81	200 м от линии внешней стены памятника
81	82	200 м от линии внешней стены памятника
82	1	200 м от линии внешней стены памятника

УТВЕРЖДЕНО
приказом департамента
охраны объектов
культурного наследия
Ярославской области
от 12.11.2020 № 133

ГРАФИЧЕСКОЕ ОПИСАНИЕ
местоположения границ защитной зоны объекта культурного наследия регионального значения (памятника) «Дом (деревянный), в котором в детские и юношеские годы жил генерал-лейтенант Ф.М. Харитонов», 1898 – 1910 гг. (кон. XIX в.) (Ярославская область, г. Рыбинск, ул. Харитонова, д. 17)

Раздел 1

Сведения об объекте		
№ п/п	Характеристики объекта	Описание характеристик
1	2	3
1.	Местоположение объекта	Российская Федерация, Ярославская область, г. Рыбинск, ул. Харитонова, д. 17
2.	Площадь объекта ± величина погрешности определения площади (Р ± Дельта Р)	133780 кв. м. ± 128 кв. м.
3.	Иные характеристики объекта	Содержание ограничений: В соответствии с п. 1 ст. 34.1 Федерального закона от 25.06.2002 № 73-ФЗ «Об объектах культурного наследия (памятниках истории и культуры) народов Российской Федерации» в границах защитных зон объектов культурного наследия в целях обеспечения сохранности объектов культурного наследия и композиционно-видовых связей (панорам) запрещаются строительство объектов капитального строительства и их реконструкция, связанная с изменением их параметров (высоты, количества этажей, площади), за исключением строительства и реконструкции линейных объектов.

Раздел 2

Сведения о местоположении границ объекта				
1. Система координат – МСК-76.				
2. Сведения о характерных точках границ объекта:				
Обозначение	Координаты, м	Метод определения	Средняя	Описание

характерных точек границ	X	Y	координат характерной точки	квадратическая погрешность положения характерной точки (Mt), м	обозначения точки на местности (при наличии)
1	2	3	4	5	6
1	424669,48	1266308,85	картометрический метод	0,10	-
2	424676,23	1266323,94	картометрический метод	0,10	-
3	424681,72	1266339,53	картометрический метод	0,10	-
4	424685,90	1266355,52	картометрический метод	0,10	-
5	424688,74	1266371,81	картометрический метод	0,10	-
6	424690,23	1266388,27	картометрический метод	0,10	-
7	424690,36	1266404,80	картометрический метод	0,10	-
8	424689,12	1266421,28	картометрический метод	0,10	-
9	424686,52	1266437,61	картометрический метод	0,10	-
10	424682,59	1266453,66	картометрический метод	0,10	-
11	424677,34	1266469,34	картометрический метод	0,10	-
12	424670,82	1266484,53	картометрический метод	0,10	-
13	424663,06	1266499,12	картометрический метод	0,10	-
14	424654,12	1266513,03	картометрический метод	0,10	-
15	424644,07	1266526,15	картометрический метод	0,10	-
16	424632,97	1266538,40	картометрический метод	0,10	-
17	424628,47	1266542,82	картометрический метод	0,10	-
18	424617,76	1266553,03	картометрический метод	0,10	-
19	424605,34	1266563,93	картометрический метод	0,10	-
20	424592,06	1266573,77	картометрический метод	0,10	-
21	424578,01	1266582,48	картометрический метод	0,10	-
22	424563,28	1266589,99	картометрический метод	0,10	-
23	424547,99	1266596,27	картометрический метод	0,10	-
24	424532,23	1266601,26	картометрический метод	0,10	-
25	424516,12	1266604,94	картометрический метод	0,10	-
26	424499,75	1266607,27	картометрический метод	0,10	-
27	424483,25	1266608,24	картометрический метод	0,10	-
28	424466,73	1266607,84	картометрический метод	0,10	-
29	424450,29	1266606,08	картометрический метод	0,10	-
30	424434,05	1266602,97	картометрический метод	0,10	-
31	424418,13	1266598,53	картометрический метод	0,10	-
32	424402,63	1266592,80	картометрический метод	0,10	-
33	424387,65	1266585,80	картометрический метод	0,10	-
34	424373,31	1266577,58	картометрический метод	0,10	-
35	424359,69	1266568,21	картометрический метод	0,10	-
36	424346,89	1266557,75	картометрический метод	0,10	-
37	424338,83	1266550,17	картометрический метод	0,10	-
38	424334,44	1266545,82	картометрический метод	0,10	-
39	424323,21	1266533,70	картометрический метод	0,10	-
40	424313,01	1266520,69	картометрический метод	0,10	-
41	424303,92	1266506,88	картометрический метод	0,10	-
42	424296,00	1266492,37	картометрический метод	0,10	-
43	424289,31	1266477,25	картометрический метод	0,10	-
44	424283,89	1266461,64	картометрический метод	0,10	-
45	424279,78	1266445,63	картометрический метод	0,10	-
46	424277,00	1266429,33	картометрический метод	0,10	-
47	424275,58	1266412,86	картометрический метод	0,10	-
48	424275,52	1266396,33	картометрический метод	0,10	-

1	2	3	4	5	6
49	424276,83	1266379,86	картометрический метод	0,10	-
50	424279,49	1266363,54	картометрический метод	0,10	-
51	424283,50	1266347,50	картометрический метод	0,10	-
52	424288,81	1266331,85	картометрический метод	0,10	-
53	424295,40	1266316,69	картометрический метод	0,10	-
54	424303,22	1266302,13	картометрический метод	0,10	-
55	424312,21	1266288,26	картометрический метод	0,10	-
56	424322,32	1266275,18	картометрический метод	0,10	-
57	424333,15	1266263,30	картометрический метод	0,10	-
58	424340,53	1266255,84	картометрический метод	0,10	-
59	424352,63	1266244,57	картометрический метод	0,10	-
60	424365,61	1266234,35	картометрический метод	0,10	-
61	424379,40	1266225,23	картометрический метод	0,10	-
62	424393,89	1266217,28	картометрический метод	0,10	-
63	424408,99	1266210,55	картометрический метод	0,10	-
64	424424,59	1266205,09	картометрический метод	0,10	-
65	424437,30	1266201,43	картометрический метод	0,10	-
66	424453,45	1266197,92	картометрический метод	0,10	-
67	424469,84	1266195,76	картометрический метод	0,10	-
68	424486,35	1266194,95	картометрический метод	0,10	-
69	424502,87	1266195,52	картометрический метод	0,10	-
70	424519,29	1266197,44	картометрический метод	0,10	-
71	424535,49	1266200,72	картометрический метод	0,10	-
72	424551,37	1266205,32	картометрический метод	0,10	-
73	424566,81	1266211,22	картометрический метод	0,10	-
74	424581,71	1266218,37	картометрический метод	0,10	-
75	424595,97	1266226,73	картометрический метод	0,10	-
76	424609,49	1266236,23	картометрический метод	0,10	-
77	424622,18	1266246,83	картометрический метод	0,10	-
78	424633,96	1266258,43	картометрический метод	0,10	-
79	424639,43	1266264,53	картометрический метод	0,10	-
80	424642,10	1266267,64	картометрический метод	0,10	-
81	424652,35	1266280,61	картометрический метод	0,10	-
82	424661,50	1266294,37	картометрический метод	0,10	-
1	424669,48	1266308,85	картометрический метод	0,10	-

3. Сведения о характерных точках части (частей) границы объекта:

Обозначение характерных точек части границы	Координаты, м		Метод определения координат характерной точки	Средняя квадратическая погрешность положения характерной точки (Mt), м	Описание обозначения точки на местности (при наличии)
	X	Y			
Часть № -					
-	-	-	-	-	-

Раздел 3

Сведения о местоположении измененных (уточненных) границ объекта
1. Система координат – МСК-76.

2. Сведения о характерных точках границ объекта:

Обозначение характерных точек границ	Существующие координаты, м		Измененные (уточненные) координаты, м		Метод определения координат характерной точки	Средняя квадратическая погрешность положения характерной точки (Mt), м	Описание обозначения точки на местности (при наличии)
	X	Y	X	Y			
1	2	3	4	5	6	7	8
-	-	-	-	-	-	-	-

3. Сведения о характерных точках части (частей) границы объекта:

Часть № -

Обозначение характерных точек границ	Существующие координаты, м		Измененные (уточненные) координаты, м		Метод определения координат характерной точки	Средняя квадратическая погрешность положения характерной точки (Mt), м	Описание обозначения точки на местности (при наличии)
	X	Y	X	Y			
1	2	3	4	5	6	7	8
-	-	-	-	-	-	-	-

Раздел 4

План границ объекта

Масштаб 1:3000

Используемые условные знаки и обозначения:

●1 - характерная точка контура, сведения о которой позволяют однозначно определить её на местности

——— - вновь образованная часть контура, сведения о которой достаточны для определения её местоположения

Текстовое описание местоположения границ объекта

Прохождение границы		Описание прохождения границы
от точки	до точки	
1	2	3
1	2	200 м от линии внешней стены памятника
2	3	200 м от линии внешней стены памятника
3	4	200 м от линии внешней стены памятника
4	5	200 м от линии внешней стены памятника
5	6	200 м от линии внешней стены памятника
6	7	200 м от линии внешней стены памятника
7	8	200 м от линии внешней стены памятника
8	9	200 м от линии внешней стены памятника
9	10	200 м от линии внешней стены памятника
10	11	200 м от линии внешней стены памятника
11	12	200 м от линии внешней стены памятника
12	13	200 м от линии внешней стены памятника
13	14	200 м от линии внешней стены памятника
14	15	200 м от линии внешней стены памятника
15	16	200 м от линии внешней стены памятника
16	17	200 м от линии внешней стены памятника
17	18	200 м от линии внешней стены памятника
18	19	200 м от линии внешней стены памятника
19	20	200 м от линии внешней стены памятника
20	21	200 м от линии внешней стены памятника
21	22	200 м от линии внешней стены памятника
22	23	200 м от линии внешней стены памятника
23	24	200 м от линии внешней стены памятника
24	25	200 м от линии внешней стены памятника
25	26	200 м от линии внешней стены памятника
26	27	200 м от линии внешней стены памятника
27	28	200 м от линии внешней стены памятника
28	29	200 м от линии внешней стены памятника
29	30	200 м от линии внешней стены памятника
30	31	200 м от линии внешней стены памятника
31	32	200 м от линии внешней стены памятника
32	33	200 м от линии внешней стены памятника
33	34	200 м от линии внешней стены памятника
34	35	200 м от линии внешней стены памятника
35	36	200 м от линии внешней стены памятника
36	37	200 м от линии внешней стены памятника
37	38	200 м от линии внешней стены памятника
38	39	200 м от линии внешней стены памятника
39	40	200 м от линии внешней стены памятника
40	41	200 м от линии внешней стены памятника
41	42	200 м от линии внешней стены памятника
42	43	200 м от линии внешней стены памятника
43	44	200 м от линии внешней стены памятника
44	45	200 м от линии внешней стены памятника
45	46	200 м от линии внешней стены памятника
46	47	200 м от линии внешней стены памятника
47	48	200 м от линии внешней стены памятника
48	49	200 м от линии внешней стены памятника

49	50	200 м от линии внешней стены памятника
50	51	200 м от линии внешней стены памятника
51	52	200 м от линии внешней стены памятника
52	53	200 м от линии внешней стены памятника
53	54	200 м от линии внешней стены памятника
54	55	200 м от линии внешней стены памятника
55	56	200 м от линии внешней стены памятника
56	57	200 м от линии внешней стены памятника
57	58	200 м от линии внешней стены памятника
58	59	200 м от линии внешней стены памятника
59	60	200 м от линии внешней стены памятника
60	61	200 м от линии внешней стены памятника
61	62	200 м от линии внешней стены памятника
62	63	200 м от линии внешней стены памятника
63	64	200 м от линии внешней стены памятника
64	65	200 м от линии внешней стены памятника
65	66	200 м от линии внешней стены памятника
66	67	200 м от линии внешней стены памятника
67	68	200 м от линии внешней стены памятника
68	69	200 м от линии внешней стены памятника
69	70	200 м от линии внешней стены памятника
70	71	200 м от линии внешней стены памятника
71	72	200 м от линии внешней стены памятника
72	73	200 м от линии внешней стены памятника
73	74	200 м от линии внешней стены памятника
74	75	200 м от линии внешней стены памятника
75	76	200 м от линии внешней стены памятника
76	77	200 м от линии внешней стены памятника
77	78	200 м от линии внешней стены памятника
78	79	200 м от линии внешней стены памятника
79	80	200 м от линии внешней стены памятника
80	81	200 м от линии внешней стены памятника
81	82	200 м от линии внешней стены памятника
82	1	200 м от линии внешней стены памятника

УТВЕРЖДЕНО
приказом департамента
охраны объектов
культурного наследия
Ярославской области
от 12.11.2020 № 131

ГРАФИЧЕСКОЕ ОПИСАНИЕ
местоположения границ защитной зоны объекта культурного наследия регионального значения (памятника) (памятника) «Городская водонапорная башня», 1890 г. (Ярославская область, г. Рыбинск, ул. Куйбышева, д. 1а)

Раздел 1

Сведения об объекте		
№ п/п	Характеристики объекта	Описание характеристик
1	2	3
1.	Местоположение объекта	Российская Федерация, Ярославская область, г. Рыбинск, ул. Куйбышева, д. 1а
2.	Площадь объекта ± величина погрешности определения площади (Р ± Дельта Р)	135087 кв. м. ± 129 кв. м.
3.	Иные характеристики объекта	Содержание ограничений: В соответствии с п. 1 ст. 34.1 Федерального закона от 25.06.2002 № 73-ФЗ «Об объектах культурного наследия (памятниках истории и культуры) народов Российской Федерации» в границах защитных зон объектов культурного наследия в целях обеспечения сохранности объектов культурного наследия и композиционно-видовых связей (панорам) запрещаются строительство объектов капитального строительства и их реконструкция, связанная с изменением их параметров (высоты, количества этажей, площади), за исключением строительства и реконструкции линейных объектов.

Раздел 2

Сведения о местоположении границ объекта					
1. Система координат – МСК-76.					
2. Сведения о характерных точках границ объекта:					
Обозначение характерных точек границ	Координаты, м		Метод определения координат характерной точки	Средняя квадратическая погрешность положения характерной	Описание обозначения точки на местности (при
	X	Y			

				точки (Mt), м	наличии)
1	2	3	4	5	6
1	421506,68	1268918,34	картометрический метод	0,10	-
2	421505,55	1268929,48	картометрический метод	0,10	-
3	421503,19	1268945,84	картометрический метод	0,10	-
4	421499,50	1268961,95	картометрический метод	0,10	-
5	421494,48	1268977,70	картометрический метод	0,10	-
6	421488,18	1268992,99	картометрический метод	0,10	-
7	421480,65	1269007,70	картометрический метод	0,10	-
8	421471,92	1269021,74	картометрический метод	0,10	-
9	421462,06	1269035,00	картометрический метод	0,10	-
10	421451,14	1269047,42	картометрический метод	0,10	-
11	421439,23	1269058,88	картометрический метод	0,10	-
12	421426,42	1269069,32	картометрический метод	0,10	-
13	421412,79	1269078,67	картометрический метод	0,10	-
14	421398,43	1269086,87	картометрический метод	0,10	-
15	421383,45	1269093,84	картометрический метод	0,10	-
16	421367,94	1269099,56	картометрический метод	0,10	-
17	421352,01	1269103,98	картометрический метод	0,10	-
18	421335,77	1269107,07	картометрический метод	0,10	-
19	421319,33	1269108,80	картометрический метод	0,10	-
20	421302,81	1269109,17	картометрический метод	0,10	-
21	421286,31	1269108,18	картометрический метод	0,10	-
22	421275,12	1269106,72	картометрический метод	0,10	-
23	421262,72	1269104,74	картометрический метод	0,10	-
24	421246,52	1269101,47	картометрический метод	0,10	-
25	421230,64	1269096,87	картометрический метод	0,10	-
26	421215,20	1269090,98	картометрический метод	0,10	-
27	421200,29	1269083,83	картометрический метод	0,10	-
28	421186,03	1269075,47	картометрический метод	0,10	-
29	421172,51	1269065,97	картометрический метод	0,10	-
30	421159,81	1269055,38	картометрический метод	0,10	-
31	421148,04	1269043,77	картометрический метод	0,10	-
32	421137,26	1269031,24	картометрический метод	0,10	-
33	421127,56	1269017,86	картометрический метод	0,10	-
34	421118,99	1269003,72	картометрический метод	0,10	-
35	421111,62	1268988,92	картометрический метод	0,10	-
36	421105,50	1268973,57	картометрический метод	0,10	-
37	421100,67	1268957,76	картометрический метод	0,10	-
38	421097,15	1268941,61	картометрический метод	0,10	-
39	421094,99	1268925,22	картометрический метод	0,10	-
40	421094,18	1268908,71	картометрический метод	0,10	-
41	421094,74	1268892,19	картометрический метод	0,10	-
42	421095,29	1268886,18	картометрический метод	0,10	-
43	421096,43	1268875,36	картометрический метод	0,10	-

1	2	3	4	5	6
44	421098,85	1268859,01	картометрический метод	0,10	-
45	421102,61	1268842,91	картометрический метод	0,10	-
46	421107,69	1268827,18	картометрический метод	0,10	-
47	421114,05	1268811,92	картометрический метод	0,10	-
48	421121,64	1268797,24	картометрический метод	0,10	-
49	421130,43	1268783,24	картометрический метод	0,10	-
50	421140,34	1268770,01	картометрический метод	0,10	-
51	421151,30	1268757,64	картометрический метод	0,10	-
52	421163,26	1268746,22	картометрический метод	0,10	-
53	421176,11	1268735,83	картометрический метод	0,10	-
54	421189,78	1268726,53	картометрический метод	0,10	-
55	421204,17	1268718,40	картометрический метод	0,10	-
56	421219,18	1268711,48	картометрический метод	0,10	-
57	421234,71	1268705,82	картометрический метод	0,10	-
58	421250,66	1268701,47	картометрический метод	0,10	-
59	421266,91	1268698,45	картометрический метод	0,10	-
60	421283,36	1268696,78	картометрический метод	0,10	-
61	421299,88	1268696,47	картометрический метод	0,10	-
62	421316,38	1268697,53	картометрический метод	0,10	-
63	421321,72	1268698,17	картометрический метод	0,10	-
64	421334,11	1268699,82	картометрический метод	0,10	-
65	421350,40	1268702,67	картометрический метод	0,10	-
66	421366,38	1268706,87	картометрический метод	0,10	-
67	421381,97	1268712,37	картометрический метод	0,10	-
68	421397,05	1268719,13	картометрический метод	0,10	-
69	421411,53	1268727,12	картометрический метод	0,10	-
70	421425,29	1268736,28	картометрический метод	0,10	-
71	421438,25	1268746,54	картометрический метод	0,10	-
72	421450,31	1268757,84	картометрический метод	0,10	-
73	421461,41	1268770,09	картометрический метод	0,10	-
74	421471,45	1268783,22	картометрический метод	0,10	-
75	421480,38	1268797,13	картометрический метод	0,10	-
76	421488,12	1268811,74	картометрический метод	0,10	-
77	421494,63	1268826,93	картометрический метод	0,10	-
78	421499,87	1268842,61	картометрический метод	0,10	-
79	421503,79	1268858,67	картометрический метод	0,10	-
80	421506,38	1268874,99	картометрический метод	0,10	-
81	421507,60	1268891,48	картометрический метод	0,10	-
82	421507,47	1268908,01	картометрический метод	0,10	-
1	421506,68	1268918,34	картометрический метод	0,10	-

3. Сведения о характерных точках части (частей) границы объекта

Обозначение	Координаты, м	Метод определения	Средняя	Описание

1	2	3	4	5	6
характерных точек части границы	X	Y	координат характерной точки	квадратическая погрешность положения характерной точки (Mt), м	обозначения точки на местности (при наличии)
Часть № -					
-	-	-	-	-	-

Раздел 3

Сведения о местоположении измененных (уточненных) границ объекта							
1. Система координат – МСК-76.							
2. Сведения о характерных точках границ объекта:							
Обозначение характерных точек границ	Существующие координаты, м		Измененные (уточненные) координаты, м		Метод определения координат характерной точки	Средняя квадратическая погрешность положения характерной точки (Mt), м	Описание обозначения точки на местности (при наличии)
	X	Y	X	Y			
1	2	3	4	5	6	7	8
-	-	-	-	-	-	-	-
3. Сведения о характерных точках части (частей) границы объекта:							
Часть № -							
Обозначение характерных точек границ	Существующие координаты, м		Измененные (уточненные) координаты, м		Метод определения координат характерной точки	Средняя квадратическая погрешность положения характерной точки (Mt), м	Описание обозначения точки на местности (при наличии)
	X	Y	X	Y			
1	2	3	4	5	6	7	8
-	-	-	-	-	-	-	-

Раздел 4

План границ объекта

Масштаб 1:3000

Используемые условные знаки и обозначения:

●1 - характерная точка контура, сведения о которой позволяют однозначно определить её на местности

---------- - вновь образованная часть контура, сведения о которой достаточны для определения её местоположения

Текстовое описание местоположения границ объекта

Прохождение границы		Описание прохождения границы
от точки	до точки	
1	2	3
1	2	200 м от линии внешней стены памятника
2	3	200 м от линии внешней стены памятника
3	4	200 м от линии внешней стены памятника
4	5	200 м от линии внешней стены памятника
5	6	200 м от линии внешней стены памятника
6	7	200 м от линии внешней стены памятника
7	8	200 м от линии внешней стены памятника
8	9	200 м от линии внешней стены памятника
9	10	200 м от линии внешней стены памятника
10	11	200 м от линии внешней стены памятника
11	12	200 м от линии внешней стены памятника
12	13	200 м от линии внешней стены памятника
13	14	200 м от линии внешней стены памятника
14	15	200 м от линии внешней стены памятника
15	16	200 м от линии внешней стены памятника
16	17	200 м от линии внешней стены памятника
17	18	200 м от линии внешней стены памятника
18	19	200 м от линии внешней стены памятника
19	20	200 м от линии внешней стены памятника
20	21	200 м от линии внешней стены памятника
21	22	200 м от линии внешней стены памятника
22	23	200 м от линии внешней стены памятника
23	24	200 м от линии внешней стены памятника
24	25	200 м от линии внешней стены памятника
25	26	200 м от линии внешней стены памятника
26	27	200 м от линии внешней стены памятника
27	28	200 м от линии внешней стены памятника
28	29	200 м от линии внешней стены памятника
29	30	200 м от линии внешней стены памятника
30	31	200 м от линии внешней стены памятника
31	32	200 м от линии внешней стены памятника
32	33	200 м от линии внешней стены памятника
33	34	200 м от линии внешней стены памятника
34	35	200 м от линии внешней стены памятника
35	36	200 м от линии внешней стены памятника
36	37	200 м от линии внешней стены памятника
37	38	200 м от линии внешней стены памятника
38	39	200 м от линии внешней стены памятника
39	40	200 м от линии внешней стены памятника
40	41	200 м от линии внешней стены памятника
41	42	200 м от линии внешней стены памятника
42	43	200 м от линии внешней стены памятника
43	44	200 м от линии внешней стены памятника
44	45	200 м от линии внешней стены памятника
45	46	200 м от линии внешней стены памятника
46	47	200 м от линии внешней стены памятника
47	48	200 м от линии внешней стены памятника
48	49	200 м от линии внешней стены памятника

49	50	200 м от линии внешней стены памятника
50	51	200 м от линии внешней стены памятника
51	52	200 м от линии внешней стены памятника
52	53	200 м от линии внешней стены памятника
53	54	200 м от линии внешней стены памятника
54	55	200 м от линии внешней стены памятника
55	56	200 м от линии внешней стены памятника
56	57	200 м от линии внешней стены памятника
57	58	200 м от линии внешней стены памятника
58	59	200 м от линии внешней стены памятника
59	60	200 м от линии внешней стены памятника
60	61	200 м от линии внешней стены памятника
61	62	200 м от линии внешней стены памятника
62	63	200 м от линии внешней стены памятника
63	64	200 м от линии внешней стены памятника
64	65	200 м от линии внешней стены памятника
65	66	200 м от линии внешней стены памятника
66	67	200 м от линии внешней стены памятника
67	68	200 м от линии внешней стены памятника
68	69	200 м от линии внешней стены памятника
69	70	200 м от линии внешней стены памятника
70	71	200 м от линии внешней стены памятника
71	72	200 м от линии внешней стены памятника
72	73	200 м от линии внешней стены памятника
73	74	200 м от линии внешней стены памятника
74	75	200 м от линии внешней стены памятника
75	76	200 м от линии внешней стены памятника
76	77	200 м от линии внешней стены памятника
77	78	200 м от линии внешней стены памятника
78	79	200 м от линии внешней стены памятника
79	80	200 м от линии внешней стены памятника
80	81	200 м от линии внешней стены памятника
81	82	200 м от линии внешней стены памятника
82	1	200 м от линии внешней стены памятника

УТВЕРЖДЕНО
приказом департамента
охраны объектов
культурного наследия
Ярославской области
от 12.11.2020 № 133

ГРАФИЧЕСКОЕ ОПИСАНИЕ
местоположения границ защитной зоны объекта культурного наследия регионального значения (ансамбля) «Храмовый ансамбль», 1812 г. (Ярославская область, Угличский район, с. Ордино)

Раздел 1

Сведения об объекте		
№ п/п	Характеристики объекта	Описание характеристик
1	2	3
1.	Местоположение объекта	Российская Федерация, Ярославская область, Угличский район, с. Ордино
2.	Площадь объекта ± величина погрешности определения площади (Р ± Дельта Р)	225953 кв. м. ± 166 кв. м.
3.	Иные характеристики объекта	Содержание ограничений: В соответствии с п. 1 ст. 34.1 Федерального закона от 25.06.2002 № 73-ФЗ «Об объектах культурного наследия (памятниках истории и культуры) народов Российской Федерации» в границах защитных зон объектов культурного наследия в целях обеспечения сохранности объектов культурного наследия и композиционно-видовых связей (панорам) запрещаются строительство объектов капитального строительства и их реконструкция, связанная с изменением их параметров (высоты, количества этажей, площади), за исключением строительства и реконструкции линейных объектов.

Раздел 2

Сведения о местоположении границ объекта					
1. Система координат – МСК-76.					
2. Сведения о характерных точках границ объекта:					
Обозначение характерных точек границ	Координаты, м		Метод определения координат характерной точки	Средняя квадратическая погрешность положения характерной точки (Mt), м	Описание обозначения точки на местности (при наличии)
	X	Y			

1	2	3	4	5	6
1	372753,92	1212667,79	картометрический метод	0,10	-
2	372769,63	1212672,93	картометрический метод	0,10	-
3	372784,86	1212679,35	картометрический метод	0,10	-
4	372799,52	1212687,00	картометрический метод	0,10	-
5	372813,48	1212695,84	картометрический метод	0,10	-
6	372826,68	1212705,80	картометрический метод	0,10	-
7	372839,00	1212716,82	картометрический метод	0,10	-
8	372841,34	1212719,13	картометрический метод	0,10	-
9	372868,64	1212746,53	картометрический метод	0,10	-
10	372879,81	1212758,71	картометрический метод	0,10	-
11	372889,94	1212771,77	картометрический метод	0,10	-
12	372898,96	1212785,63	картометрический метод	0,10	-
13	372906,80	1212800,18	картометрический метод	0,10	-
14	372913,41	1212815,33	картометрический метод	0,10	-
15	372918,75	1212830,97	картометрический метод	0,10	-
16	372922,78	1212847,01	картометрический метод	0,10	-
17	372925,34	1212862,27	картометрический метод	0,10	-
18	372930,03	1212898,87	картометрический метод	0,10	-
19	372931,45	1212915,34	картометрический метод	0,10	-
20	372931,51	1212931,87	картометрический метод	0,10	-
21	372930,20	1212948,35	картометрический метод	0,10	-
22	372927,53	1212964,66	картометрический метод	0,10	-
23	372923,53	1212980,70	картометрический метод	0,10	-
24	372920,90	1212988,96	картометрический метод	0,10	-
25	372902,32	1213043,33	картометрический метод	0,10	-
26	372896,34	1213058,74	картометрический метод	0,10	-
27	372889,10	1213073,60	картометрический метод	0,10	-
28	372880,66	1213087,81	картометрический метод	0,10	-
29	372871,07	1213101,28	картометрический метод	0,10	-
30	372860,41	1213113,91	картометрический метод	0,10	-
31	372848,73	1213125,61	картометрический метод	0,10	-
32	372836,13	1213136,32	картометрический метод	0,10	-
33	372822,70	1213145,94	картометрический метод	0,10	-
34	372808,51	1213154,42	картометрический метод	0,10	-
35	372806,80	1213155,34	картометрический метод	0,10	-
36	372707,54	1213208,00	картометрический метод	0,10	-
37	372692,63	1213215,13	картометрический метод	0,10	-
38	372677,18	1213221,01	картометрический метод	0,10	-
39	372661,30	1213225,60	картометрический метод	0,10	-
40	372645,10	1213228,86	картометрический метод	0,10	-
41	372628,68	1213230,77	картометрический метод	0,10	-
42	372612,16	1213231,31	картометрический метод	0,10	-
43	372595,65	1213230,49	картометрический метод	0,10	-
44	372579,26	1213228,31	картометрический метод	0,10	-
45	372563,11	1213224,79	картометрический метод	0,10	-
46	372547,31	1213219,94	картометрический метод	0,10	-
47	372531,96	1213213,80	картометрический метод	0,10	-

1	2	3	4	5	6
48	372517,17	1213206,42	картометрический метод	0,10	-
49	372503,04	1213197,84	картометрический метод	0,10	-
50	372489,67	1213188,13	картометрический метод	0,10	-
51	372477,14	1213177,34	картометрический метод	0,10	-
52	372465,55	1213165,55	картометрический метод	0,10	-
53	372454,97	1213152,85	картометрический метод	0,10	-
54	372445,48	1213139,32	картометрический метод	0,10	-
55	372437,13	1213125,05	картометрический метод	0,10	-
56	372430,00	1213110,14	картометрический метод	0,10	-
57	372424,12	1213094,69	картометрический метод	0,10	-
58	372419,53	1213078,81	картометрический метод	0,10	-
59	372416,27	1213062,61	картометрический метод	0,10	-
60	372414,36	1213046,19	картометрический метод	0,10	-
61	372413,82	1213029,67	картометрический метод	0,10	-
62	372414,64	1213013,16	картометрический метод	0,10	-
63	372416,82	1212996,77	картометрический метод	0,10	-
64	372420,34	1212980,62	картометрический метод	0,10	-
65	372424,62	1212966,47	картометрический метод	0,10	-
66	372437,39	1212929,21	картометрический метод	0,10	-
67	372437,03	1212920,73	картометрический метод	0,10	-
68	372437,03	1212904,20	картометрический метод	0,10	-
69	372438,39	1212887,72	картометрический метод	0,10	-
70	372441,10	1212871,42	картометрический метод	0,10	-
71	372445,15	1212855,39	картометрический метод	0,10	-
72	372450,51	1212839,75	картометрический метод	0,10	-
73	372457,15	1212824,61	картометрический метод	0,10	-
74	372465,01	1212810,07	картометрический метод	0,10	-
75	372474,04	1212796,23	картометрический метод	0,10	-
76	372484,19	1212783,18	картометрический метод	0,10	-
77	372495,38	1212771,02	картометрический метод	0,10	-
78	372507,54	1212759,82	картометрический метод	0,10	-
79	372520,58	1212749,66	картометрический метод	0,10	-
80	372534,41	1212740,61	картометрический метод	0,10	-
81	372545,17	1212733,27	картометрический метод	0,10	-
82	372556,19	1212720,95	картометрический метод	0,10	-
83	372568,18	1212709,58	картометрический метод	0,10	-
84	372581,08	1212699,24	картометрический метод	0,10	-
85	372594,78	1212689,99	картометрический метод	0,10	-
86	372609,20	1212681,92	картометрический метод	0,10	-
87	372624,24	1212675,05	картометрический метод	0,10	-
88	372639,80	1212669,46	картометрический метод	0,10	-
89	372655,76	1212665,17	картометрический метод	0,10	-
90	372672,02	1212662,21	картометрический метод	0,10	-
91	372688,48	1212660,60	картометрический метод	0,10	-
92	372705,00	1212660,36	картометрический метод	0,10	-
93	372721,50	1212661,49	картометрический метод	0,10	-
94	372737,84	1212663,97	картометрический метод	0,10	-

1	2	3	4	5	6
1	372753,92	1212667,79	картометрический метод	0,10	-

3. Сведения о характерных точках части (частей) границы объекта:

Обозначение характерных точек части границы	Координаты, м		Метод определения координат характерной точки	Средняя квадратическая погрешность положения характерной точки (Mt), м	Описание обозначения точки на местности (при наличии)
	X	Y			
Часть № -					
-	-	-	-	-	-

Раздел 3

Сведения о местоположении измененных (уточненных) границ объекта

1. Система координат – МСК-76.

2. Сведения о характерных точках границ объекта:

Обозначение характерных точек границ	Существующие координаты, м		Измененные (уточненные) координаты, м		Метод определения координат характерной точки	Средняя квадратическая погрешность положения характерной точки (Mt), м	Описание обозначения точки на местности (при наличии)
	X	Y	X	Y			
1	2	3	4	5	6	7	8
-	-	-	-	-	-	-	-

3. Сведения о характерных точках части (частей) границы объекта:

Часть № -

Обозначение характерных точек границ	Существующие координаты, м		Измененные (уточненные) координаты, м		Метод определения координат характерной точки	Средняя квадратическая погрешность положения характерной точки (Mt), м	Описание обозначения точки на местности (при наличии)
	X	Y	X	Y			
1	2	3	4	5	6	7	8
-	-	-	-	-	-	-	-

Раздел 4

План границ объекта

Масштаб 1:5000

Используемые условные знаки и обозначения:

●1 - характерная точка контура, сведения о которой позволяют однозначно определить её на местности

——— - вновь образованная часть контура, сведения о которой достаточны для определения её местоположения

Текстовое описание местоположения границ объекта

Прохождение границы		Описание прохождения границы
от точки	до точки	
1	2	3
1	2	200 м от линии общего контура ансамбля, образуемого соединением внешних точек наиболее удаленных элементов ансамбля, включая парковую территорию
2	3	200 м от линии общего контура ансамбля, образуемого соединением внешних точек наиболее удаленных элементов ансамбля, включая парковую территорию
3	4	200 м от линии общего контура ансамбля, образуемого соединением внешних точек наиболее удаленных элементов ансамбля, включая парковую территорию
4	5	200 м от линии общего контура ансамбля, образуемого соединением внешних точек наиболее удаленных элементов ансамбля, включая парковую территорию
5	6	200 м от линии общего контура ансамбля, образуемого соединением внешних точек наиболее удаленных элементов ансамбля, включая парковую территорию
6	7	200 м от линии общего контура ансамбля, образуемого соединением внешних точек наиболее удаленных элементов ансамбля, включая парковую территорию
7	8	200 м от линии общего контура ансамбля, образуемого соединением внешних точек наиболее удаленных элементов ансамбля, включая парковую территорию
8	9	200 м от линии общего контура ансамбля, образуемого соединением внешних точек наиболее удаленных элементов ансамбля, включая парковую территорию
9	10	200 м от линии общего контура ансамбля, образуемого соединением внешних точек наиболее удаленных элементов ансамбля, включая парковую территорию
10	11	200 м от линии общего контура ансамбля, образуемого соединением внешних точек наиболее удаленных элементов ансамбля, включая парковую территорию
11	12	200 м от линии общего контура ансамбля, образуемого соединением внешних точек наиболее удаленных элементов ансамбля, включая парковую территорию
12	13	200 м от линии общего контура ансамбля, образуемого соединением внешних точек наиболее удаленных элементов ансамбля, включая парковую территорию
13	14	200 м от линии общего контура ансамбля, образуемого соединением внешних точек наиболее удаленных элементов ансамбля, включая парковую территорию
14	15	200 м от линии общего контура ансамбля, образуемого соединением внешних точек наиболее удаленных элементов ансамбля, включая парковую территорию
15	16	200 м от линии общего контура ансамбля, образуемого соединением внешних точек наиболее удаленных элементов ансамбля, включая парковую территорию
16	17	200 м от линии общего контура ансамбля, образуемого соединением внешних точек наиболее удаленных элементов ансамбля, включая парковую территорию

17	18	200 м от линии общего контура ансамбля, образуемого соединением внешних точек наиболее удаленных элементов ансамбля, включая парковую территорию
18	19	200 м от линии общего контура ансамбля, образуемого соединением внешних точек наиболее удаленных элементов ансамбля, включая парковую территорию
19	20	200 м от линии общего контура ансамбля, образуемого соединением внешних точек наиболее удаленных элементов ансамбля, включая парковую территорию
20	21	200 м от линии общего контура ансамбля, образуемого соединением внешних точек наиболее удаленных элементов ансамбля, включая парковую территорию
21	22	200 м от линии общего контура ансамбля, образуемого соединением внешних точек наиболее удаленных элементов ансамбля, включая парковую территорию
22	23	200 м от линии общего контура ансамбля, образуемого соединением внешних точек наиболее удаленных элементов ансамбля, включая парковую территорию
23	24	200 м от линии общего контура ансамбля, образуемого соединением внешних точек наиболее удаленных элементов ансамбля, включая парковую территорию
24	25	200 м от линии общего контура ансамбля, образуемого соединением внешних точек наиболее удаленных элементов ансамбля, включая парковую территорию
25	26	200 м от линии общего контура ансамбля, образуемого соединением внешних точек наиболее удаленных элементов ансамбля, включая парковую территорию
26	27	200 м от линии общего контура ансамбля, образуемого соединением внешних точек наиболее удаленных элементов ансамбля, включая парковую территорию
27	28	200 м от линии общего контура ансамбля, образуемого соединением внешних точек наиболее удаленных элементов ансамбля, включая парковую территорию
28	29	200 м от линии общего контура ансамбля, образуемого соединением внешних точек наиболее удаленных элементов ансамбля, включая парковую территорию
29	30	200 м от линии общего контура ансамбля, образуемого соединением внешних точек наиболее удаленных элементов ансамбля, включая парковую территорию
30	31	200 м от линии общего контура ансамбля, образуемого соединением внешних точек наиболее удаленных элементов ансамбля, включая парковую территорию
31	32	200 м от линии общего контура ансамбля, образуемого соединением внешних точек наиболее удаленных элементов ансамбля, включая парковую территорию
32	33	200 м от линии общего контура ансамбля, образуемого соединением внешних точек наиболее удаленных элементов ансамбля, включая парковую территорию
33	34	200 м от линии общего контура ансамбля, образуемого соединением внешних точек наиболее удаленных элементов ансамбля, включая парковую территорию
34	35	200 м от линии общего контура ансамбля, образуемого соединением внешних точек наиболее удаленных элементов ансамбля, включая парковую территорию

35	36	200 м от линии общего контура ансамбля, образуемого соединением внешних точек наиболее удаленных элементов ансамбля, включая парковую территорию
36	37	200 м от линии общего контура ансамбля, образуемого соединением внешних точек наиболее удаленных элементов ансамбля, включая парковую территорию
37	38	200 м от линии общего контура ансамбля, образуемого соединением внешних точек наиболее удаленных элементов ансамбля, включая парковую территорию
38	39	200 м от линии общего контура ансамбля, образуемого соединением внешних точек наиболее удаленных элементов ансамбля, включая парковую территорию
39	40	200 м от линии общего контура ансамбля, образуемого соединением внешних точек наиболее удаленных элементов ансамбля, включая парковую территорию
40	41	200 м от линии общего контура ансамбля, образуемого соединением внешних точек наиболее удаленных элементов ансамбля, включая парковую территорию
41	42	200 м от линии общего контура ансамбля, образуемого соединением внешних точек наиболее удаленных элементов ансамбля, включая парковую территорию
42	43	200 м от линии общего контура ансамбля, образуемого соединением внешних точек наиболее удаленных элементов ансамбля, включая парковую территорию
43	44	200 м от линии общего контура ансамбля, образуемого соединением внешних точек наиболее удаленных элементов ансамбля, включая парковую территорию
44	45	200 м от линии общего контура ансамбля, образуемого соединением внешних точек наиболее удаленных элементов ансамбля, включая парковую территорию
45	46	200 м от линии общего контура ансамбля, образуемого соединением внешних точек наиболее удаленных элементов ансамбля, включая парковую территорию
46	47	200 м от линии общего контура ансамбля, образуемого соединением внешних точек наиболее удаленных элементов ансамбля, включая парковую территорию
47	48	200 м от линии общего контура ансамбля, образуемого соединением внешних точек наиболее удаленных элементов ансамбля, включая парковую территорию
48	49	200 м от линии общего контура ансамбля, образуемого соединением внешних точек наиболее удаленных элементов ансамбля, включая парковую территорию
49	50	200 м от линии общего контура ансамбля, образуемого соединением внешних точек наиболее удаленных элементов ансамбля, включая парковую территорию
50	51	200 м от линии общего контура ансамбля, образуемого соединением внешних точек наиболее удаленных элементов ансамбля, включая парковую территорию
51	52	200 м от линии общего контура ансамбля, образуемого соединением внешних точек наиболее удаленных элементов ансамбля, включая парковую территорию
52	53	200 м от линии общего контура ансамбля, образуемого соединением внешних точек наиболее удаленных элементов ансамбля, включая парковую территорию

53	54	200 м от линии общего контура ансамбля, образуемого соединением внешних точек наиболее удаленных элементов ансамбля, включая парковую территорию
54	55	200 м от линии общего контура ансамбля, образуемого соединением внешних точек наиболее удаленных элементов ансамбля, включая парковую территорию
55	56	200 м от линии общего контура ансамбля, образуемого соединением внешних точек наиболее удаленных элементов ансамбля, включая парковую территорию
56	57	200 м от линии общего контура ансамбля, образуемого соединением внешних точек наиболее удаленных элементов ансамбля, включая парковую территорию
57	58	200 м от линии общего контура ансамбля, образуемого соединением внешних точек наиболее удаленных элементов ансамбля, включая парковую территорию
58	59	200 м от линии общего контура ансамбля, образуемого соединением внешних точек наиболее удаленных элементов ансамбля, включая парковую территорию
59	60	200 м от линии общего контура ансамбля, образуемого соединением внешних точек наиболее удаленных элементов ансамбля, включая парковую территорию
60	61	200 м от линии общего контура ансамбля, образуемого соединением внешних точек наиболее удаленных элементов ансамбля, включая парковую территорию
61	62	200 м от линии общего контура ансамбля, образуемого соединением внешних точек наиболее удаленных элементов ансамбля, включая парковую территорию
62	63	200 м от линии общего контура ансамбля, образуемого соединением внешних точек наиболее удаленных элементов ансамбля, включая парковую территорию
63	64	200 м от линии общего контура ансамбля, образуемого соединением внешних точек наиболее удаленных элементов ансамбля, включая парковую территорию
64	65	200 м от линии общего контура ансамбля, образуемого соединением внешних точек наиболее удаленных элементов ансамбля, включая парковую территорию
65	66	200 м от линии общего контура ансамбля, образуемого соединением внешних точек наиболее удаленных элементов ансамбля, включая парковую территорию
66	67	200 м от линии общего контура ансамбля, образуемого соединением внешних точек наиболее удаленных элементов ансамбля, включая парковую территорию
67	68	200 м от линии общего контура ансамбля, образуемого соединением внешних точек наиболее удаленных элементов ансамбля, включая парковую территорию
68	69	200 м от линии общего контура ансамбля, образуемого соединением внешних точек наиболее удаленных элементов ансамбля, включая парковую территорию
69	70	200 м от линии общего контура ансамбля, образуемого соединением внешних точек наиболее удаленных элементов ансамбля, включая парковую территорию
70	71	200 м от линии общего контура ансамбля, образуемого соединением внешних точек наиболее удаленных элементов ансамбля, включая парковую территорию

71	72	200 м от линии общего контура ансамбля, образуемого соединением внешних точек наиболее удаленных элементов ансамбля, включая парковую территорию
72	73	200 м от линии общего контура ансамбля, образуемого соединением внешних точек наиболее удаленных элементов ансамбля, включая парковую территорию
73	74	200 м от линии общего контура ансамбля, образуемого соединением внешних точек наиболее удаленных элементов ансамбля, включая парковую территорию
74	75	200 м от линии общего контура ансамбля, образуемого соединением внешних точек наиболее удаленных элементов ансамбля, включая парковую территорию
75	76	200 м от линии общего контура ансамбля, образуемого соединением внешних точек наиболее удаленных элементов ансамбля, включая парковую территорию
76	77	200 м от линии общего контура ансамбля, образуемого соединением внешних точек наиболее удаленных элементов ансамбля, включая парковую территорию
77	78	200 м от линии общего контура ансамбля, образуемого соединением внешних точек наиболее удаленных элементов ансамбля, включая парковую территорию
78	79	200 м от линии общего контура ансамбля, образуемого соединением внешних точек наиболее удаленных элементов ансамбля, включая парковую территорию
79	80	200 м от линии общего контура ансамбля, образуемого соединением внешних точек наиболее удаленных элементов ансамбля, включая парковую территорию
80	81	200 м от линии общего контура ансамбля, образуемого соединением внешних точек наиболее удаленных элементов ансамбля, включая парковую территорию
81	82	200 м от линии общего контура ансамбля, образуемого соединением внешних точек наиболее удаленных элементов ансамбля, включая парковую территорию
82	83	200 м от линии общего контура ансамбля, образуемого соединением внешних точек наиболее удаленных элементов ансамбля, включая парковую территорию
83	84	200 м от линии общего контура ансамбля, образуемого соединением внешних точек наиболее удаленных элементов ансамбля, включая парковую территорию
84	85	200 м от линии общего контура ансамбля, образуемого соединением внешних точек наиболее удаленных элементов ансамбля, включая парковую территорию
85	86	200 м от линии общего контура ансамбля, образуемого соединением внешних точек наиболее удаленных элементов ансамбля, включая парковую территорию
86	87	200 м от линии общего контура ансамбля, образуемого соединением внешних точек наиболее удаленных элементов ансамбля, включая парковую территорию
87	88	200 м от линии общего контура ансамбля, образуемого соединением внешних точек наиболее удаленных элементов ансамбля, включая парковую территорию
88	89	200 м от линии общего контура ансамбля, образуемого соединением внешних точек наиболее удаленных элементов ансамбля, включая парковую территорию

89	90	200 м от линии общего контура ансамбля, образуемого соединением внешних точек наиболее удаленных элементов ансамбля, включая парковую территорию
90	91	200 м от линии общего контура ансамбля, образуемого соединением внешних точек наиболее удаленных элементов ансамбля, включая парковую территорию
91	92	200 м от линии общего контура ансамбля, образуемого соединением внешних точек наиболее удаленных элементов ансамбля, включая парковую территорию
92	93	200 м от линии общего контура ансамбля, образуемого соединением внешних точек наиболее удаленных элементов ансамбля, включая парковую территорию
93	94	200 м от линии общего контура ансамбля, образуемого соединением внешних точек наиболее удаленных элементов ансамбля, включая парковую территорию
94	1	200 м от линии общего контура ансамбля, образуемого соединением внешних точек наиболее удаленных элементов ансамбля, включая парковую территорию

УТВЕРЖДЕНО
приказом департамента
охраны объектов
культурного наследия
Ярославской области
от 12.11.2020 № 133

ГРАФИЧЕСКОЕ ОПИСАНИЕ
местоположения границ защитной зоны объекта культурного наследия регионального значения (памятника) «Церковь Иоакима и Анны», 1736 г. (Ярославская область, Ярославский район, с. Лучинское)

Раздел 1

Сведения об объекте		
№ п/п	Характеристики объекта	Описание характеристик
1	2	3
1.	Местоположение объекта	Российская Федерация, Ярославская область, Ярославский район, с. Лучинское
2.	Площадь объекта ± величина погрешности определения площади (Р ± Дельта Р)	45338 кв. м. ± 75 кв. м.
3.	Иные характеристики объекта	Содержание ограничений: В соответствии с п. 1 ст. 34.1 Федерального закона от 25.06.2002 № 73-ФЗ «Об объектах культурного наследия (памятниках истории и культуры) народов Российской Федерации» в границах защитных зон объектов культурного наследия в целях обеспечения сохранности объектов культурного наследия и композиционно-видовых связей (панорам) запрещаются строительство объектов капитального строительства и их реконструкция, связанная с изменением их параметров (высоты, количества этажей, площади), за исключением строительства и реконструкции линейных объектов.

Раздел 2

Сведения о местоположении границ объекта					
1. Система координат – МСК-76.					
2. Сведения о характерных точках границ объекта:					
Обозначение характерных точек границ	Координаты, м		Метод определения координат характерной точки	Средняя квадратическая погрешность положения характерной точки (Mt), м	Описание обозначения точки на местности (при наличии)
	X	Y			

1	2	3	4	5	6
1	367660,54	1327908,45	картометрический метод	0,10	-
2	367667,60	1327912,75	картометрический метод	0,10	-
3	367674,28	1327917,61	картометрический метод	0,10	-
4	367680,54	1327923,01	картометрический метод	0,10	-
5	367686,33	1327928,91	картометрический метод	0,10	-
6	367691,61	1327935,26	картометрический метод	0,10	-
7	367696,35	1327942,03	картометрический метод	0,10	-
8	367700,52	1327949,17	картометрический метод	0,10	-
9	367704,08	1327956,63	картометрический метод	0,10	-
10	367707,01	1327964,36	картометрический метод	0,10	-
11	367709,30	1327972,30	картометрический метод	0,10	-
12	367710,92	1327980,41	картометрический метод	0,10	-
13	367711,86	1327988,62	картометрический метод	0,10	-
14	367711,86	1327988,62	картометрический метод	0,10	-
15	367712,63	1327999,10	картометрический метод	0,10	-
16	367712,82	1328002,38	картометрический метод	0,10	-
17	367712,90	1328005,66	картометрический метод	0,10	-
18	367712,87	1328008,94	картометрический метод	0,10	-
19	367712,58	1328020,68	картометрический метод	0,10	-
20	367713,33	1328033,46	картометрический метод	0,10	-
21	367713,47	1328041,72	картометрический метод	0,10	-
22	367712,94	1328049,97	картометрический метод	0,10	-
23	367711,72	1328058,15	картометрический метод	0,10	-
24	367709,83	1328066,19	картометрический метод	0,10	-
25	367707,28	1328074,06	картометрический метод	0,10	-
26	367704,10	1328081,68	картометрический метод	0,10	-
27	367700,29	1328089,02	картометрический метод	0,10	-
28	367695,89	1328096,02	картометрический метод	0,10	-
29	367690,93	1328102,63	картометрический метод	0,10	-
30	367685,44	1328108,80	картометрический метод	0,10	-
31	367679,46	1328114,51	картометрический метод	0,10	-
32	367673,03	1328119,70	картометрический метод	0,10	-
33	367666,19	1328124,34	картометрический метод	0,10	-
34	367658,99	1328128,40	картометрический метод	0,10	-
35	367651,48	1328131,85	картометрический метод	0,10	-
36	367643,71	1328134,67	картометрический метод	0,10	-
37	367635,74	1328136,84	картометрический метод	0,10	-
38	367627,61	1328138,34	картометрический метод	0,10	-
39	367619,39	1328139,17	картометрический метод	0,10	-
40	367616,67	1328139,29	картометрический метод	0,10	-
41	367605,94	1328139,63	картометрический метод	0,10	-
42	367605,67	1328139,64	картометрический метод	0,10	-
43	367605,40	1328139,65	картометрический метод	0,10	-
44	367605,13	1328139,65	картометрический метод	0,10	-
45	367595,82	1328139,87	картометрический метод	0,10	-
46	367587,56	1328139,73	картометрический метод	0,10	-
47	367579,34	1328138,90	картометрический метод	0,10	-
48	367571,21	1328137,40	картометрический метод	0,10	-
49	367563,24	1328135,22	картометрический метод	0,10	-
50	367555,47	1328132,40	картометрический метод	0,10	-
51	367547,96	1328128,95	картометрический метод	0,10	-
52	367540,76	1328124,89	картометрический метод	0,10	-
53	367533,92	1328120,25	картометрический метод	0,10	-

1	2	3	4	5	6
54	367527,49	1328115,05	картометрический метод	0,10	-
55	367521,51	1328109,35	картометрический метод	0,10	-
56	367516,02	1328103,17	картометрический метод	0,10	-
57	367511,06	1328096,56	картометрический метод	0,10	-
58	367506,66	1328089,56	картометрический метод	0,10	-
59	367502,86	1328082,22	картометрический метод	0,10	-
60	367499,67	1328074,60	картометрический метод	0,10	-
61	367497,13	1328066,73	картометрический метод	0,10	-
62	367495,24	1328058,69	картометрический метод	0,10	-
63	367494,43	1328053,79	картометрический метод	0,10	-
64	367491,56	1328033,30	картометрический метод	0,10	-
65	367490,00	1328022,46	картометрический метод	0,10	-
66	367489,69	1328020,15	картометрический метод	0,10	-
67	367489,44	1328017,84	картометрический метод	0,10	-
68	367489,24	1328015,52	картометрический метод	0,10	-
69	367488,47	1328005,04	картометрический метод	0,10	-
70	367488,21	1327996,78	картометрический метод	0,10	-
71	367488,63	1327988,52	картометрический метод	0,10	-
72	367489,72	1327980,33	картометрический метод	0,10	-
73	367491,50	1327972,26	картометрический метод	0,10	-
74	367493,93	1327964,36	картометрический метод	0,10	-
75	367497,00	1327956,69	картометрический метод	0,10	-
76	367500,70	1327949,30	картометрический метод	0,10	-
77	367505,00	1327942,24	картометрический метод	0,10	-
78	367509,86	1327935,56	картометрический метод	0,10	-
79	367515,27	1327929,30	картометрический метод	0,10	-
80	367521,16	1327923,51	картометрический метод	0,10	-
81	367527,52	1327918,23	картометрический метод	0,10	-
82	367534,29	1327913,49	картометрический метод	0,10	-
83	367541,43	1327909,32	картометрический метод	0,10	-
84	367548,89	1327905,76	картометрический метод	0,10	-
85	367556,62	1327902,83	картометрический метод	0,10	-
86	367564,56	1327900,55	картометрический метод	0,10	-
87	367572,66	1327898,93	картометрический метод	0,10	-
88	367580,87	1327897,98	картометрический метод	0,10	-
89	367604,80	1327896,22	картометрический метод	0,10	-
90	367613,06	1327895,96	картометрический метод	0,10	-
91	367621,31	1327896,37	картометрический метод	0,10	-
92	367629,50	1327897,47	картометрический метод	0,10	-
93	367637,58	1327899,24	картометрический метод	0,10	-
94	367645,48	1327901,68	картометрический метод	0,10	-
95	367653,15	1327904,75	картометрический метод	0,10	-
1	367660,54	1327908,45	картометрический метод	0,10	-

3. Сведения о характерных точках части (частей) границы объекта:

Обозначение характерных точек части границы	Координаты, м		Метод определения координат характерной точки	Средняя квадратическая погрешность положения характерной точки (Mt), м	Описание обозначения точки на местности (при наличии)
	X	Y			
1	2	3	4	5	6

1	2	3	4	5	6
Часть № -					
-	-	-	-	-	-

Раздел 3

Сведения о местоположении измененных (уточненных) границ объекта							
1. Система координат – МСК-76.							
2. Сведения о характерных точках границ объекта:							
Обозначение характерных точек границ	Существующие координаты, м		Измененные (уточненные) координаты, м		Метод определения координат характерной точки	Средняя квадратическая погрешность положения характерной точки (Mt), м	Описание обозначения точки на местности (при наличии)
	X	Y	X	Y			
1	2	3	4	5	6	7	8
-	-	-	-	-	-	-	-
3. Сведения о характерных точках части (частей) границы объекта:							
Часть № -							
Обозначение характерных точек границ	Существующие координаты, м		Измененные (уточненные) координаты, м		Метод определения координат характерной точки	Средняя квадратическая погрешность положения характерной точки (Mt), м	Описание обозначения точки на местности (при наличии)
	X	Y	X	Y			
1	2	3	4	5	6	7	8
-	-	-	-	-	-	-	-

Раздел 4

План границ объекта



Масштаб 1:2000

Используемые условные знаки и обозначения:

●1 - характерная точка контура, сведения о которой позволяют однозначно определить её на местности

——— - вновь образованная часть контура, сведения о которой достаточны для определения её местоположения

——— - границы территории объекта культурного наследия

Текстовое описание местоположения границ объекта

Прохождение границы		Описание прохождения границы
от точки	до точки	
1	2	3
1	2	100 метров от внешних границ территории памятника
2	3	100 метров от внешних границ территории памятника
3	4	100 метров от внешних границ территории памятника
4	5	100 метров от внешних границ территории памятника
5	6	100 метров от внешних границ территории памятника
6	7	100 метров от внешних границ территории памятника
7	8	100 метров от внешних границ территории памятника
8	9	100 метров от внешних границ территории памятника
9	10	100 метров от внешних границ территории памятника
10	11	100 метров от внешних границ территории памятника
11	12	100 метров от внешних границ территории памятника
12	13	100 метров от внешних границ территории памятника
13	14	100 метров от внешних границ территории памятника
14	15	100 метров от внешних границ территории памятника
15	16	100 метров от внешних границ территории памятника
16	17	100 метров от внешних границ территории памятника
17	18	100 метров от внешних границ территории памятника
18	19	100 метров от внешних границ территории памятника
19	20	100 метров от внешних границ территории памятника
20	21	100 метров от внешних границ территории памятника
21	22	100 метров от внешних границ территории памятника
22	23	100 метров от внешних границ территории памятника
23	24	100 метров от внешних границ территории памятника
24	25	100 метров от внешних границ территории памятника
25	26	100 метров от внешних границ территории памятника
26	27	100 метров от внешних границ территории памятника
27	28	100 метров от внешних границ территории памятника
28	29	100 метров от внешних границ территории памятника
29	30	100 метров от внешних границ территории памятника
30	31	100 метров от внешних границ территории памятника
31	32	100 метров от внешних границ территории памятника
32	33	100 метров от внешних границ территории памятника
33	34	100 метров от внешних границ территории памятника
34	35	100 метров от внешних границ территории памятника
35	36	100 метров от внешних границ территории памятника
36	37	100 метров от внешних границ территории памятника
37	38	100 метров от внешних границ территории памятника
38	39	100 метров от внешних границ территории памятника
39	40	100 метров от внешних границ территории памятника
40	41	100 метров от внешних границ территории памятника
41	42	100 метров от внешних границ территории памятника
42	43	100 метров от внешних границ территории памятника
43	44	100 метров от внешних границ территории памятника
44	45	100 метров от внешних границ территории памятника
45	46	100 метров от внешних границ территории памятника
46	47	100 метров от внешних границ территории памятника
47	48	100 метров от внешних границ территории памятника
48	49	100 метров от внешних границ территории памятника

49	50	100 метров от внешних границ территории памятника
50	51	100 метров от внешних границ территории памятника
51	52	100 метров от внешних границ территории памятника
52	53	100 метров от внешних границ территории памятника
53	54	100 метров от внешних границ территории памятника
54	55	100 метров от внешних границ территории памятника
55	56	100 метров от внешних границ территории памятника
56	57	100 метров от внешних границ территории памятника
57	58	100 метров от внешних границ территории памятника
58	59	100 метров от внешних границ территории памятника
59	60	100 метров от внешних границ территории памятника
60	61	100 метров от внешних границ территории памятника
61	62	100 метров от внешних границ территории памятника
62	63	100 метров от внешних границ территории памятника
63	64	100 метров от внешних границ территории памятника
64	65	100 метров от внешних границ территории памятника
65	66	100 метров от внешних границ территории памятника
66	67	100 метров от внешних границ территории памятника
67	68	100 метров от внешних границ территории памятника
68	69	100 метров от внешних границ территории памятника
69	70	100 метров от внешних границ территории памятника
70	71	100 метров от внешних границ территории памятника
71	72	100 метров от внешних границ территории памятника
72	73	100 метров от внешних границ территории памятника
73	74	100 метров от внешних границ территории памятника
74	75	100 метров от внешних границ территории памятника
75	76	100 метров от внешних границ территории памятника
76	77	100 метров от внешних границ территории памятника
77	78	100 метров от внешних границ территории памятника
78	79	100 метров от внешних границ территории памятника
79	80	100 метров от внешних границ территории памятника
80	81	100 метров от внешних границ территории памятника
81	82	100 метров от внешних границ территории памятника
82	83	100 метров от внешних границ территории памятника
83	84	100 метров от внешних границ территории памятника
84	85	100 метров от внешних границ территории памятника
85	86	100 метров от внешних границ территории памятника
86	87	100 метров от внешних границ территории памятника
87	88	100 метров от внешних границ территории памятника
88	89	100 метров от внешних границ территории памятника
89	90	100 метров от внешних границ территории памятника
90	91	100 метров от внешних границ территории памятника
91	92	100 метров от внешних границ территории памятника
92	93	100 метров от внешних границ территории памятника
93	94	100 метров от внешних границ территории памятника
94	95	100 метров от внешних границ территории памятника
95	1	100 метров от внешних границ территории памятника

УТВЕРЖДЕНО
приказом департамента
охраны объектов
культурного наследия
Ярославской области
от 12.11.2020 № 133

ГРАФИЧЕСКОЕ ОПИСАНИЕ
местоположения границ защитной зоны объекта культурного наследия регионального значения (памятника) «Дом жилой», кон. XIX в. (Ярославская область, Угличский район, Ильинское сельское поселение, с. Заозерье, ул. 1-я Кузнечная, д. 20)

Раздел 1

Сведения об объекте		
№ п/п	Характеристики объекта	Описание характеристик
1	2	3
1.	Местоположение объекта	Российская Федерация, Ярославская область, Угличский район, Ильинское сельское поселение, с. Заозерье, ул. 1-я Кузнечная, д. 20
2.	Площадь объекта ± величина погрешности определения площади (Р ± Дельта Р)	136924 кв. м. ± 130 кв. м.
3.	Иные характеристики объекта	Содержание ограничений: В соответствии с п. 1 ст. 34.1 Федерального закона от 25.06.2002 № 73-ФЗ «Об объектах культурного наследия (памятниках истории и культуры) народов Российской Федерации» в границах защитных зон объектов культурного наследия в целях обеспечения сохранности объектов культурного наследия и композиционно-видовых связей (панорам) запрещаются строительство объектов капитального строительства и их реконструкция, связанная с изменением их параметров (высоты, количества этажей, площади), за исключением строительства и реконструкции линейных объектов.

Раздел 2

Сведения о местоположении границ объекта				
1. Система координат – МСК-76.				
2. Сведения о характерных точках границ объекта:				
Обозначение	Координаты, м	Метод определения	Средняя	Описание

характерных точек границ	X	Y	координат характерной точки	квадратическая погрешность положения характерной точки (Mt), м	обозначения точки на местности (при наличии)
1	2	3	4	5	6
1	327220,00	1231761,47	картометрический метод	0,10	-
2	327231,67	1231773,18	картометрический метод	0,10	-
3	327242,33	1231785,81	картометрический метод	0,10	-
4	327251,91	1231799,28	картометрический метод	0,10	-
5	327260,34	1231813,50	картометрический метод	0,10	-
6	327267,57	1231828,36	картометрический метод	0,10	-
7	327273,55	1231843,77	картометрический метод	0,10	-
8	327276,14	1231851,92	картометрический метод	0,10	-
9	327279,32	1231862,73	картометрический метод	0,10	-
10	327283,32	1231878,77	картометрический метод	0,10	-
11	327285,99	1231895,08	картометрический метод	0,10	-
12	327287,30	1231911,56	картометрический метод	0,10	-
13	327287,25	1231928,09	картометрический метод	0,10	-
14	327285,83	1231944,56	картометрический метод	0,10	-
15	327283,05	1231960,85	картометрический метод	0,10	-
16	327278,94	1231976,86	картометрический метод	0,10	-
17	327273,53	1231992,48	картометрический метод	0,10	-
18	327266,84	1232007,59	картометрический метод	0,10	-
19	327258,92	1232022,11	картометрический метод	0,10	-
20	327249,83	1232035,91	картометрический метод	0,10	-
21	327239,64	1232048,93	картометрический метод	0,10	-
22	327228,40	1232061,05	картометрический метод	0,10	-
23	327216,21	1232072,21	картометрический метод	0,10	-
24	327203,13	1232082,32	картометрический метод	0,10	-
25	327189,26	1232091,31	картометрический метод	0,10	-
26	327174,70	1232099,13	картометрический метод	0,10	-
27	327159,54	1232105,72	картометрический метод	0,10	-
28	327143,88	1232111,04	картометрический метод	0,10	-
29	327135,99	1232113,19	картометрический метод	0,10	-
30	327120,97	1232116,94	картометрический метод	0,10	-
31	327104,79	1232120,29	картометрический метод	0,10	-
32	327088,38	1232122,29	картометрический метод	0,10	-
33	327071,86	1232122,92	картометрический метод	0,10	-
34	327055,35	1232122,19	картометрический метод	0,10	-
35	327038,95	1232120,10	картометрический метод	0,10	-
36	327022,78	1232116,66	картометрический метод	0,10	-
37	327006,95	1232111,90	картометрический метод	0,10	-
38	326991,57	1232105,85	картометрический метод	0,10	-
39	326976,74	1232098,55	картометрический метод	0,10	-
40	326962,56	1232090,04	картометрический метод	0,10	-
41	326949,14	1232080,40	картометрический метод	0,10	-
42	326936,55	1232069,68	картометрический метод	0,10	-
43	326924,90	1232057,96	картометрический метод	0,10	-
44	326914,25	1232045,31	картометрический метод	0,10	-
45	326907,81	1232036,65	картометрический метод	0,10	-
46	326898,57	1232022,95	картометрический метод	0,10	-
47	326890,48	1232008,53	картометрический метод	0,10	-
48	326883,62	1231993,49	картометрический метод	0,10	-

1	2	3	4	5	6
49	326878,02	1231977,94	картометрический метод	0,10	-
50	326877,43	1231976,04	картометрический метод	0,10	-
51	326875,80	1231970,65	картометрический метод	0,10	-
52	326871,66	1231954,65	картометрический метод	0,10	-
53	326868,86	1231938,36	картометрический метод	0,10	-
54	326867,42	1231921,89	картометрический метод	0,10	-
55	326867,34	1231905,36	картометрический метод	0,10	-
56	326868,62	1231888,88	картометрический метод	0,10	-
57	326871,26	1231872,56	картометрический метод	0,10	-
58	326875,24	1231856,52	картометрический метод	0,10	-
59	326880,53	1231840,86	картометрический метод	0,10	-
60	326887,09	1231825,69	картометрический метод	0,10	-
61	326894,89	1231811,11	картометрический метод	0,10	-
62	326903,86	1231797,23	картометрический метод	0,10	-
63	326913,95	1231784,13	картометрический метод	0,10	-
64	326925,09	1231771,92	картометрический метод	0,10	-
65	326937,19	1231760,66	картометрический метод	0,10	-
66	326950,19	1231750,45	картометрический метод	0,10	-
67	326963,98	1231741,34	картометрический метод	0,10	-
68	326978,48	1231733,40	картометрический метод	0,10	-
69	326993,59	1231726,68	картометрический метод	0,10	-
70	327009,19	1231721,24	картометрический метод	0,10	-
71	327018,47	1231718,67	картометрический метод	0,10	-
72	327035,53	1231714,38	картометрический метод	0,10	-
73	327051,72	1231711,02	картометрический метод	0,10	-
74	327068,13	1231709,01	картометрический метод	0,10	-
75	327084,64	1231708,36	картометрический метод	0,10	-
76	327101,16	1231709,07	картометрический метод	0,10	-
77	327117,56	1231711,14	картометрический метод	0,10	-
78	327133,73	1231714,57	картометрический метод	0,10	-
79	327149,56	1231719,31	картометрический метод	0,10	-
80	327164,95	1231725,35	картометрический метод	0,10	-
81	327179,79	1231732,64	картометрический метод	0,10	-
82	327193,97	1231741,13	картометрический метод	0,10	-
83	327207,41	1231750,76	картометрический метод	0,10	-
1	327220,00	1231761,47	картометрический метод	0,10	-

3. Сведения о характерных точках части (частей) границы объекта:

Обозначение характерных точек части границы	Координаты, м		Метод определения координат характерной точки	Средняя квадратическая погрешность положения характерной точки (Mt), м	Описание обозначения точки на местности (при наличии)
	X	Y			
Часть № -					
-	-	-	-	-	-

Раздел 3

Сведения о местоположении измененных (уточненных) границ объекта

1. Система координат – МСК-76.

2. Сведения о характерных точках границ объекта:

Обозначение характерных точек границ	Существующие координаты, м		Измененные (уточненные) координаты, м		Метод определения координат характерной точки	Средняя квадратическая погрешность положения характерной точки (Mt), м	Описание обозначения точки на местности (при наличии)
	X	Y	X	Y			
1	2	3	4	5	6	7	8
-	-	-	-	-	-	-	-

3. Сведения о характерных точках части (частей) границы объекта:

Часть № -

Обозначение характерных точек границ	Существующие координаты, м		Измененные (уточненные) координаты, м		Метод определения координат характерной точки	Средняя квадратическая погрешность положения характерной точки (Mt), м	Описание обозначения точки на местности (при наличии)
	X	Y	X	Y			
1	2	3	4	5	6	7	8
-	-	-	-	-	-	-	-

Раздел 4

План границ объекта



Масштаб 1:5000

Используемые условные знаки и обозначения:

●1 - характерная точка контура, сведения о которой позволяют однозначно определить её на местности

——— - вновь образованная часть контура, сведения о которой достаточны для определения её местоположения

Текстовое описание местоположения границ объекта

Прохождение границы		Описание прохождения границы
от точки	до точки	
1	2	3
1	2	200 м от линии внешне стены памятника
2	3	200 м от линии внешне стены памятника
3	4	200 м от линии внешне стены памятника
4	5	200 м от линии внешне стены памятника
5	6	200 м от линии внешне стены памятника
6	7	200 м от линии внешне стены памятника
7	8	200 м от линии внешне стены памятника
8	9	200 м от линии внешне стены памятника
9	10	200 м от линии внешне стены памятника
10	11	200 м от линии внешне стены памятника
11	12	200 м от линии внешне стены памятника
12	13	200 м от линии внешне стены памятника
13	14	200 м от линии внешне стены памятника
14	15	200 м от линии внешне стены памятника
15	16	200 м от линии внешне стены памятника
16	17	200 м от линии внешне стены памятника
17	18	200 м от линии внешне стены памятника
18	19	200 м от линии внешне стены памятника
19	20	200 м от линии внешне стены памятника
20	21	200 м от линии внешне стены памятника
21	22	200 м от линии внешне стены памятника
22	23	200 м от линии внешне стены памятника
23	24	200 м от линии внешне стены памятника
24	25	200 м от линии внешне стены памятника
25	26	200 м от линии внешне стены памятника
26	27	200 м от линии внешне стены памятника
27	28	200 м от линии внешне стены памятника
28	29	200 м от линии внешне стены памятника
29	30	200 м от линии внешне стены памятника
30	31	200 м от линии внешне стены памятника
31	32	200 м от линии внешне стены памятника
32	33	200 м от линии внешне стены памятника
33	34	200 м от линии внешне стены памятника
34	35	200 м от линии внешне стены памятника
35	36	200 м от линии внешне стены памятника
36	37	200 м от линии внешне стены памятника
37	38	200 м от линии внешне стены памятника
38	39	200 м от линии внешне стены памятника

39	40	200 м от линии внешне стены памятника
40	41	200 м от линии внешне стены памятника
41	42	200 м от линии внешне стены памятника
42	43	200 м от линии внешне стены памятника
43	44	200 м от линии внешне стены памятника
44	45	200 м от линии внешне стены памятника
45	46	200 м от линии внешне стены памятника
46	47	200 м от линии внешне стены памятника
47	48	200 м от линии внешне стены памятника
48	49	200 м от линии внешне стены памятника
49	50	200 м от линии внешне стены памятника
50	51	200 м от линии внешне стены памятника
51	52	200 м от линии внешне стены памятника
52	53	200 м от линии внешне стены памятника
53	54	200 м от линии внешне стены памятника
54	55	200 м от линии внешне стены памятника
55	56	200 м от линии внешне стены памятника
56	57	200 м от линии внешне стены памятника
57	58	200 м от линии внешне стены памятника
58	59	200 м от линии внешне стены памятника
59	60	200 м от линии внешне стены памятника
60	61	200 м от линии внешне стены памятника
61	62	200 м от линии внешне стены памятника
62	63	200 м от линии внешне стены памятника
63	64	200 м от линии внешне стены памятника
64	65	200 м от линии внешне стены памятника
65	66	200 м от линии внешне стены памятника
66	67	200 м от линии внешне стены памятника
67	68	200 м от линии внешне стены памятника
68	69	200 м от линии внешне стены памятника
69	70	200 м от линии внешне стены памятника
70	71	200 м от линии внешне стены памятника
71	72	200 м от линии внешне стены памятника
72	73	200 м от линии внешне стены памятника
73	74	200 м от линии внешне стены памятника
74	75	200 м от линии внешне стены памятника
75	76	200 м от линии внешне стены памятника
76	77	200 м от линии внешне стены памятника
77	78	200 м от линии внешне стены памятника
78	79	200 м от линии внешне стены памятника
79	80	200 м от линии внешне стены памятника
80	81	200 м от линии внешне стены памятника
81	82	200 м от линии внешне стены памятника
82	83	200 м от линии внешне стены памятника
83	1	200 м от линии внешне стены памятника

УТВЕРЖДЕНО
приказом департамента
охраны объектов
культурного наследия
Ярославской области
от 12.11.2020 № 133

ГРАФИЧЕСКОЕ ОПИСАНИЕ
местоположения границ защитной зоны объекта культурного наследия регионального значения (памятника) «Дом управляющего», сер. XIX в. (Ярославская область, Угличский район, Ильинское сельское поселение, с. Заозерье, ул. 1-я Кузнечная, д. 26)

Раздел 1

Сведения об объекте		
№ п/п	Характеристики объекта	Описание характеристик
1	2	3
1.	Местоположение объекта	Российская Федерация, Ярославская область, Угличский район, Ильинское сельское поселение, с. Заозерье, ул. ул. 1-я Кузнечная, д. 26
2.	Площадь объекта ± величина погрешности определения площади (Р ± Дельта Р)	133117 кв. м. ± 128 кв. м.
3.	Иные характеристики объекта	Содержание ограничений: В соответствии с п. 1 ст. 34.1 Федерального закона от 25.06.2002 № 73-ФЗ «Об объектах культурного наследия (памятниках истории и культуры) народов Российской Федерации» в границах защитных зон объектов культурного наследия в целях обеспечения сохранности объектов культурного наследия и композиционно-видовых связей (панорам) запрещаются строительство объектов капитального строительства и их реконструкция, связанная с изменением их параметров (высоты, количества этажей, площади), за исключением строительства и реконструкции линейных объектов.

Раздел 2

Сведения о местоположении границ объекта				
1. Система координат – МСК-76.				
2. Сведения о характерных точках границ объекта:				
Обозначение	Координаты, м	Метод определения	Средняя	Описание

характерных точек границ	X	Y	координат характерной точки	квадратическая погрешность положения характерной точки (Mt), м	обозначения точки на местности (при наличии)
1	2	3	4	5	6
1	327103,15	1231785,03	картометрический метод	0,10	-
2	327119,67	1231785,53	картометрический метод	0,10	-
3	327136,10	1231787,40	картометрический метод	0,10	-
4	327152,31	1231790,61	картометрический метод	0,10	-
5	327168,21	1231795,15	картометрический метод	0,10	-
6	327183,67	1231800,99	картометрический метод	0,10	-
7	327198,60	1231808,09	картометрический метод	0,10	-
8	327212,89	1231816,40	картометрический метод	0,10	-
9	327226,45	1231825,85	картометрический метод	0,10	-
10	327239,18	1231836,40	картометрический метод	0,10	-
11	327250,99	1231847,96	картометрический метод	0,10	-
12	327261,81	1231860,46	картометрический метод	0,10	-
13	327271,57	1231873,80	картометрический метод	0,10	-
14	327280,18	1231887,91	картометрический метод	0,10	-
15	327287,60	1231902,68	картометрический метод	0,10	-
16	327293,78	1231918,01	картометрический метод	0,10	-
17	327298,67	1231933,80	картометрический метод	0,10	-
18	327299,61	1231937,48	картометрический метод	0,10	-
19	327301,28	1231944,33	картометрический метод	0,10	-
20	327304,55	1231960,54	картометрический метод	0,10	-
21	327306,46	1231976,96	картометрический метод	0,10	-
22	327307,01	1231993,48	картометрический метод	0,10	-
23	327306,19	1232009,99	картометрический метод	0,10	-
24	327304,02	1232026,37	картометрический метод	0,10	-
25	327300,50	1232042,52	картометрический метод	0,10	-
26	327295,65	1232058,33	картометрический метод	0,10	-
27	327289,52	1232073,68	картометрический метод	0,10	-
28	327282,14	1232088,47	картометрический метод	0,10	-
29	327273,57	1232102,60	картометрический метод	0,10	-
30	327263,85	1232115,98	картометрический метод	0,10	-
31	327253,07	1232128,51	картометрический метод	0,10	-
32	327241,29	1232140,10	картометрический метод	0,10	-
33	327228,59	1232150,68	картометрический метод	0,10	-
34	327215,46	1232160,09	картометрический метод	0,10	-
35	327201,42	1232168,80	картометрический метод	0,10	-
36	327186,70	1232176,33	картометрический метод	0,10	-
37	327171,41	1232182,62	картометрический метод	0,10	-
38	327170,18	1232183,06	картометрический метод	0,10	-
39	327166,90	1232184,23	картометрический метод	0,10	-
40	327151,11	1232189,13	картометрический метод	0,10	-
41	327134,97	1232192,71	картометрический метод	0,10	-
42	327118,59	1232194,94	картометрический метод	0,10	-

1	2	3	4	5	6
43	327102,09	1232195,82	картометрический метод	0,10	-
44	327079,95	1232195,06	картометрический метод	0,10	-
45	327063,55	1232193,04	картометрический метод	0,10	-
46	327047,36	1232189,67	картометрический метод	0,10	-
47	327031,51	1232184,98	картометрический метод	0,10	-
48	327016,11	1232178,99	картометрический метод	0,10	-
49	327001,25	1232171,75	картометрический метод	0,10	-
50	326987,03	1232163,31	картометрический метод	0,10	-
51	326973,57	1232153,72	картометрический метод	0,10	-
52	326960,94	1232143,06	картометрический метод	0,10	-
53	326949,23	1232131,38	картометрический метод	0,10	-
54	326938,53	1232118,79	картометрический метод	0,10	-
55	326928,91	1232105,35	картометрический метод	0,10	-
56	326920,43	1232091,16	картометрический метод	0,10	-
57	326913,15	1232076,32	картометрический метод	0,10	-
58	326907,12	1232060,93	картометрический метод	0,10	-
59	326902,38	1232045,09	картометрический метод	0,10	-
60	326901,96	1232043,41	картометрический метод	0,10	-
61	326900,28	1232036,56	картометрический метод	0,10	-
62	326897,00	1232020,35	картометрический метод	0,10	-
63	326895,08	1232003,94	картометрический метод	0,10	-
64	326894,51	1231987,42	картометрический метод	0,10	-
65	326895,32	1231970,91	картометрический метод	0,10	-
66	326897,48	1231954,52	картометрический метод	0,10	-
67	326900,99	1231938,36	картометрический метод	0,10	-
68	326905,82	1231922,56	картометрический метод	0,10	-
69	326911,94	1231907,20	картометрический метод	0,10	-
70	326919,31	1231892,40	картометрический метод	0,10	-
71	326927,87	1231878,27	картометрический метод	0,10	-
72	326937,57	1231864,88	картометрический метод	0,10	-
73	326948,35	1231852,35	картометрический метод	0,10	-
74	326960,12	1231840,74	картометрический метод	0,10	-
75	326972,81	1231830,15	картометрический метод	0,10	-
76	326986,34	1231820,64	картометрический метод	0,10	-
77	327000,60	1231812,29	картометрический метод	0,10	-
78	327015,50	1231805,13	картометрический метод	0,10	-
79	327027,50	1231800,43	картометрический метод	0,10	-
80	327038,33	1231796,57	картометрический метод	0,10	-
81	327054,12	1231791,68	картометрический метод	0,10	-
82	327070,27	1231788,12	картометрический метод	0,10	-
83	327086,64	1231785,89	картометрический метод	0,10	-
1	327103,15	1231785,03	картометрический метод	0,10	-

3. Сведения о характерных точках части (частей) границы объекта:

Обозначение	Координаты, м	Метод определения	Средняя	Описание

1	2	3	4	5	6
характерных точек части границы	X	Y	координат характерной точки	квадратическая погрешность положения характерной точки (Mt), м	обозначения точки на местности (при наличии)
Часть № -					
-	-	-	-	-	-

Раздел 3

Сведения о местоположении измененных (уточненных) границ объекта							
1. Система координат – МСК-76.							
2. Сведения о характерных точках границ объекта:							
Обозначение характерных точек границ	Существующие координаты, м		Измененные (уточненные) координаты, м		Метод определения координат характерной точки	Средняя квадратическая погрешность положения характерной точки (Mt), м	Описание обозначения точки на местности (при наличии)
	X	Y	X	Y			
1	2	3	4	5	6	7	8
-	-	-	-	-	-	-	-
3. Сведения о характерных точках части (частей) границы объекта:							
Часть № -							
Обозначение характерных точек границ	Существующие координаты, м		Измененные (уточненные) координаты, м		Метод определения координат характерной точки	Средняя квадратическая погрешность положения характерной точки (Mt), м	Описание обозначения точки на местности (при наличии)
	X	Y	X	Y			
1	2	3	4	5	6	7	8
-	-	-	-	-	-	-	-

Раздел 4

План границ объекта

Масштаб 1:3000

Используемые условные знаки и обозначения:

●1 - характерная точка контура, сведения о которой позволяют однозначно определить её на местности

——— - вновь образованная часть контура, сведения о которой достаточны для определения её местоположения

Текстовое описание местоположения границ объекта

Прохождение границы		Описание прохождения границы
от точки	до точки	
1	2	3
1	2	200 м от линии внешне стены памятника
2	3	200 м от линии внешне стены памятника
3	4	200 м от линии внешне стены памятника
4	5	200 м от линии внешне стены памятника
5	6	200 м от линии внешне стены памятника
6	7	200 м от линии внешне стены памятника
7	8	200 м от линии внешне стены памятника
8	9	200 м от линии внешне стены памятника
9	10	200 м от линии внешне стены памятника
10	11	200 м от линии внешне стены памятника
11	12	200 м от линии внешне стены памятника
12	13	200 м от линии внешне стены памятника
13	14	200 м от линии внешне стены памятника
14	15	200 м от линии внешне стены памятника
15	16	200 м от линии внешне стены памятника
16	17	200 м от линии внешне стены памятника
17	18	200 м от линии внешне стены памятника
18	19	200 м от линии внешне стены памятника
19	20	200 м от линии внешне стены памятника
20	21	200 м от линии внешне стены памятника
21	22	200 м от линии внешне стены памятника
22	23	200 м от линии внешне стены памятника
23	24	200 м от линии внешне стены памятника
24	25	200 м от линии внешне стены памятника
25	26	200 м от линии внешне стены памятника
26	27	200 м от линии внешне стены памятника
27	28	200 м от линии внешне стены памятника
28	29	200 м от линии внешне стены памятника
29	30	200 м от линии внешне стены памятника
30	31	200 м от линии внешне стены памятника
31	32	200 м от линии внешне стены памятника
32	33	200 м от линии внешне стены памятника
33	34	200 м от линии внешне стены памятника
34	35	200 м от линии внешне стены памятника
35	36	200 м от линии внешне стены памятника
36	37	200 м от линии внешне стены памятника
37	38	200 м от линии внешне стены памятника
38	39	200 м от линии внешне стены памятника
39	40	200 м от линии внешне стены памятника
40	41	200 м от линии внешне стены памятника
41	42	200 м от линии внешне стены памятника
42	43	200 м от линии внешне стены памятника
43	44	200 м от линии внешне стены памятника
44	45	200 м от линии внешне стены памятника
45	46	200 м от линии внешне стены памятника
46	47	200 м от линии внешне стены памятника
47	48	200 м от линии внешне стены памятника
48	49	200 м от линии внешне стены памятника

49	50	200 м от линии внешне стены памятника
50	51	200 м от линии внешне стены памятника
51	52	200 м от линии внешне стены памятника
52	53	200 м от линии внешне стены памятника
53	54	200 м от линии внешне стены памятника
54	55	200 м от линии внешне стены памятника
55	56	200 м от линии внешне стены памятника
56	57	200 м от линии внешне стены памятника
57	58	200 м от линии внешне стены памятника
58	59	200 м от линии внешне стены памятника
59	60	200 м от линии внешне стены памятника
60	61	200 м от линии внешне стены памятника
61	62	200 м от линии внешне стены памятника
62	63	200 м от линии внешне стены памятника
63	64	200 м от линии внешне стены памятника
64	65	200 м от линии внешне стены памятника
65	66	200 м от линии внешне стены памятника
66	67	200 м от линии внешне стены памятника
67	68	200 м от линии внешне стены памятника
68	69	200 м от линии внешне стены памятника
69	70	200 м от линии внешне стены памятника
70	71	200 м от линии внешне стены памятника
71	72	200 м от линии внешне стены памятника
72	73	200 м от линии внешне стены памятника
73	74	200 м от линии внешне стены памятника
74	75	200 м от линии внешне стены памятника
75	76	200 м от линии внешне стены памятника
76	77	200 м от линии внешне стены памятника
77	78	200 м от линии внешне стены памятника
78	79	200 м от линии внешне стены памятника
79	80	200 м от линии внешне стены памятника
80	81	200 м от линии внешне стены памятника
81	82	200 м от линии внешне стены памятника
82	83	200 м от линии внешне стены памятника
83	1	200 м от линии внешне стены памятника