

Зарегистрирован в правовом управлении Правительства Ярославской области
04.02.2020 № 36-10018

**ДЕПАРТАМЕНТ ОХРАНЫ ОБЪЕКТОВ
КУЛЬТУРНОГО НАСЛЕДИЯ ЯРОСЛАВСКОЙ ОБЛАСТИ**

ПРИКАЗ

от 31.01.2020 № 16
г. Ярославль

Об утверждении границ
территории объектов культурного
наследия регионального значения

В соответствии со статьей 3.1 Федерального закона от 25 июня 2002 года № 73-ФЗ «Об объектах культурного наследия (памятниках истории и культуры) народов Российской Федерации», статьей 6.2 Закона Ярославской области от 5 июня 2008 г. № 25-з «Об объектах культурного наследия (памятниках истории и культуры) народов Российской Федерации на территории Ярославской области», приказом Министерства культуры Российской Федерации от 04.06.2015 № 1745 «Об утверждении требований к составлению проектов границ территорий объектов культурного наследия», Положением о департаменте охраны объектов культурного наследия Ярославской области, утвержденным постановлением Правительства области от 17.06.2015 № 659-п «О департаменте охраны объектов культурного наследия Ярославской области»,
ДЕПАРТАМЕНТ ОХРАНЫ ОБЪЕКТОВ КУЛЬТУРНОГО НАСЛЕДИЯ ЯРОСЛАВСКОЙ ОБЛАСТИ ПРИКАЗЫВАЕТ:

1. Утвердить прилагаемые границы территории объектов культурного наследия регионального значения:

- «Дом, в котором был создан первый Совет рабочих депутатов», 1917 г. (Ярославская область, г. Переславль-Залесский, ул. Б. Протечная, д. 43);
- «Дом, в котором находилась конспиративная квартира социал-демократического кружка», 1905 г. (Ярославская область, г. Переславль-Залесский, ул. Кардовского, д. 67);
- «Обелиск в память воинов-переславцев, павших в годы Великой Отечественной войны 1941 – 1945 гг.», 1960 г. (Ярославская область, г. Переславль-Залесский, Левая набережная);
- «Памятник В.И. Ленину», 1929 г. (Ярославская область, г. Переславль-Залесский, пл. Народная);

- «Училище женское», 1903 г. (Ярославская область, г. Переславль-Залесский, ул. Советская, д. 2);

- «Гимназия мужская», 1914 г. (Ярославская область, г. Переславль-Залесский, ул. Советская, д. 3);

- «Училище приходское», 1912 г. (Ярославская область, г. Переславль-Залесский, ул. Советская, д. 4);

- «Монастырь Богородицко-Сретенско-Владимирский» (Ярославская область, г. Переславль-Залесский, ул. Советская, д. 12);

- «Особняк Варенцовых, в котором размещалась первая городская организация РКП (б)», кон. XIX – нач. XX вв., 1918 г. (Ярославская область, г. Переславль-Залесский, ул. Советская, д. 41).

2. Контроль за исполнением приказа возложить на начальника отдела учета объектов культурного наследия департамента Рязанову Т.В.

3. Приказ вступает в силу со дня его официального опубликования.

Директор департамента

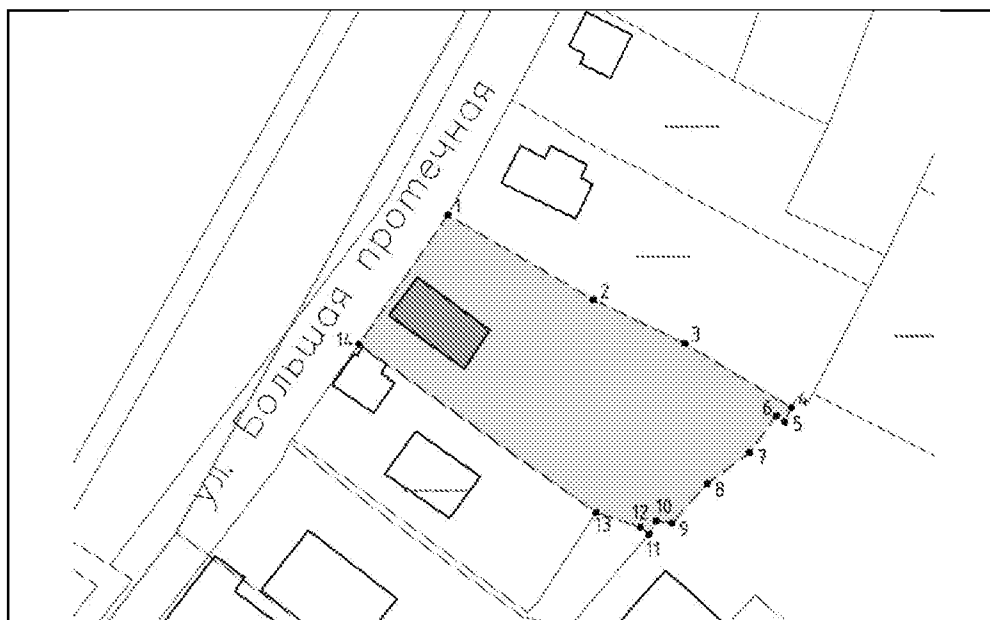
А.Е. Филяев

УТВЕРЖДЕНЫ
приказом департамента
охраны объектов
культурного наследия
Ярославской области
от 31.01.2020 № 16

ГРАНИЦЫ ТЕРРИТОРИИ

объекта культурного наследия регионального значения
«Дом, в котором был создан первый Совет рабочих депутатов», 1917 г.
(Ярославская область, г. Переславль-Залесский, ул. Б. Протечная, д. 43)

1. Схема границ территории объекта культурного наследия.



2. Координаты характерных (поворотных) точек границ территории объекта культурного наследия.

| Номер характерной (поворотной) точки | Координаты характерных (поворотных) точек (система координат МСК-76) | |
|--------------------------------------------|-------------------------------------------------------------------------|------------|
| | X | Y |
| 1 | 2 | 3 |
| 1 | 275411,74 | 1268735,69 |
| 2 | 275397,78 | 1268760,11 |
| 3 | 275390,59 | 1268775,35 |
| 4 | 275379,98 | 1268793,26 |
| 5 | 275377,50 | 1268792,12 |
| 6 | 275378,53 | 1268790,74 |
| 7 | 275372,41 | 1268786,33 |
| 8 | 275367,11 | 1268779,27 |
| 9 | 275360,54 | 1268773,45 |
| 10 | 275360,87 | 1268770,79 |

| 1 | 2 | 3 |
|----|-----------|------------|
| 11 | 275358,65 | 1268769,59 |
| 12 | 275359,82 | 1268768,17 |
| 13 | 275362,25 | 1268760,75 |
| 14 | 275390,06 | 1268721,01 |
| 1 | 275411,74 | 1268735,69 |

3. Режим использования территории объекта культурного наследия.

На территории объекта культурного наследия разрешается:

- проведение работ по сохранению объекта культурного наследия (меры, направленные на обеспечение физической сохранности и сохранение историко-культурной ценности объекта культурного наследия, предусматривающие консервацию, ремонт, реставрацию, приспособление объекта культурного наследия для современного использования и включающие в себя научно-исследовательские, изыскательские, проектные и производственные работы, научное руководство проведением работ по сохранению объекта культурного наследия, технический и авторский надзор за проведением таких работ);

- реконструкция, ремонт существующих дорог, инженерных коммуникаций, благоустройство, озеленение, установка малых архитектурных форм, информационных знаков и указателей, иная хозяйственная деятельность, не противоречащая требованиям обеспечения сохранности объекта культурного наследия и позволяющая обеспечить функционирование объекта культурного наследия в современных условиях, обеспечивающая недопущение ухудшения состояния территории объекта культурного наследия, включенного в единый государственный реестр объектов культурного наследия (памятников истории и культуры) народов Российской Федерации, поддержание территории объекта культурного наследия в благоустроенном состоянии;

- ведение мониторинга состояния объекта культурного наследия и территории объекта культурного наследия;

- проведение археологических работ.

На территории объекта культурного наследия запрещается:

- строительство объектов капитального строительства и увеличение объемно-пространственных характеристик существующих на территории памятника объектов капитального строительства;

- проведение земляных, строительных, мелиоративных работ и иных работ, за исключением работ по сохранению объекта культурного наследия или их отдельных элементов, сохранению историко-градостроительной или природной среды объекта культурного наследия;

- установка рекламных конструкций, распространение наружной рекламы;

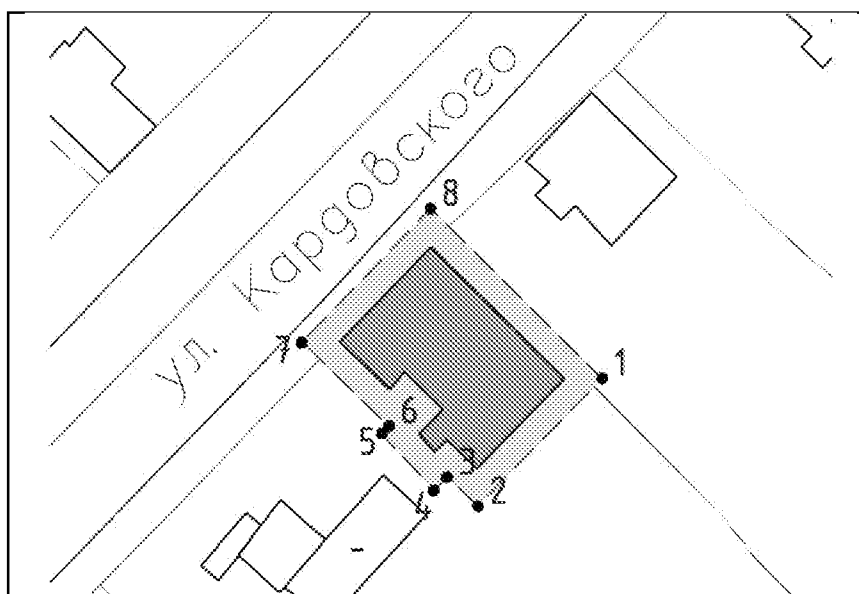
- осуществление любых видов деятельности, ухудшающих экологические условия и гидрологический режим на территории объекта культурного наследия, создающих вибрационные нагрузки динамическим

воздействием на грунты в зоне их взаимодействия с объектами культурного наследия.

УТВЕРЖДЕНЫ
приказом департамента
охраны объектов
культурного наследия
Ярославской области
от 31.01.2020 № 16

ГРАНИЦЫ ТЕРРИТОРИИ
объекта культурного наследия регионального значения
«Дом, в котором находилась конспиративная квартира
социал-демократического кружка», 1905 г.
(Ярославская область, г. Переславль-Залесский, ул. Кардовского, д. 67)

1. Схема границ территории объекта культурного наследия.



2. Координаты характерных (поворотных) точек границ территории объекта культурного наследия.

| Номер характерной (поворотной) точки | Координаты характерных (поворотных) точек (система координат МСК-76) | |
|--------------------------------------------|-------------------------------------------------------------------------|------------|
| | X | Y |
| 1 | 2 | 3 |
| 1 | 274607,60 | 1267712,29 |
| 2 | 274595,66 | 1267700,83 |
| 3 | 274598,33 | 1267697,95 |
| 4 | 274597,08 | 1267696,70 |
| 5 | 274602,35 | 1267691,89 |
| 6 | 274603,04 | 1267692,54 |
| 7 | 274610,75 | 1267684,36 |

| 1 | 2 | 3 |
|---|-----------|------------|
| 8 | 274623,27 | 1267696,23 |
| 1 | 274607,60 | 1267712,29 |

3. Режим использования территории объекта культурного наследия.

На территории объекта культурного наследия разрешается:

- проведение работ по сохранению объекта культурного наследия (меры, направленные на обеспечение физической сохранности и сохранение историко-культурной ценности объекта культурного наследия, предусматривающие консервацию, ремонт, реставрацию, приспособление объекта культурного наследия для современного использования и включающие в себя научно-исследовательские, изыскательские, проектные и производственные работы, научное руководство проведением работ по сохранению объекта культурного наследия, технический и авторский надзор за проведением таких работ);

- реконструкция, ремонт существующих дорог, инженерных коммуникаций, благоустройство, озеленение, установка малых архитектурных форм, информационных знаков и указателей, иная хозяйственная деятельность, не противоречащая требованиям обеспечения сохранности объекта культурного наследия и позволяющая обеспечить функционирование объекта культурного наследия в современных условиях, обеспечивающая недопущение ухудшения состояния территории объекта культурного наследия, включенного в единый государственный реестр объектов культурного наследия (памятников истории и культуры) народов Российской Федерации, поддержание территории объекта культурного наследия в благоустроенном состоянии;

- ведение мониторинга состояния объекта культурного наследия и территории объекта культурного наследия;

- проведение археологических работ.

На территории объекта культурного наследия запрещается:

- строительство объектов капитального строительства и увеличение объемно-пространственных характеристик существующих на территории памятника объектов капитального строительства;

- проведение земляных, строительных, мелиоративных работ и иных работ, за исключением работ по сохранению объекта культурного наследия или их отдельных элементов, сохранению историко-градостроительной или природной среды объекта культурного наследия;

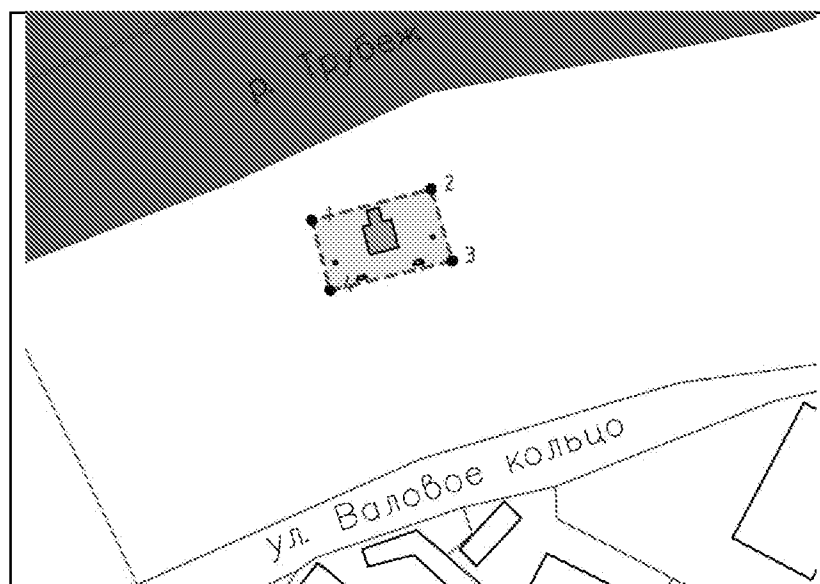
- установка рекламных конструкций, распространение наружной рекламы;

- осуществление любых видов деятельности, ухудшающих экологические условия и гидрологический режим на территории объекта культурного наследия, создающих вибрационные нагрузки динамическим воздействием на грунты в зоне их взаимодействия с объектами культурного наследия.

УТВЕРЖДЕНЫ
приказом департамента
охраны объектов
культурного наследия
Ярославской области
от 31.01.2020 № 16

ГРАНИЦЫ ТЕРРИТОРИИ
объекта культурного наследия регионального значения
«Обелиск в память воинов-переславцев, павших в годы Великой
Отечественной войны 1941 – 1945 гг.», 1960 г. (Ярославская область,
г. Переславль-Залесский, Левая набережная)

1. Схема границ территории объекта культурного наследия.



2. Координаты характерных (поворотных) точек границ территории объекта культурного наследия.

| Номер характерной (поворотной) точки | Координаты характерных (поворотных) точек (система координат МСК-76) | |
|--------------------------------------------|-------------------------------------------------------------------------|------------|
| | X | Y |
| 1 | 2 | 3 |
| 1 | 276092,14 | 1268631,57 |
| 2 | 276098,44 | 1268654,91 |
| 3 | 276084,38 | 1268659,14 |
| 4 | 276078,47 | 1268635,21 |
| 1 | 276092,14 | 1268631,57 |

3. Режим использования территории объекта культурного наследия.

На территории объекта культурного наследия разрешается:

- проведение работ по сохранению объекта культурного наследия (меры, направленные на обеспечение физической сохранности и сохранение историко-культурной ценности объекта культурного наследия, предусматривающие консервацию, ремонт, реставрацию, приспособление объекта культурного наследия для современного использования и включающие в себя научно-исследовательские, изыскательские, проектные и производственные работы, научное руководство проведением работ по сохранению объекта культурного наследия, технический и авторский надзор за проведением таких работ);

- реконструкция, ремонт существующих дорог, инженерных коммуникаций, благоустройство, озеленение, установка малых архитектурных форм, информационных знаков и указателей, иная хозяйственная деятельность, не противоречащая требованиям обеспечения сохранности объекта культурного наследия и позволяющая обеспечить функционирование объекта культурного наследия в современных условиях, обеспечивающая недопущение ухудшения состояния территории объекта культурного наследия, включенного в единый государственный реестр объектов культурного наследия (памятников истории и культуры) народов Российской Федерации, поддержание территории объекта культурного наследия в благоустроенном состоянии;

- ведение мониторинга состояния объекта культурного наследия и территории объекта культурного наследия;

- проведение археологических работ.

На территории объекта культурного наследия запрещается:

- строительство объектов капитального строительства и увеличение объемно-пространственных характеристик существующих на территории памятника объектов капитального строительства;

- проведение земляных, строительных, мелиоративных работ и иных работ, за исключением работ по сохранению объекта культурного наследия или их отдельных элементов, сохранению историко-градостроительной или природной среды объекта культурного наследия;

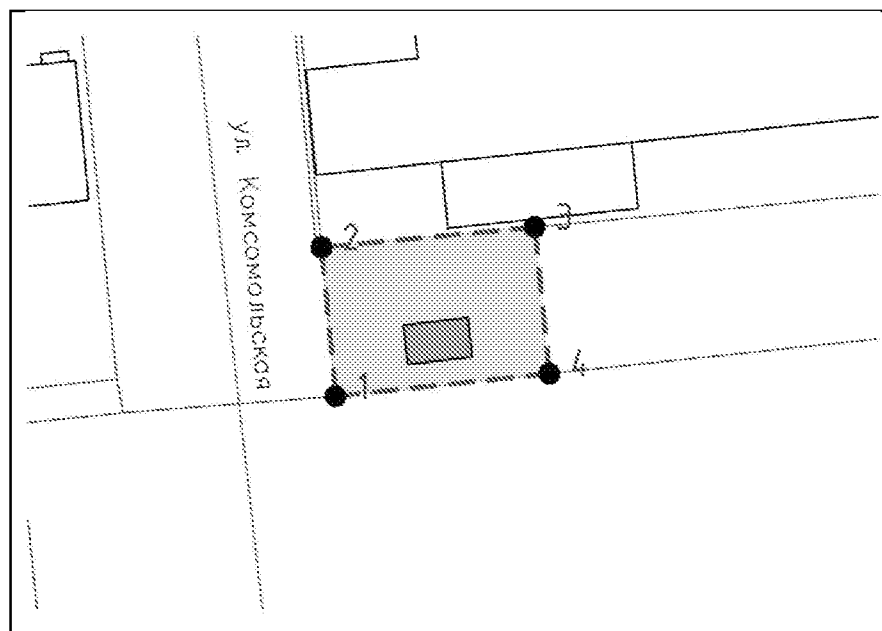
- установка рекламных конструкций, распространение наружной рекламы;

- осуществление любых видов деятельности, ухудшающих экологические условия и гидрологический режим на территории объекта культурного наследия, создающих вибрационные нагрузки динамическим воздействием на грунты в зоне их взаимодействия с объектами культурного наследия.

УТВЕРЖДЕНЫ
приказом департамента
охраны объектов
культурного наследия
Ярославской области
от 31.01.2020 № 16

ГРАНИЦЫ ТЕРРИТОРИИ
объекта культурного наследия регионального значения
«Памятник В.И. Ленину», 1929 г. (Ярославская область,
г. Переславль-Залесский, пл. Народная)

1. Схема границ территории объекта культурного наследия.



2. Координаты характерных (поворотных) точек границ территории объекта культурного наследия.

| Номер характерной (поворотной) точки | Координаты характерных (поворотных) точек (система координат МСК-76) | |
|--------------------------------------------|-------------------------------------------------------------------------|------------|
| | X | Y |
| 1 | 2 | 3 |
| 1 | 276291,14 | 1268694,68 |
| 2 | 276305,18 | 1268693,20 |
| 3 | 276307,21 | 1268713,95 |
| 4 | 276293,40 | 1268715,47 |
| 1 | 276291,14 | 1268694,68 |

3. Режим использования территории объекта культурного наследия.

На территории объекта культурного наследия разрешается:

- проведение работ по сохранению объекта культурного наследия (меры, направленные на обеспечение физической сохранности и сохранение историко-культурной ценности объекта культурного наследия, предусматривающие консервацию, ремонт, реставрацию, приспособление объекта культурного наследия для современного использования и включающие в себя научно-исследовательские, изыскательские, проектные и производственные работы, научное руководство проведением работ по сохранению объекта культурного наследия, технический и авторский надзор за проведением таких работ);

- реконструкция, ремонт существующих дорог, инженерных коммуникаций, благоустройство, озеленение, установка малых архитектурных форм, информационных знаков и указателей, иная хозяйственная деятельность, не противоречащая требованиям обеспечения сохранности объекта культурного наследия и позволяющая обеспечить функционирование объекта культурного наследия в современных условиях, обеспечивающая недопущение ухудшения состояния территории объекта культурного наследия, включенного в единый государственный реестр объектов культурного наследия (памятников истории и культуры) народов Российской Федерации, поддержание территории объекта культурного наследия в благоустроенном состоянии;

- ведение мониторинга состояния объекта культурного наследия и территории объекта культурного наследия;

- проведение археологических работ.

На территории объекта культурного наследия запрещается:

- строительство объектов капитального строительства и увеличение объемно-пространственных характеристик существующих на территории памятника объектов капитального строительства;

- проведение земляных, строительных, мелиоративных работ и иных работ, за исключением работ по сохранению объекта культурного наследия или их отдельных элементов, сохранению историко-градостроительной или природной среды объекта культурного наследия;

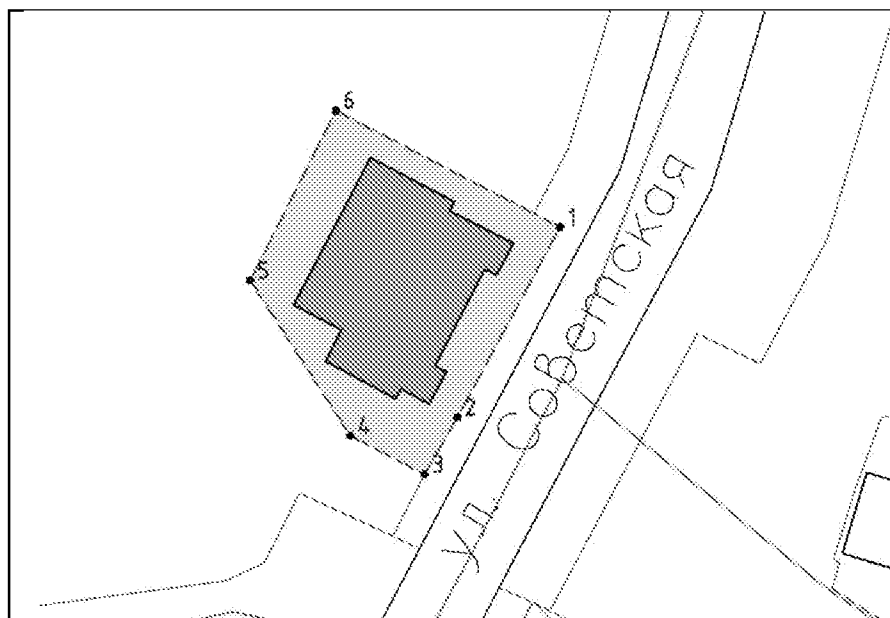
- установка рекламных конструкций, распространение наружной рекламы;

- осуществление любых видов деятельности, ухудшающих экологические условия и гидрологический режим на территории объекта культурного наследия, создающих вибрационные нагрузки динамическим воздействием на грунты в зоне их взаимодействия с объектами культурного наследия.

УТВЕРЖДЕНЫ
приказом департамента
охраны объектов
культурного наследия
Ярославской области
от 31.01.2020 № 16

ГРАНИЦЫ ТЕРРИТОРИИ
объекта культурного наследия регионального значения
«Училище женское», 1903 г. (Ярославская область,
г. Переславль-Залесский, ул. Советская, д. 2)

1. Схема границ территории объекта культурного наследия.



2. Координаты характерных (поворотных) точек границ территории объекта культурного наследия.

| Номер характерной (поворотной) точки | Координаты характерных (поворотных) точек (система координат МСК-76) | |
|--------------------------------------------|-------------------------------------------------------------------------|------------|
| | X | Y |
| 1 | 2 | 3 |
| 1 | 276116,66 | 1268785,75 |
| 2 | 276089,26 | 1268771,19 |
| 3 | 276081,07 | 1268766,54 |
| 4 | 276086,52 | 1268755,86 |
| 5 | 276108,73 | 1268741,36 |
| 6 | 276133,16 | 1268753,48 |
| 1 | 276116,66 | 1268785,75 |

3. Режим использования территории объекта культурного наследия.

На территории объекта культурного наследия разрешается:

- проведение работ по сохранению объекта культурного наследия (меры, направленные на обеспечение физической сохранности и сохранение историко-культурной ценности объекта культурного наследия, предусматривающие консервацию, ремонт, реставрацию, приспособление объекта культурного наследия для современного использования и включающие в себя научно-исследовательские, изыскательские, проектные и производственные работы, научное руководство проведением работ по сохранению объекта культурного наследия, технический и авторский надзор за проведением таких работ);

- реконструкция, ремонт существующих дорог, инженерных коммуникаций, благоустройство, озеленение, установка малых архитектурных форм, информационных знаков и указателей, иная хозяйственная деятельность, не противоречащая требованиям обеспечения сохранности объекта культурного наследия и позволяющая обеспечить функционирование объекта культурного наследия в современных условиях, обеспечивающая недопущение ухудшения состояния территории объекта культурного наследия, включенного в единый государственный реестр объектов культурного наследия (памятников истории и культуры) народов Российской Федерации, поддержание территории объекта культурного наследия в благоустроенном состоянии;

- ведение мониторинга состояния объекта культурного наследия и территории объекта культурного наследия;

- проведение археологических работ.

На территории объекта культурного наследия запрещается:

- строительство объектов капитального строительства и увеличение объемно-пространственных характеристик существующих на территории памятника объектов капитального строительства;

- проведение земляных, строительных, мелиоративных работ и иных работ, за исключением работ по сохранению объекта культурного наследия или их отдельных элементов, сохранению историко-градостроительной или природной среды объекта культурного наследия;

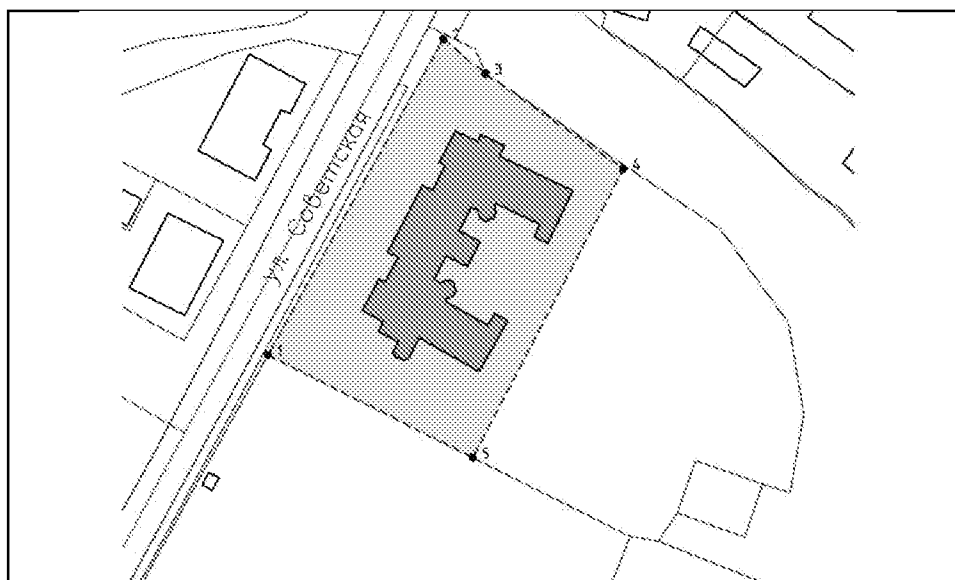
- установка рекламных конструкций, распространение наружной рекламы;

- осуществление любых видов деятельности, ухудшающих экологические условия и гидрологический режим на территории объекта культурного наследия, создающих вибрационные нагрузки динамическим воздействием на грунты в зоне их взаимодействия с объектами культурного наследия.

УТВЕРЖДЕНЫ
приказом департамента
охраны объектов
культурного наследия
Ярославской области
от 31.01.2020 № 16

ГРАНИЦЫ ТЕРРИТОРИИ
объекта культурного наследия регионального значения
«Гимназия мужская», 1914 г. (Ярославская область,
г. Переславль-Залесский, ул. Советская, д. 3)

1. Схема границ территории объекта культурного наследия.



2. Координаты характерных (поворотных) точек границ территории объекта культурного наследия.

| Номер характерной (поворотной) точки | Координаты характерных (поворотных) точек (система координат МСК-76) | |
|--------------------------------------------|-------------------------------------------------------------------------|------------|
| | X | Y |
| 1 | 2 | 3 |
| 1 | 275974,38 | 1268733,87 |
| 2 | 276061,52 | 1268781,47 |
| 3 | 276052,08 | 1268793,19 |
| 4 | 276026,14 | 1268831,21 |
| 5 | 275946,48 | 1268790,37 |
| 1 | 275974,38 | 1268733,87 |

3. Режим использования территории объекта культурного наследия.
На территории объекта культурного наследия разрешается:

- проведение работ по сохранению объекта культурного наследия (меры, направленные на обеспечение физической сохранности и сохранение историко-культурной ценности объекта культурного наследия, предусматривающие консервацию, ремонт, реставрацию, приспособление объекта культурного наследия для современного использования и включающие в себя научно-исследовательские, изыскательские, проектные и производственные работы, научное руководство проведением работ по сохранению объекта культурного наследия, технический и авторский надзор за проведением таких работ);

- реконструкция, ремонт существующих дорог, инженерных коммуникаций, благоустройство, озеленение, установка малых архитектурных форм, информационных знаков и указателей, иная хозяйственная деятельность, не противоречащая требованиям обеспечения сохранности объекта культурного наследия и позволяющая обеспечить функционирование объекта культурного наследия в современных условиях, обеспечивающая недопущение ухудшения состояния территории объекта культурного наследия, включенного в единый государственный реестр объектов культурного наследия (памятников истории и культуры) народов Российской Федерации, поддержание территории объекта культурного наследия в благоустроенном состоянии;

- ведение мониторинга состояния объекта культурного наследия и территории объекта культурного наследия;

- проведение археологических работ.

На территории объекта культурного наследия запрещается:

- строительство объектов капитального строительства и увеличение объемно-пространственных характеристик существующих на территории памятника объектов капитального строительства;

- проведение земляных, строительных, мелиоративных работ и иных работ, за исключением работ по сохранению объекта культурного наследия или их отдельных элементов, сохранению историко-градостроительной или природной среды объекта культурного наследия;

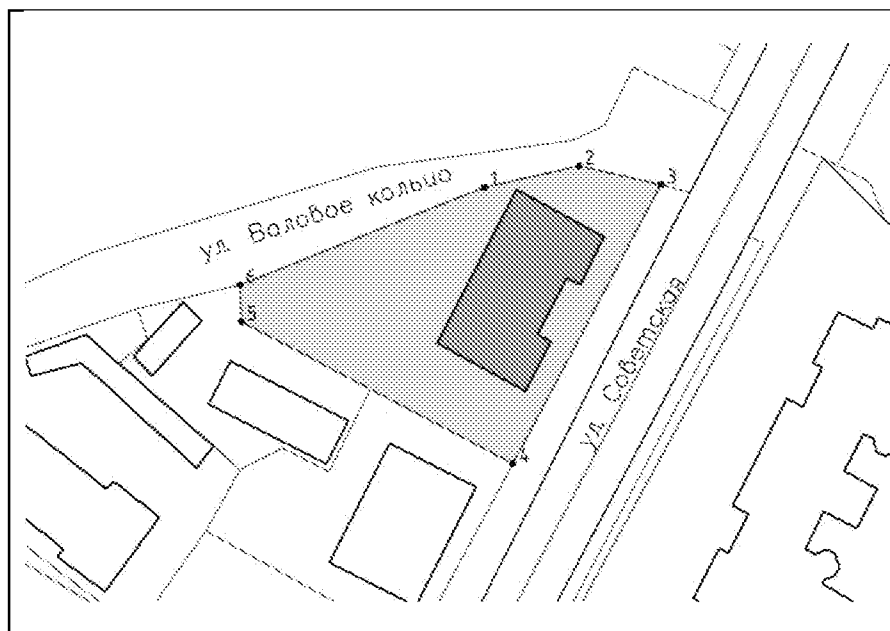
- установка рекламных конструкций, распространение наружной рекламы;

- осуществление любых видов деятельности, ухудшающих экологические условия и гидрологический режим на территории объекта культурного наследия, создающих вибрационные нагрузки динамическим воздействием на грунты в зоне их взаимодействия с объектами культурного наследия.

УТВЕРЖДЕНЫ
приказом департамента
охраны объектов
культурного наследия
Ярославской области
от 31.01.2020 № 16

ГРАНИЦЫ ТЕРРИТОРИИ
объекта культурного наследия регионального значения
«Училище приходское», 1912 г. (Ярославская область,
г. Переславль-Залесский, ул. Советская, д. 4)

1. Схема границ территории объекта культурного наследия.



2. Координаты характерных (поворотных) точек границ территории объекта культурного наследия.

| Номер характерной (поворотной) точки | Координаты характерных (поворотных) точек (система координат МСК-76) | |
|--------------------------------------------|-------------------------------------------------------------------------|------------|
| | X | Y |
| 1 | 2 | 3 |
| 1 | 276057,38 | 1268722,54 |
| 2 | 276061,19 | 1268739,17 |
| 3 | 276058,07 | 1268753,62 |
| 4 | 276009,80 | 1268727,88 |
| 5 | 276033,95 | 1268679,94 |
| 6 | 276040,27 | 1268679,61 |
| 1 | 276057,38 | 1268722,54 |

3. Режим использования территории объекта культурного наследия.

На территории объекта культурного наследия разрешается:

- проведение работ по сохранению объекта культурного наследия (меры, направленные на обеспечение физической сохранности и сохранение историко-культурной ценности объекта культурного наследия, предусматривающие консервацию, ремонт, реставрацию, приспособление объекта культурного наследия для современного использования и включающие в себя научно-исследовательские, изыскательские, проектные и производственные работы, научное руководство проведением работ по сохранению объекта культурного наследия, технический и авторский надзор за проведением таких работ);

- реконструкция, ремонт существующих дорог, инженерных коммуникаций, благоустройство, озеленение, установка малых архитектурных форм, информационных знаков и указателей, иная хозяйственная деятельность, не противоречащая требованиям обеспечения сохранности объекта культурного наследия и позволяющая обеспечить функционирование объекта культурного наследия в современных условиях, обеспечивающая недопущение ухудшения состояния территории объекта культурного наследия, включенного в единый государственный реестр объектов культурного наследия (памятников истории и культуры) народов Российской Федерации, поддержание территории объекта культурного наследия в благоустроенном состоянии;

- ведение мониторинга состояния объекта культурного наследия и территории объекта культурного наследия;

- проведение археологических работ.

На территории объекта культурного наследия запрещается:

- строительство объектов капитального строительства и увеличение объемно-пространственных характеристик существующих на территории памятника объектов капитального строительства;

- проведение земляных, строительных, мелиоративных работ и иных работ, за исключением работ по сохранению объекта культурного наследия или их отдельных элементов, сохранению историко-градостроительной или природной среды объекта культурного наследия;

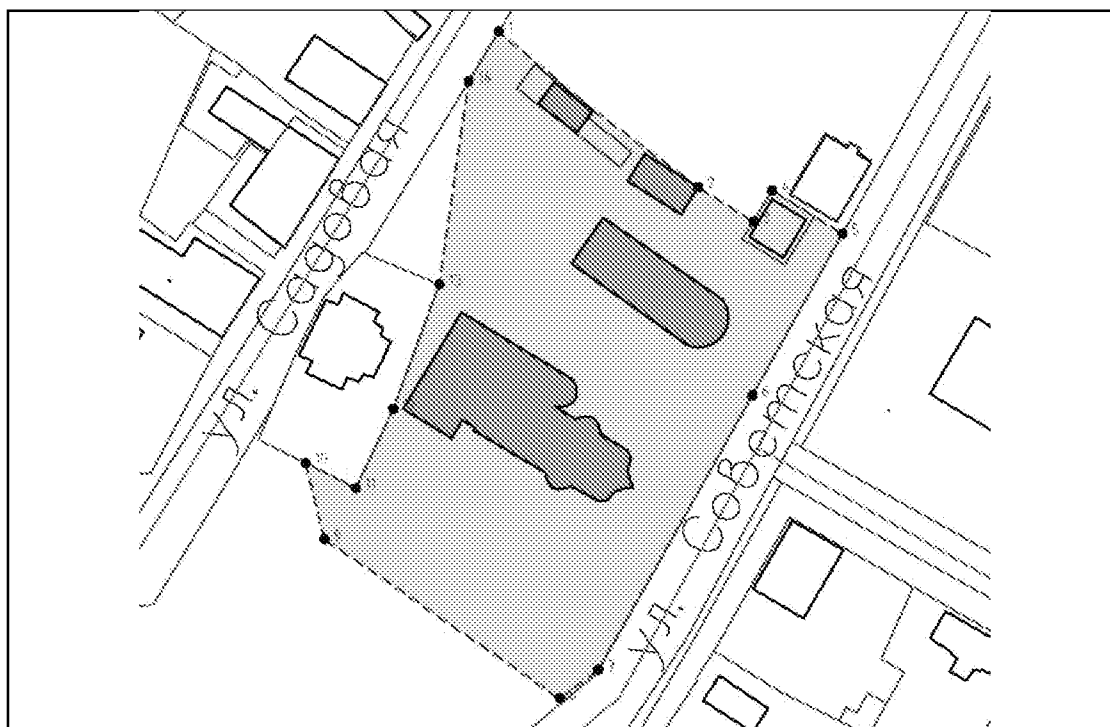
- установка рекламных конструкций, распространение наружной рекламы;

- осуществление любых видов деятельности, ухудшающих экологические условия и гидрологический режим на территории объекта культурного наследия, создающих вибрационные нагрузки динамическим воздействием на грунты в зоне их взаимодействия с объектами культурного наследия.

УТВЕРЖДЕНЫ
приказом департамента
охраны объектов
культурного наследия
Ярославской области
от 31.01.2020 № 16

ГРАНИЦЫ ТЕРРИТОРИИ
объекта культурного наследия регионального значения
«Монастырь Богородицко-Сретенско-Владимирский»
(Ярославская область, г. Переславль-Залесский, ул. Советская, д. 12)

1. Схема границ территории объекта культурного наследия.



2. Координаты характерных (поворотных) точек границ территории объекта культурного наследия.

| Номер характерной (поворотной) точки | Координаты характерных (поворотных) точек (система координат МСК-76) | |
|--------------------------------------------|-------------------------------------------------------------------------|------------|
| | X | Y |
| 1 | 2 | 3 |
| 1 | 275922,69 | 1268588,31 |
| 2 | 275888,38 | 1268632,89 |
| 3 | 275880,84 | 1268645,16 |
| 4 | 275887,75 | 1268649,30 |
| 5 | 275878,27 | 1268665,00 |

| 1 | 2 | 3 |
|----|-----------|------------|
| 6 | 275842,15 | 1268645,23 |
| 7 | 275780,93 | 1268611,40 |
| 8 | 275774,47 | 1268602,86 |
| 9 | 275809,54 | 1268550,33 |
| 10 | 275826,48 | 1268546,01 |
| 11 | 275820,98 | 1268557,25 |
| 12 | 275838,60 | 1268565,43 |
| 13 | 275866,43 | 1268575,49 |
| 14 | 275911,60 | 1268581,73 |
| 1 | 275922,69 | 1268588,31 |

3. Режим использования территории объекта культурного наследия.

На территории объекта культурного наследия разрешается:

- проведение работ по сохранению объекта культурного наследия (меры, направленные на обеспечение физической сохранности и сохранение историко-культурной ценности объекта культурного наследия, предусматривающие консервацию, ремонт, реставрацию, приспособление объекта культурного наследия для современного использования и включающие в себя научно-исследовательские, изыскательские, проектные и производственные работы, научное руководство проведением работ по сохранению объекта культурного наследия, технический и авторский надзор за проведением таких работ);

- реконструкция, ремонт существующих дорог, инженерных коммуникаций, благоустройство, озеленение, установка малых архитектурных форм, информационных знаков и указателей, иная хозяйственная деятельность, не противоречащая требованиям обеспечения сохранности объекта культурного наследия и позволяющая обеспечить функционирование объекта культурного наследия в современных условиях, обеспечивающая недопущение ухудшения состояния территории объекта культурного наследия, включенного в единый государственный реестр объектов культурного наследия (памятников истории и культуры) народов Российской Федерации, поддержание территории объекта культурного наследия в благоустроенном состоянии;

- ведение мониторинга состояния объекта культурного наследия и территории объекта культурного наследия;

- проведение археологических работ.

На территории объекта культурного наследия запрещается:

- строительство объектов капитального строительства и увеличение объемно-пространственных характеристик существующих на территории памятника объектов капитального строительства;

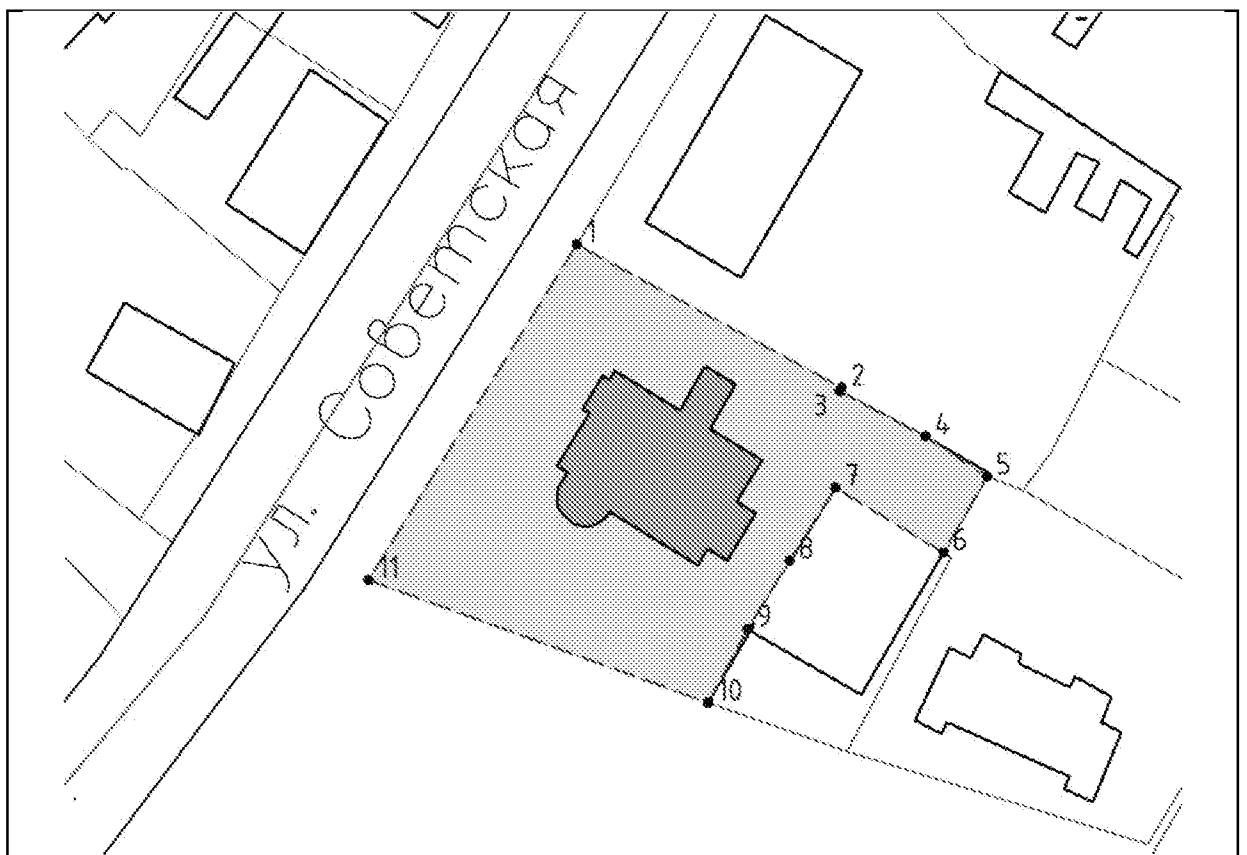
- проведение земляных, строительных, мелиоративных работ и иных работ, за исключением работ по сохранению объекта культурного наследия или их отдельных элементов, сохранению историко-градостроительной или природной среды объекта культурного наследия;

- установка рекламных конструкций, распространение наружной рекламы;
- осуществление любых видов деятельности, ухудшающих экологические условия и гидрологический режим на территории объекта культурного наследия, создающих вибрационные нагрузки динамическим воздействием на грунты в зоне их взаимодействия с объектами культурного наследия.

УТВЕРЖДЕНЫ
приказом департамента
охраны объектов
культурного наследия
Ярославской области
от 31.01.2020 № 16

ГРАНИЦЫ ТЕРРИТОРИИ
объекта культурного наследия регионального значения
«Особняк Варенцовых, в котором размещалась первая городская
организация РКП (б)», кон. XIX – нач. XX вв., 1918 г.
(Ярославская область, г. Переславль-Залесский, ул. Советская, д. 41)

1. Схема границ территории объекта культурного наследия.



2. Координаты характерных (поворотных) точек границ территории объекта культурного наследия.

| Номер характерной (поворотной) точки | Координаты характерных (поворотных) точек (система координат МСК-76) | |
|--------------------------------------|----------------------------------------------------------------------|------------|
| | X | Y |
| 1 | 2 | 3 |
| 1 | 275453,46 | 1268405,58 |
| 2 | 275437,32 | 1268435,90 |

| 1 | 2 | 3 |
|----|-----------|------------|
| 3 | 275436,91 | 1268435,68 |
| 4 | 275431,82 | 1268445,49 |
| 5 | 275427,29 | 1268452,55 |
| 6 | 275418,58 | 1268447,65 |
| 7 | 275425,89 | 1268435,27 |
| 8 | 275417,54 | 1268430,08 |
| 9 | 275409,71 | 1268425,35 |
| 10 | 275401,27 | 1268420,91 |
| 11 | 275415,02 | 1268382,09 |
| 1 | 275453,46 | 1268405,58 |

3. Режим использования территории объекта культурного наследия.

На территории объекта культурного наследия разрешается:

- проведение работ по сохранению объекта культурного наследия (меры, направленные на обеспечение физической сохранности и сохранение историко-культурной ценности объекта культурного наследия, предусматривающие консервацию, ремонт, реставрацию, приспособление объекта культурного наследия для современного использования и включающие в себя научно-исследовательские, изыскательские, проектные и производственные работы, научное руководство проведением работ по сохранению объекта культурного наследия, технический и авторский надзор за проведением таких работ);

- реконструкция, ремонт существующих дорог, инженерных коммуникаций, благоустройство, озеленение, установка малых архитектурных форм, информационных знаков и указателей, иная хозяйственная деятельность, не противоречащая требованиям обеспечения сохранности объекта культурного наследия и позволяющая обеспечить функционирование объекта культурного наследия в современных условиях, обеспечивающая недопущение ухудшения состояния территории объекта культурного наследия, включенного в единый государственный реестр объектов культурного наследия (памятников истории и культуры) народов Российской Федерации, поддержание территории объекта культурного наследия в благоустроенном состоянии;

- ведение мониторинга состояния объекта культурного наследия и территории объекта культурного наследия;

- проведение археологических работ.

На территории объекта культурного наследия запрещается:

- строительство объектов капитального строительства и увеличение объемно-пространственных характеристик существующих на территории памятника объектов капитального строительства;

- проведение земляных, строительных, мелиоративных работ и иных работ, за исключением работ по сохранению объекта культурного наследия или их отдельных элементов, сохранению историко-градостроительной или природной среды объекта культурного наследия;

- установка рекламных конструкций, распространение наружной рекламы;
- осуществление любых видов деятельности, ухудшающих экологические условия и гидрологический режим на территории объекта культурного наследия, создающих вибрационные нагрузки динамическим воздействием на грунты в зоне их взаимодействия с объектами культурного наследия.